

## Atlas départemental de la couverture 2G et 3G en France métropolitaine







## CONTENU DE L'ATLAS

Cet atlas présente l'état de la couverture mobile, département par département, en France métropolitaine. Il se fonde sur les cartes de couverture publiées par les opérateurs mobiles au 1<sup>er</sup> juillet 2012, qui ont fait l'objet de contrôles diligentés par l'ARCEP, au travers d'enquêtes sur le terrain.

La couverture mobile de chaque département est présentée sur quatre pages.

Sur deux pages en vis-à-vis sont présentées de manière superposée les cartes de couverture des réseaux des opérateurs mobiles, respectivement en 2G et en 3G. Les taux de surface et de population du département non couverts sont également précisés.

Sur deux autres pages sont présentées les cartes individuelles de couverture des réseaux 2G et 3G de chacun des opérateurs. Les taux de surface et de population du département couverts par chacun des opérateurs sont mentionnés pour chacune des technologies 2G et 3G.

### Avertissements

- En 2G ont été pris en compte, dans la couverture de chacun des titulaires d'autorisation d'utilisation de fréquences 2G (Orange France, SFR et Bouygues Telecom), les sites déployés dans le cadre du programme national d'extension de la couverture mobile en « zones blanches », sur lesquels ils bénéficient de l'itinérance fournie par un opérateur tiers.

- Free Mobile n'est pas titulaire d'une autorisation d'utilisation de fréquence 2G, mais ses clients bénéficient d'une itinérance sur l'ensemble du réseau 2G d'Orange France. Toutefois, à la date de publication de cet atlas, ils ne disposent pas de l'itinérance sur les sites déployés par SFR et Bouygues Telecom dans le cadre du programme national d'extension de la couverture mobile en « zones blanches ». Les clients de Free Mobile bénéficient également d'une itinérance sur l'ensemble du réseau 3G d'Orange France, hormis, à ce jour, les sites déployés dans le cadre de l'accord de partage d'installation de réseau mobile. Il en découle que, à la fois en 2G et en 3G, les cartes de couverture des services mobiles de Free Mobile présentent des différences locales par rapport aux cartes de couverture des services mobiles d'Orange France.

- En 3G, les cartes représentent la couverture accessible depuis un terminal 3G compatible 2,1 GHz et 900 MHz. Certains terminaux mobiles, et notamment les plus anciens, ne peuvent utiliser la bande 900 MHz : la couverture dont disposent les utilisateurs de ces terminaux (peu nombreux) est donc nécessairement plus réduite que la couverture 3G totale.

- En 3G, la carte individuelle de couverture relative à Free Mobile fait apparaître deux informations, selon deux codes couleur différents :



zone de couverture du réseau propre de Free Mobile



zone de couverture via l'itinérance sur le réseau 3G d'Orange France (hors couverture résultant des sites déployés dans le cadre de l'accord de partage d'installations de réseau mobile)

Par ailleurs, les taux de couverture en surface et en population sont calculés, d'une part, uniquement pour le réseau propre de Free Mobile, et, d'autre part, en considérant l'itinérance sur le réseau 3G d'Orange France.

## ELEMENTS DE METHODOLOGIE

*Les éléments de méthodologie résumés dans cette page sont décrits de manière approfondie dans le rapport sur la couverture et de la qualité de service mobile en France métropolitaine.*

La représentation sur une carte permet d'appréhender facilement l'étendue de la couverture, mais présente toutefois certaines limites méthodologiques.

En premier lieu, une carte de couverture ne peut pas rendre compte à elle seule de toute la diversité des situations dans lesquelles les services sont utilisés couramment, puisque la limite effective de la couverture mobile n'est pas la même selon le niveau de service (téléphonie, accès à internet...) et le contexte dans lequel sa disponibilité est évaluée (à l'intérieur ou à l'extérieur des bâtiments...).

La construction d'une carte de couverture nécessite ainsi un référentiel technique caractérisant la notion de couverture employée. Celui employé ici est fixé par les autorisations d'utilisation de fréquences attribuées aux opérateurs de réseau mobile et dans la décision n° 2007-0178 de l'ARCEP du 20 février 2007 précisant les modalités de publication des cartes de couverture des opérateurs et fixant un protocole de vérification de ces cartes. Ce référentiel correspond aux modalités utilisées pour définir les obligations de déploiement des opérateurs mobiles et suit les pratiques généralement mises en œuvre sur le plan international.

**La notion de couverture représentée sur les cartes correspond ainsi à la possibilité de passer un appel téléphonique et de le maintenir une minute, à l'extérieur des bâtiments, en usage piéton.**

En second lieu, la représentation de la couverture sur une carte ne peut pas être fiable à 100%. En effet, en un point, les calculs théoriques de propagation des ondes radioélectriques peuvent, malgré leur grande précision, ne pas représenter de manière parfaite l'environnement réel qui est lui-même livré aux aléas climatiques et à l'intervention humaine. Une zone est donc déclarée couverte si la probabilité est suffisamment forte de pouvoir accéder dans cette zone à un service donné avec une qualité définie. De plus, la précision des cartes se situe entre une dizaine et quelques centaines de mètres selon la zone considérée. Ainsi, les trous de couverture inférieurs à cet ordre de grandeur ne peuvent être représentés.

Pour autant, les opérateurs sont tenus d'assurer la cohérence des cartes qu'ils publient avec la réalité sur le terrain, qui est vérifiable sur la base du référentiel défini par l'ARCEP dans sa décision n° 2007-0178. C'est ainsi que les cartes publiées dans le présent atlas, portant sur la couverture des opérateurs de réseaux mobiles au 1<sup>er</sup> juillet 2012, ont fait l'objet d'une vérification lors d'une campagne de mesures réalisée sur le terrain à l'été 2012.

Deux indicateurs de couverture sont calculés. Le premier, le taux de couverture du territoire, mesure la proportion de surface des zones identifiées comme couvertes sur les cartes de couverture de chaque opérateur. Le second, le taux de couverture de la population, mesure la proportion de population résidant dans les zones identifiées comme couvertes sur les cartes de couverture de chaque opérateur. Afin de connaître la répartition de la population en chaque point du territoire, l'ARCEP utilise une base de données géo-localisées<sup>1</sup>.

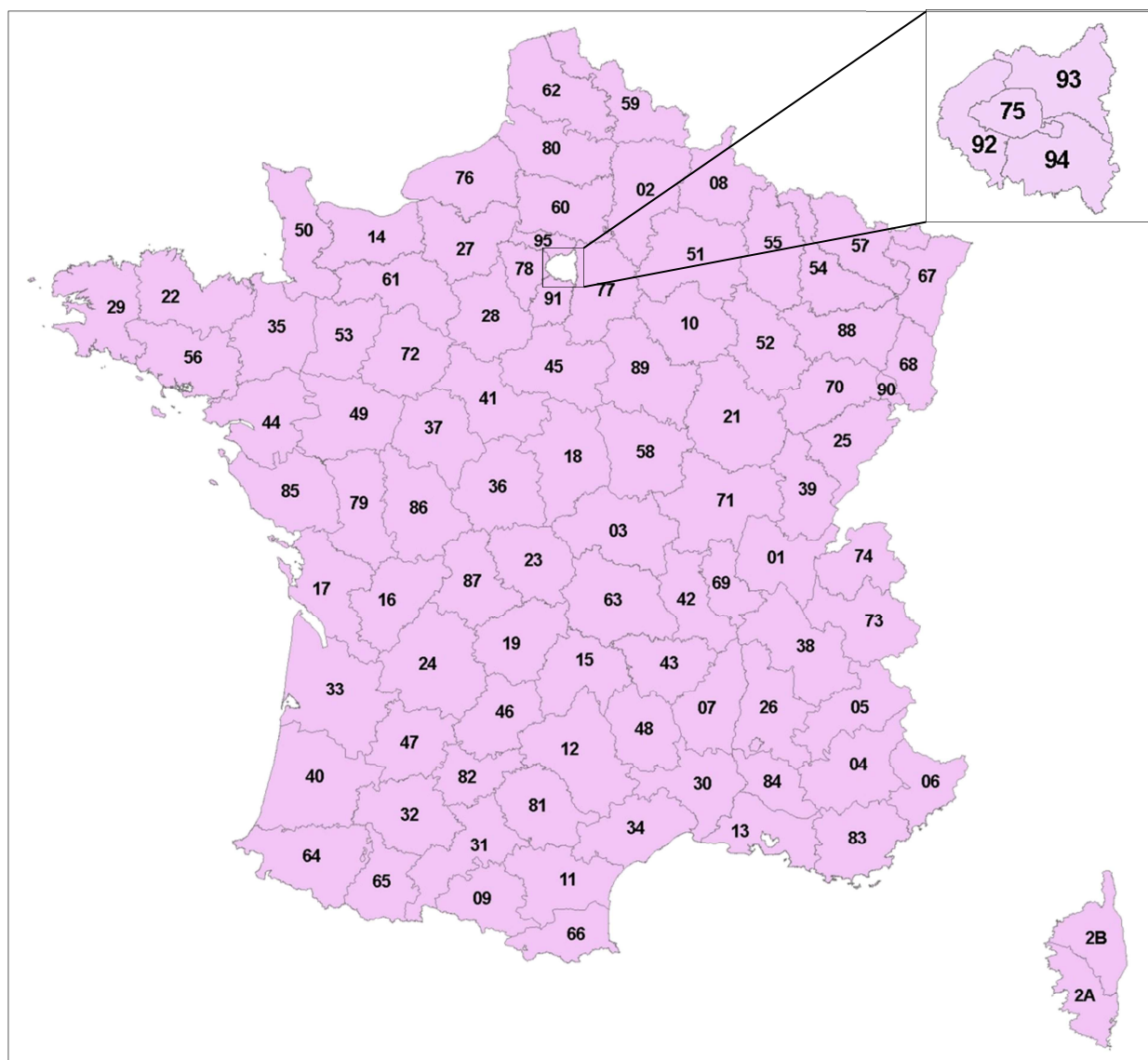
**Pour aller au-delà de la notion de couverture, des enquêtes d'évaluation de la qualité de service sont conduites chaque année par l'ARCEP** dans les zones considérées comme couvertes. Les résultats de l'enquête menée en 2012 sont notamment présentés dans le rapport sur la couverture et de la qualité de service mobile en France métropolitaine (disponible sur le site de l'ARCEP : <http://www.arcep.fr/index.php?id=8161>).

<sup>1</sup> L'ARCEP utilise depuis l'année 2010 une base fournie par la société Pitney Bowes, régulièrement mise à jour

## DEPARTEMENTS DE FRANCE METROPOLITAINE

Numéro	Nom du département	Numéro	Nom du département	Numéro	Nom du département
01	AIN	32	GERS	64	PYRENEES-ATLANTIQUES
02	AISNE	33	GIRONDE	65	HAUTES-PYRENEES
03	ALLIER	34	HERAULT	66	PYRENEES-ORIENTALES
04	ALPES-DE-HAUTE-PROVENCE	35	ILLE-ET-VILAINE	67	BAS-RHIN
05	HAUTES-ALPES	36	INDRE	68	HAUT-RHIN
06	ALPES-MARITIMES	37	INDRE-ET-LOIRE	69	RHONE
07	ARDECHE	38	ISERE	70	HAUTE-SAONE
08	ARDENNES	39	JURA	71	SAONE-ET-LOIRE
09	ARIEGE	40	LANDES	72	SARTHE
10	AUBE	41	LOIR-ET-CHER	73	SAVOIE
11	AUDE	42	LOIRE	74	HAUTE-SAVOIE
12	AVEYRON	43	HAUTE-LOIRE	75	VILLE DE PARIS
13	BOUCHES-DU-RHONE	44	LOIRE-ATLANTIQUE	76	SEINE-MARITIME
14	CALVADOS	45	LOIRET	77	SEINE-ET-MARNE
15	CANTAL	46	LOT	78	YVELINES
16	CHARENTE	47	LOT-ET-GARONNE	79	DEUX-SEVRES
17	CHARENTE-MARITIME	48	LOZERE	80	SOMME
18	CHER	49	MAINE-ET-LOIRE	81	TARN
19	CORREZE	50	MANCHE	82	TARN-ET-GARONNE
2A	CORSE-DU-SUD	51	MARNE	83	VAR
2B	HAUTE-CORSE	52	HAUTE-MARNE	84	VAUCLUSE
21	COTE-D'OR	53	MAYENNE	85	VENDEE
22	COTES-D'ARMOR	54	MEURTHE-ET-MOSELLE	86	VIENNE
23	CREUSE	55	MEUSE	87	HAUTE-VIENNE
24	DORDOGNE	56	MORBIHAN	88	VOSGES
25	DOUBS	57	MOSELLE	89	YONNE
26	DROME	58	NIEVRE	90	TERRITOIRE DE BELFORT
27	EURE	59	NORD	91	ESSONNE
28	EURE-ET-LOIR	60	OISE	92	HAUTS-DE-SEINE
29	FINISTERE	61	ORNE	93	SEINE-SAINT-DENIS
30	GARD	62	PAS-DE-CALAIS	94	VAL-DE-MARNE
31	HAUTE-GARONNE	63	PUY-DE-DOME	95	VAL-D'OISE

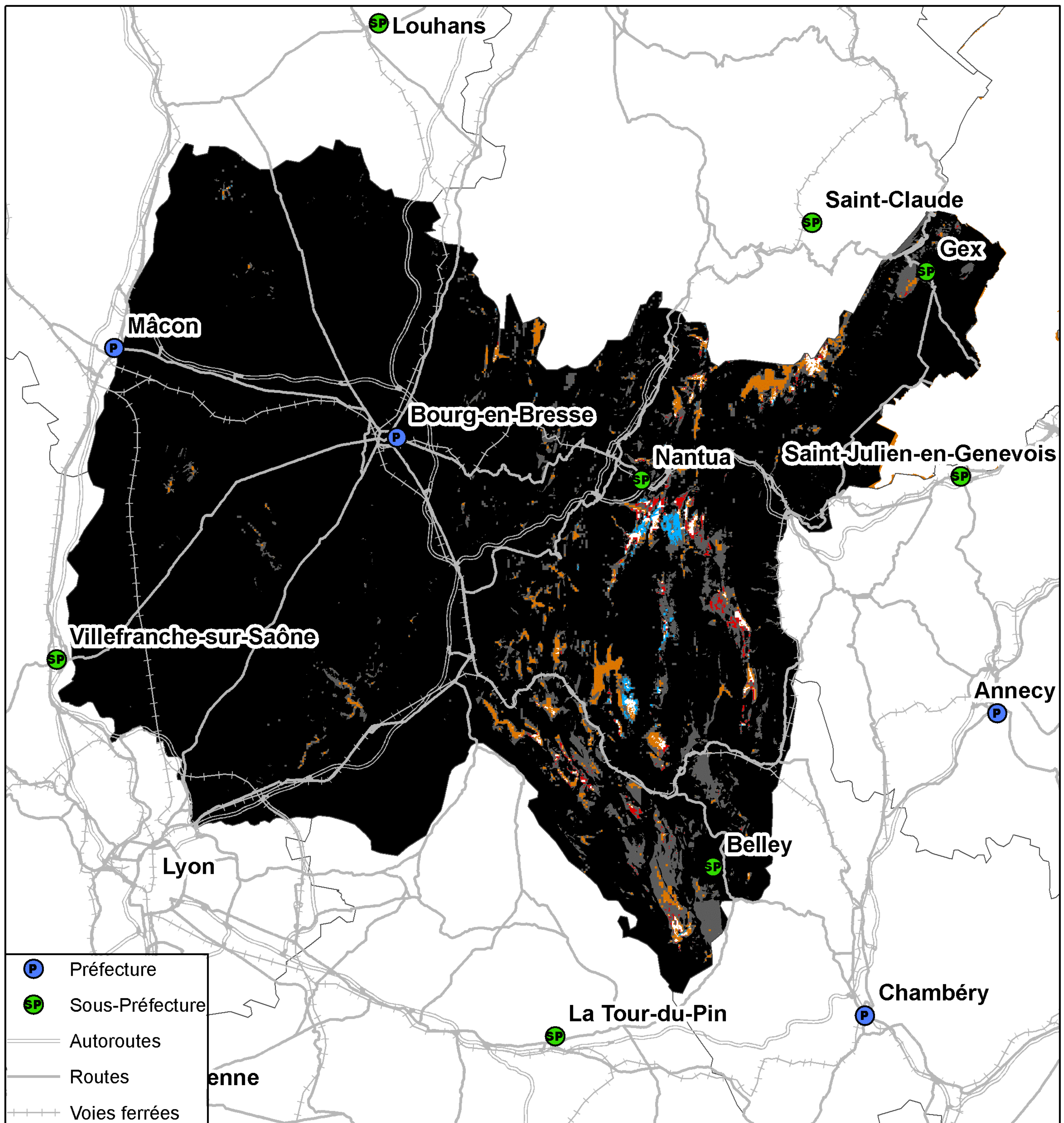








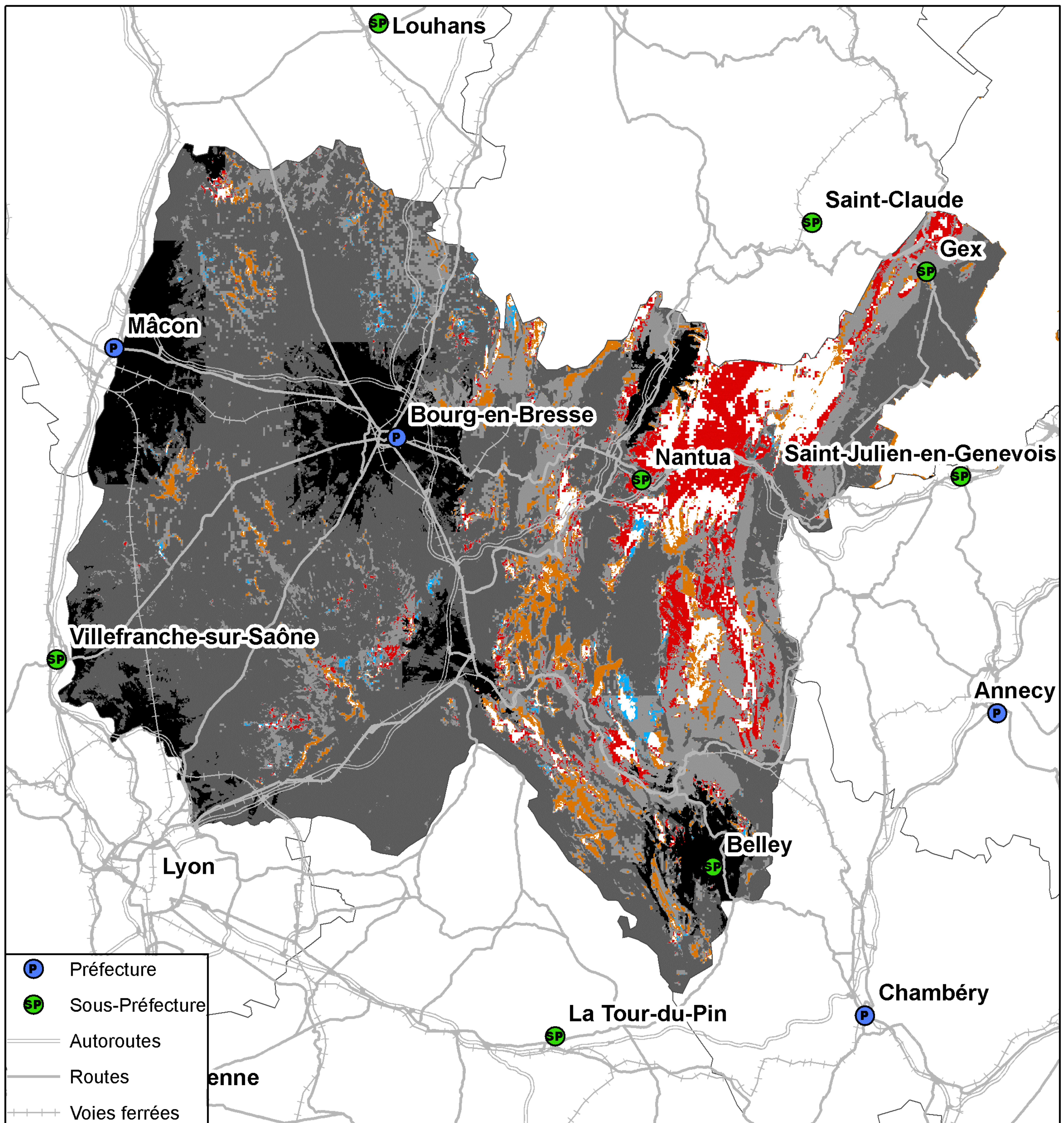
## Couverture 2G du département de l'Ain (01)



Taux de population du département sans réseau 2G : 0,01%  
Taux de surface du département sans réseau 2G : 0,31%



## Couverture 3G du département de l'Ain (01)



- P Préfecture
- SP Sous-Préfecture
- Autoroutes
- Routes
- - - Voies ferrées

- 4 réseaux mobiles 3G
- 3 réseaux mobiles 3G
- 2 réseaux mobiles 3G
- Réseau mobile 3G d'Orange France seul
- Réseau mobile 3G de SFR seul
- Réseau mobile 3G de Bouygues Telecom seul
- Pas de réseau mobile 3G

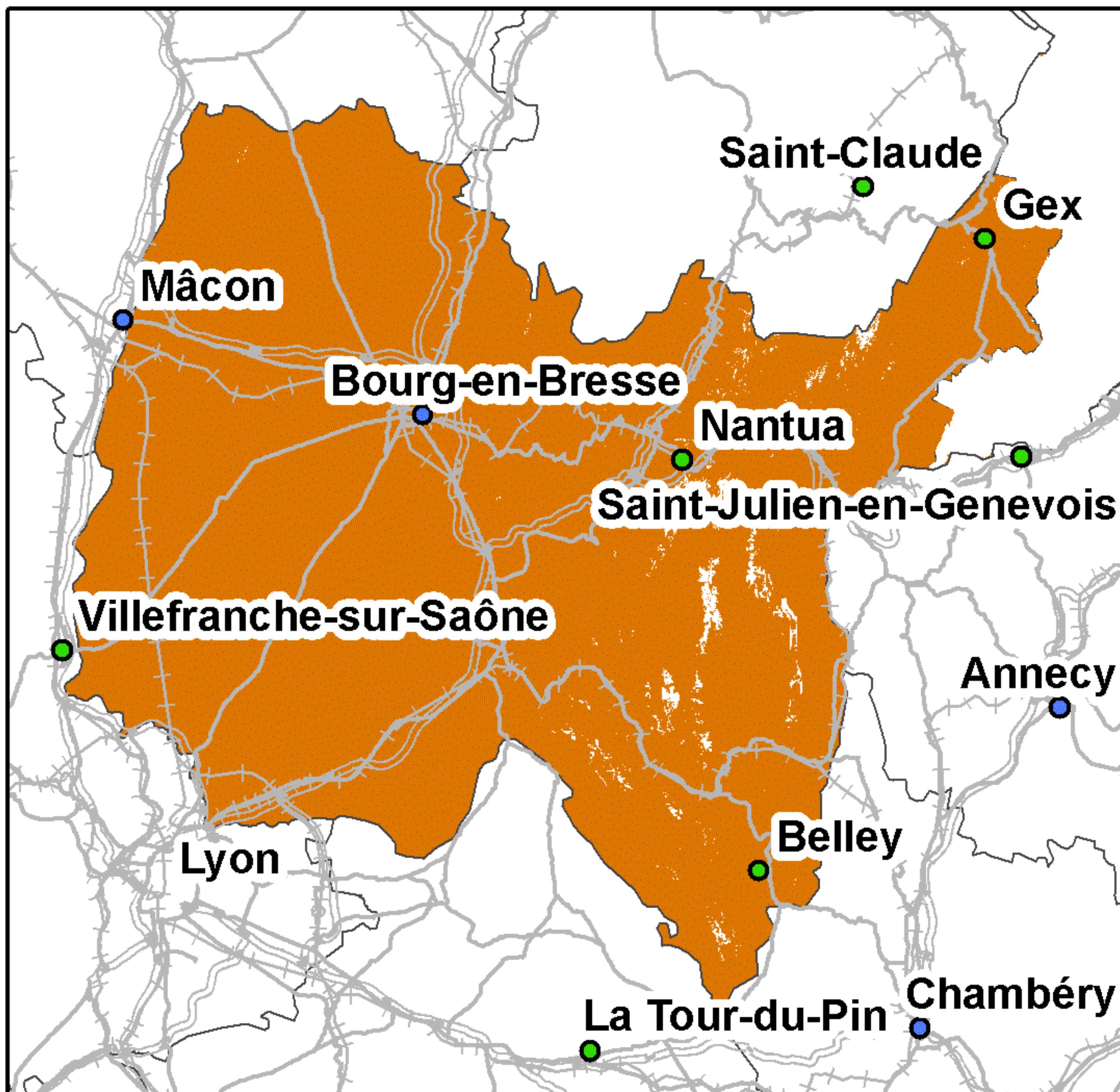
**Kilomètres**  
02,55 10 15

Taux de population du département sans réseau 3G : 0,34%  
Taux de surface du département sans réseau 3G : 4,55%



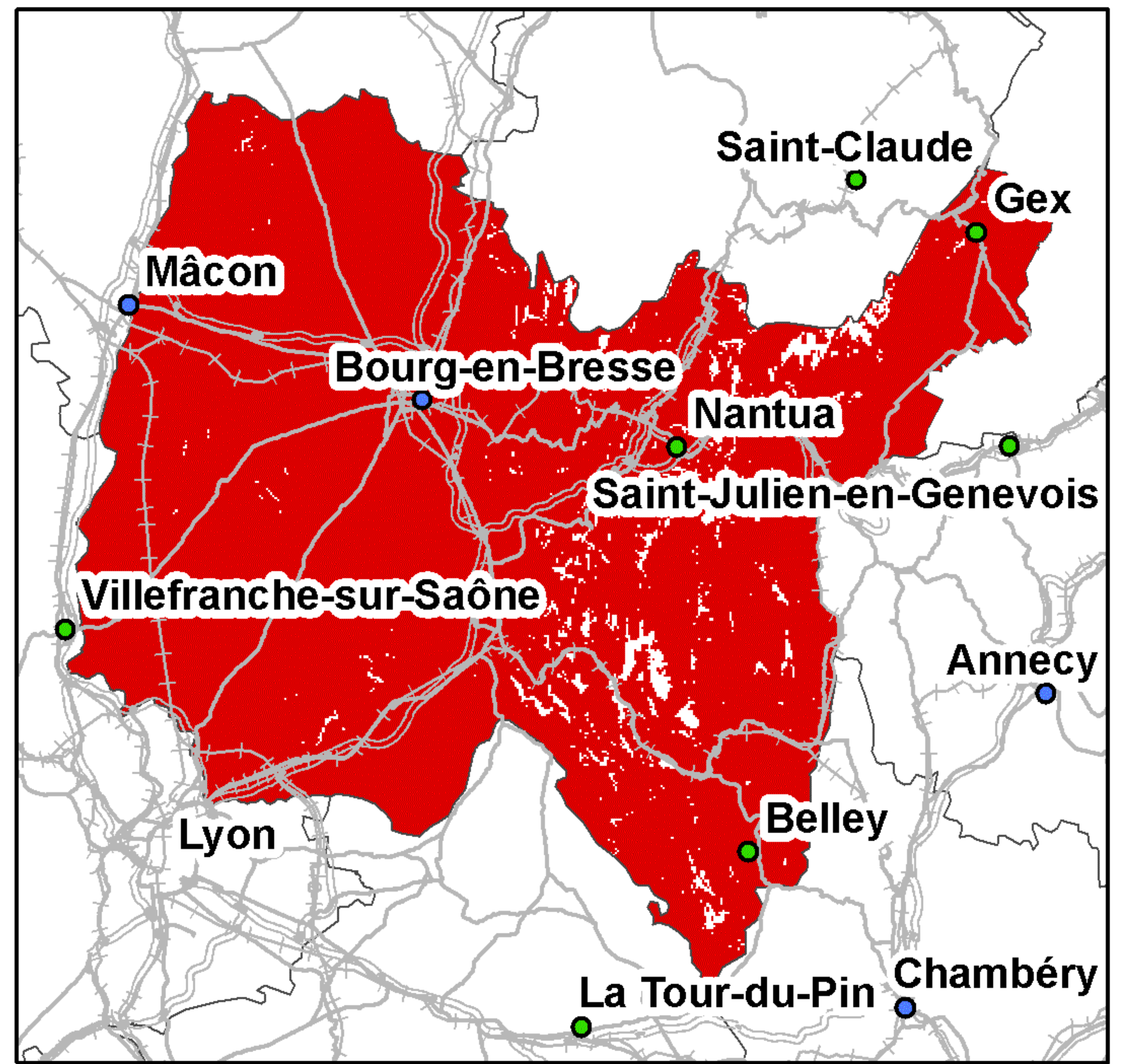
## Couverture 2G du département de l'Ain (01)

### Orange France



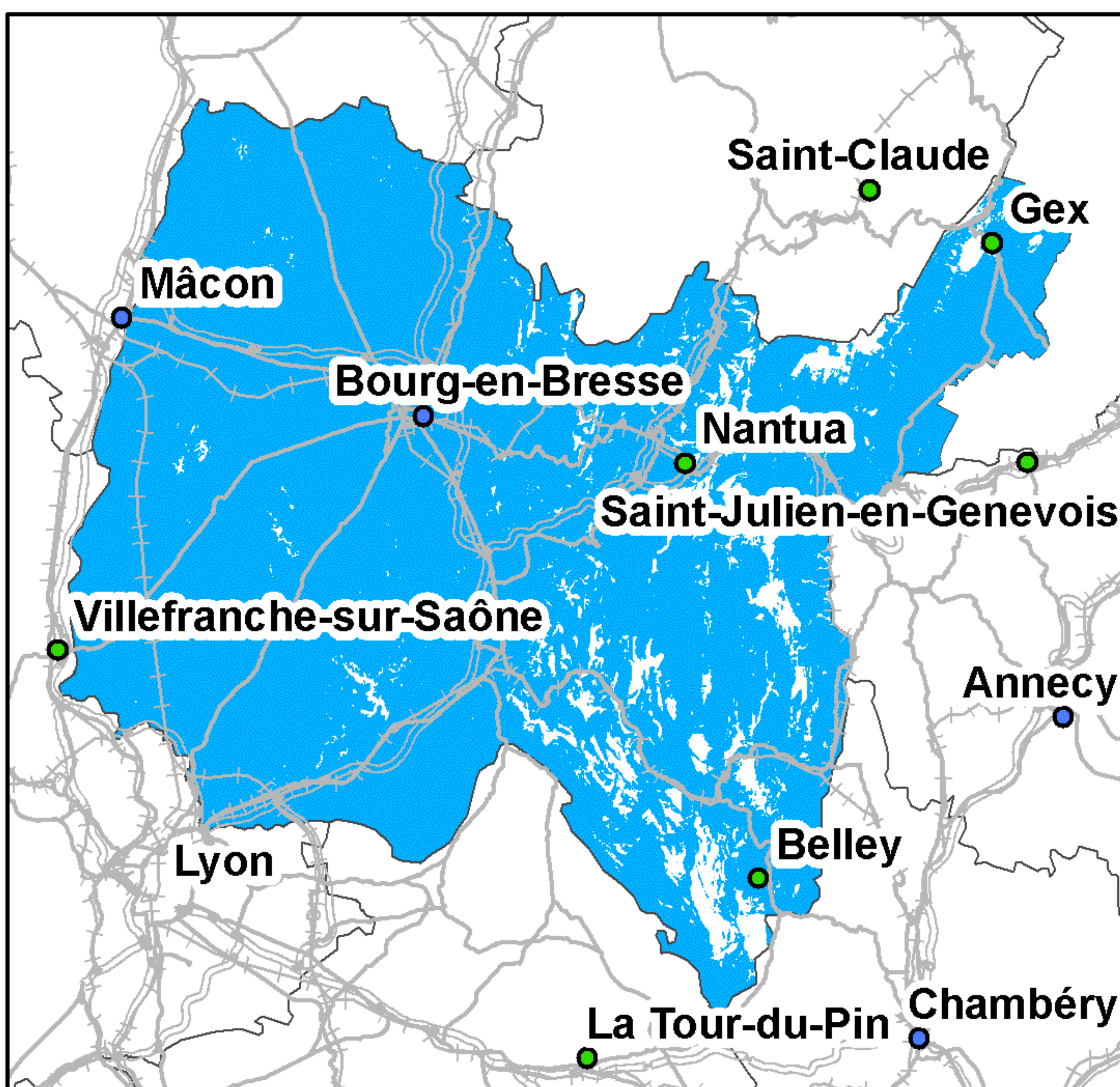
Taux de couverture surfacique : 98,82%  
Taux de couverture en population : 99,98%

### SFR



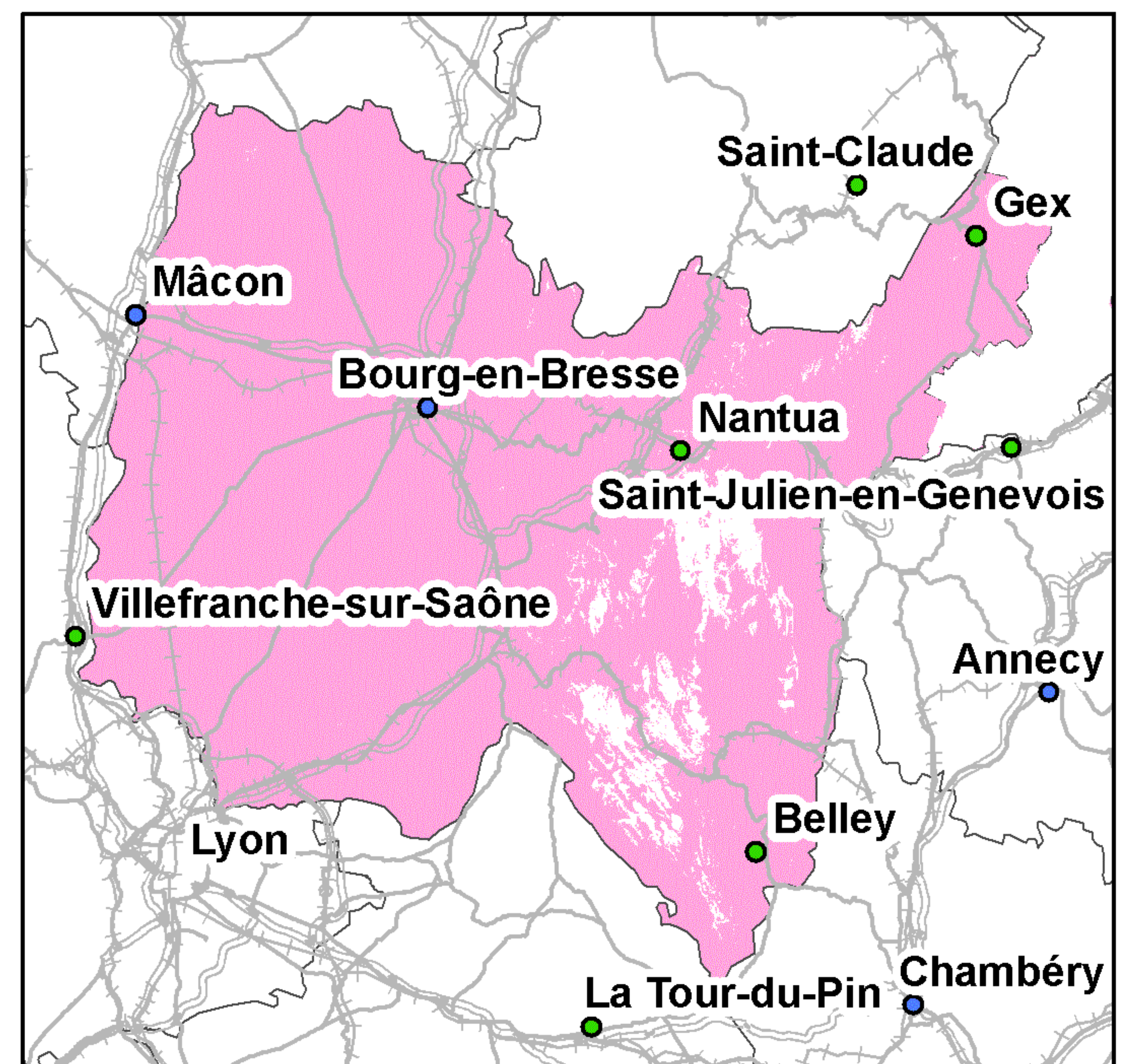
Taux de couverture surfacique : 96,96%  
Taux de couverture en population : 99,49%

### Bouygues Telecom



Taux de couverture surfacique : 93,86%  
Taux de couverture en population : 98,84%

### Free Mobile



Taux de couverture surfacique : 95,56%  
Taux de couverture en population : 99,66%

0 5 10 20 30 Kilomètres

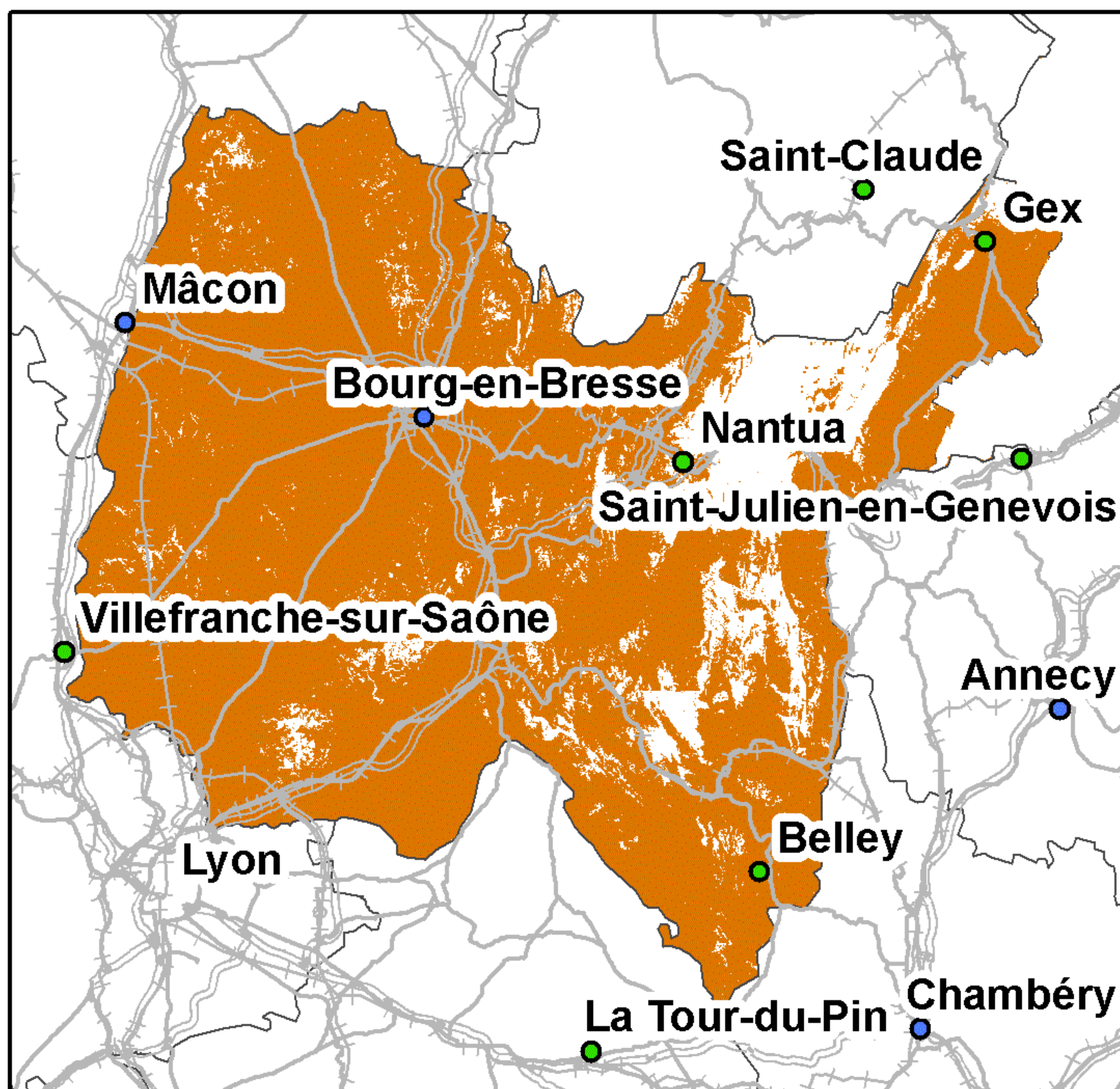
● Préfecture      — Autoroutes      +++ Voies ferrées  
● Sous-Préfecture      — Routes

La légende de ces cartes figure en page 1



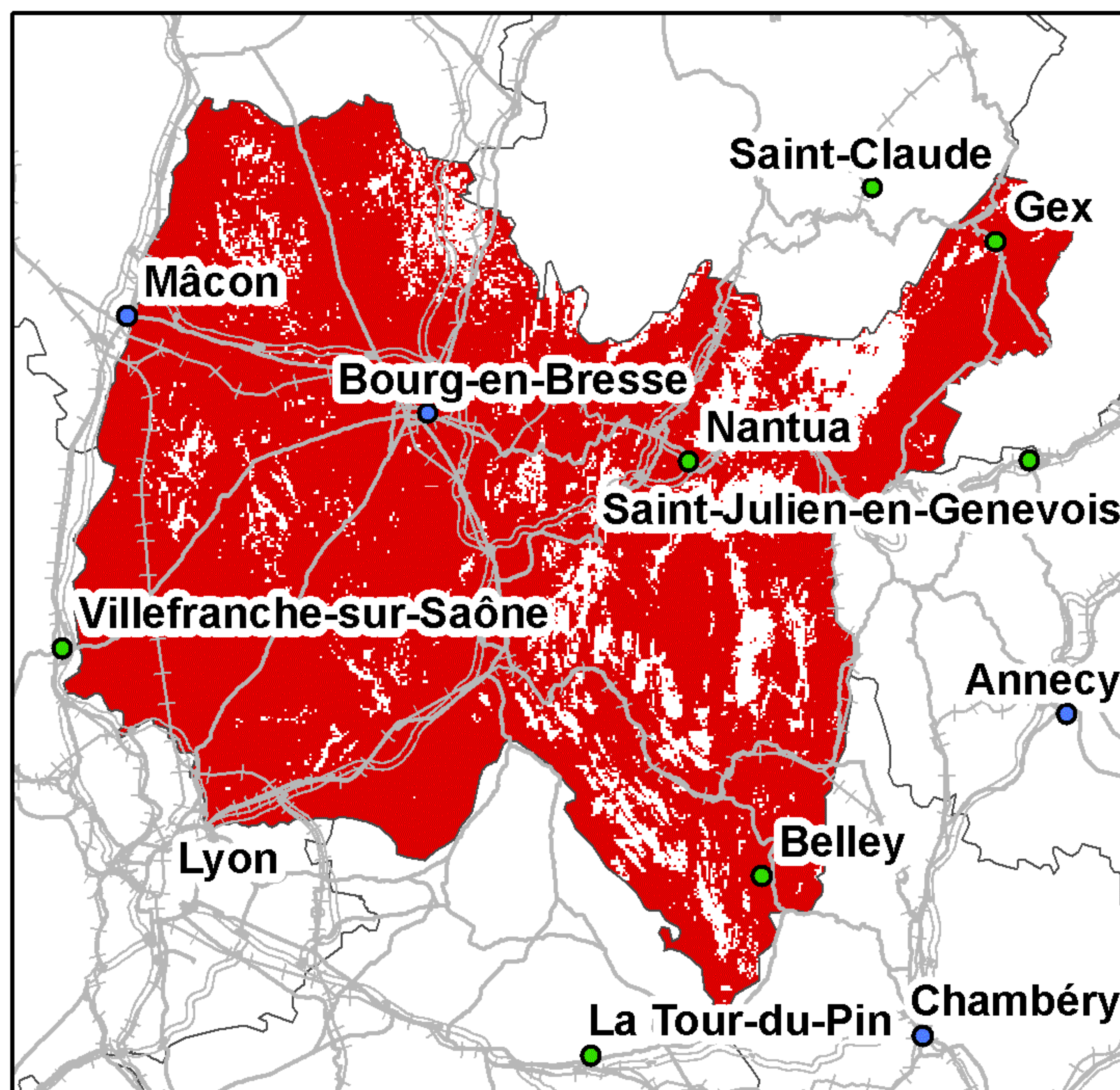
## Couverture 3G du département de l'Ain (01)

### Orange France



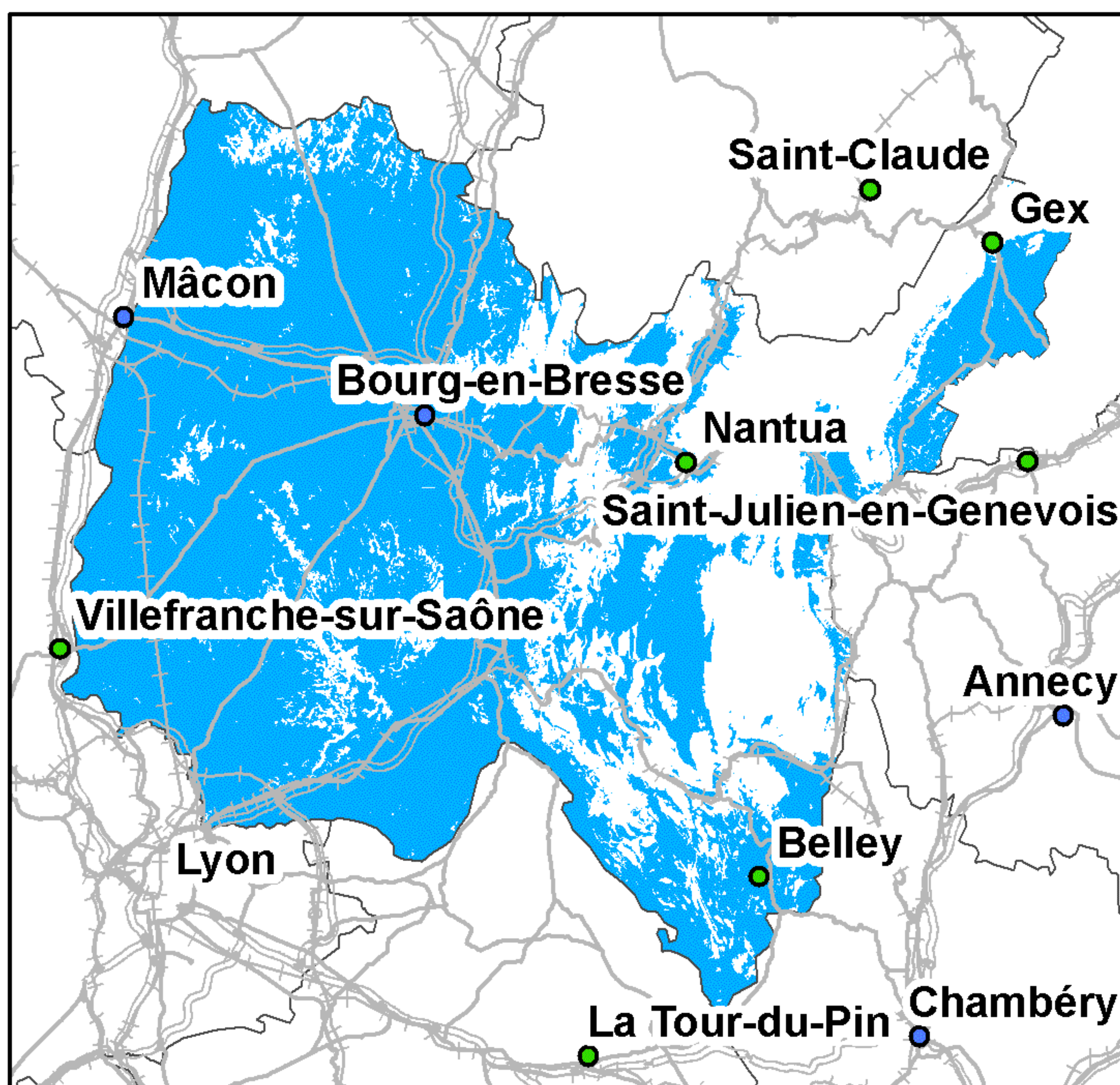
Taux de couverture surfacique : 88,24%  
Taux de couverture en population : 98,03%

### SFR



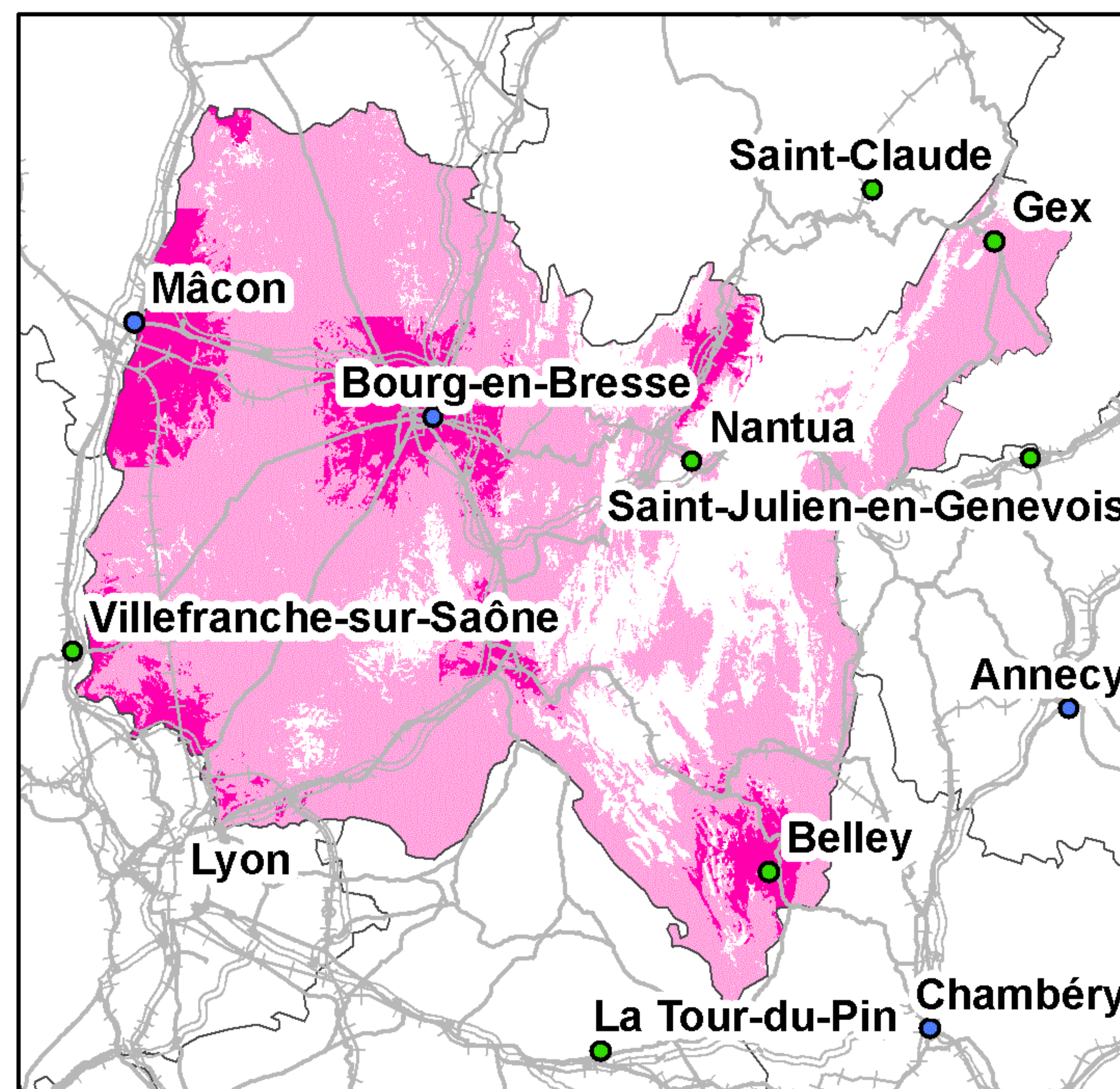
Taux de couverture surfacique : 87,13%  
Taux de couverture en population : 98,14%

### Bouygues Telecom



Taux de couverture surfacique : 72,03%  
Taux de couverture en population : 93,28%

### Free Mobile



Taux de couverture surfacique : 79,84%  
Taux de couverture surfacique en propre : 12,59%  
Taux de couverture en population : 96,38%  
Taux de couverture en population en propre : 30,16%

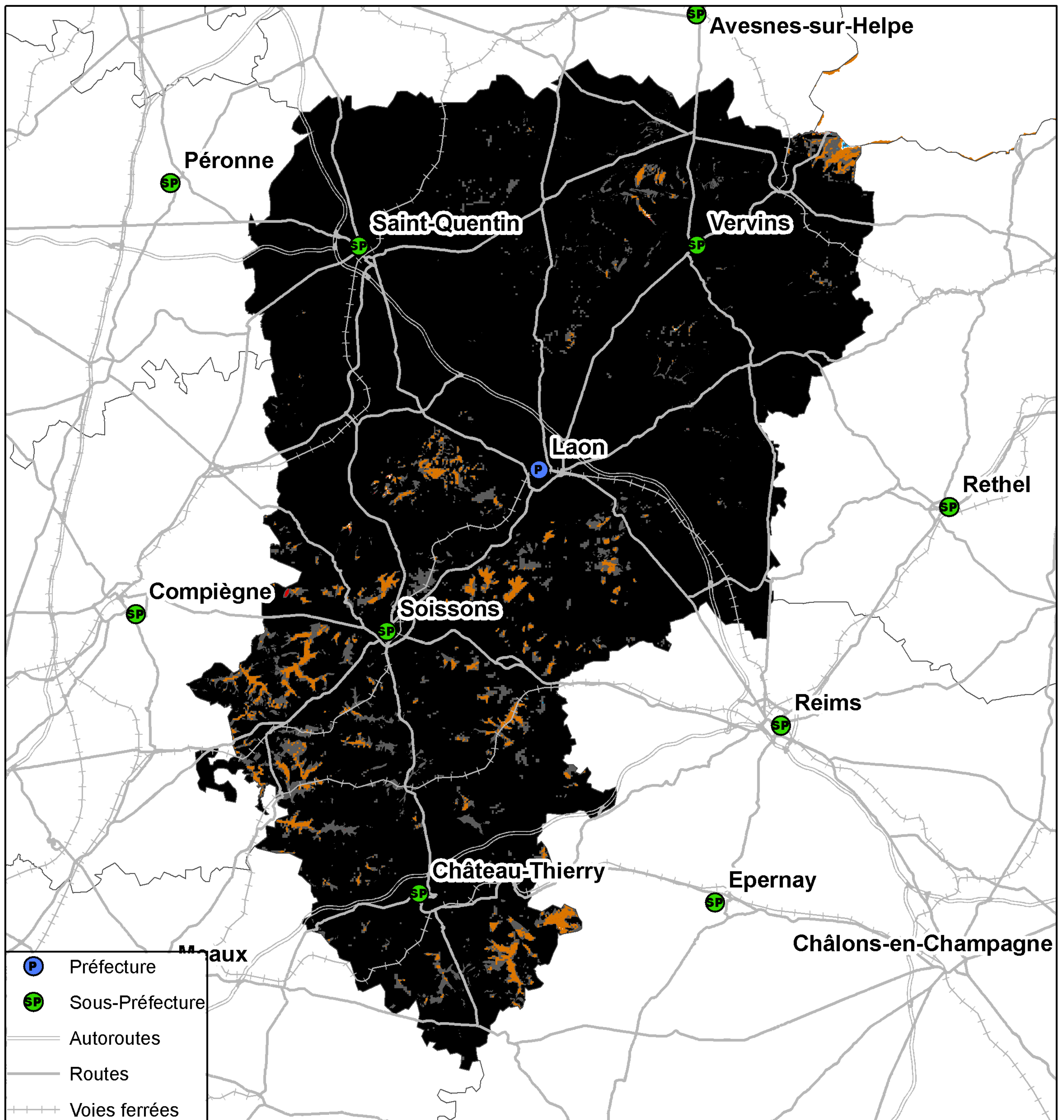
0 5 10 20 30 Kilomètres

● Préfecture      — Autoroutes      ++++ Voies ferrées  
● Sous-Préfecture      — Routes

La légende de ces cartes figure en page 1



## Couverture 2G du département de l'Aisne (02)

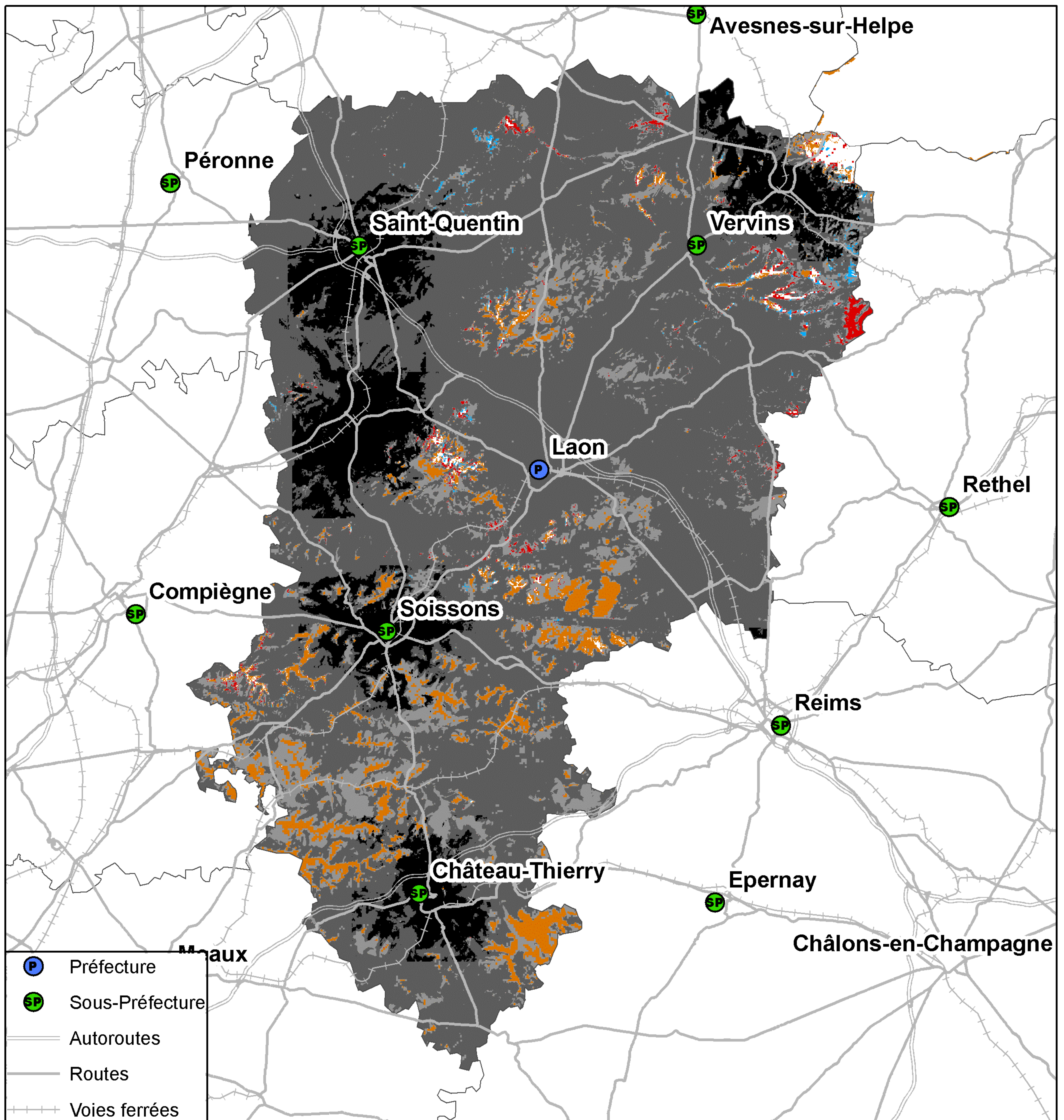


**Kilomètres**  
0 3 6 12 18

Taux de population du département sans réseau 2G : 0%  
Taux de surface du département sans réseau 2G : 0,01%



## Couverture 3G du département de l'Aisne (02)



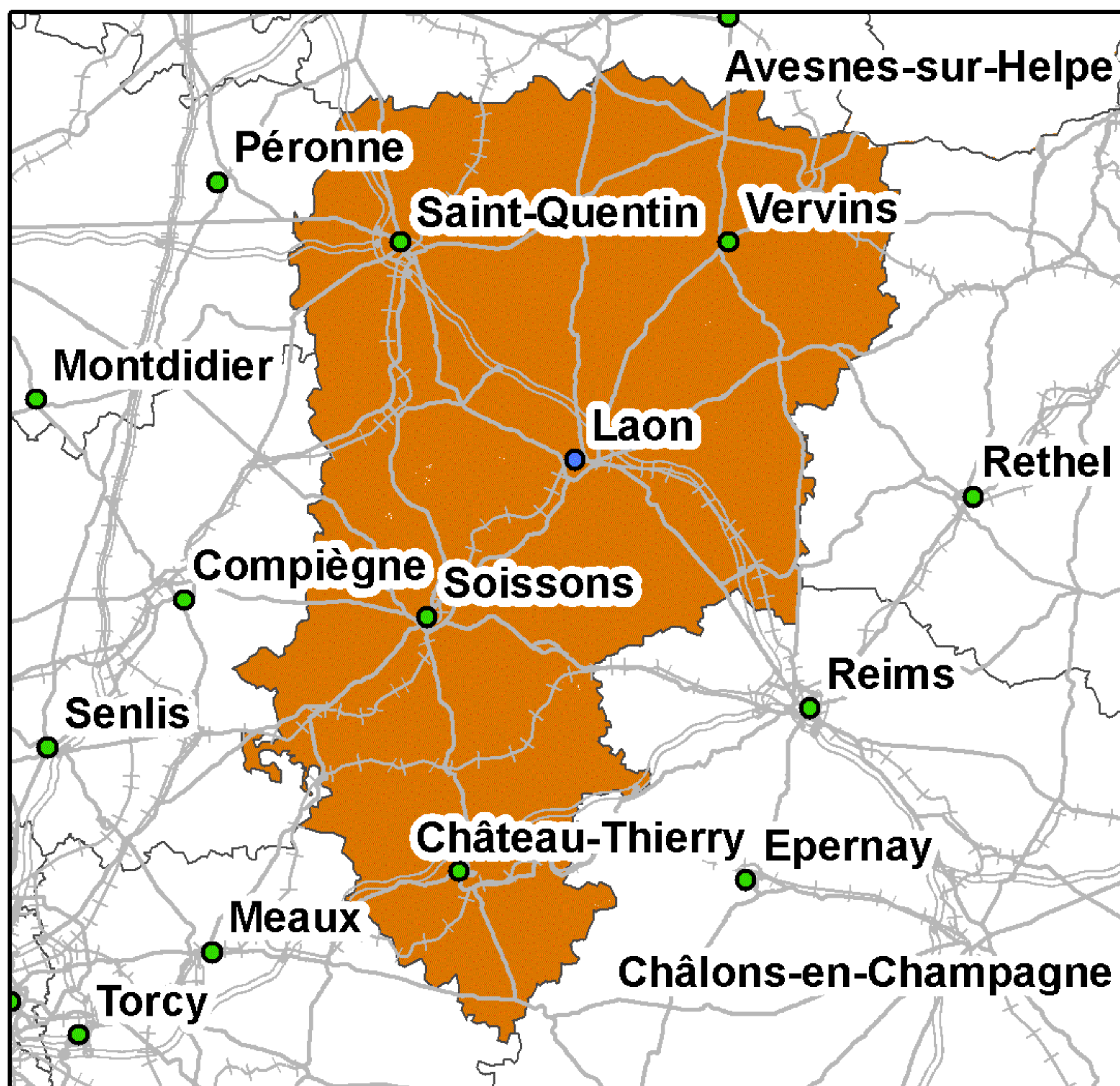
Kilomètres  
0 3 6 12 18

Taux de population du département sans réseau 3G : 0,21%  
Taux de surface du département sans réseau 3G : 0,65%



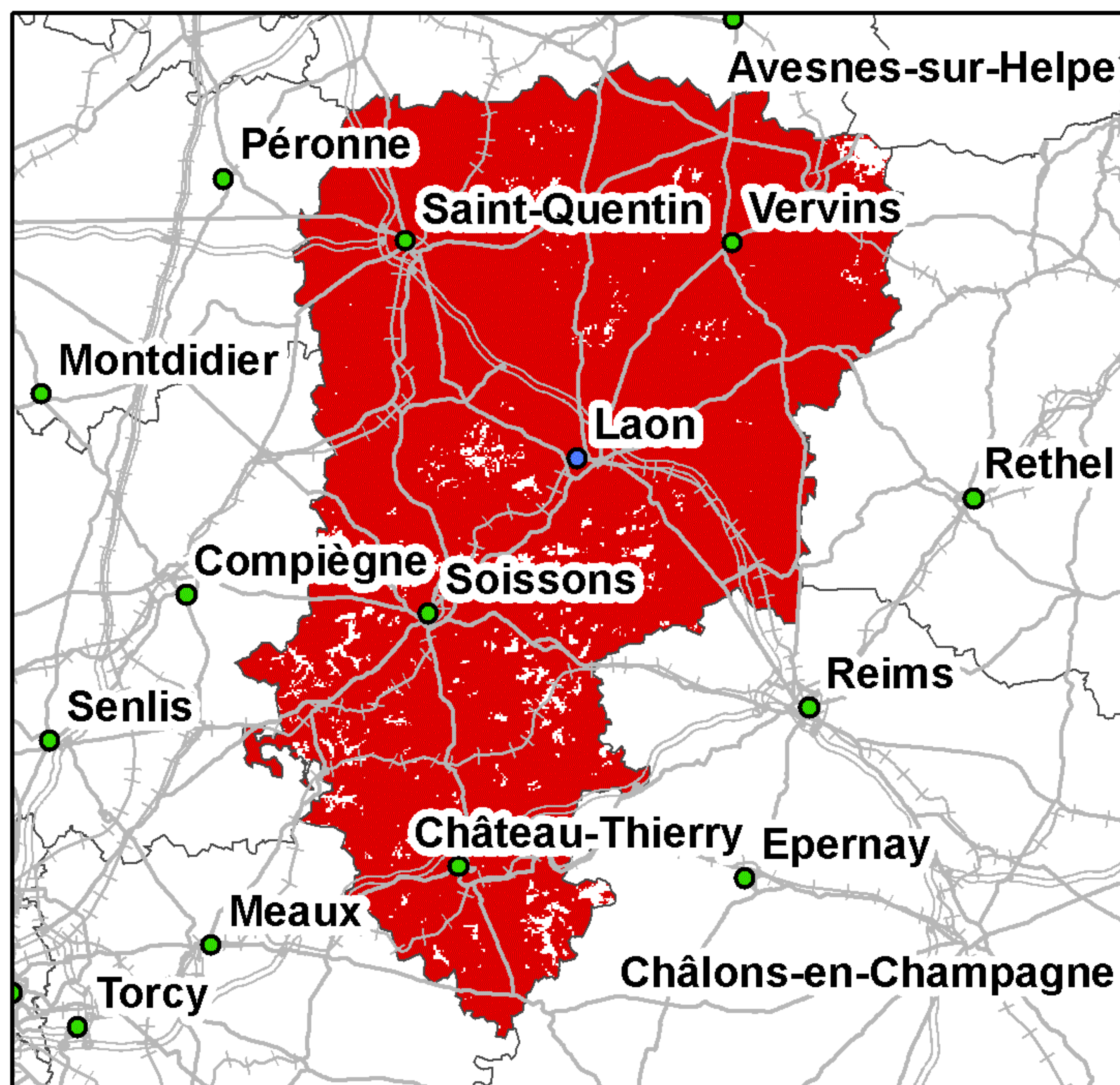
## Couverture 2G du département de l'Aisne (02)

### Orange France



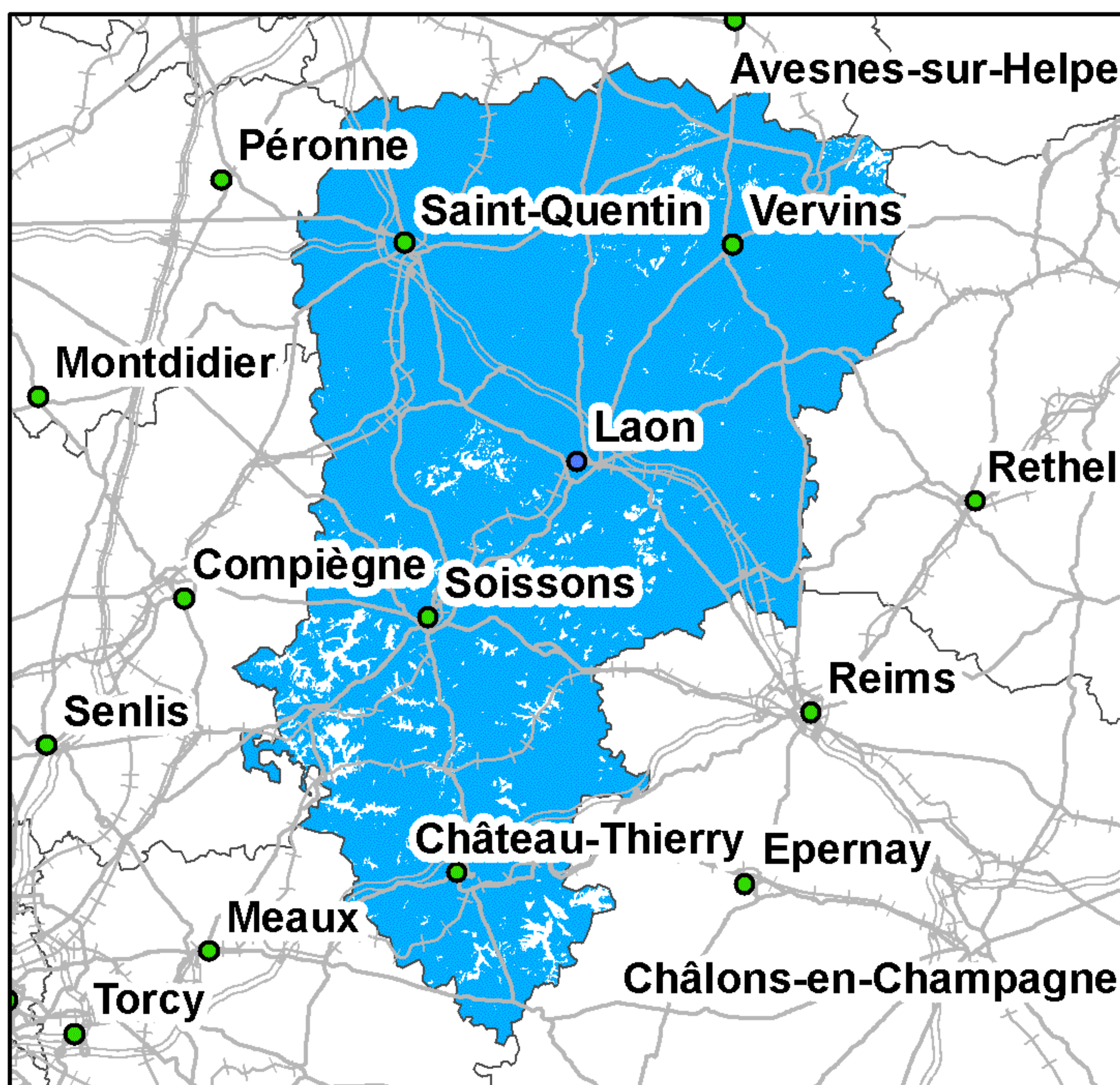
Taux de couverture surfacique : 99,96%  
Taux de couverture en population : 99,99%

### SFR



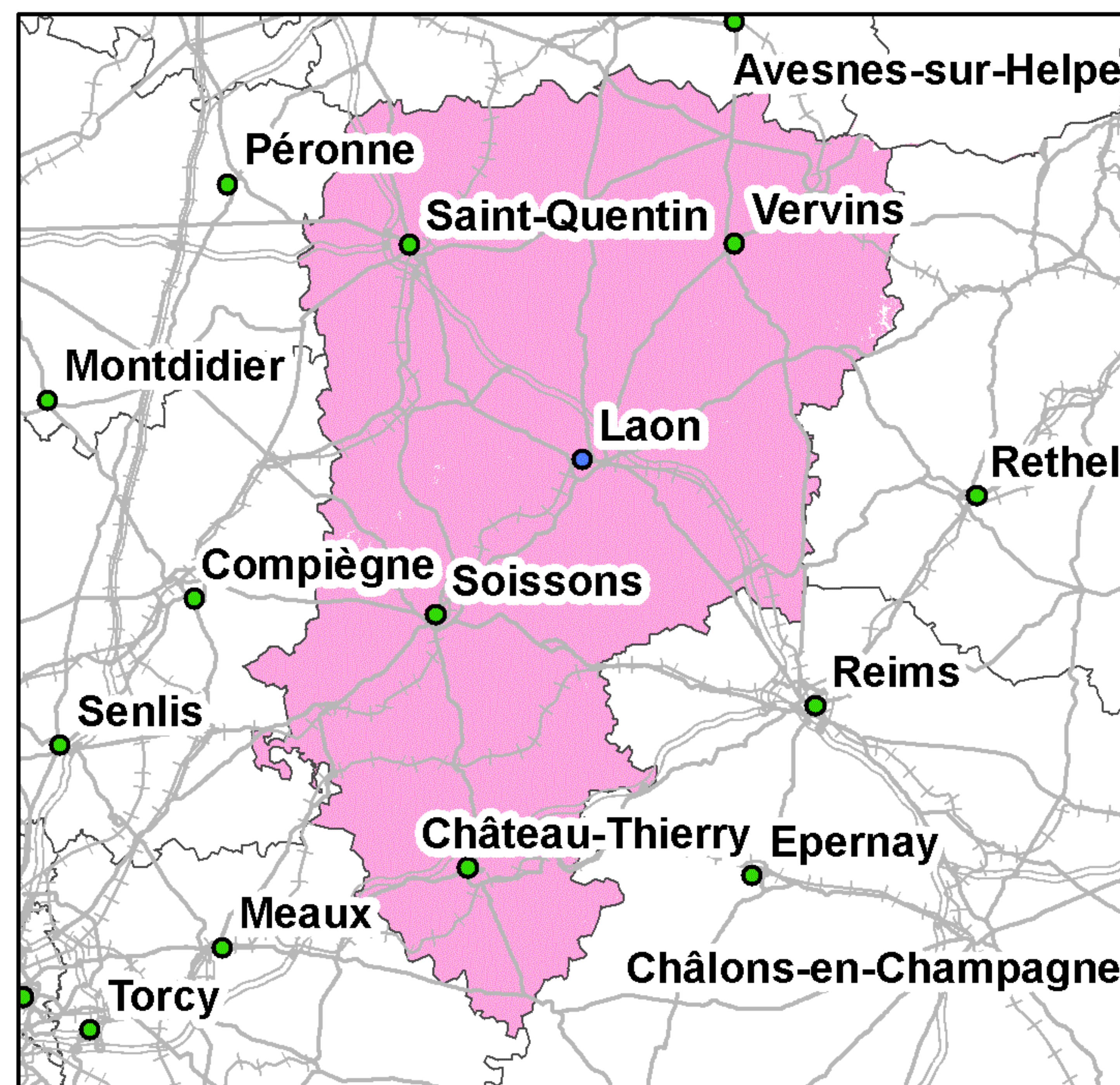
Taux de couverture surfacique : 96,5%  
Taux de couverture en population : 98,37%

### Bouygues Telecom



Taux de couverture surfacique : 95,69%  
Taux de couverture en population : 97,31%

### Free Mobile



Taux de couverture surfacique : 99,85%  
Taux de couverture en population : 99,97%

Kilomètres

0 5 10 20 30

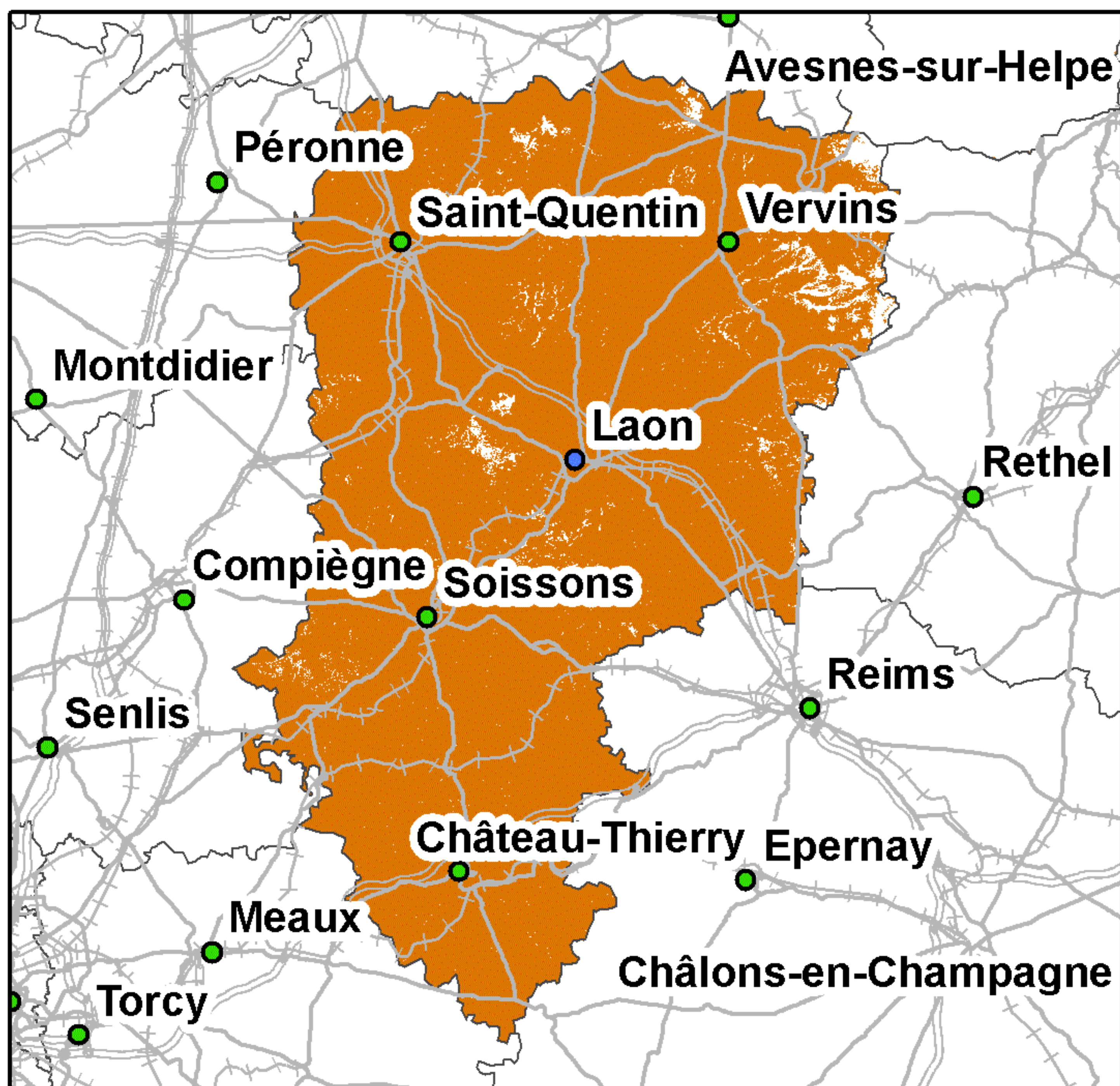
● Préfecture      — Autoroutes      +++ Voies ferrées  
● Sous-Préfecture      — Routes

La légende de ces cartes figure en page 1



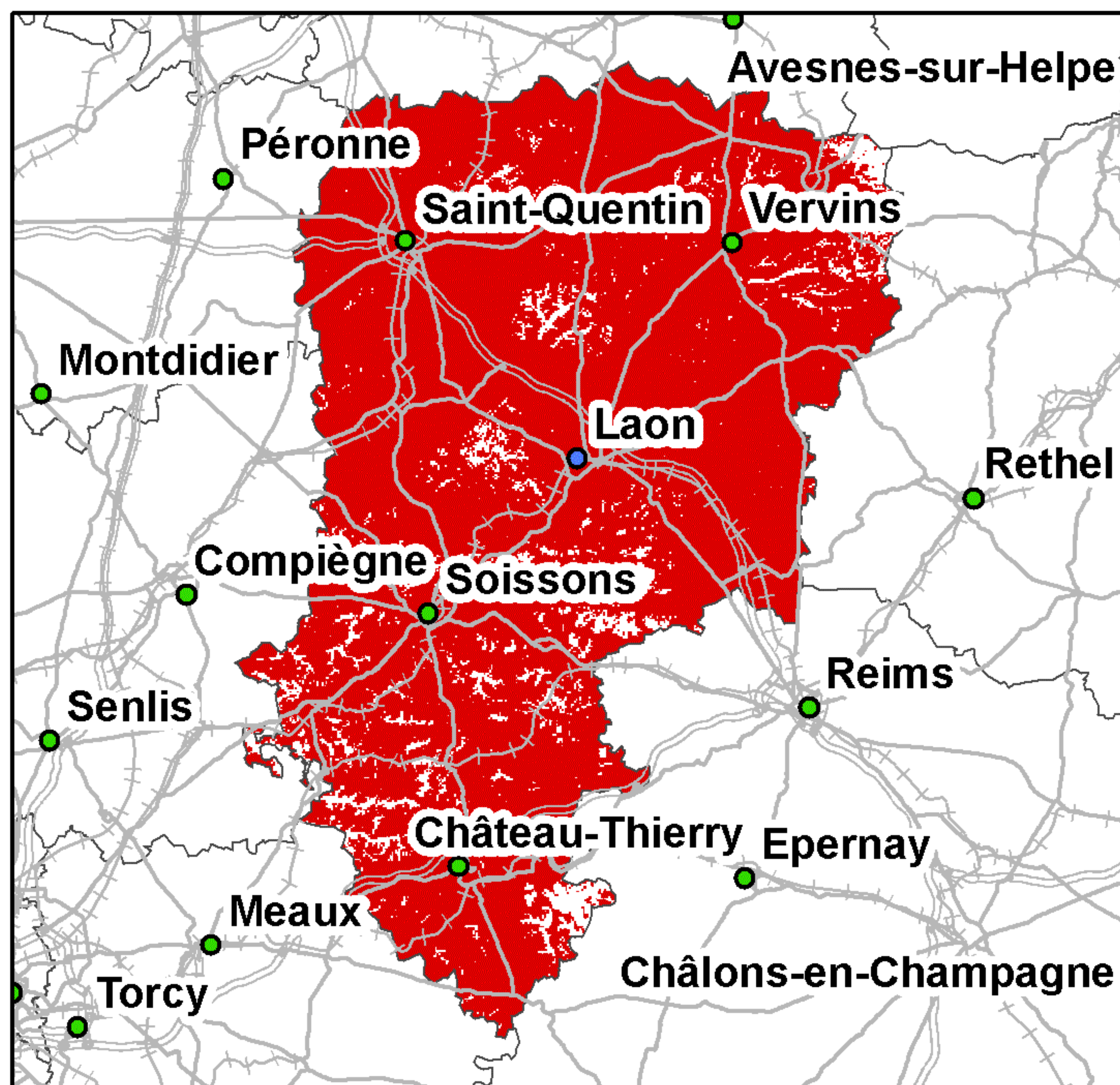
## Couverture 3G du département de l'Aisne (02)

### Orange France



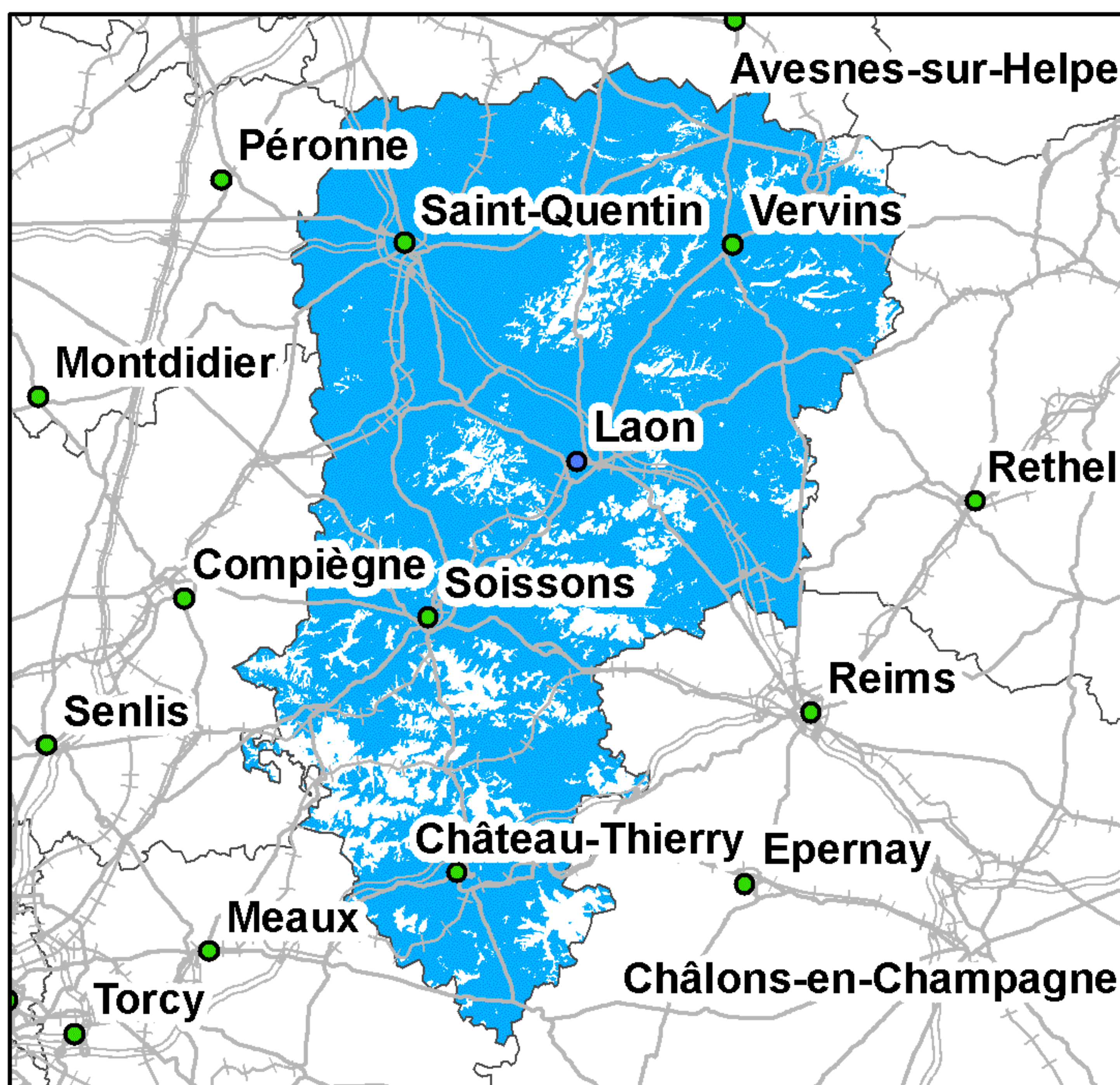
Taux de couverture surfacique : 97,4%  
Taux de couverture en population : 98,84%

### SFR



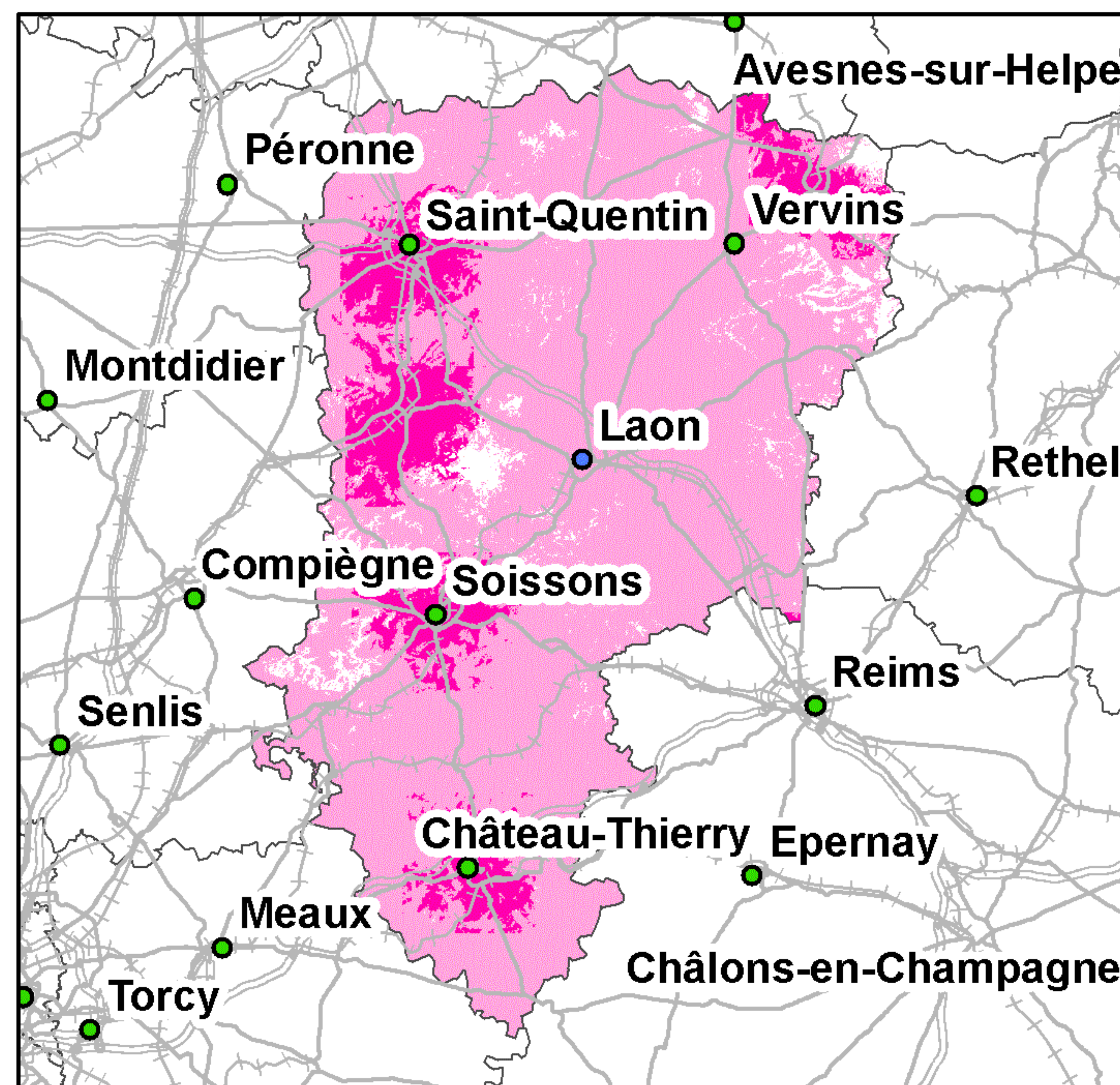
Taux de couverture surfacique : 93,23%  
Taux de couverture en population : 97,2%

### Bouygues Telecom



Taux de couverture surfacique : 85,43%  
Taux de couverture en population : 91,83%

### Free Mobile



Taux de couverture surfacique : 95,61%  
Taux de couverture surfacique en propre : 13,98%  
Taux de couverture en population : 98,01%  
Taux de couverture en population en propre : 38,99%

0 5 10 20 30 Kilomètres

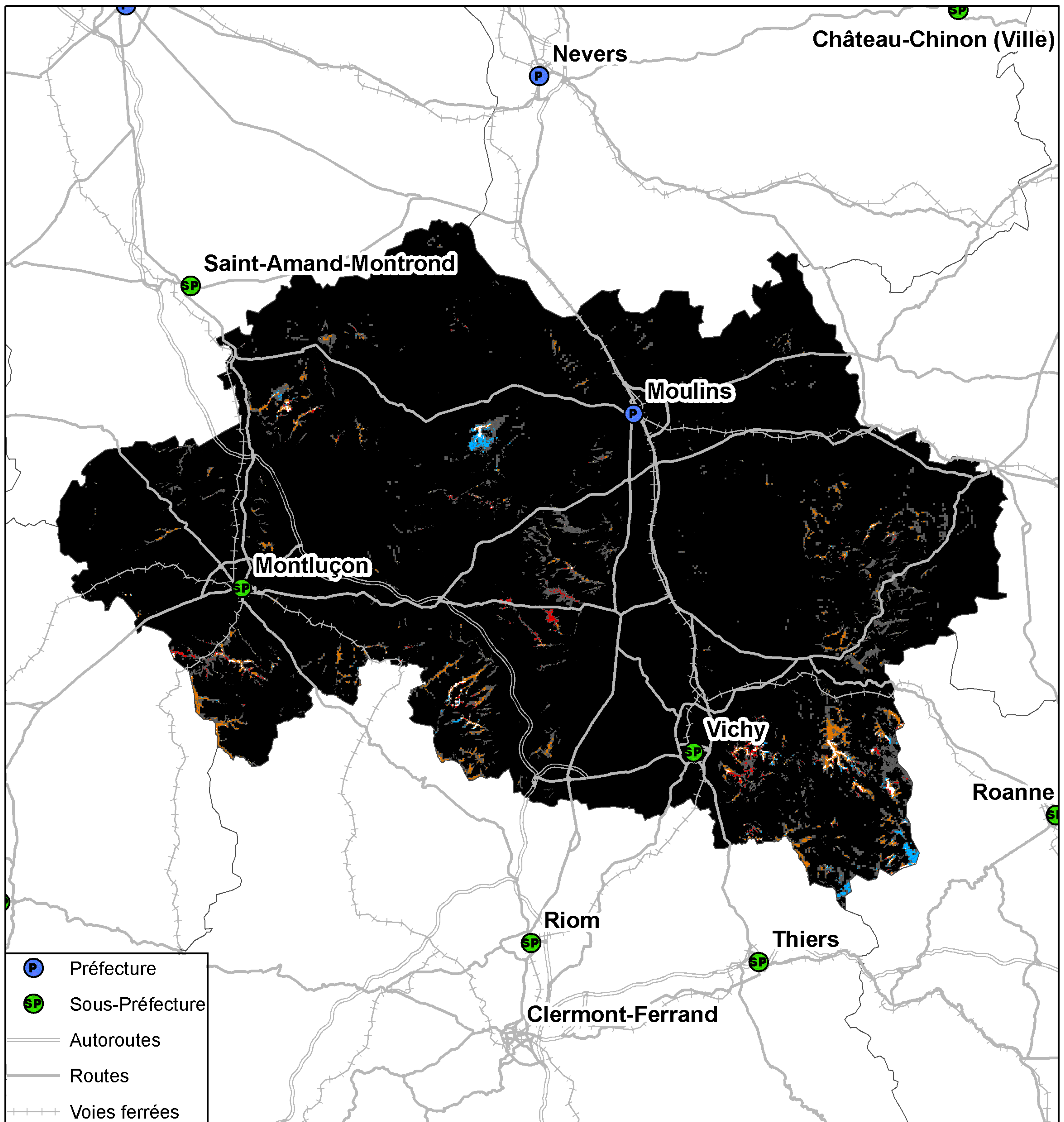
0 5 10 20 30

● Préfecture      — Autoroutes      +++ Voies ferrées  
● Sous-Préfecture      — Routes

La légende de ces cartes figure en page 1



## Couverture 2G du département de l'Allier (03)

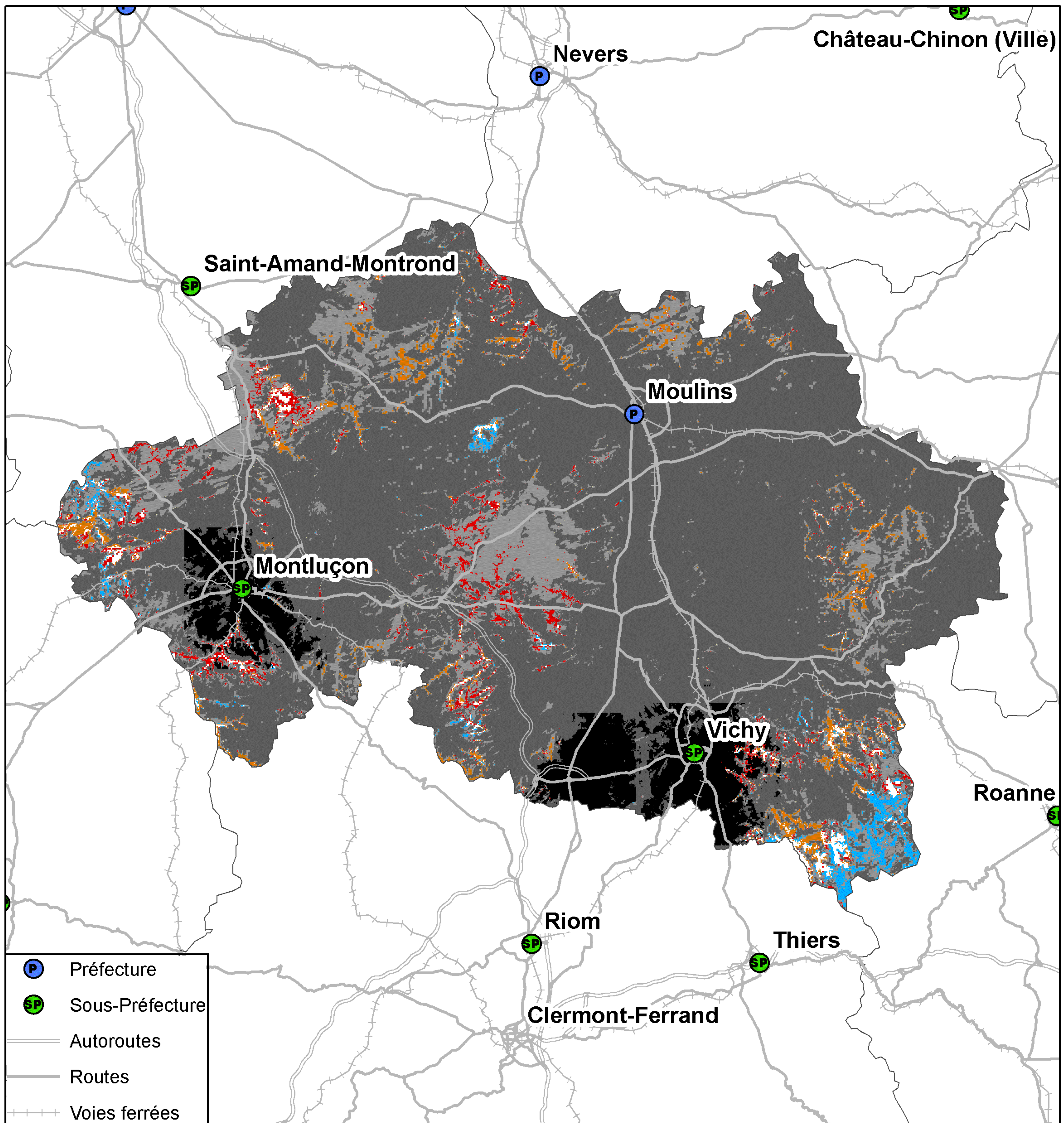


**Kilomètres**  
03,57 14 21

Taux de population du département sans réseau 2G : 0%  
Taux de surface du département sans réseau 2G : 0,17%



## Couverture 3G du département de l'Allier (03)



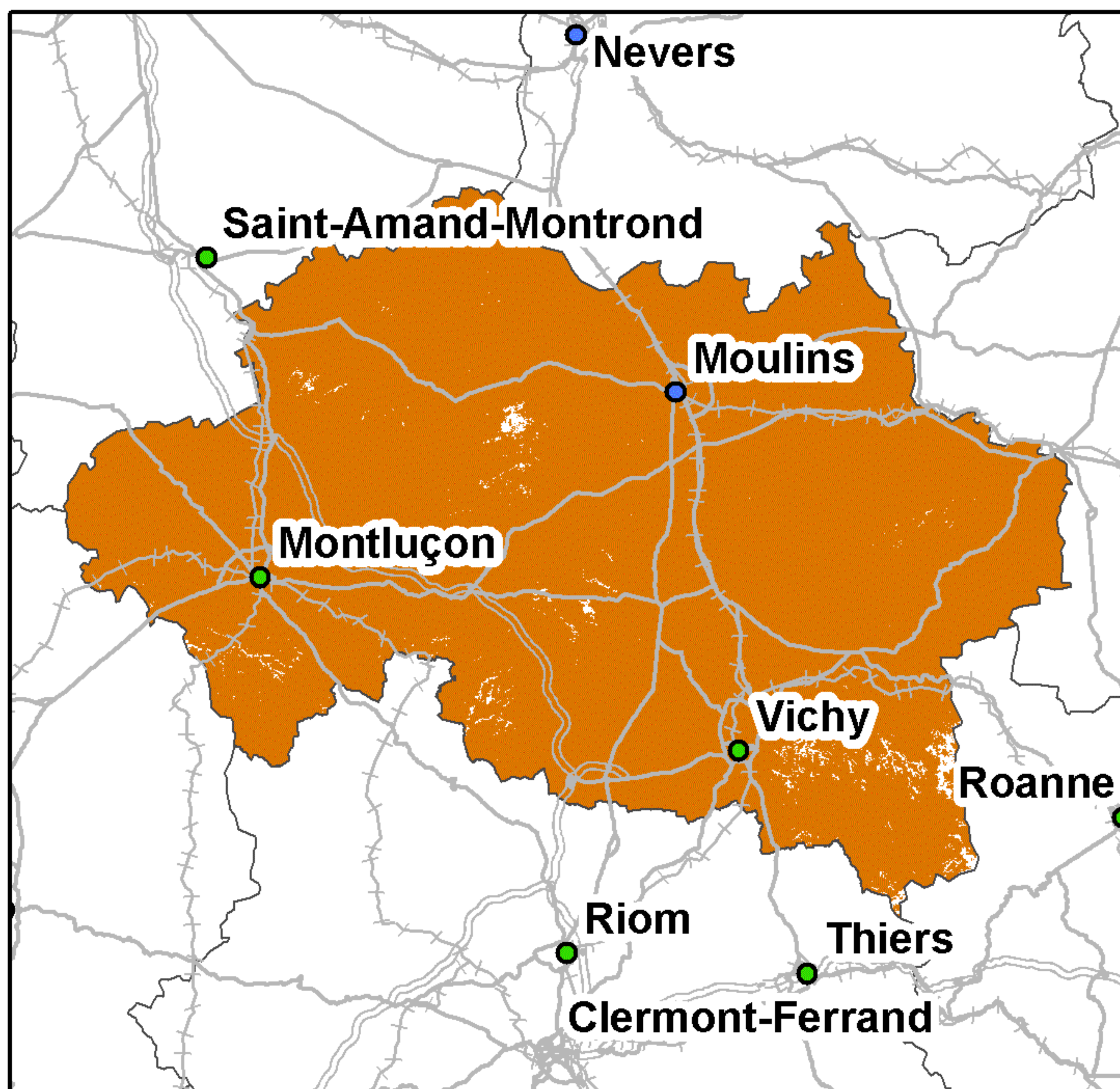
**Kilomètres**  
03,57 14 21

Taux de population du département sans réseau 3G : 0,1%  
Taux de surface du département sans réseau 3G : 0,96%



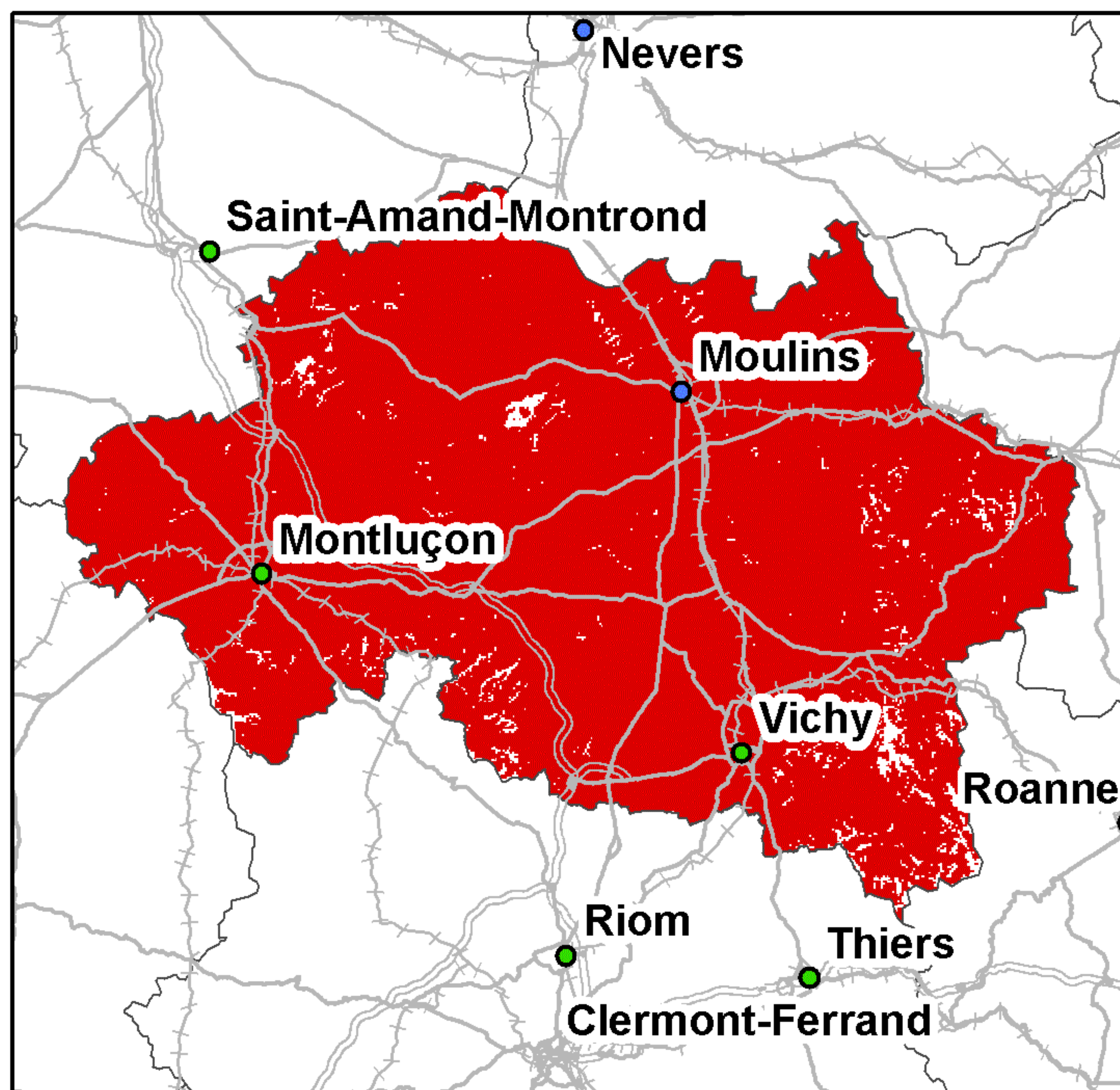
## Couverture 2G du département de l'Allier (03)

### Orange France



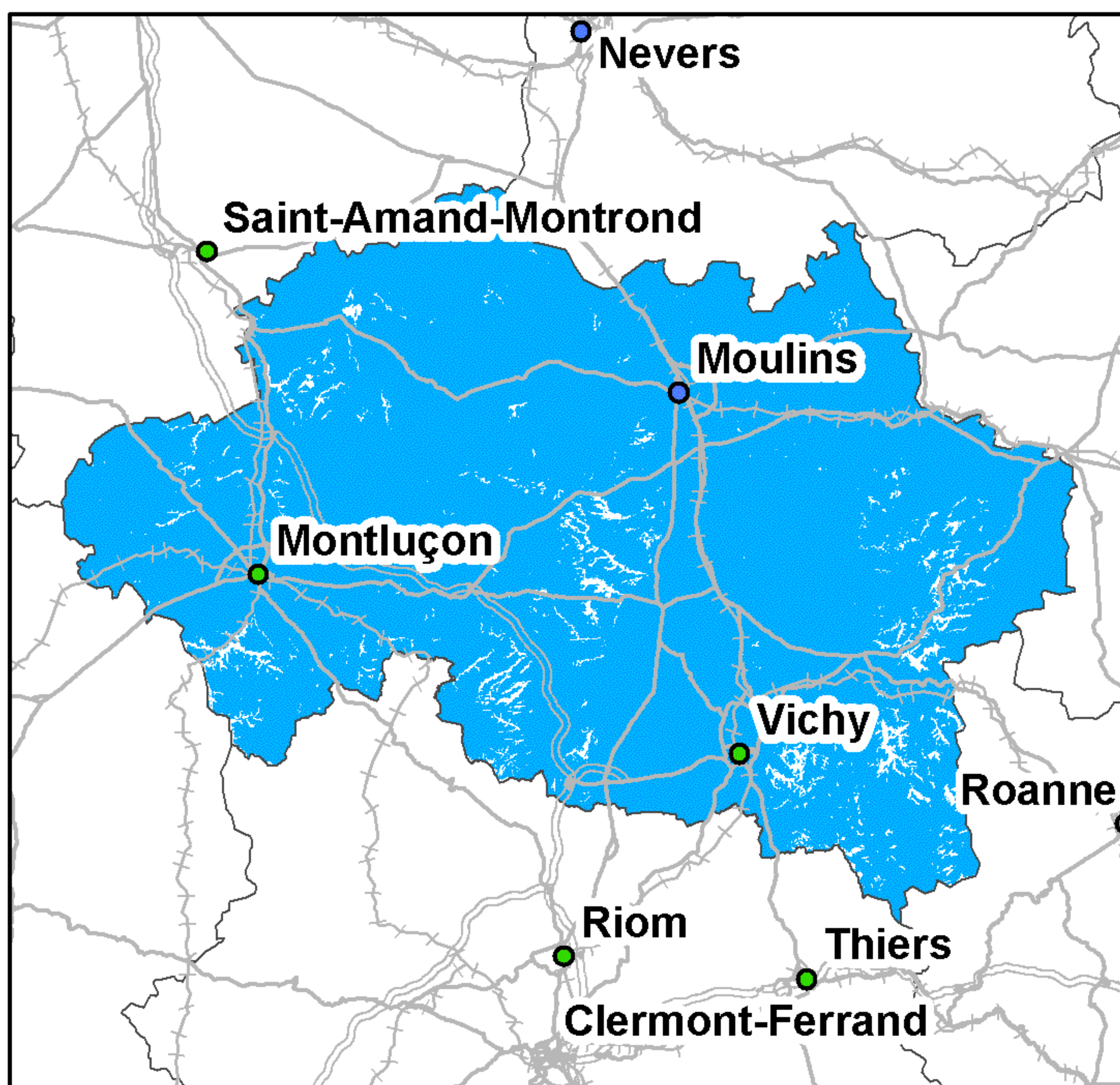
Taux de couverture surfacique : 99,04%  
Taux de couverture en population : 99,95%

### SFR



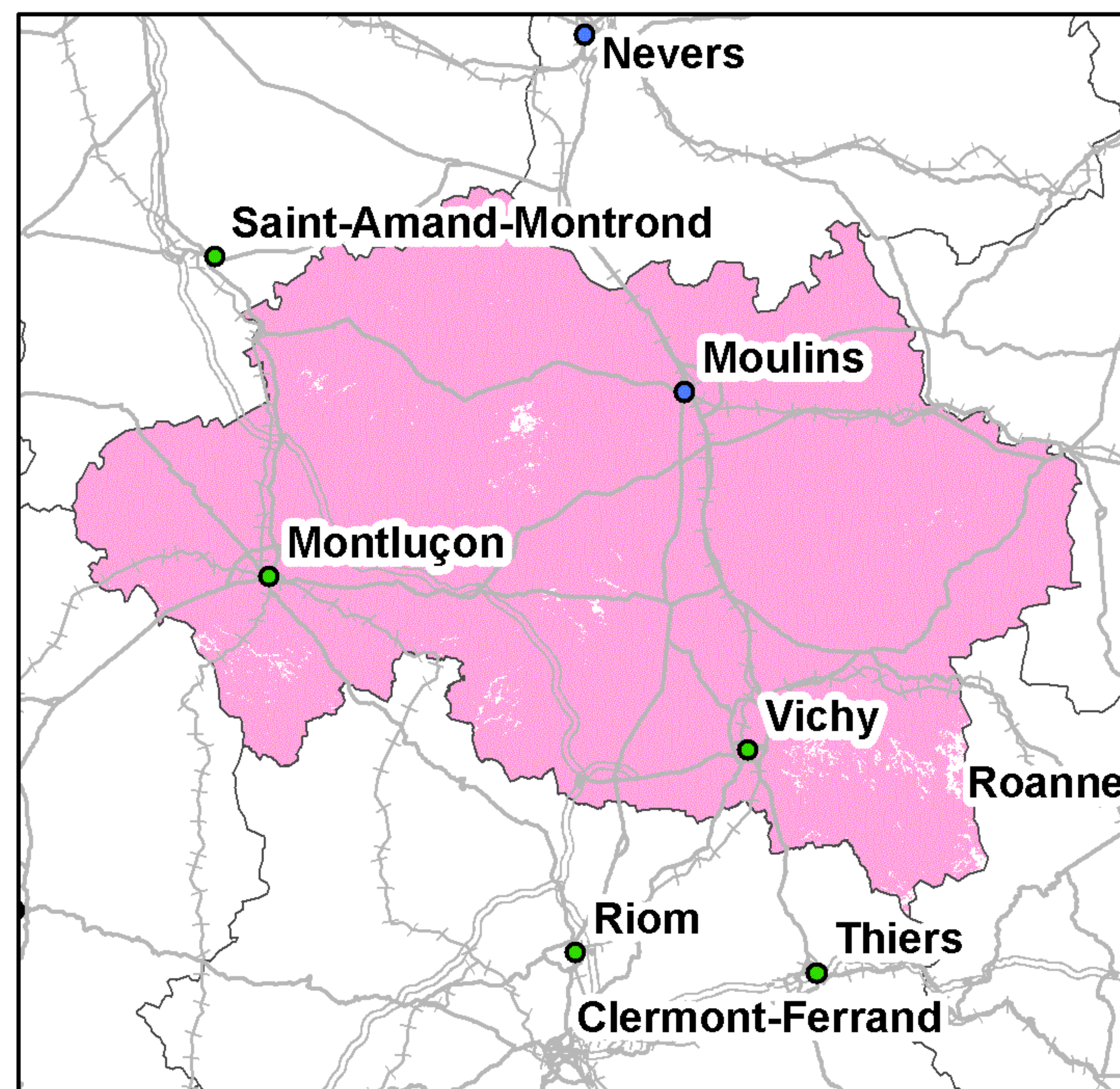
Taux de couverture surfacique : 97,58%  
Taux de couverture en population : 99,65%

### Bouygues Telecom



Taux de couverture surfacique : 96,9%  
Taux de couverture en population : 99,32%

### Free Mobile



Taux de couverture surfacique : 98,99%  
Taux de couverture en population : 99,95%

0 5 10 20 30 Kilomètres

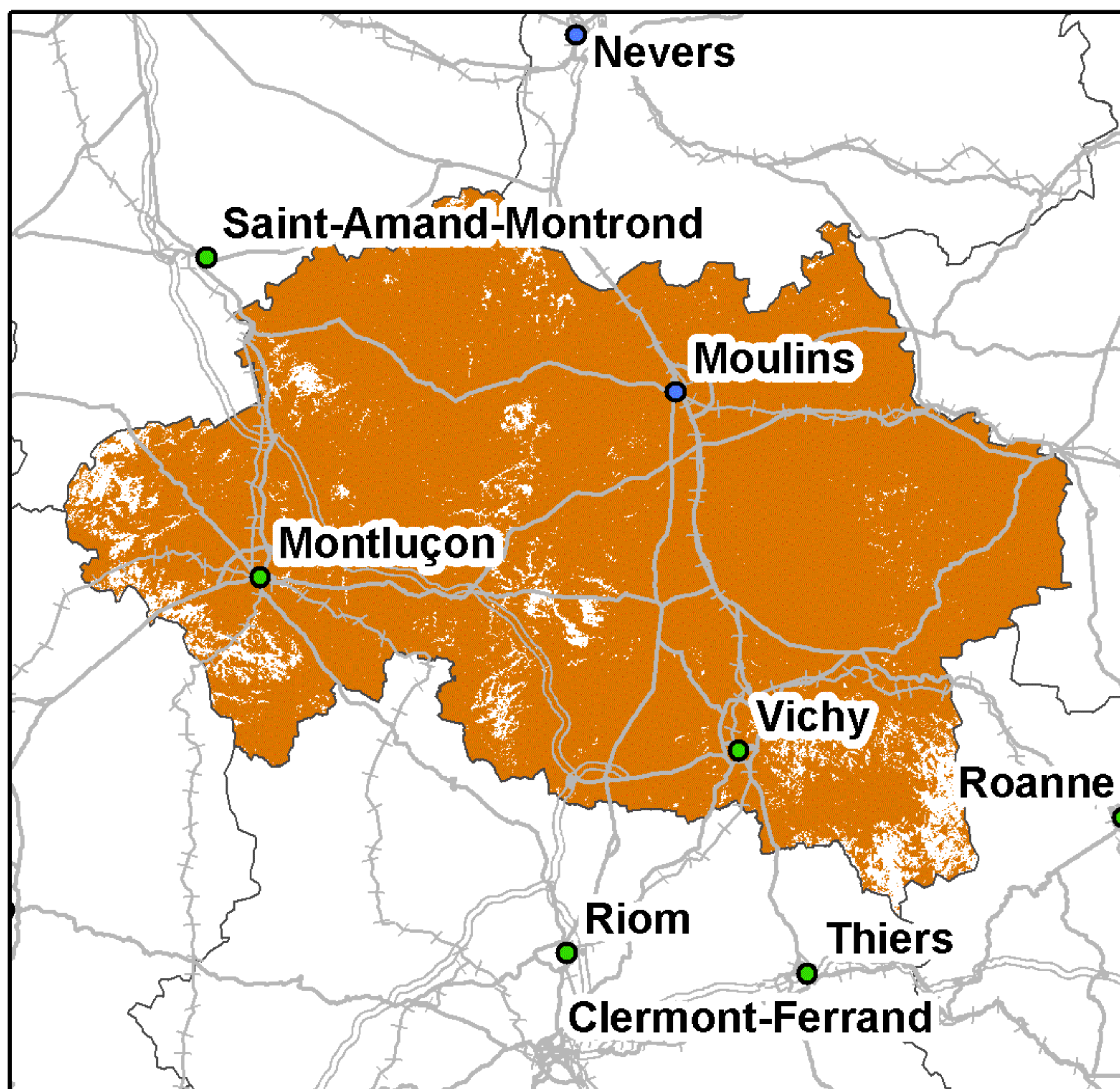
● Préfecture    — Autoroutes    +++ Voies ferrées  
● Sous-Préfecture    — Routes

La légende de ces cartes figure en page 1



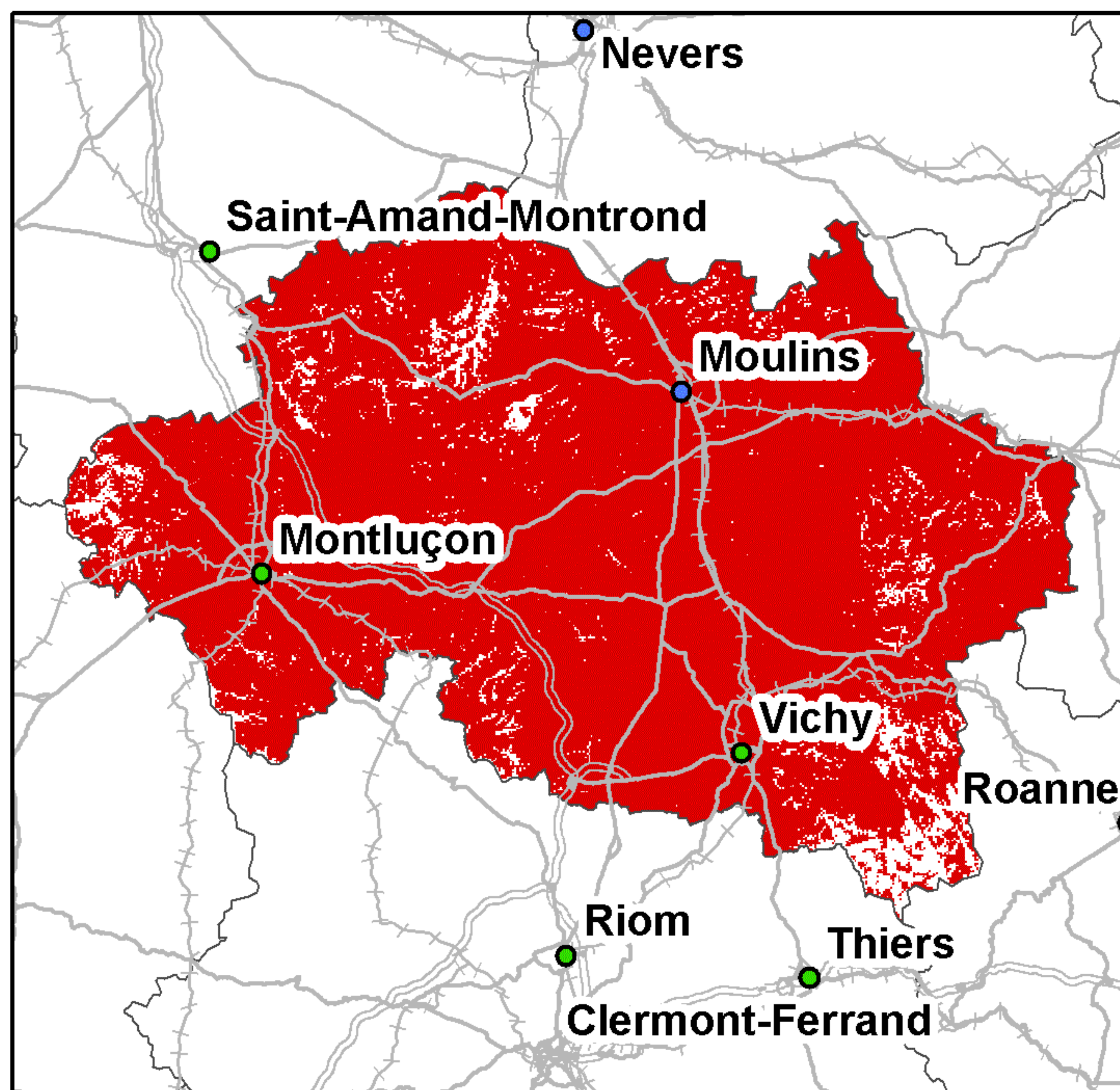
## Couverture 3G du département de l'Allier (03)

### Orange France



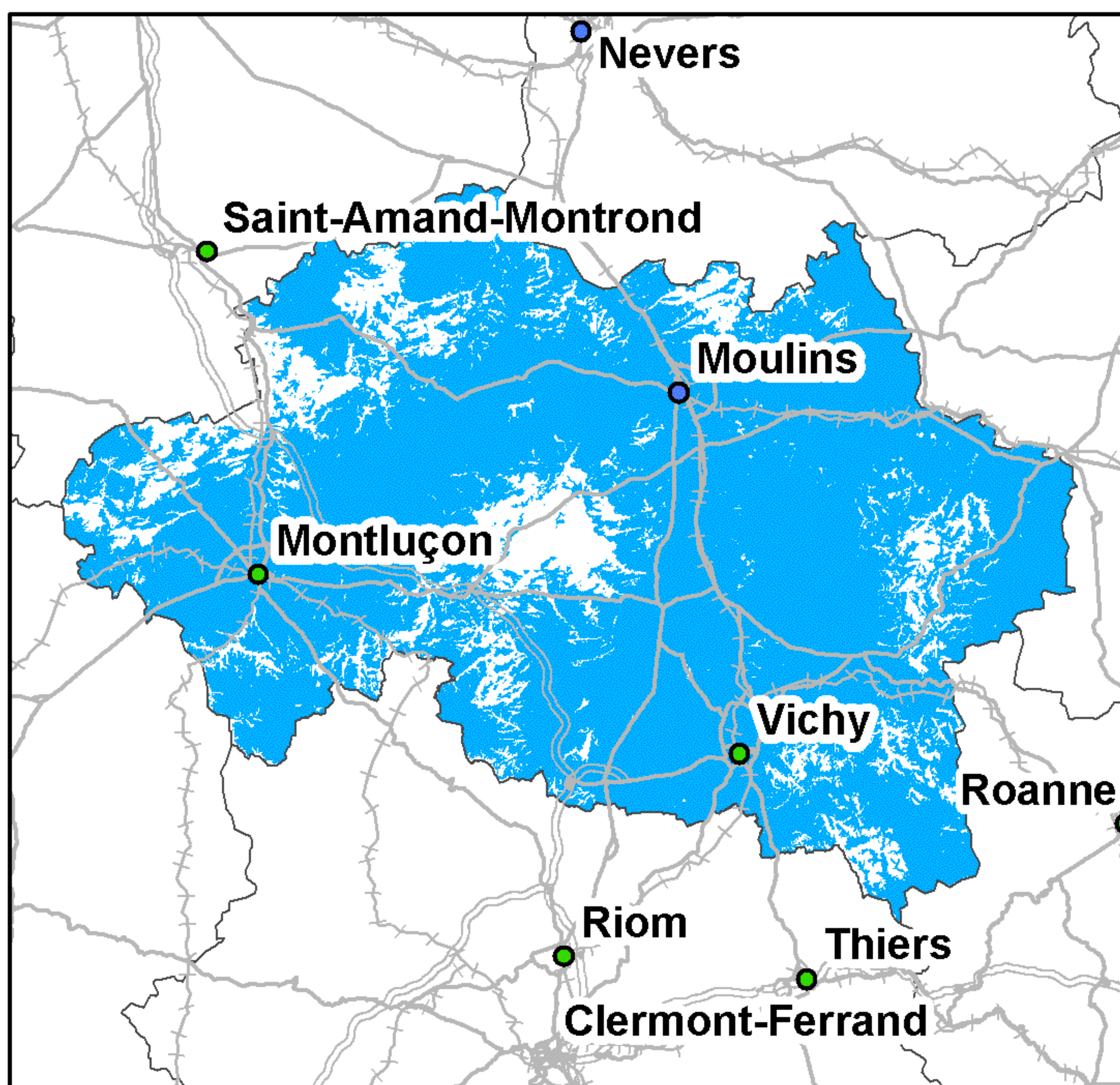
Taux de couverture surfacique : 93,69%  
Taux de couverture en population : 98,51%

### SFR



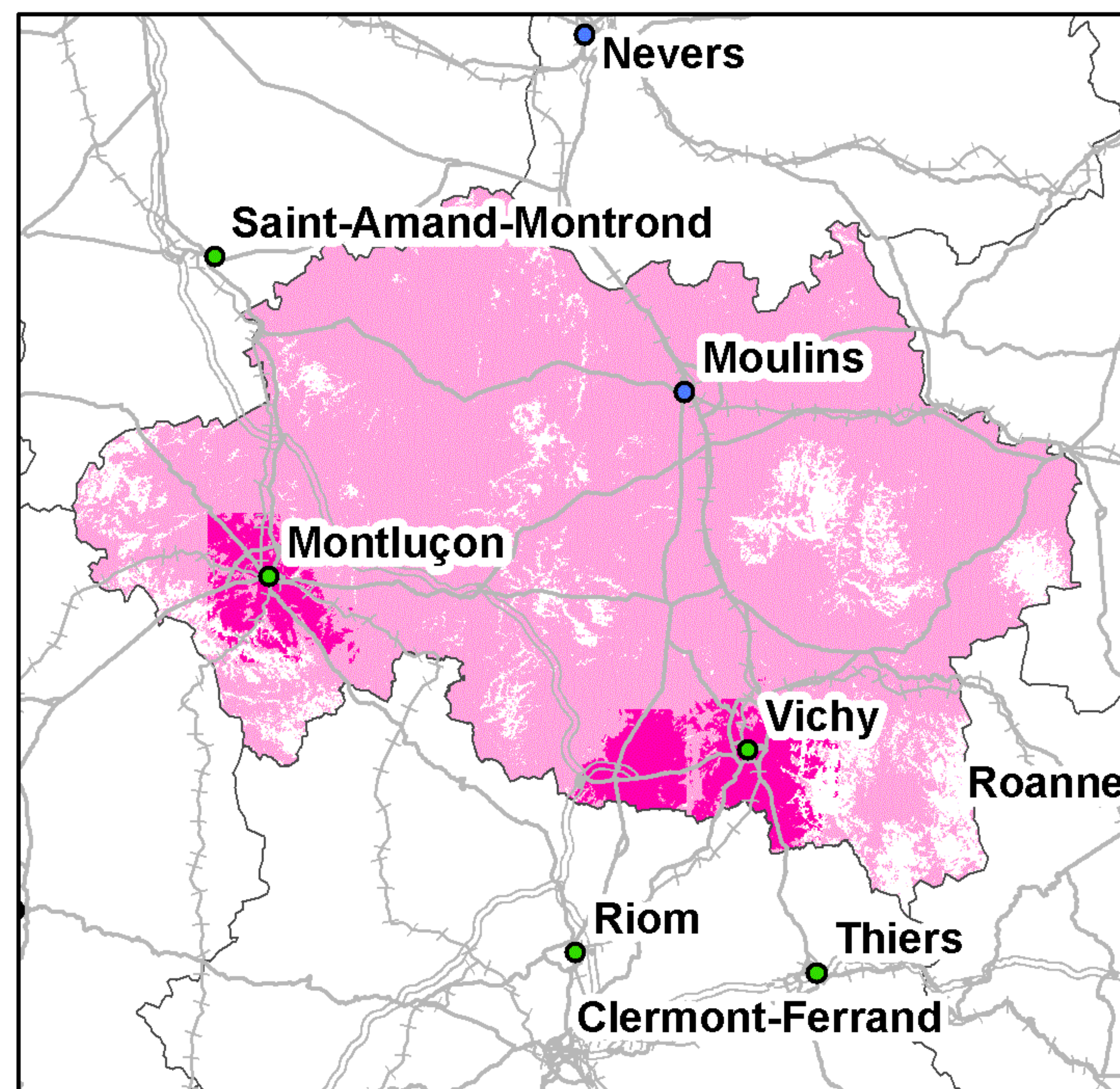
Taux de couverture surfacique : 94,09%  
Taux de couverture en population : 98,91%

### Bouygues Telecom



Taux de couverture surfacique : 85,15%  
Taux de couverture en population : 94,92%

### Free Mobile



Taux de couverture surfacique : 88,01%  
Taux de couverture surfacique en propre : 6,99%  
Taux de couverture en population : 96,92%  
Taux de couverture en population en propre : 35,55%

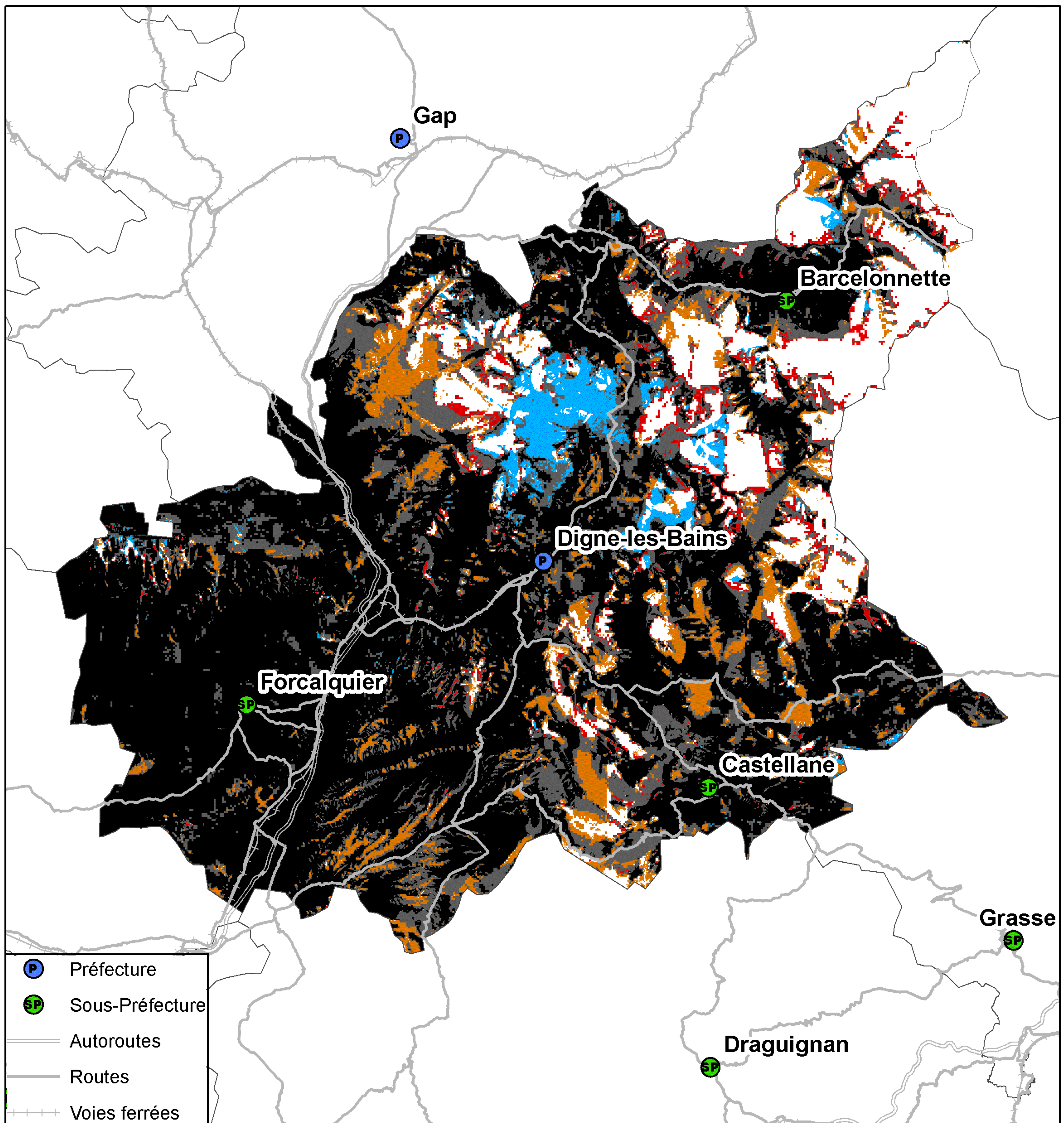
Kilomètres  
0 10 20 30

● Préfecture      — Autoroutes      +++ Voies ferrées  
● Sous-Préfecture      — Routes

La légende de ces cartes figure en page 1



## Couverture 2G du département des Alpes-de-Haute-Provence (04)

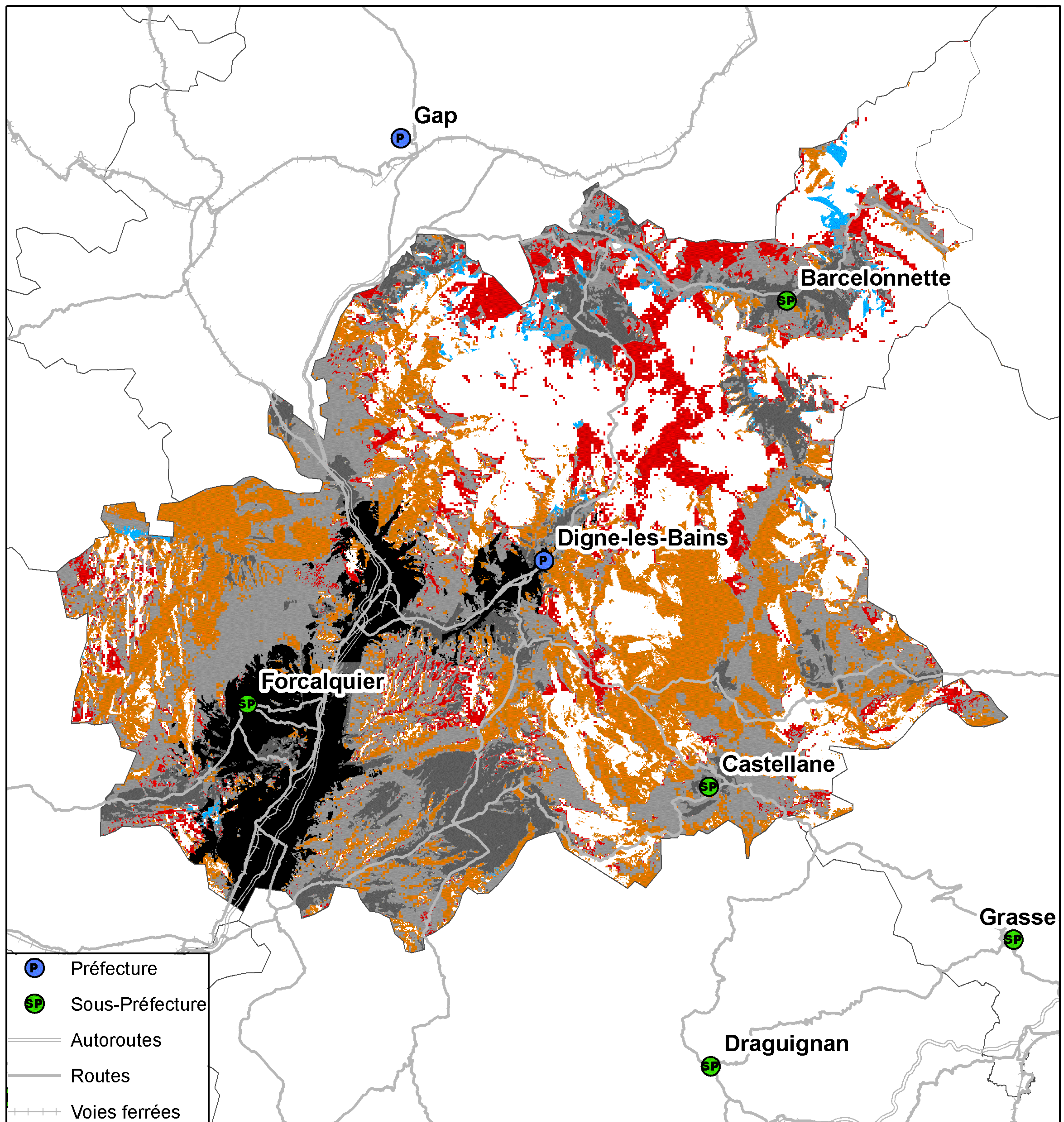


Kilomètres  
0 3 6 12 18

Taux de population du département sans réseau 2G : 0,28%  
Taux de surface du département sans réseau 2G : 12,37%



## Couverture 3G du département des Alpes-de-Haute-Provence (04)



- P Préfecture
- SP Sous-Préfecture
- Autoroutes
- Routes
- - - Voies ferrées

- 4 réseaux mobiles 3G
- 3 réseaux mobiles 3G
- 2 réseaux mobiles 3G
- Réseau mobile 3G d'Orange France seul
- Réseau mobile 3G de SFR seul
- Réseau mobile 3G de Bouygues Telecom seul
- Pas de réseau mobile 3G

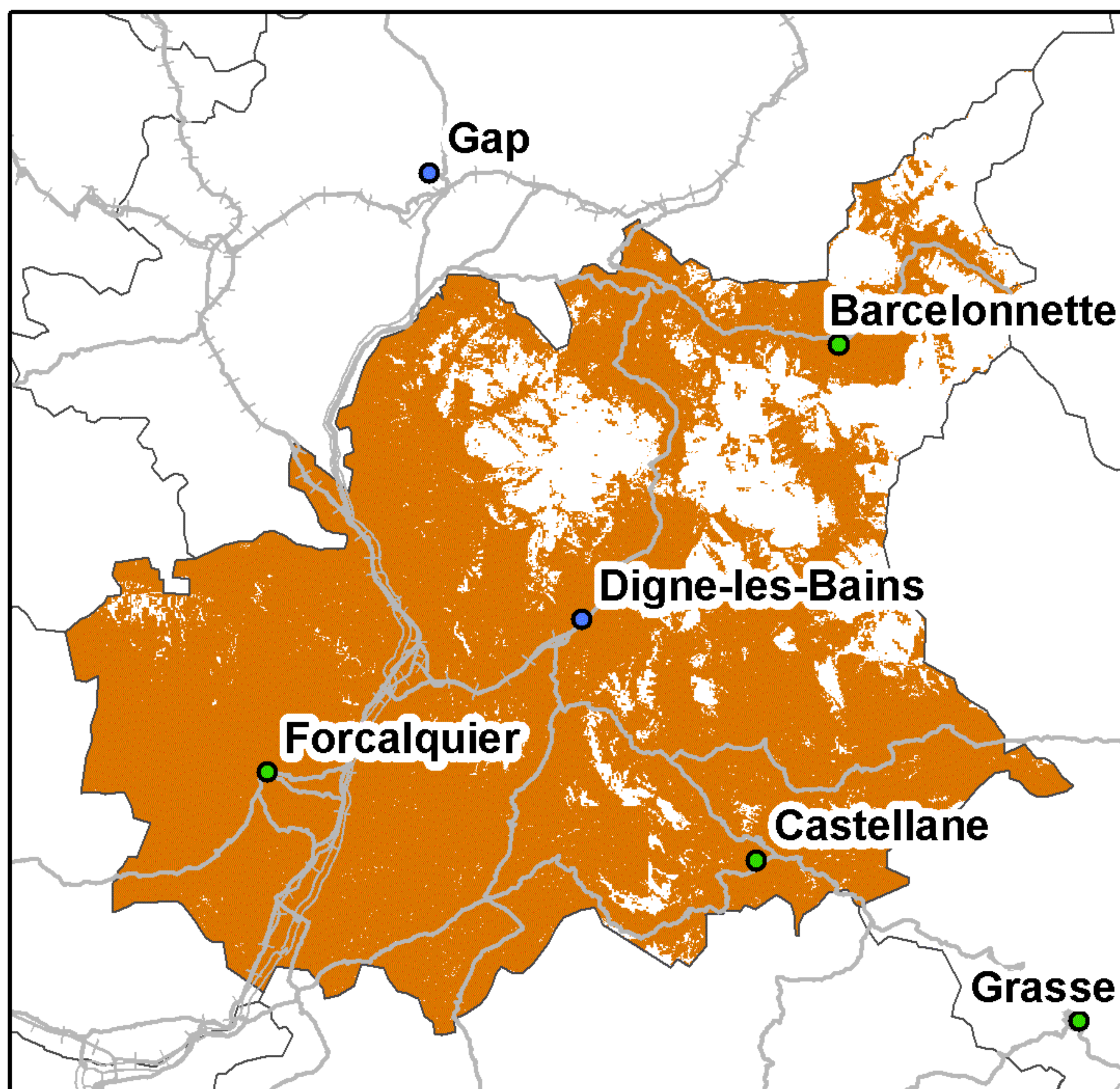
Kilomètres  
0 3 6 12 18

Taux de population du département sans réseau 3G : 2,35%  
Taux de surface du département sans réseau 3G : 27,05%



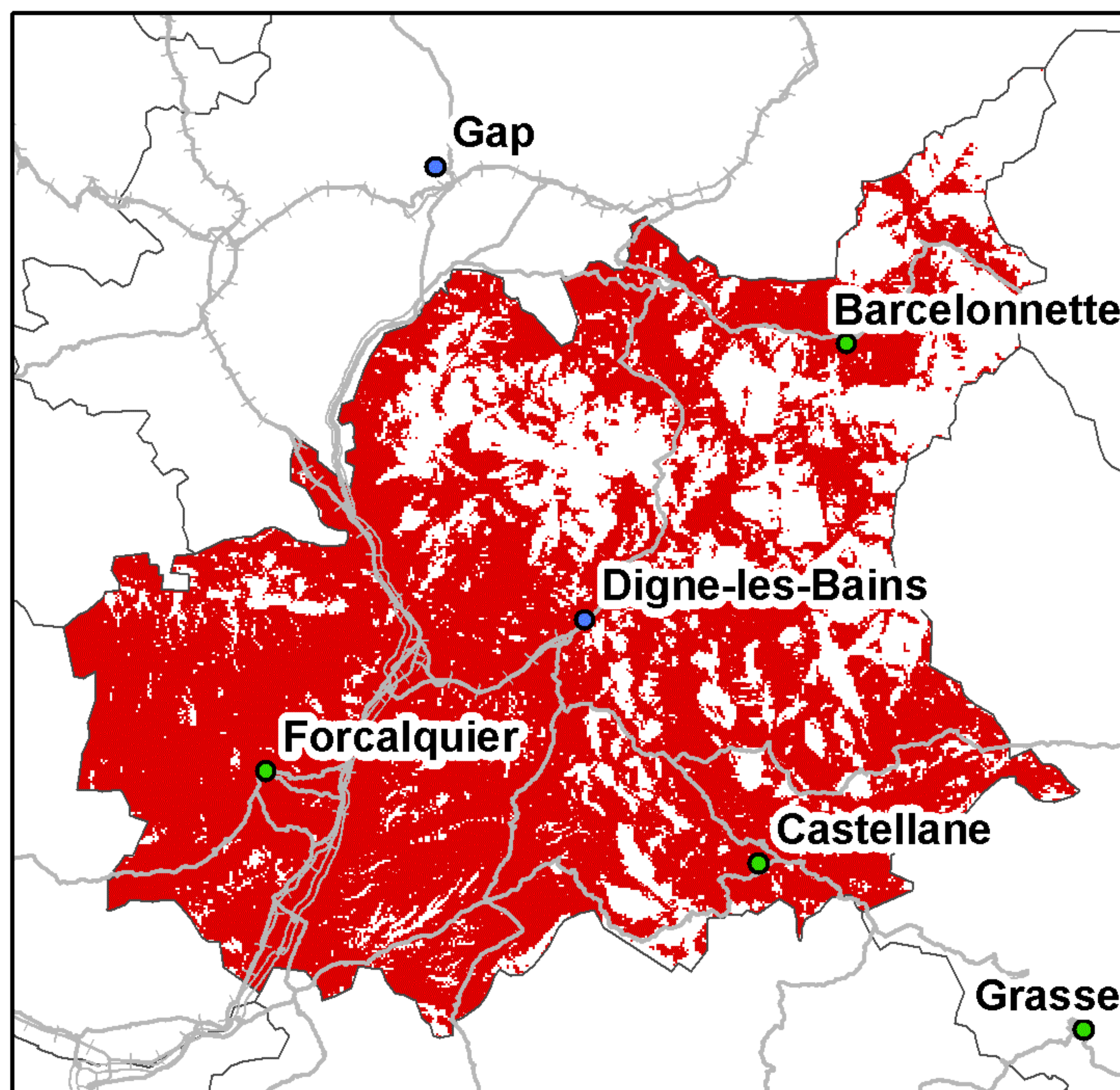
## Couverture 2G du département des Alpes-de-Haute-Provence (04)

**Orange France**



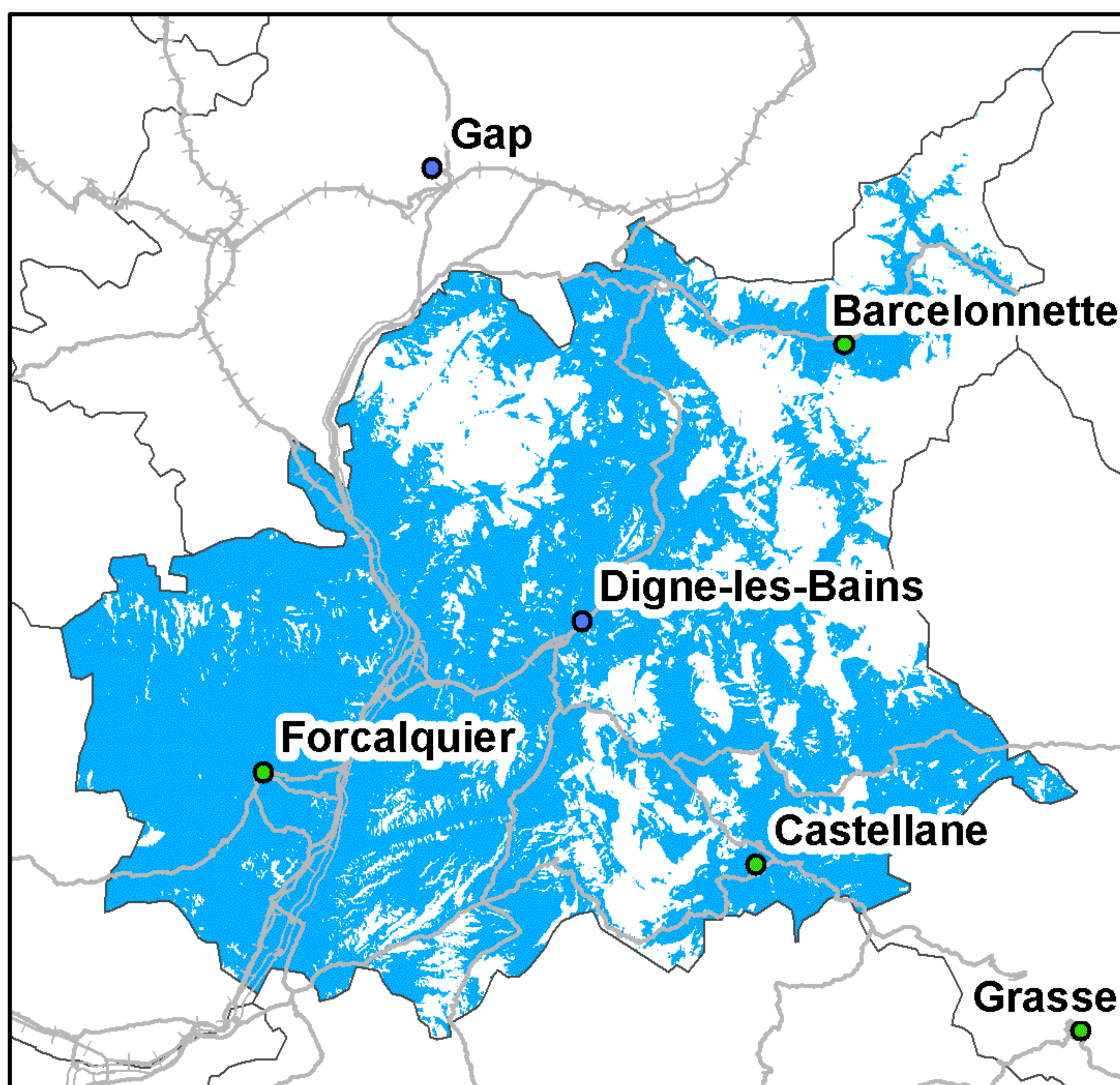
Taux de couverture surfacique : 80,74%  
Taux de couverture en population : 99,07%

**SFR**



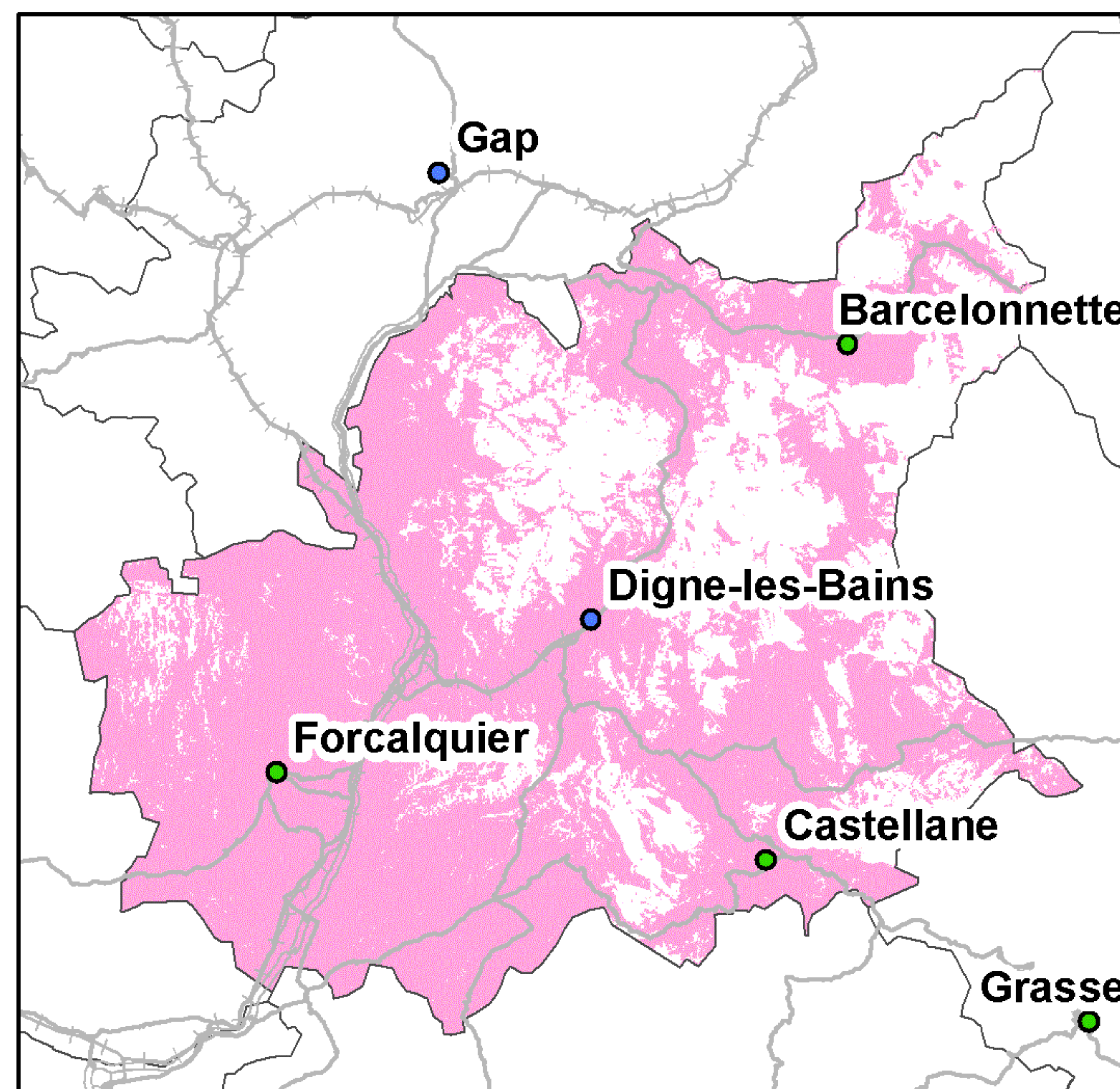
Taux de couverture surfacique : 72,34%  
Taux de couverture en population : 96,55%

**Bouygues Telecom**



Taux de couverture surfacique : 68,44%  
Taux de couverture en population : 97,59%

**Free Mobile**



Taux de couverture surfacique : 71,83%  
Taux de couverture en population : 97,32%

Kilomètres  
0 5 10 20 30

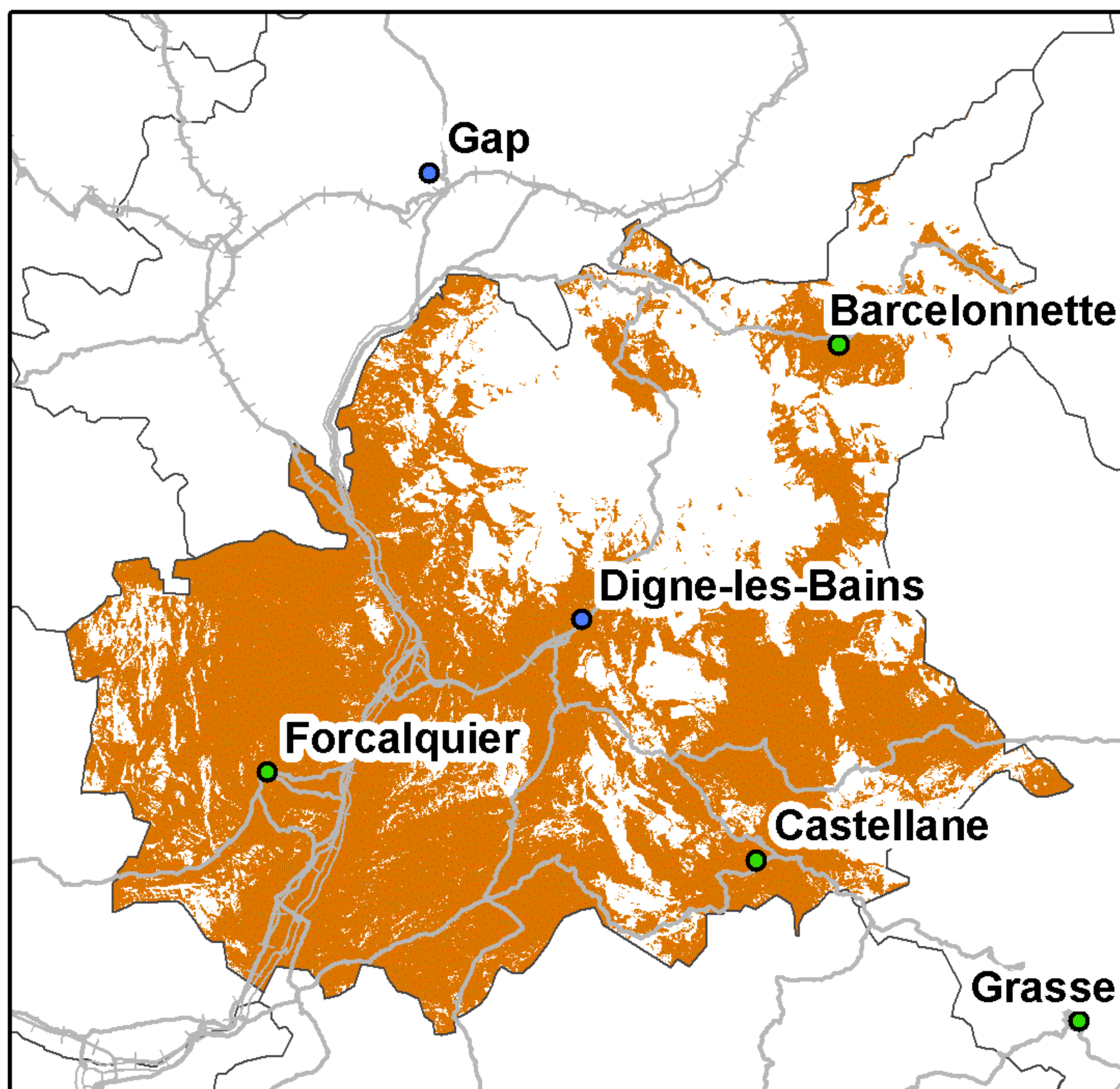
● Préfecture      — Autoroutes      +++ Voies ferrées  
● Sous-Préfecture      — Routes

La légende de ces cartes figure en page 1



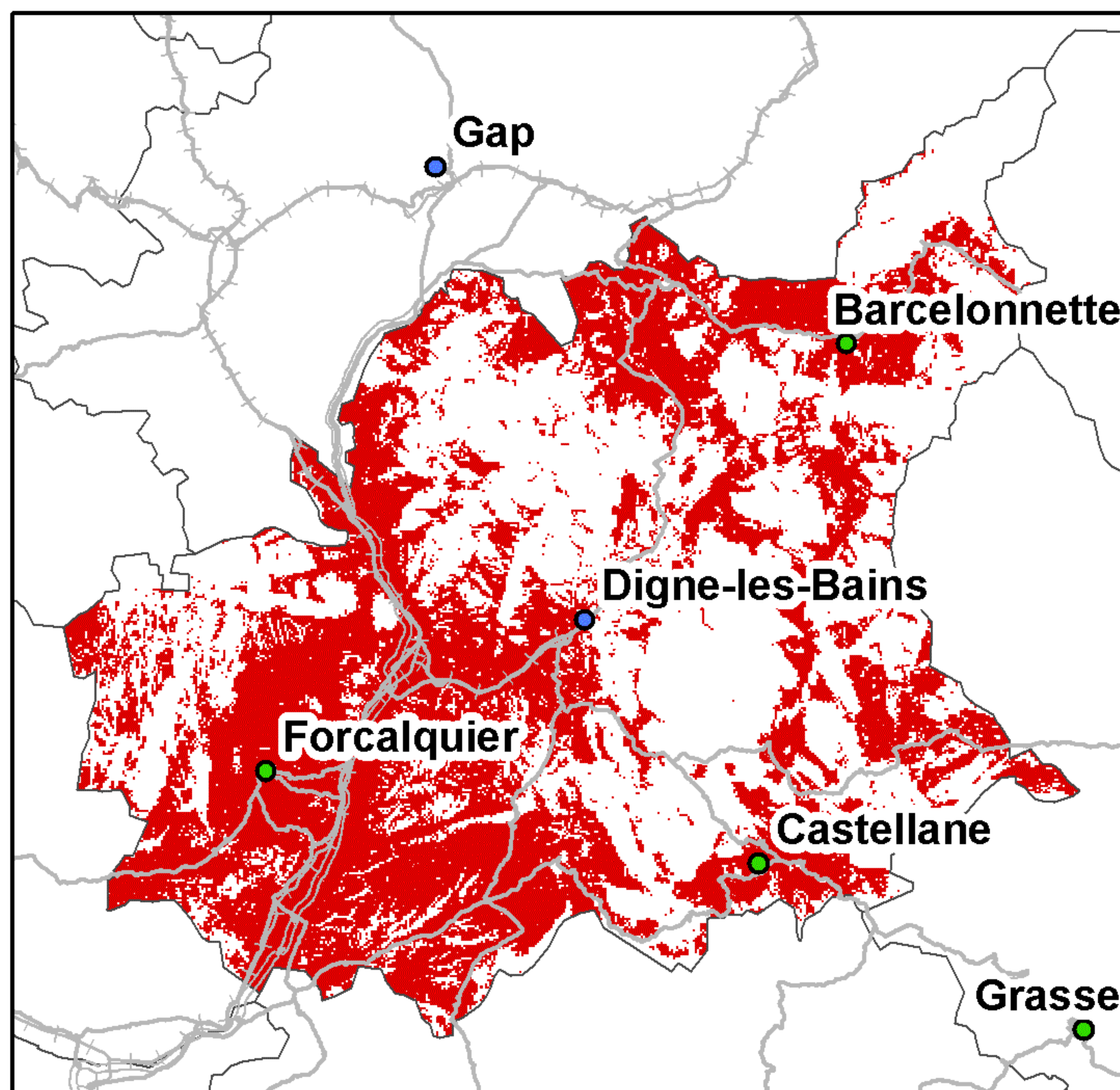
## Couverture 3G du département des Alpes-de-Haute-Provence (04)

### Orange France



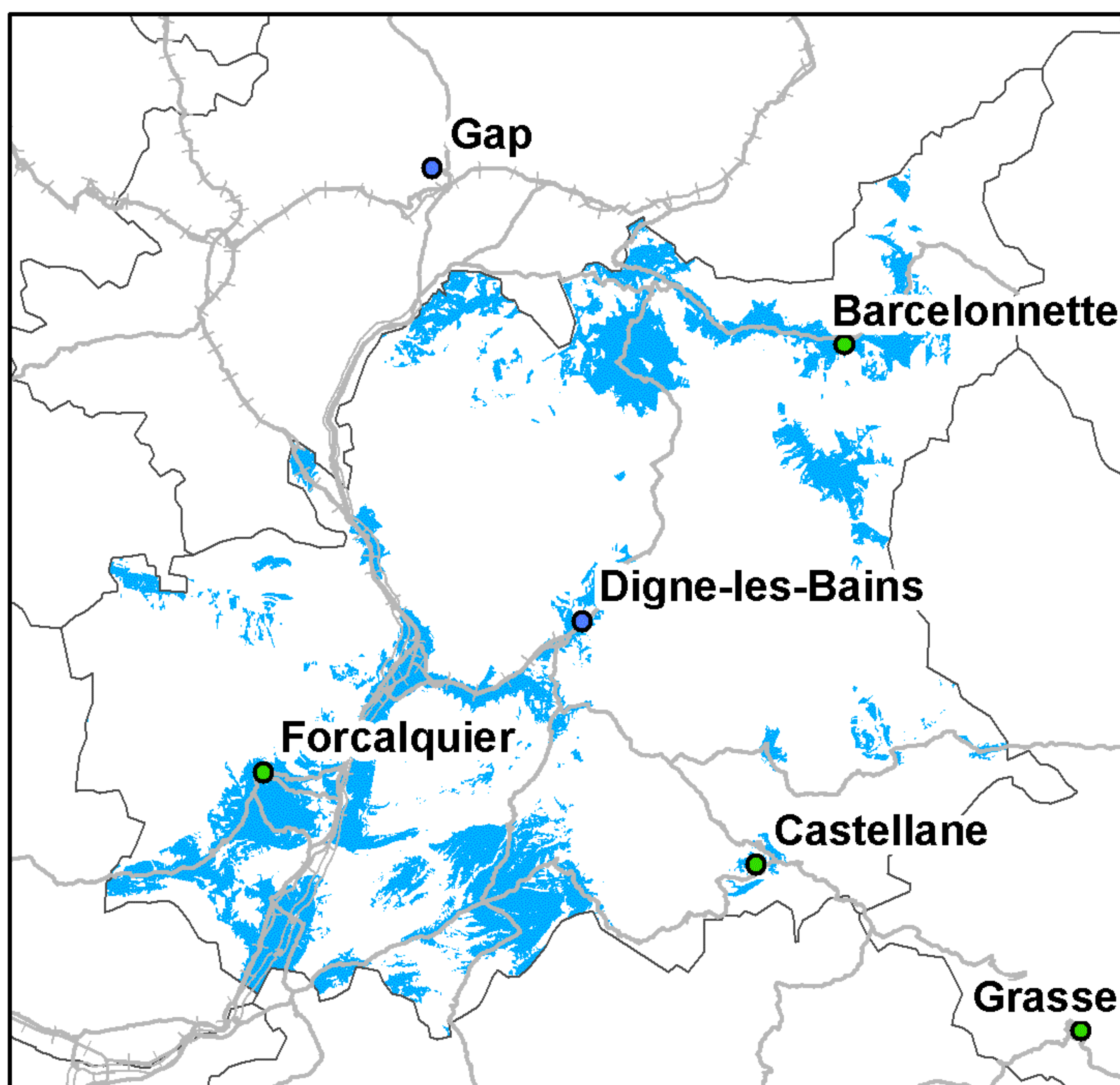
Taux de couverture surfacique : 61,91%  
Taux de couverture en population : 94,87%

### SFR



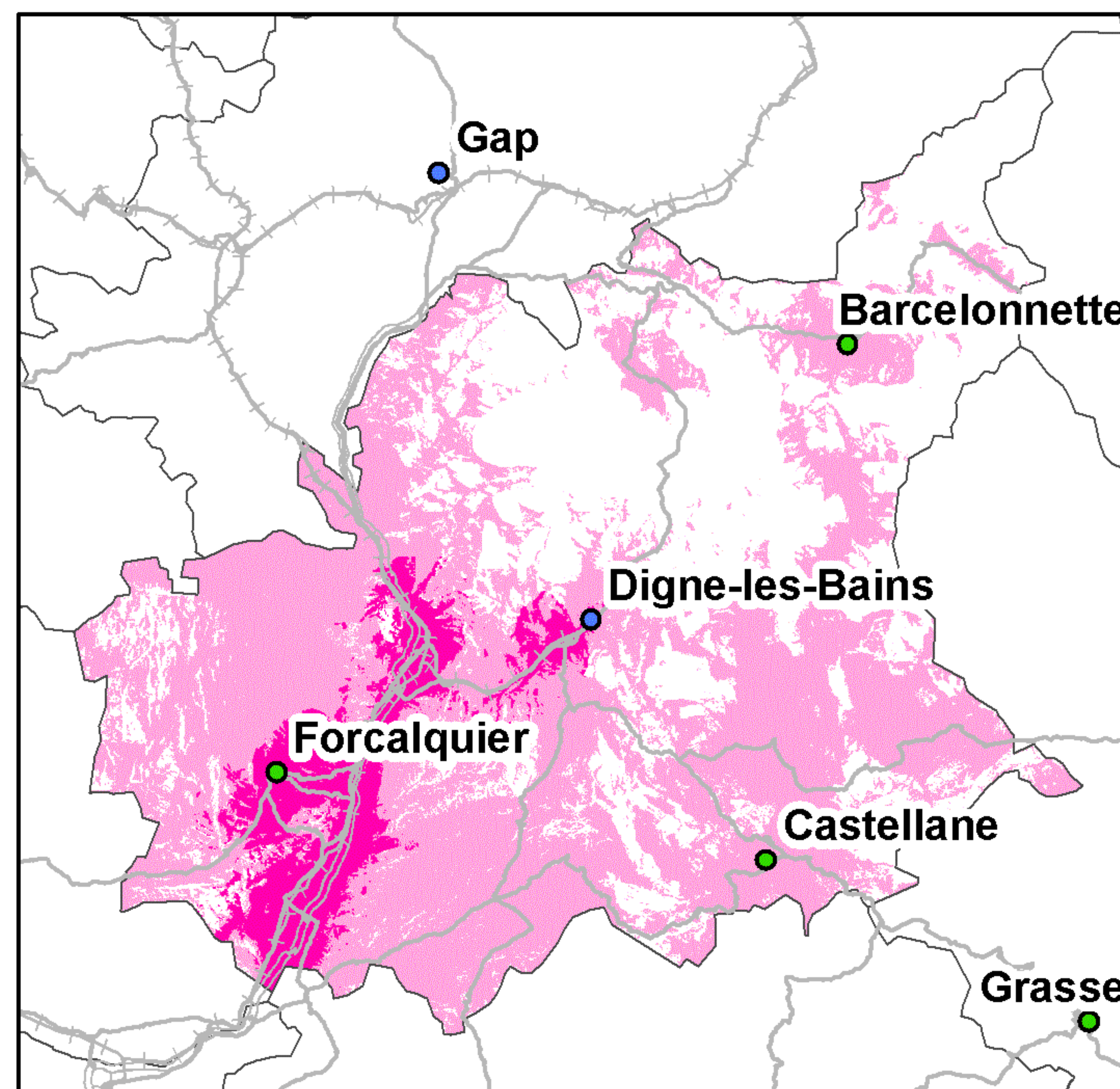
Taux de couverture surfacique : 49,91%  
Taux de couverture en population : 89,8%

### Bouygues Telecom



Taux de couverture surfacique : 17,18%  
Taux de couverture en population : 62,93%

### Free Mobile



Taux de couverture surfacique : 61,91%  
Taux de couverture surfacique en propre : 7,85%  
Taux de couverture en population : 94,87%  
Taux de couverture en population en propre : 51,07%

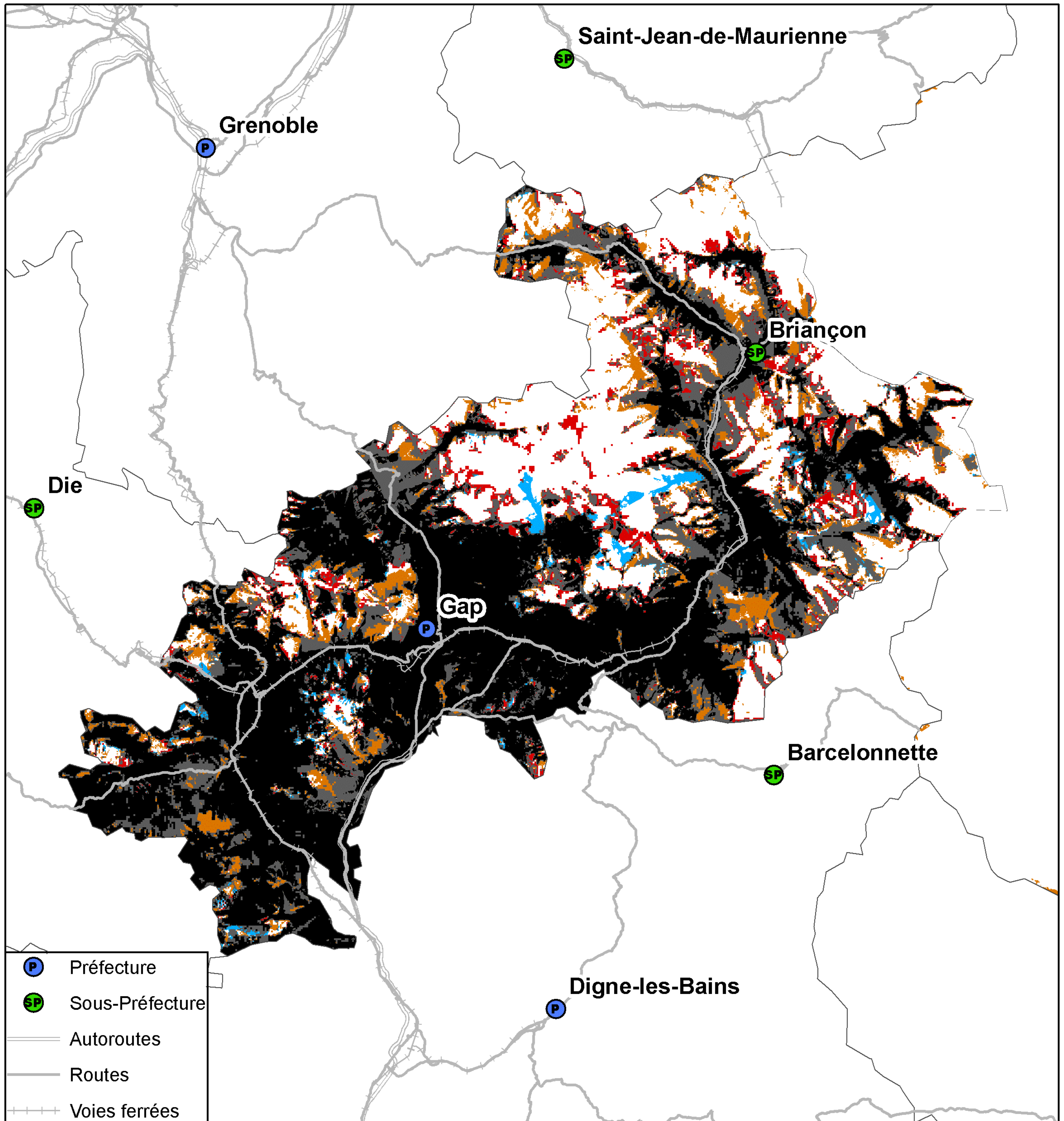
Kilomètres  
0 5 10 20 30

● Préfecture      — Autoroutes      ++++ Voies ferrées  
● Sous-Préfecture      — Routes

La légende de ces cartes figure en page 1



## Couverture 2G du département des Hautes-Alpes (05)

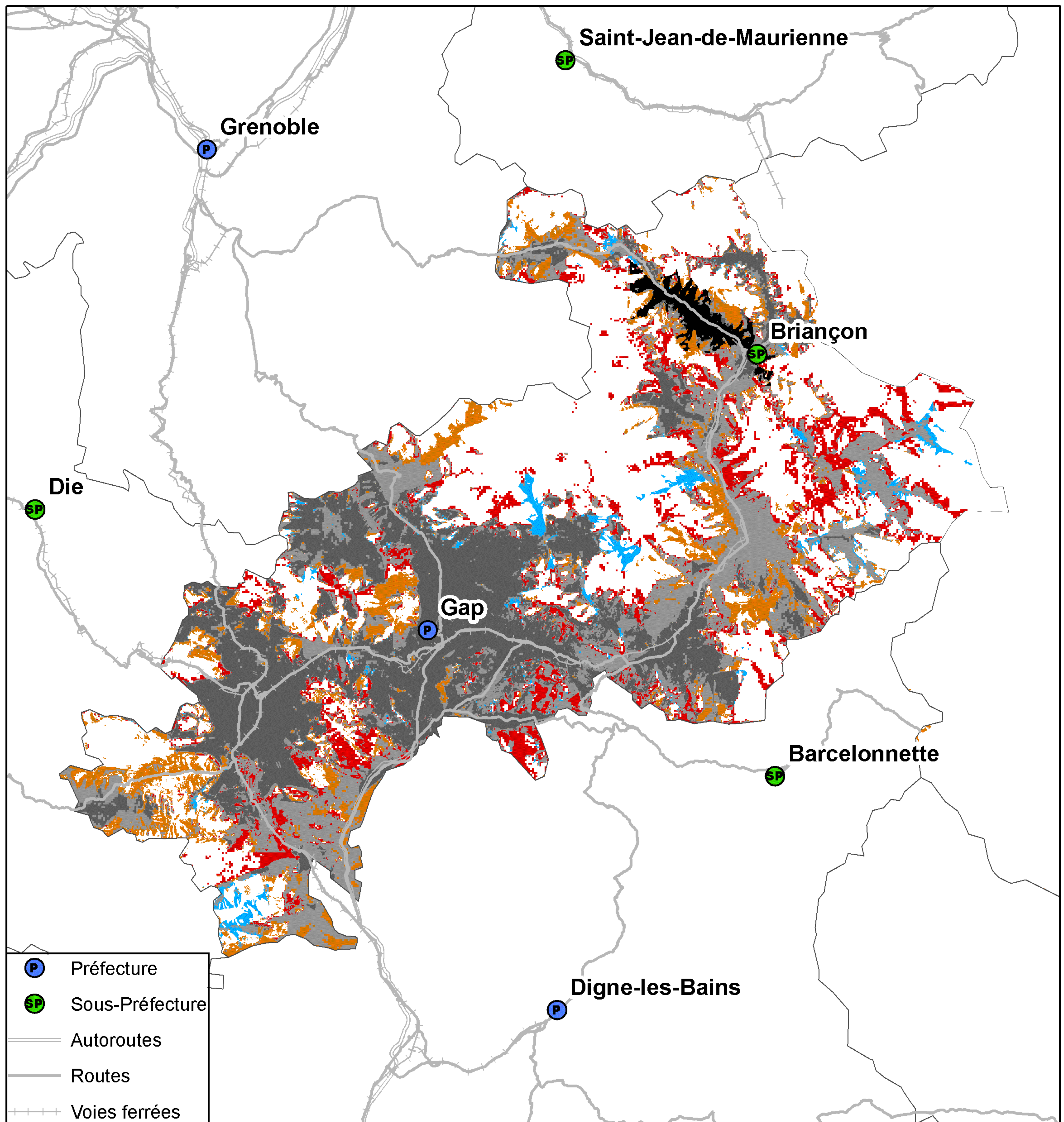


Kilomètres  
03,57 14 21

Taux de population du département sans réseau 2G : 0,32%  
Taux de surface du département sans réseau 2G : 23,44%



## Couverture 3G du département des Hautes-Alpes (05)



- P Préfecture
- SP Sous-Préfecture
- Autoroutes
- Routes
- +++ Voies ferrées

- 4 réseaux mobiles 3G
- 3 réseaux mobiles 3G
- 2 réseaux mobiles 3G
- Réseau mobile 3G d'Orange France seul
- Réseau mobile 3G de SFR seul
- Réseau mobile 3G de Bouygues Telecom seul
- Pas de réseau mobile 3G

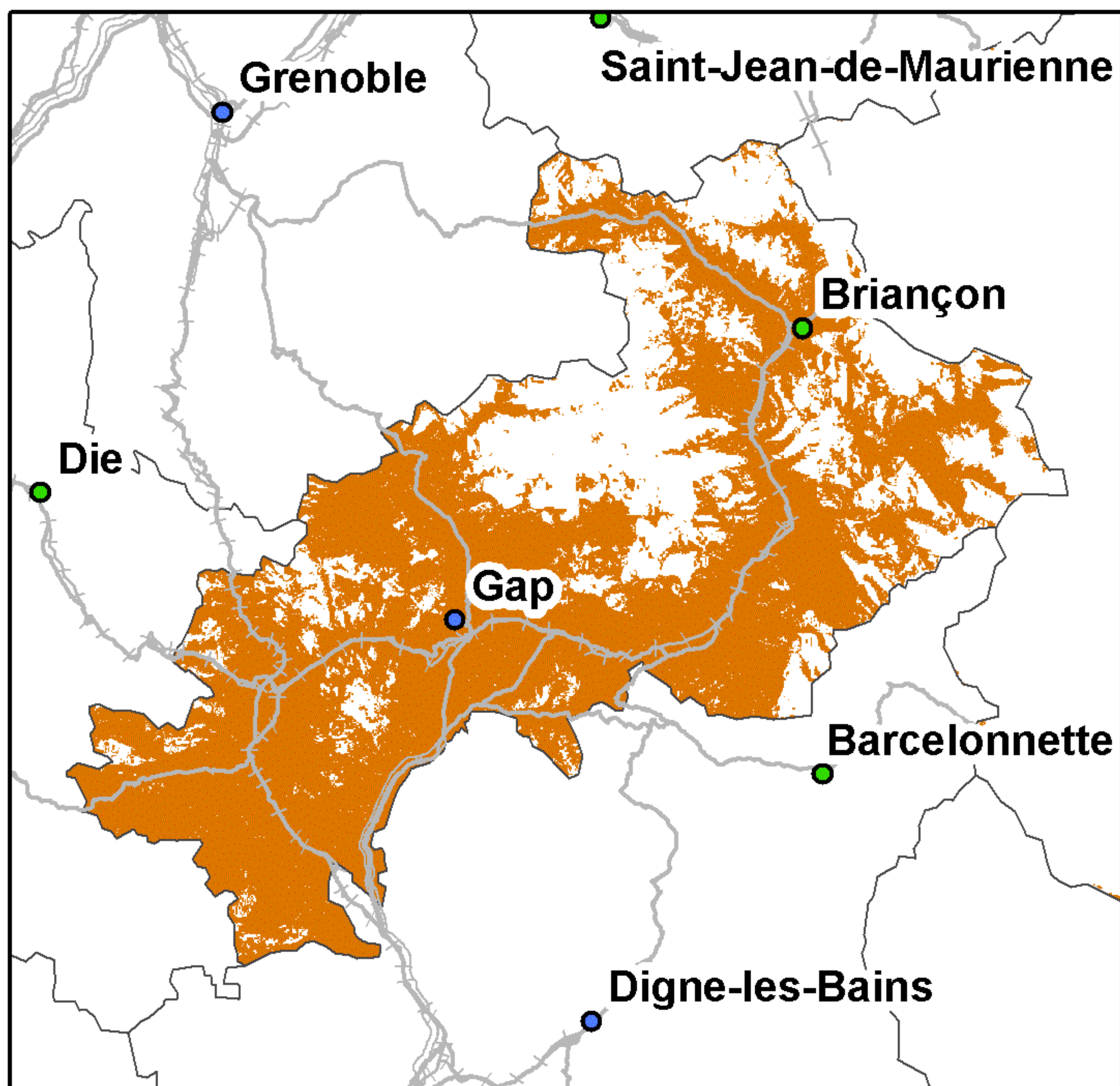
Kilomètres  
03,57    14    21

Taux de population du département sans réseau 3G : 2,28%  
Taux de surface du département sans réseau 3G : 35,81%



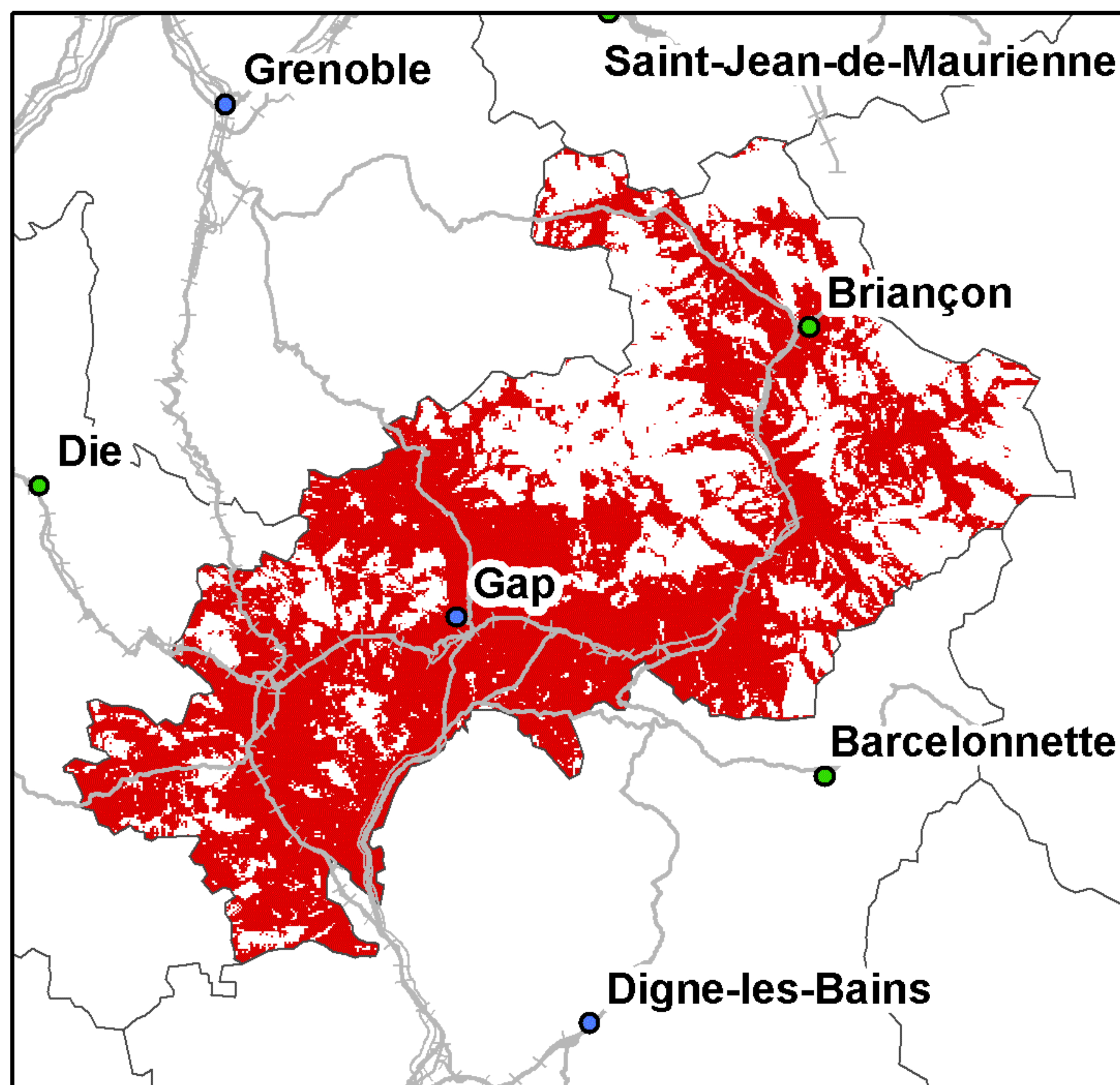
## Couverture 2G du département des Hautes-Alpes (05)

### Orange France



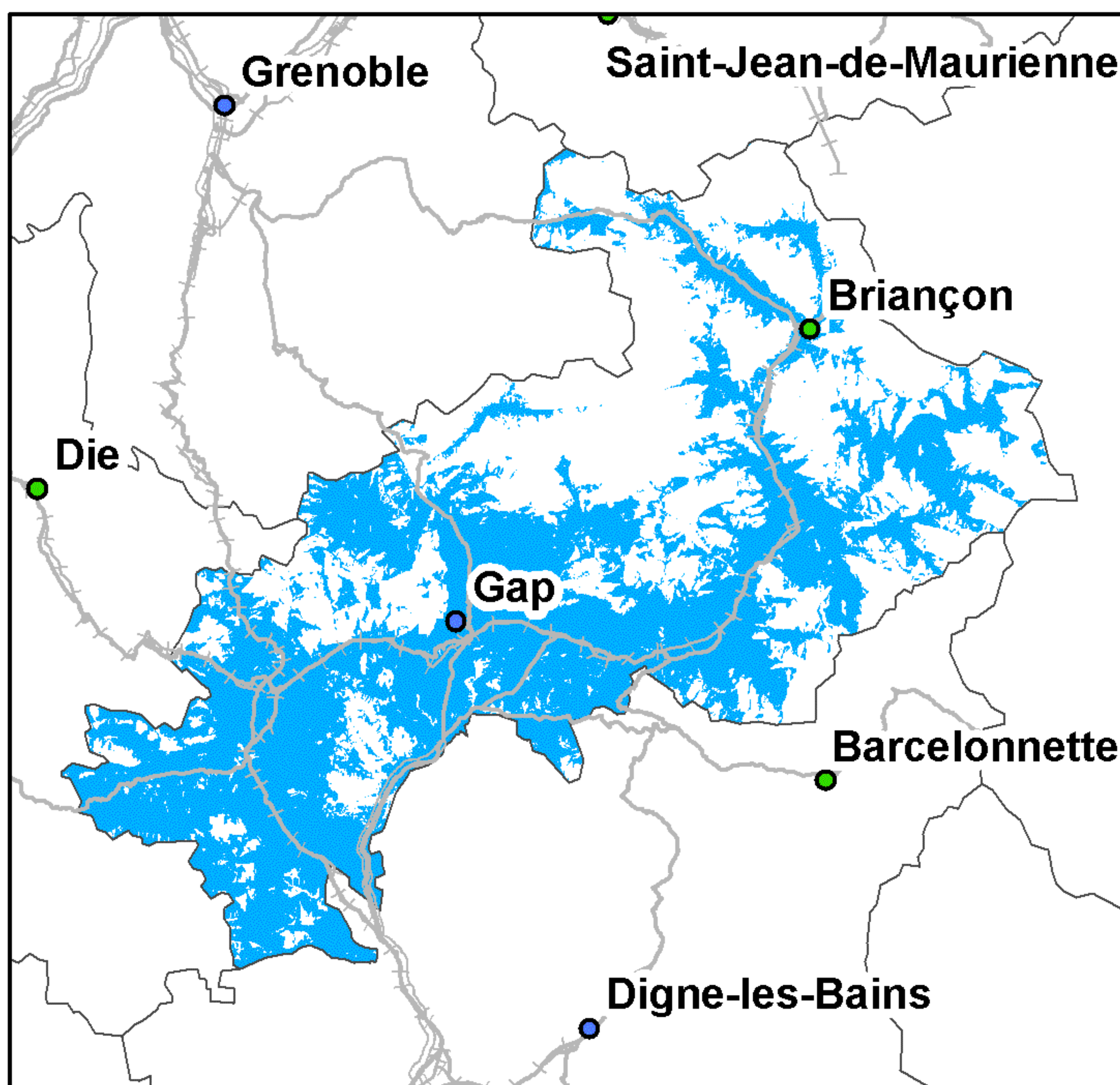
Taux de couverture surfacique : 70,16%  
Taux de couverture en population : 99,42%

### SFR



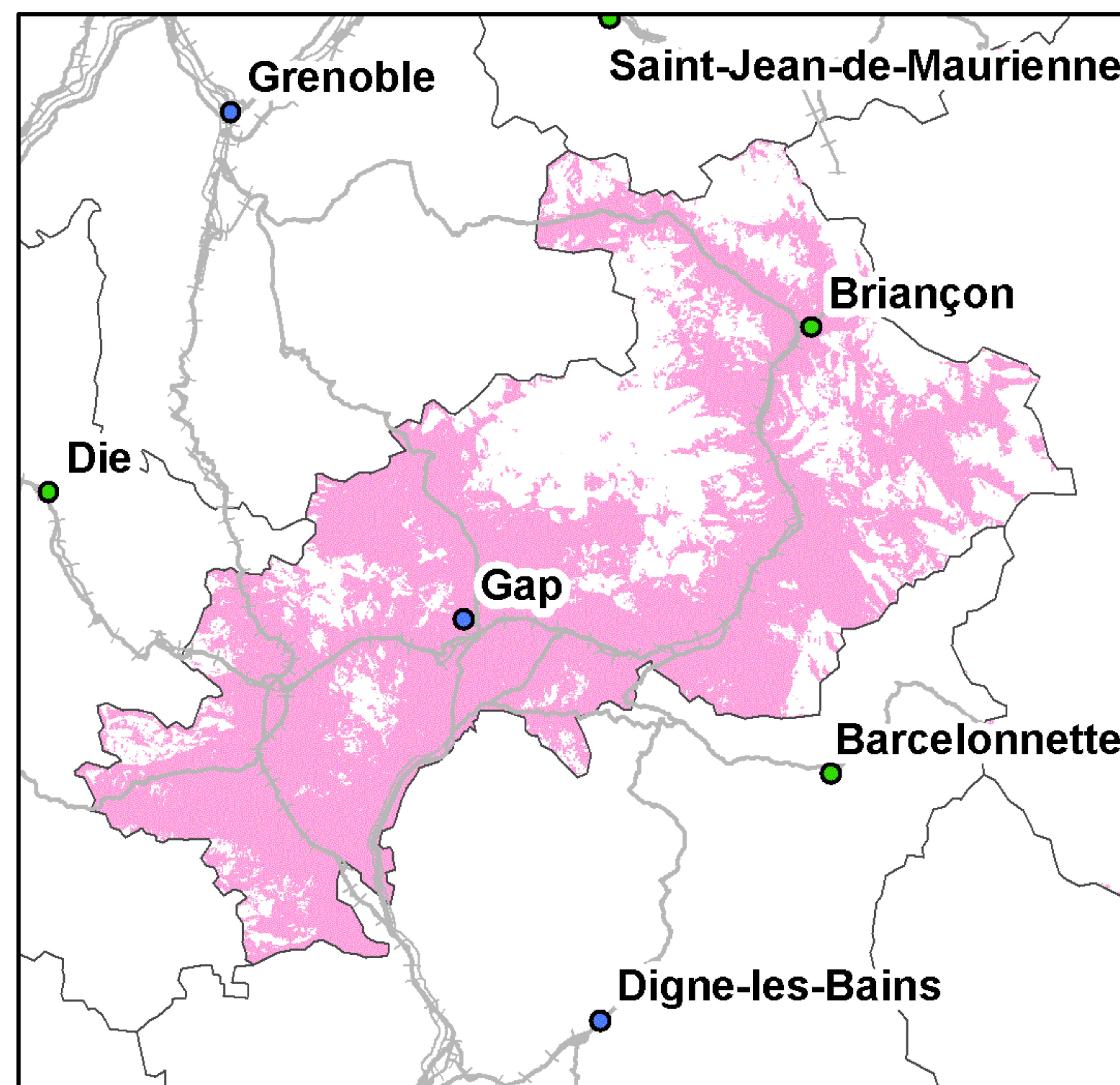
Taux de couverture surfacique : 63,16%  
Taux de couverture en population : 96,73%

### Bouygues Telecom



Taux de couverture surfacique : 54,51%  
Taux de couverture en population : 95,01%

### Free Mobile



Taux de couverture surfacique : 67,87%  
Taux de couverture en population : 98,83%

Kilomètres  
0 5 10 20 30

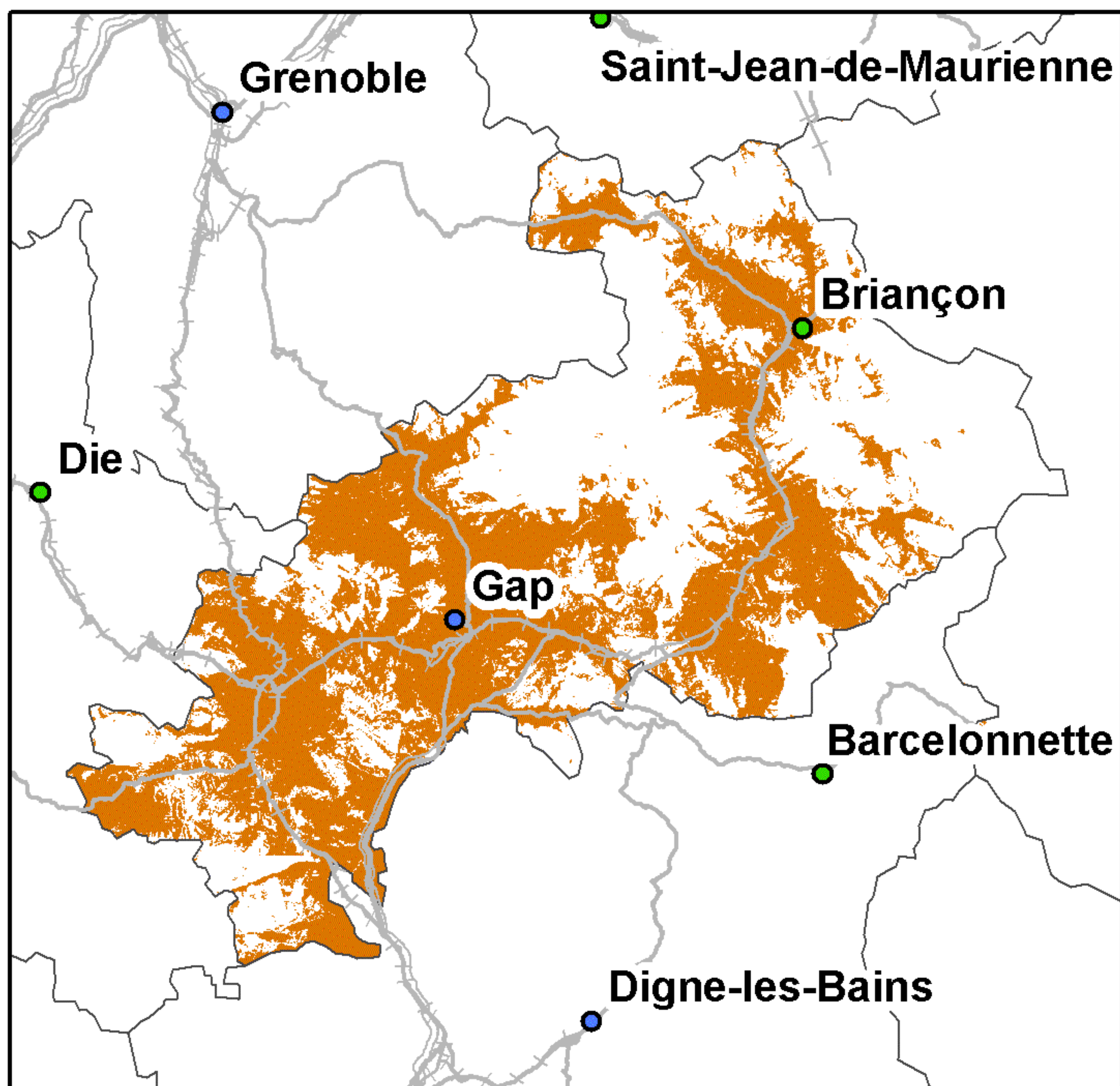
● Préfecture      — Autoroutes      ++++ Voies ferrées  
● Sous-Préfecture      — Routes

*La légende de ces cartes figure en page 1*



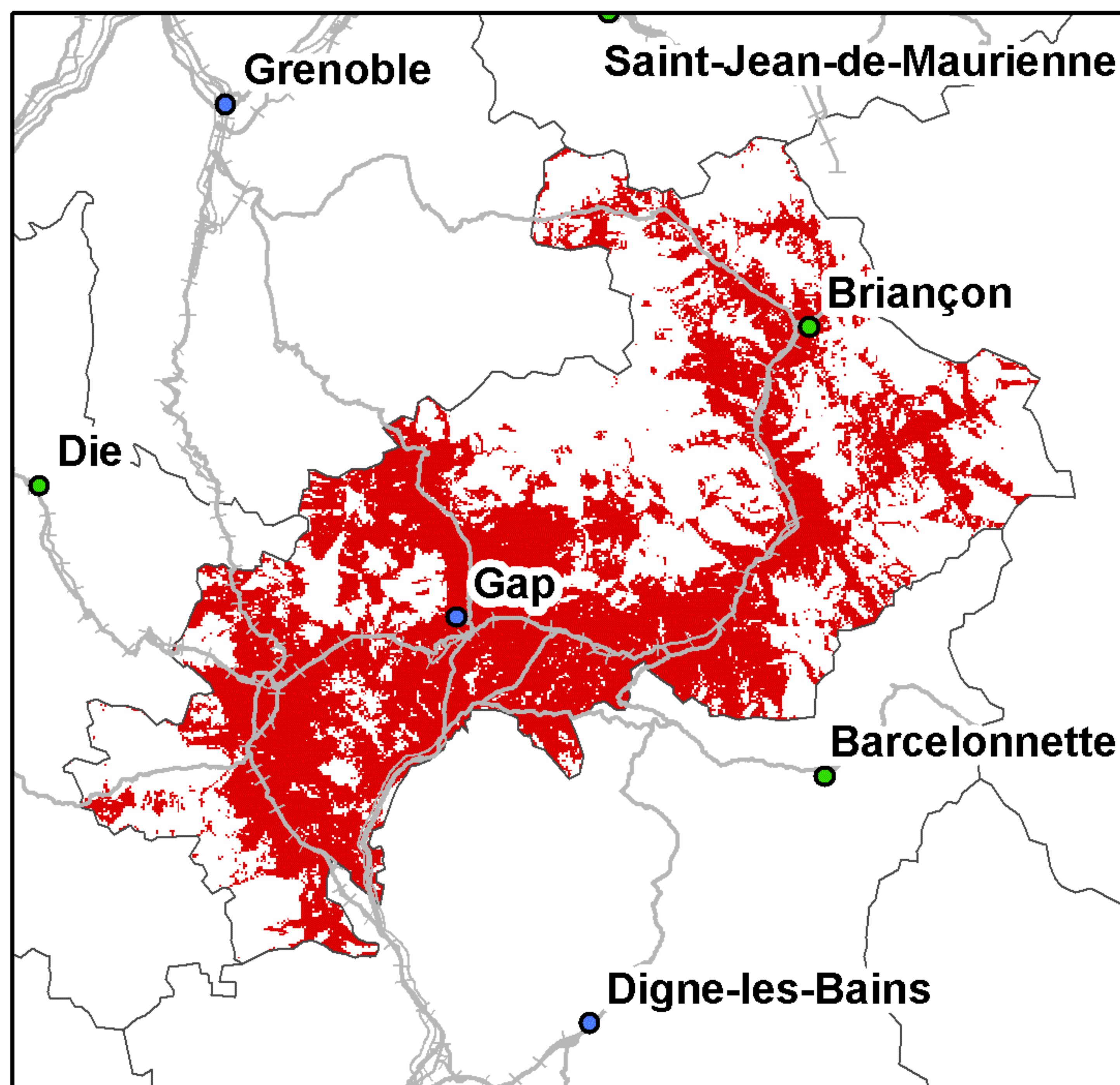
## Couverture 3G du département des Hautes-Alpes (05)

### Orange France



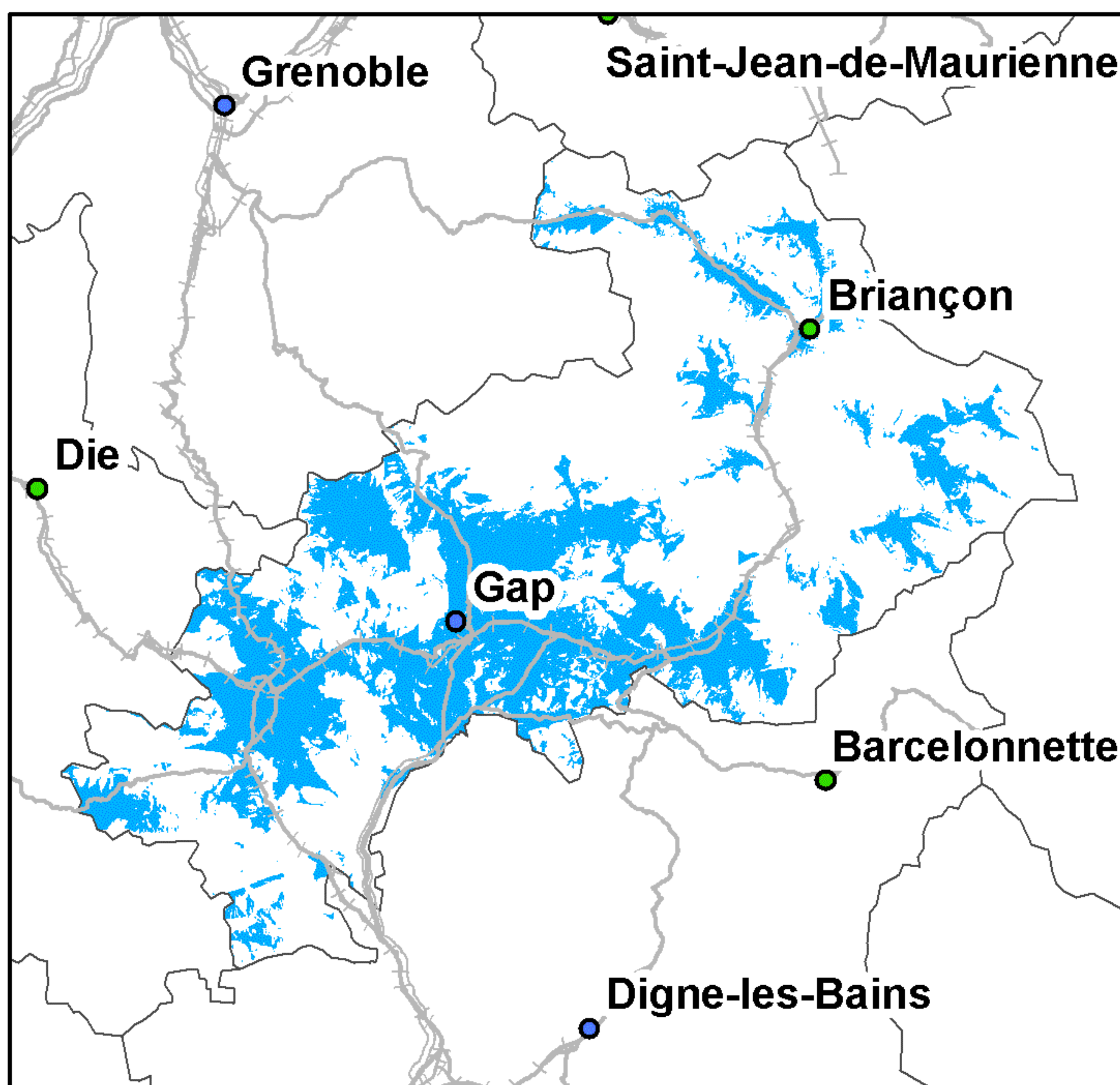
Taux de couverture surfacique : 49,46%  
Taux de couverture en population : 93,48%

### SFR



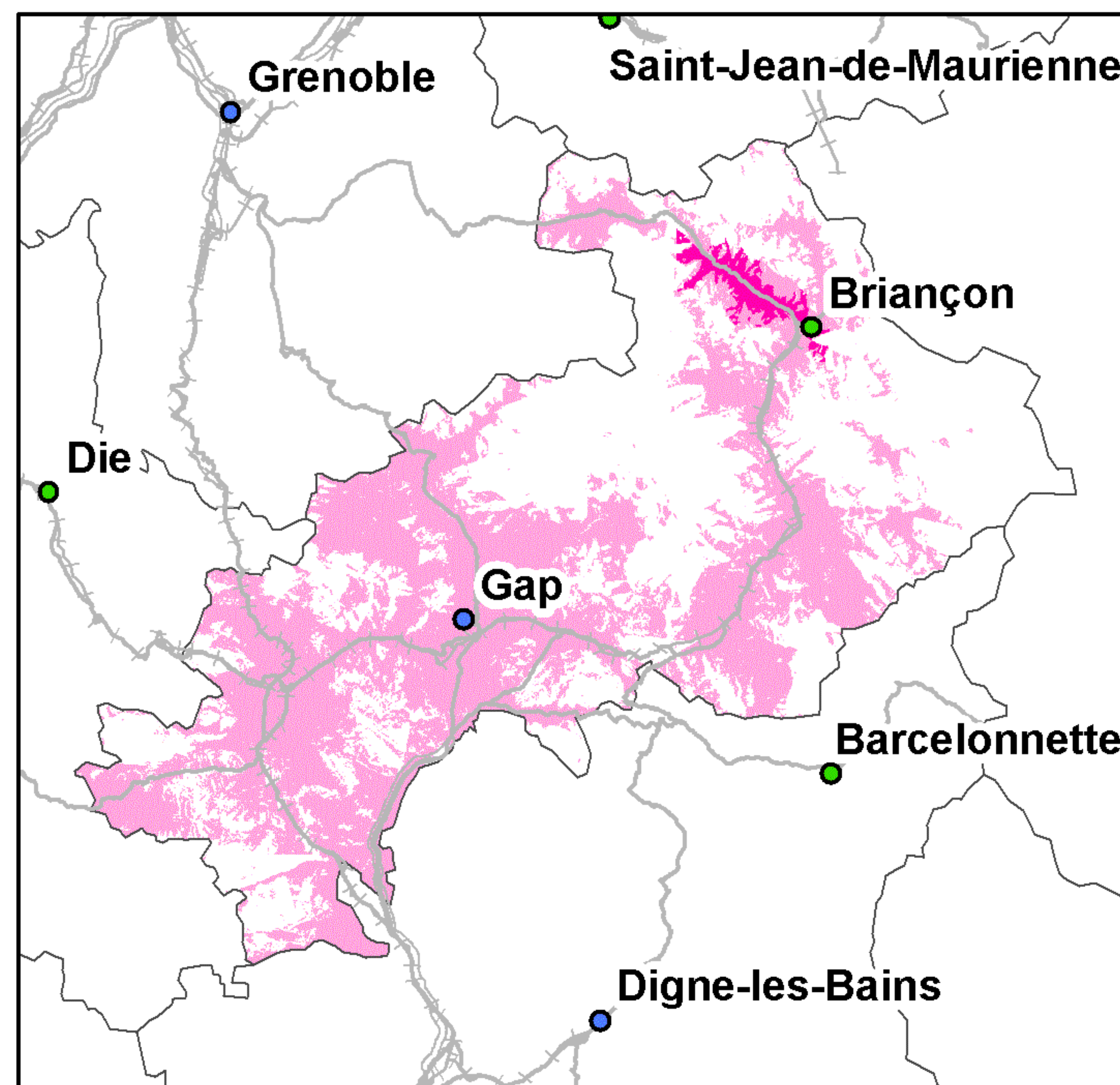
Taux de couverture surfacique : 50,97%  
Taux de couverture en population : 94,05%

### Bouygues Telecom



Taux de couverture surfacique : 32,22%  
Taux de couverture en population : 75,94%

### Free Mobile



Taux de couverture surfacique : 49,34%  
Taux de couverture surfacique en propre : 1,27%  
Taux de couverture en population : 93,48%  
Taux de couverture en population en propre : 5,19%

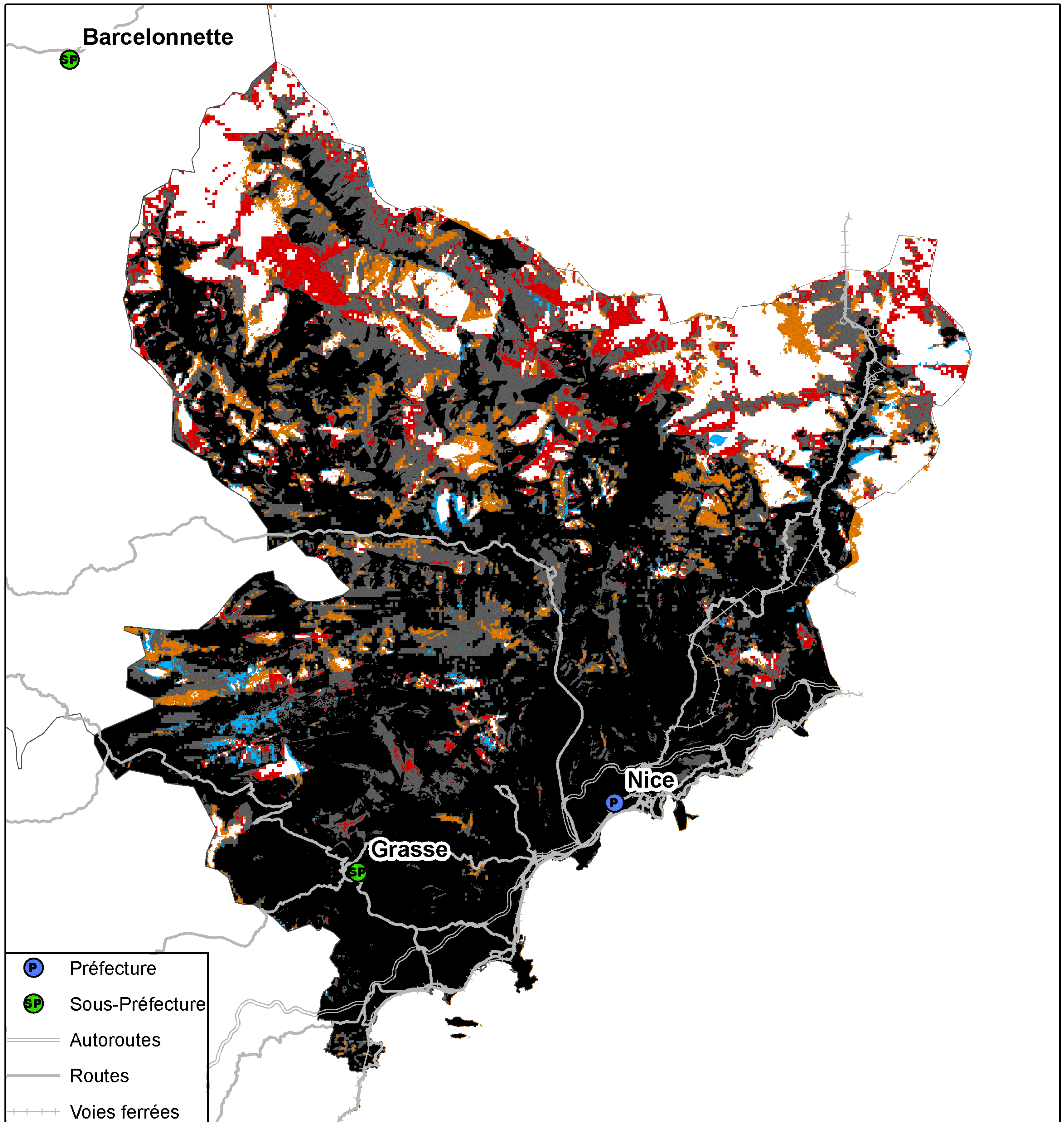
Kilomètres  
0 5 10 20 30


● Préfecture      — Autoroutes      ++++ Voies ferrées  
● Sous-Préfecture      — Routes

La légende de ces cartes figure en page 1



## Couverture 2G du département des Alpes-Maritimes (06)

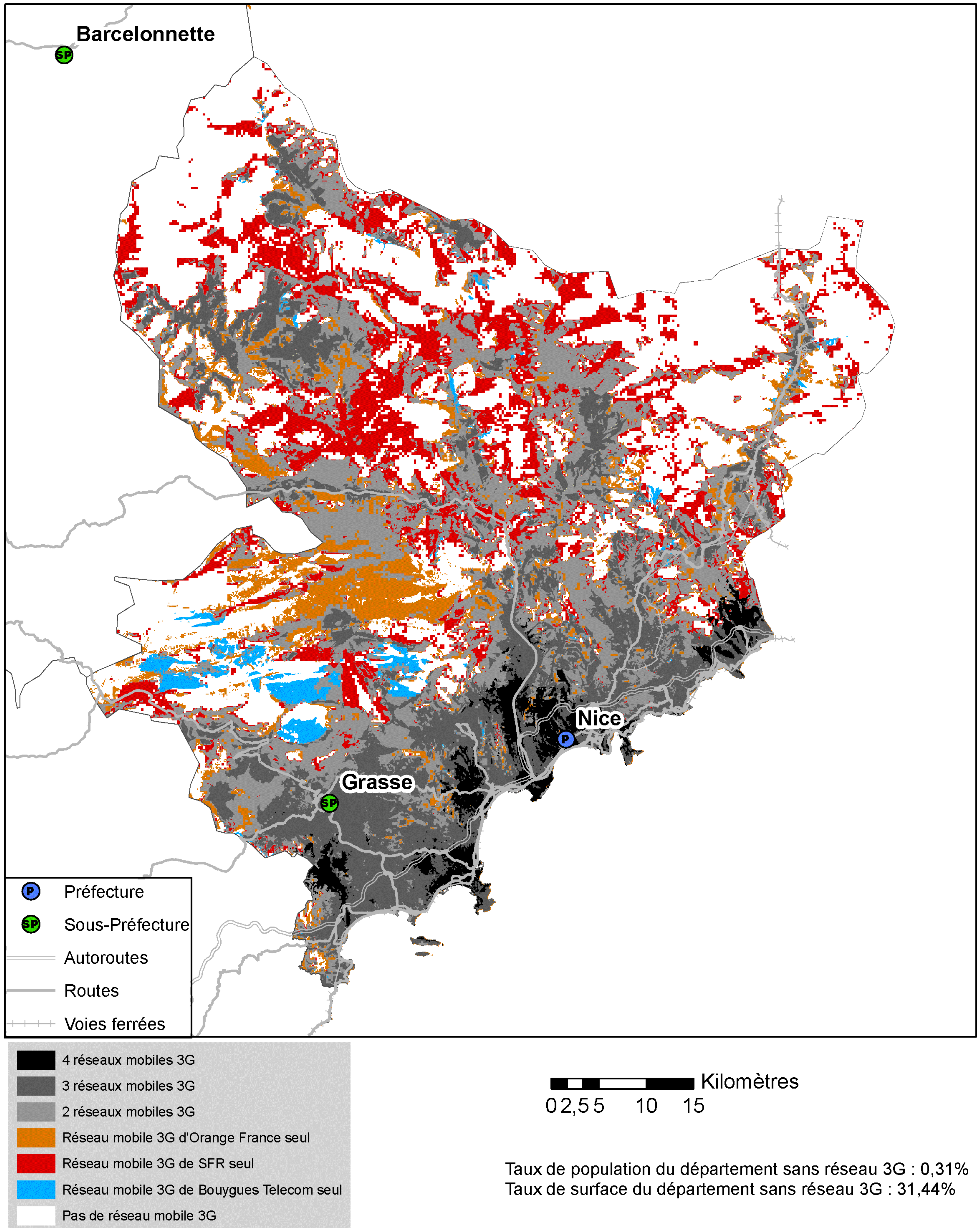


 Kilomètres  
02,55 10 15

Taux de population du département sans réseau 2G : 0,03%  
Taux de surface du département sans réseau 2G : 13,23%



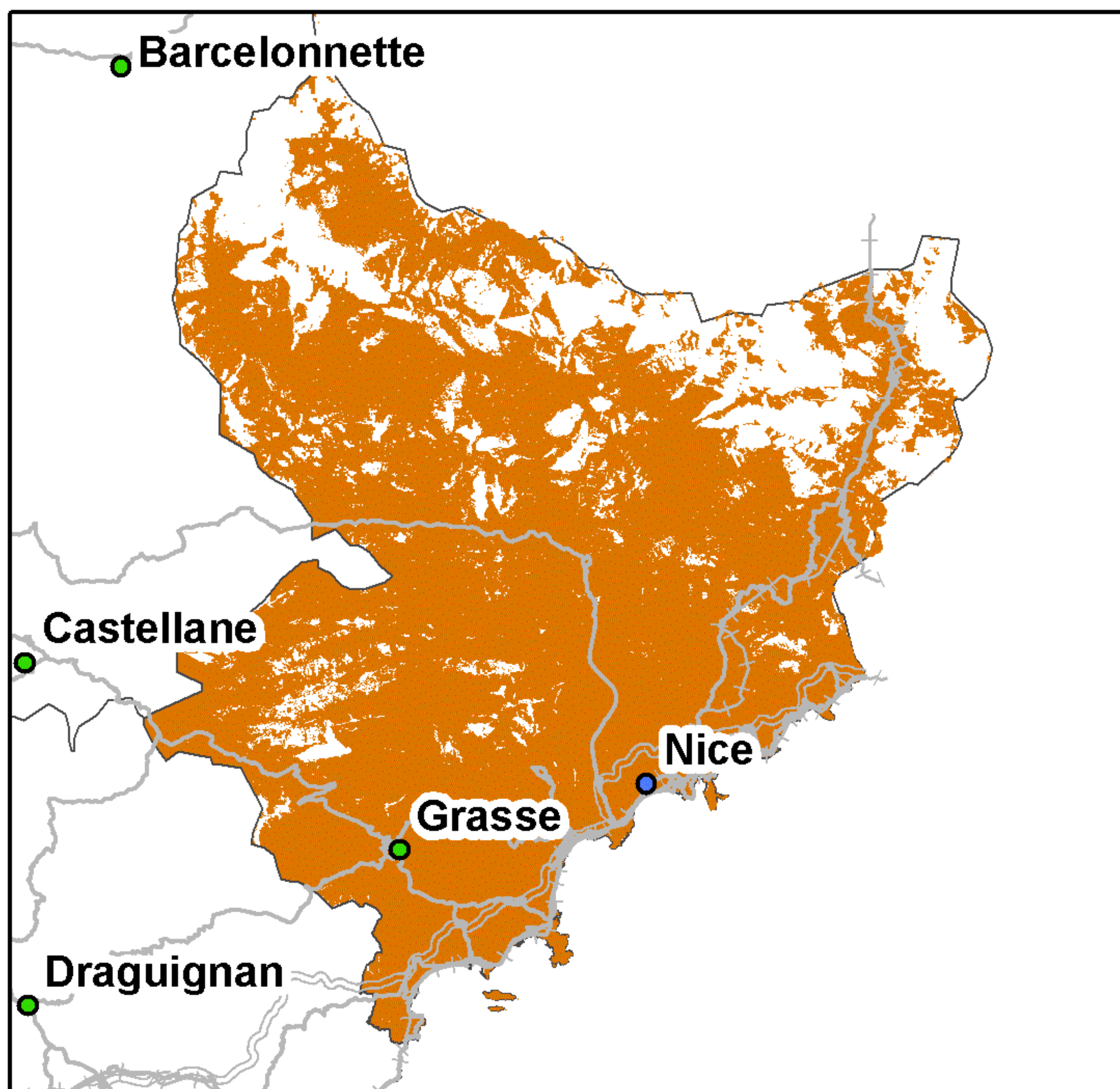
## Couverture 3G du département des Alpes-Maritimes (06)





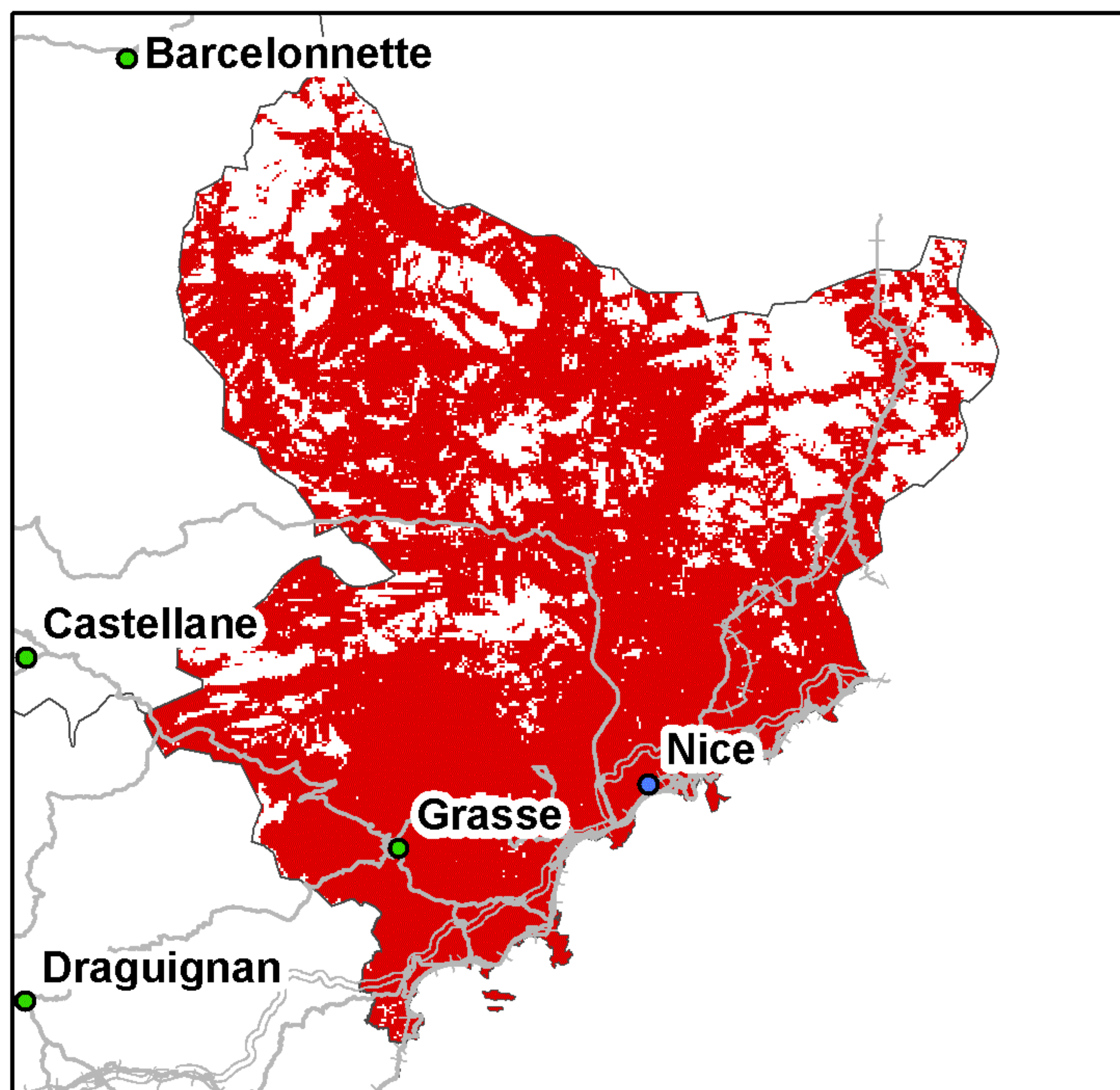
## Couverture 2G du département des Alpes-Maritimes (06)

### Orange France



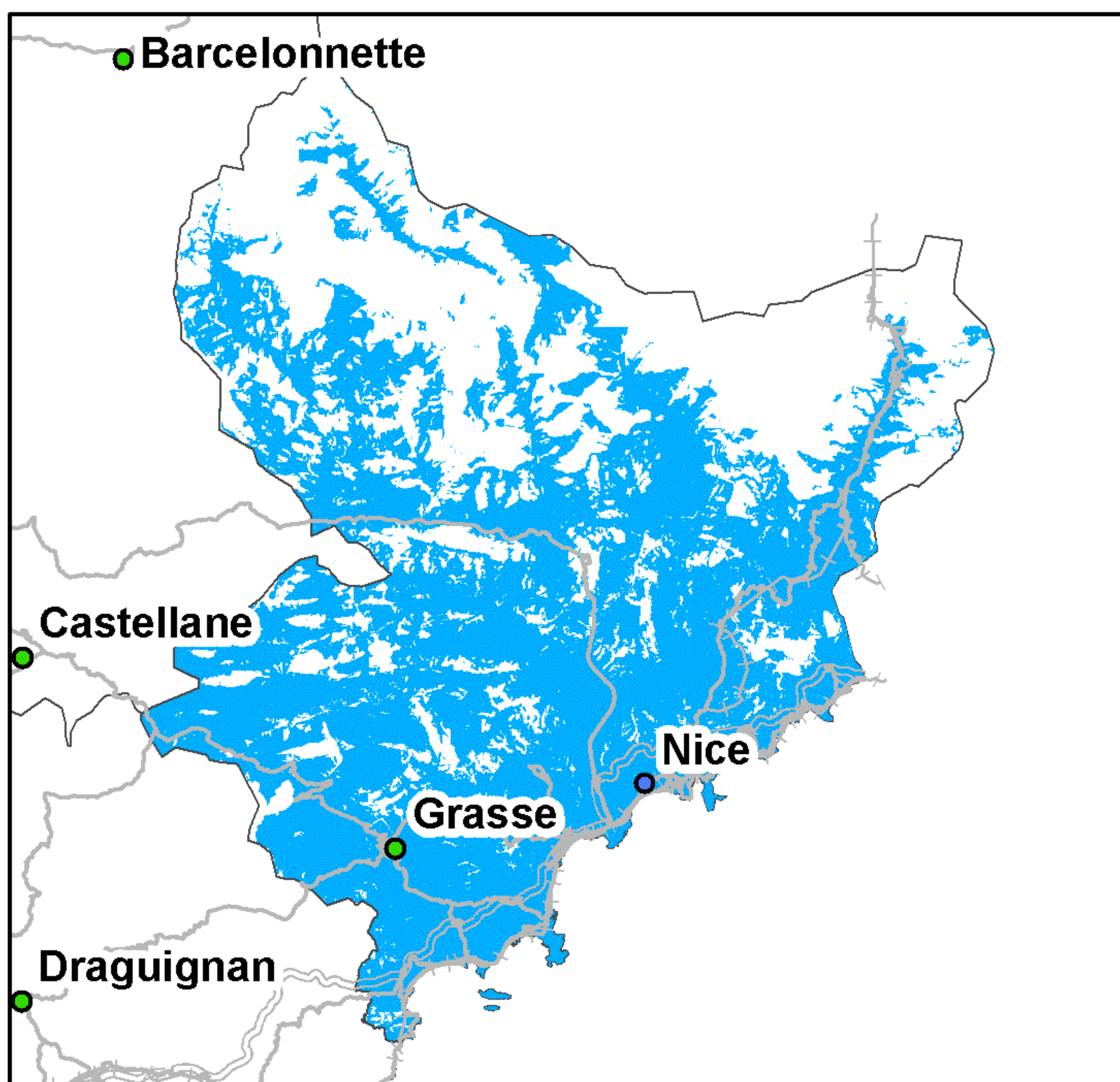
Taux de couverture surfacique : 78,39%  
Taux de couverture en population : 99,81%

### SFR



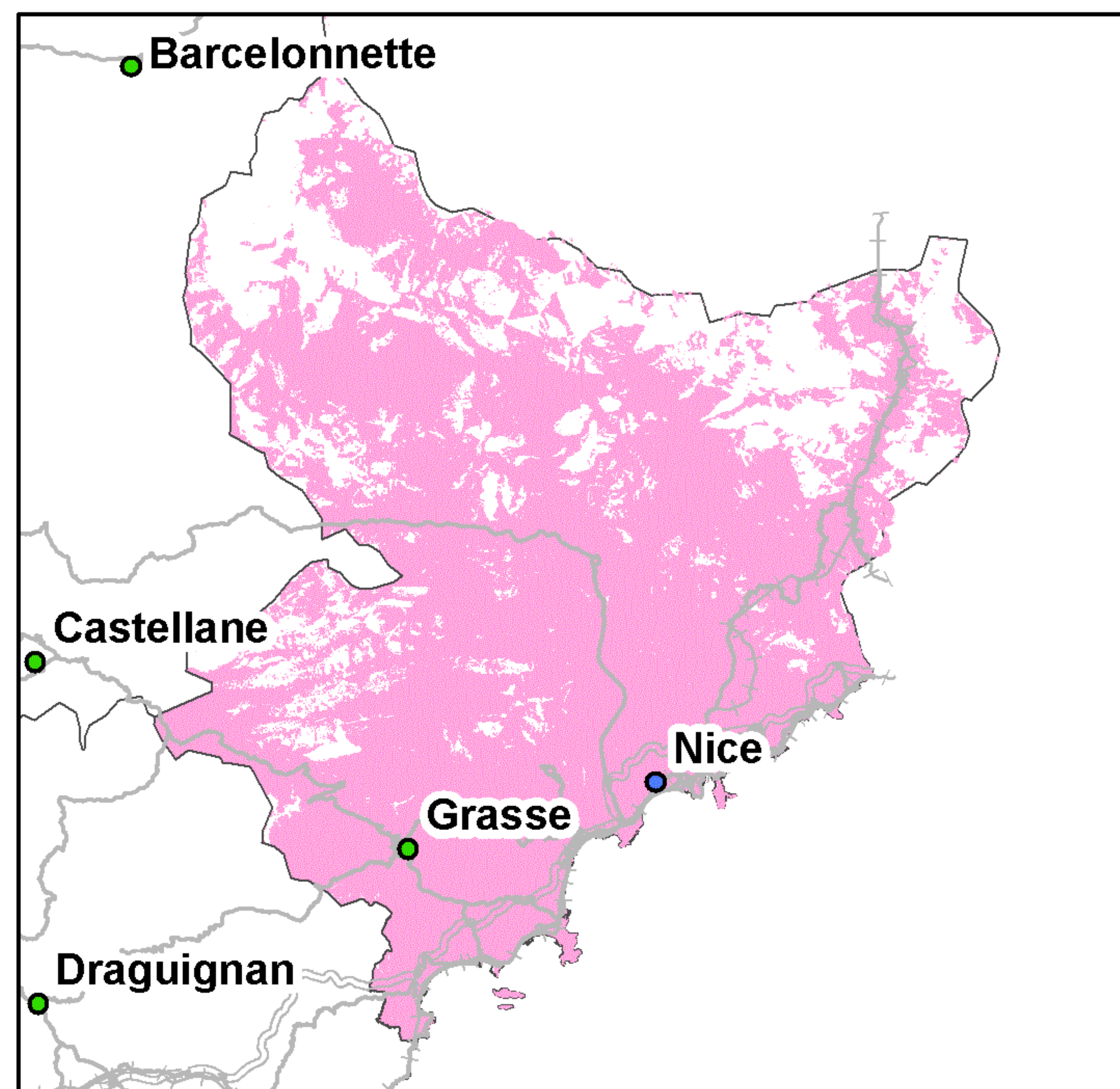
Taux de couverture surfacique : 75,10%  
Taux de couverture en population : 99,56%

### Bouygues Telecom



Taux de couverture surfacique : 60,85%  
Taux de couverture en population : 99,26%

### Free Mobile



Taux de couverture surfacique : 74,86%  
Taux de couverture en population : 99,75%

Kilomètres  
0 4 8 16 24

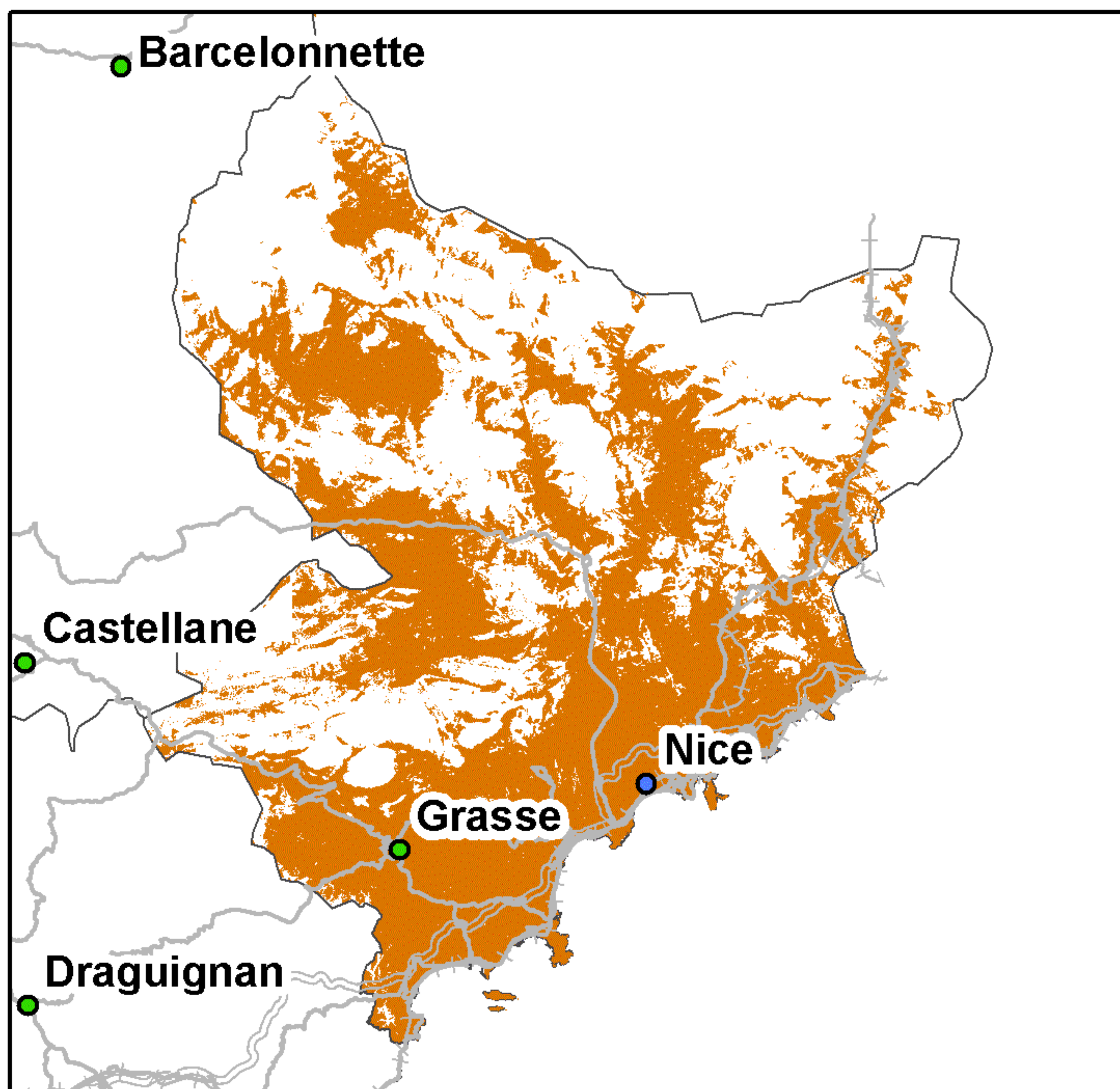
● Préfecture      — Autoroutes      ++++ Voies ferrées  
● Sous-Préfecture      — Routes

*La légende de ces cartes figure en page 1*



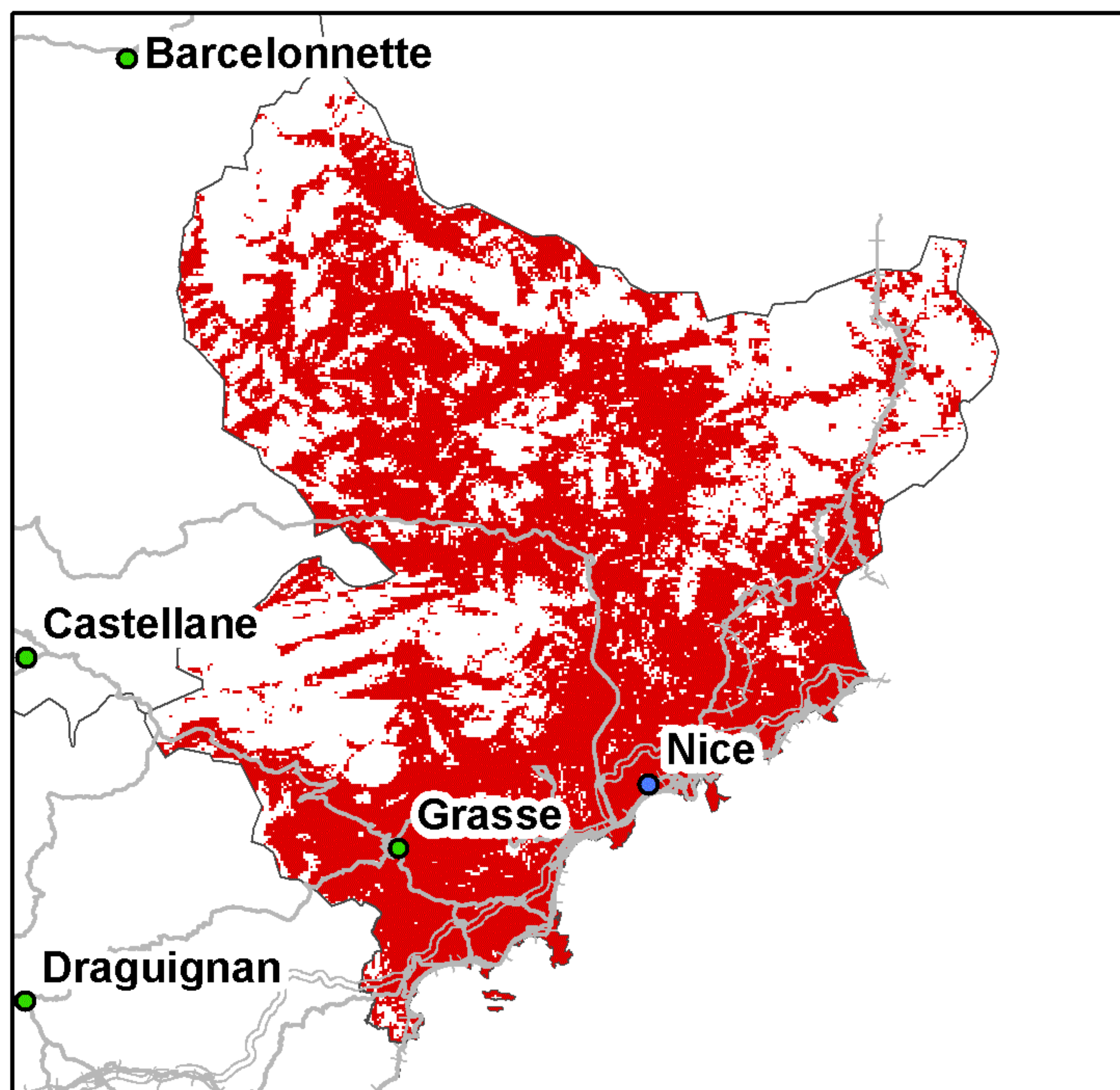
## Couverture 3G du département des Alpes-Maritimes (06)

### Orange France



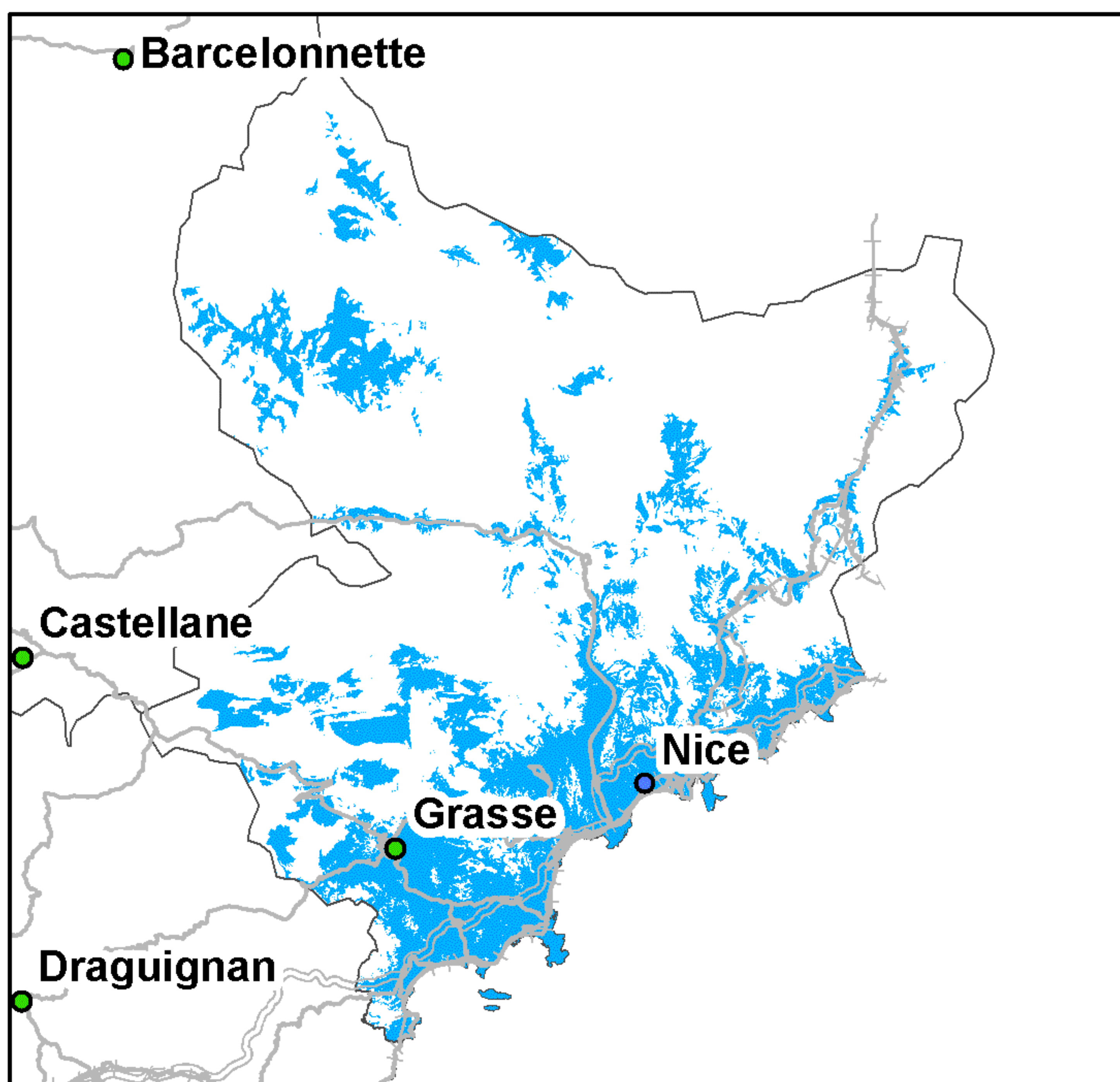
Taux de couverture surfacique : 50,6%  
Taux de couverture en population : 98,91%

### SFR



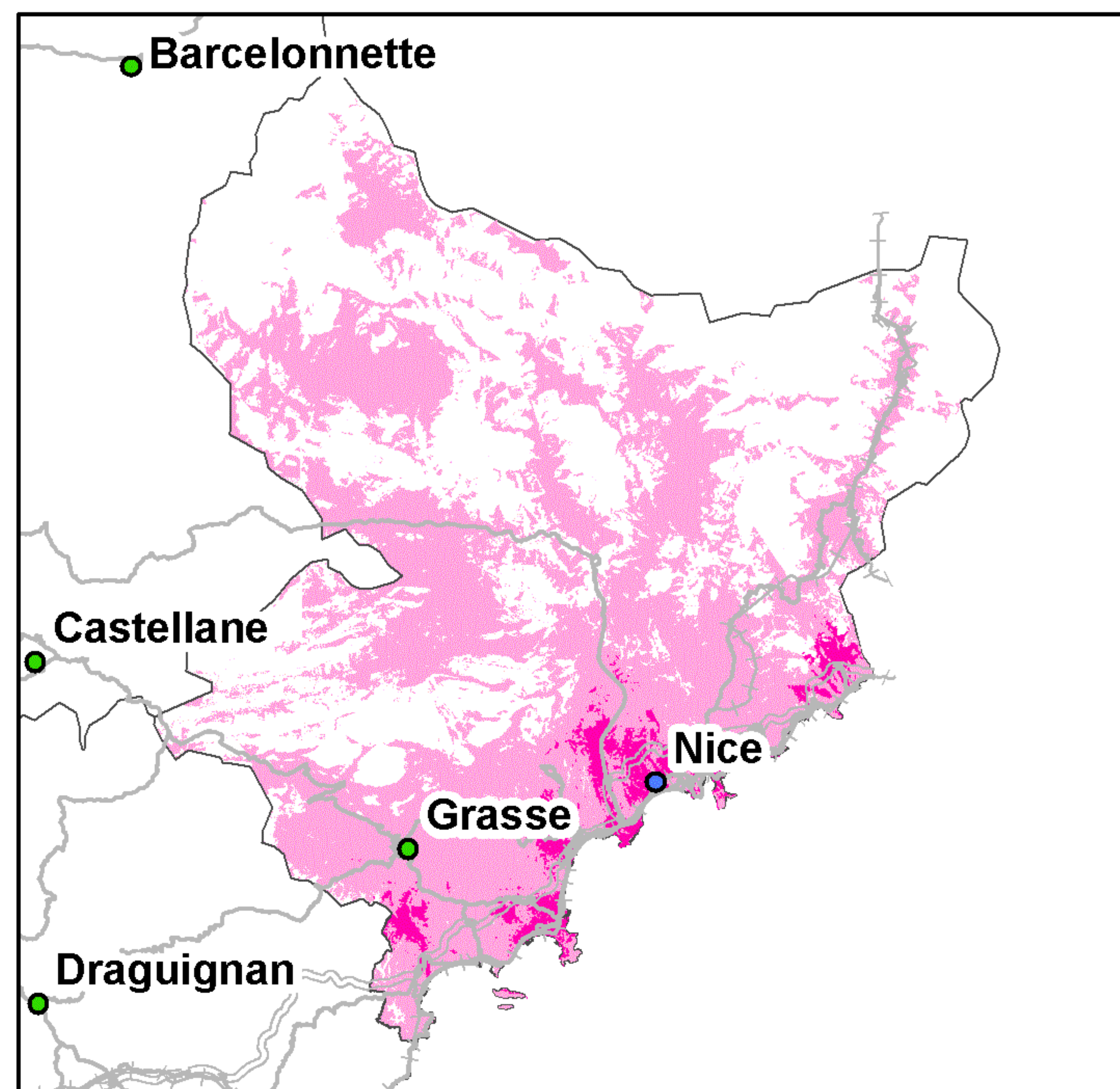
Taux de couverture surfacique : 58,46%  
Taux de couverture en population : 98,45%

### Bouygues Telecom



Taux de couverture surfacique : 25,02%  
Taux de couverture en population : 94,84%

### Free Mobile



Taux de couverture surfacique : 50,44%  
Taux de couverture surfacique en propre : 3,16%  
Taux de couverture en population : 98,82%  
Taux de couverture en population en propre : 22,85%

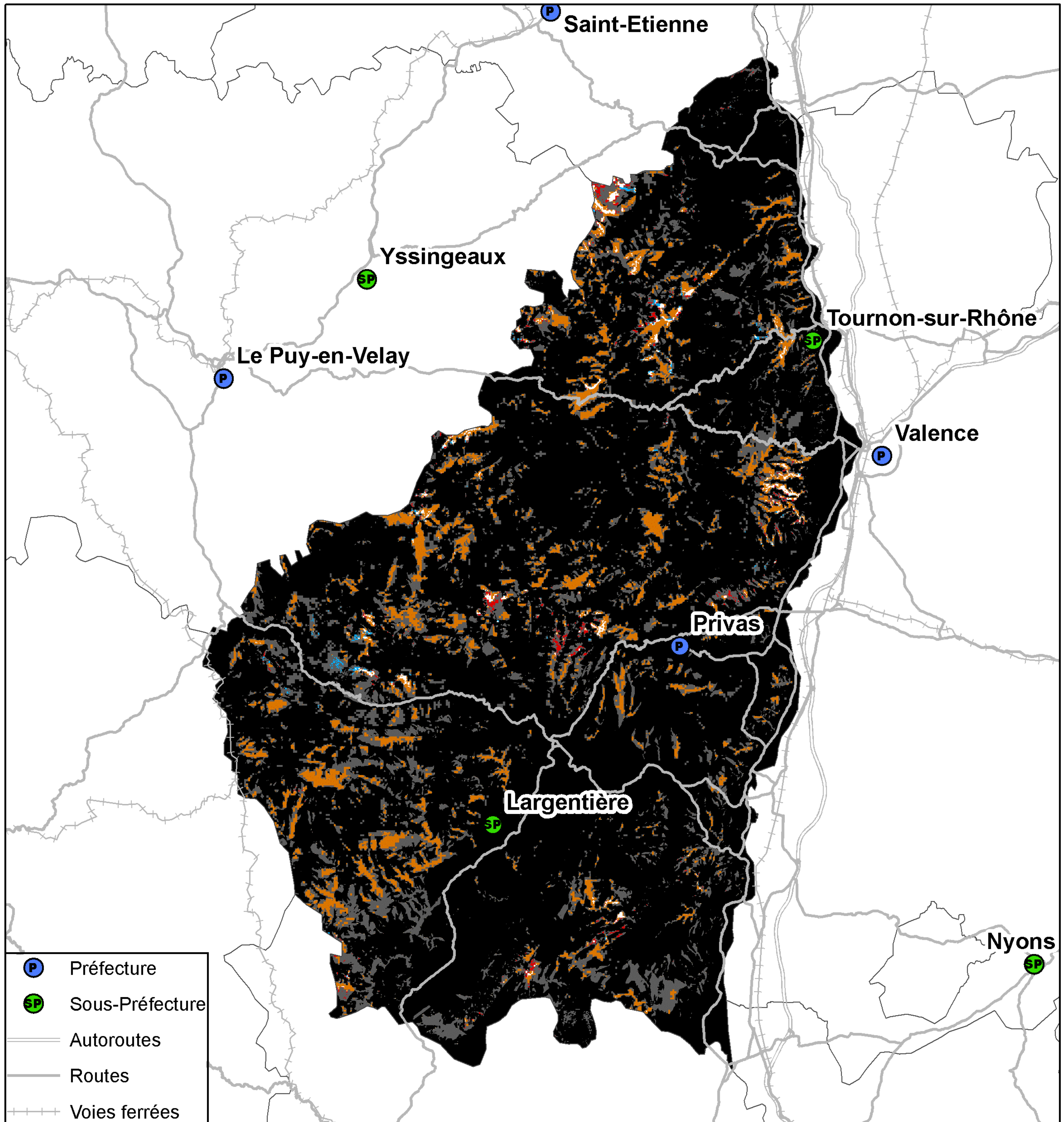
Kilomètres  
0 4 8 16 24

● Préfecture      ——— Autoroutes      + + + + Voies ferrées  
● Sous-Préfecture      ——— Routes

*La légende de ces cartes figure en page 1*

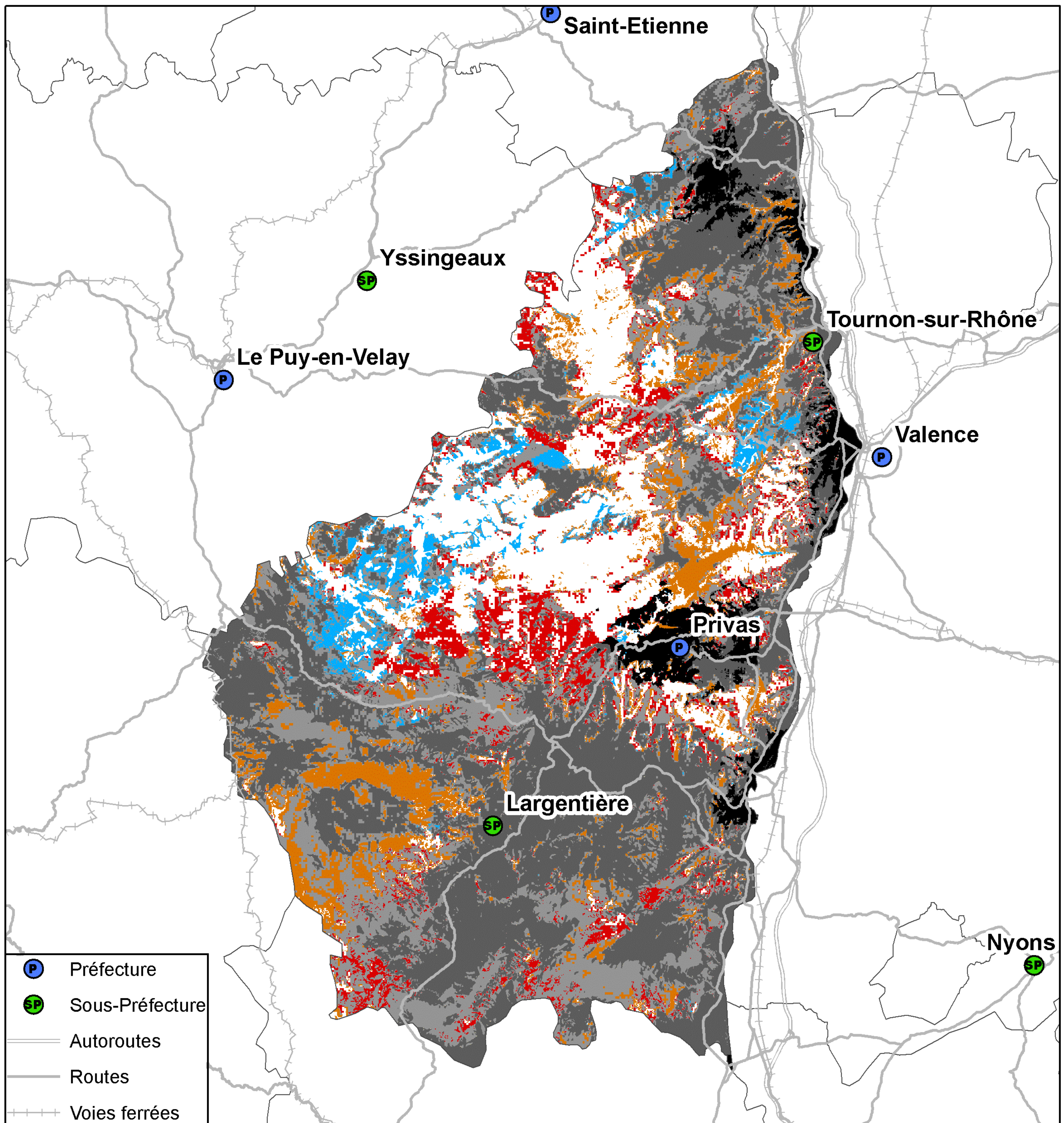


## Couverture 2G du département de l'Ardèche (07)





## Couverture 3G du département de l'Ardèche (07)



- P Préfecture
- SP Sous-Préfecture
- Autoroutes
- Routes
- - - Voies ferrées

- 4 réseaux mobiles 3G
- 3 réseaux mobiles 3G
- 2 réseaux mobiles 3G
- Réseau mobile 3G d'Orange France seul
- Réseau mobile 3G de SFR seul
- Réseau mobile 3G de Bouygues Telecom seul
- Pas de réseau mobile 3G

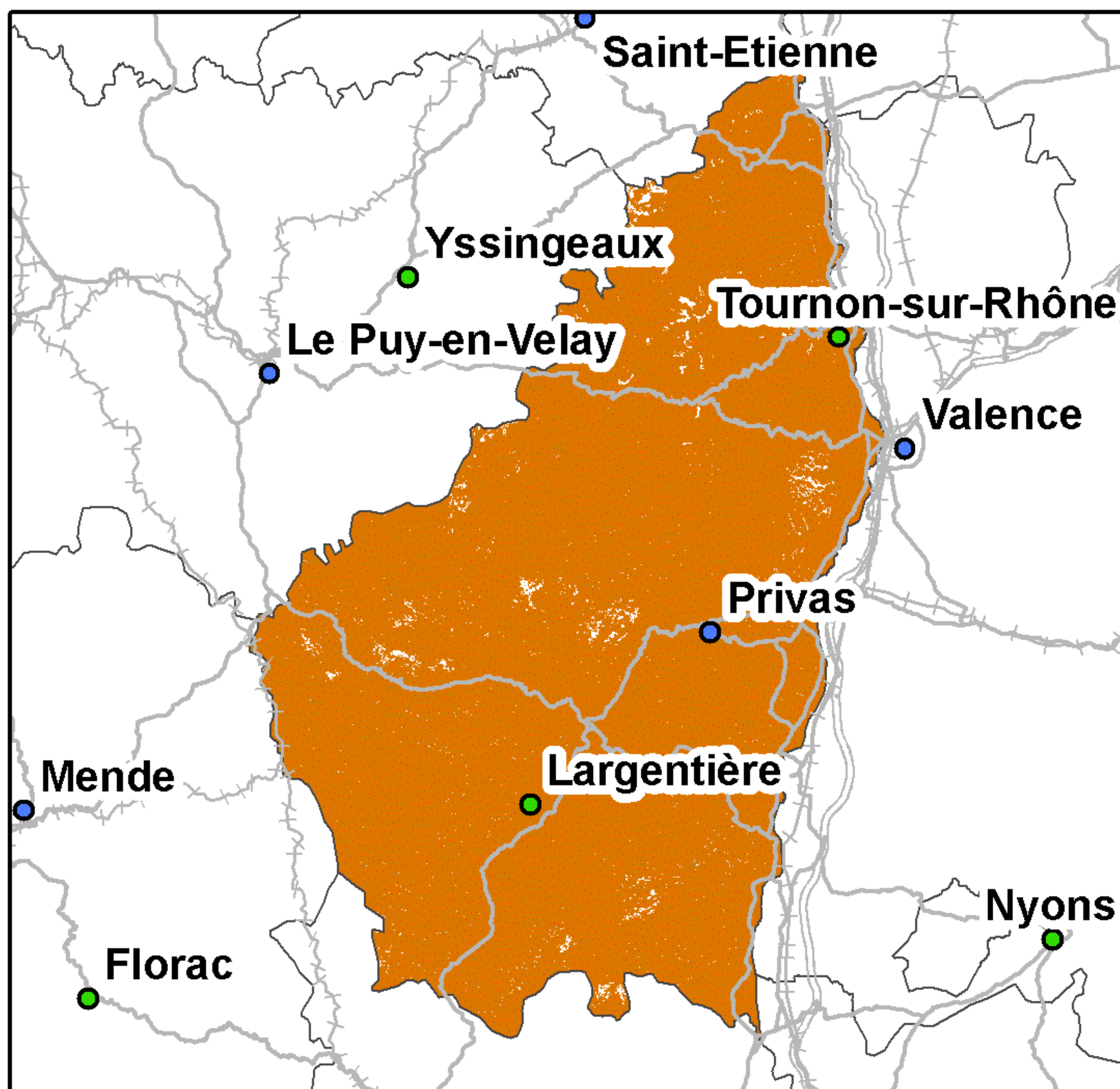
Kilomètres  
0 3,5 7 14 21

Taux de population du département sans réseau 3G : 4,14%  
Taux de surface du département sans réseau 3G : 16,8%



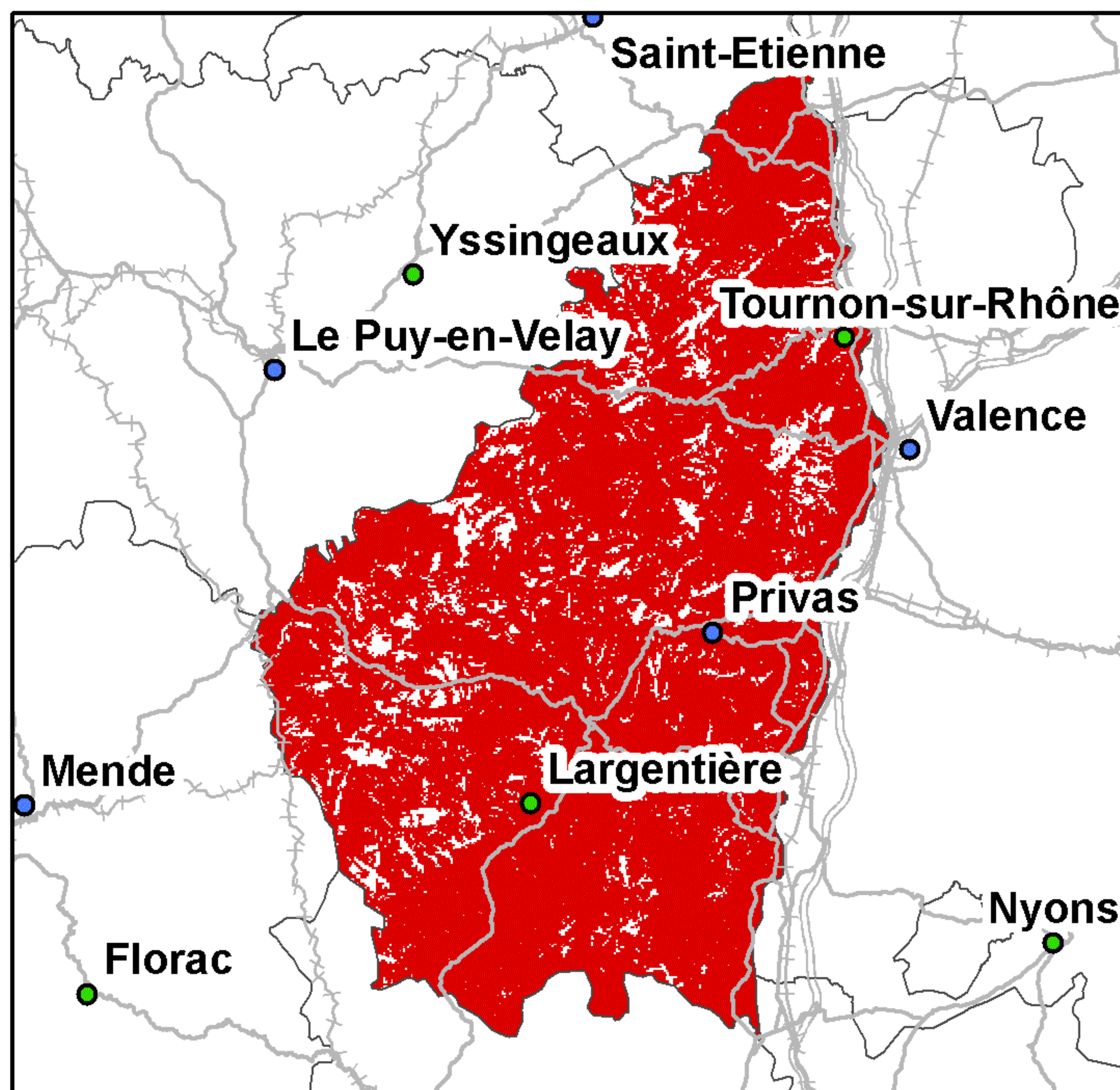
## Couverture 2G du département de l'Ardèche (07)

### Orange France



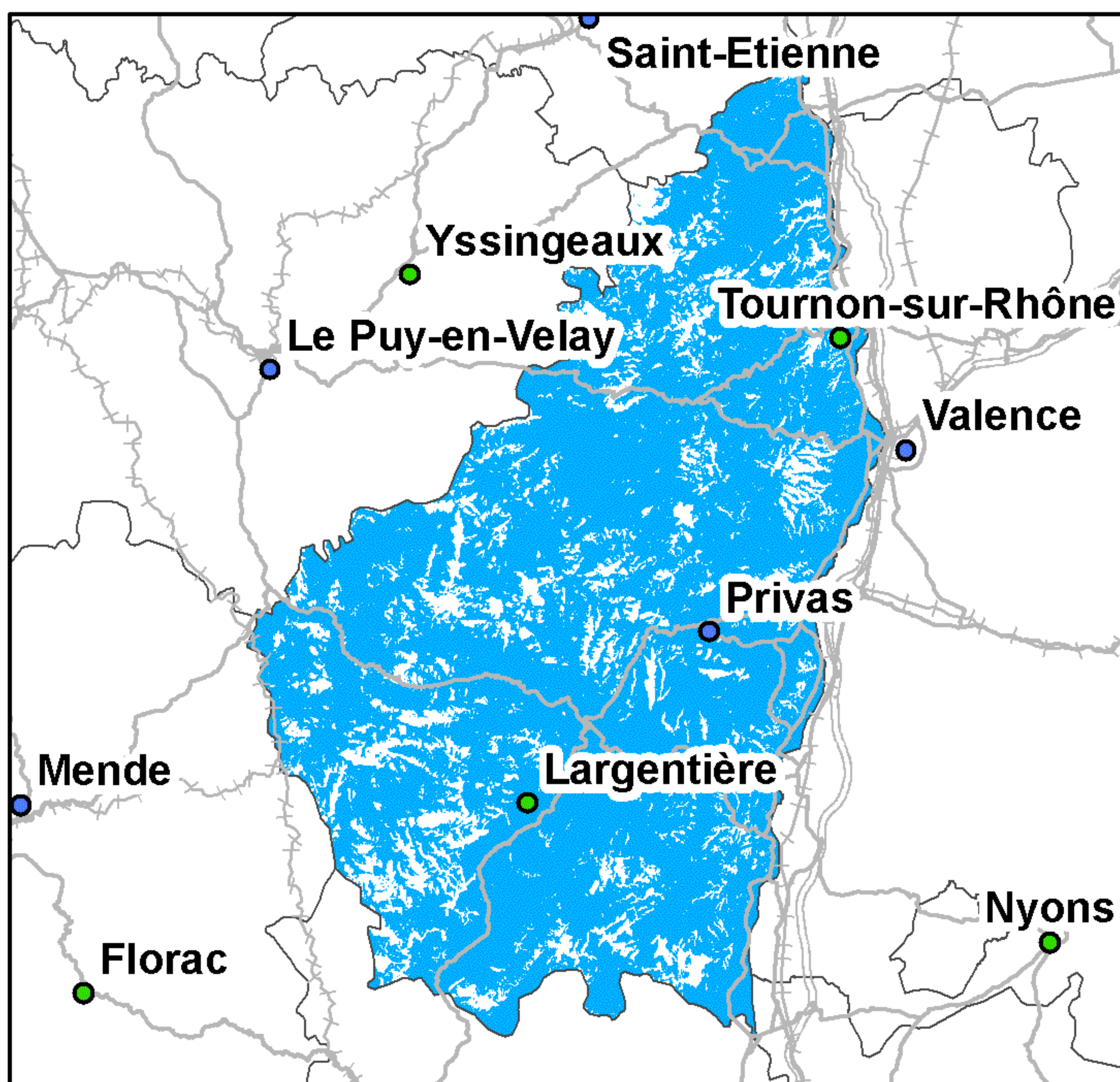
Taux de couverture surfacique : 98,89%  
Taux de couverture en population : 99,8%

### SFR



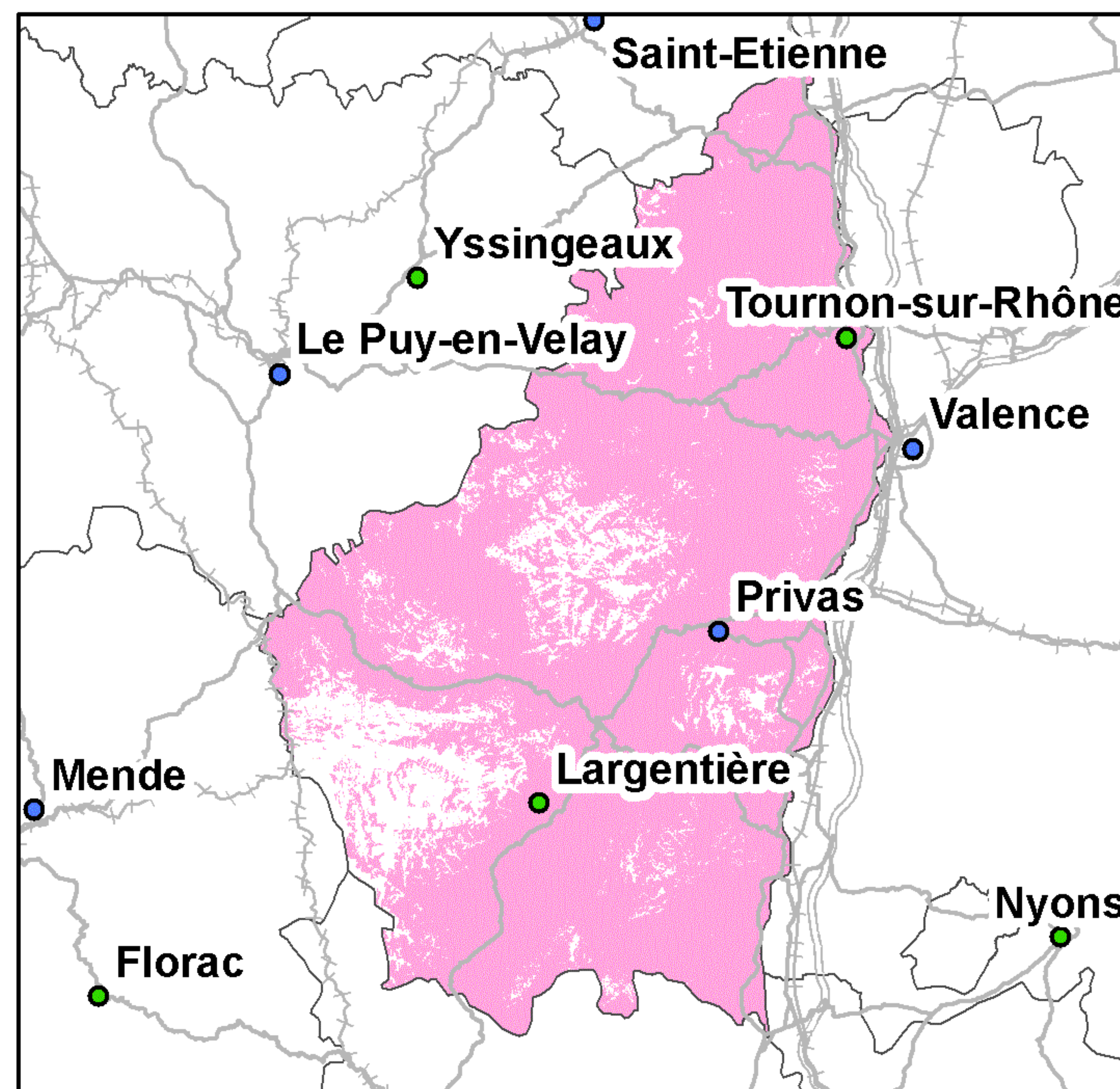
Taux de couverture surfacique : 90,5%  
Taux de couverture en population : 98,36%

### Bouygues Telecom



Taux de couverture surfacique : 84,54%  
Taux de couverture en population : 97,49%

### Free Mobile



Taux de couverture surfacique : 87,01%  
Taux de couverture en population : 97,47%

Kilomètres  
0 5 10 20 30

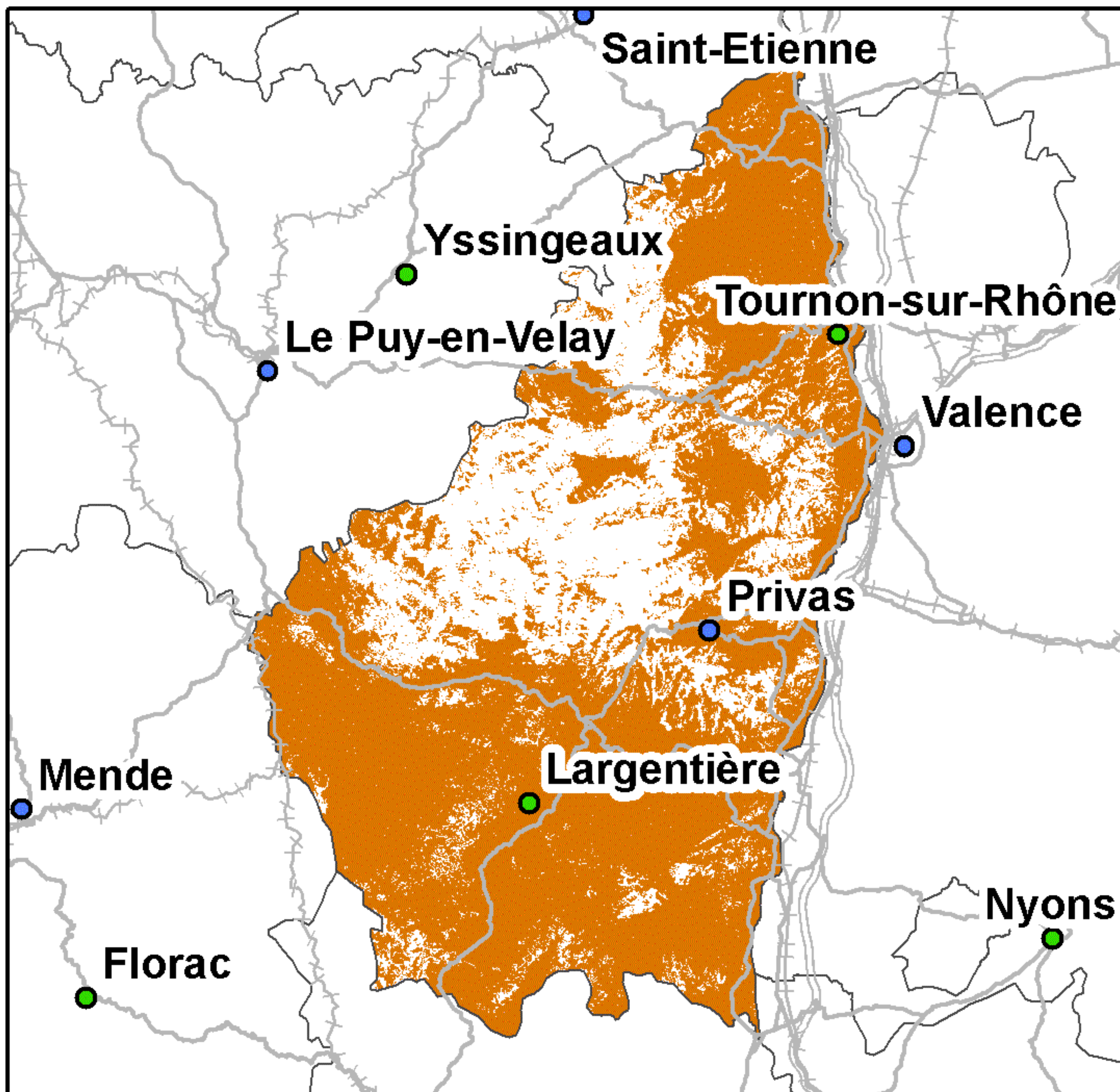
● Préfecture      — Autoroutes      ++++ Voies ferrées  
● Sous-Préfecture      — Routes

La légende de ces cartes figure en page 1



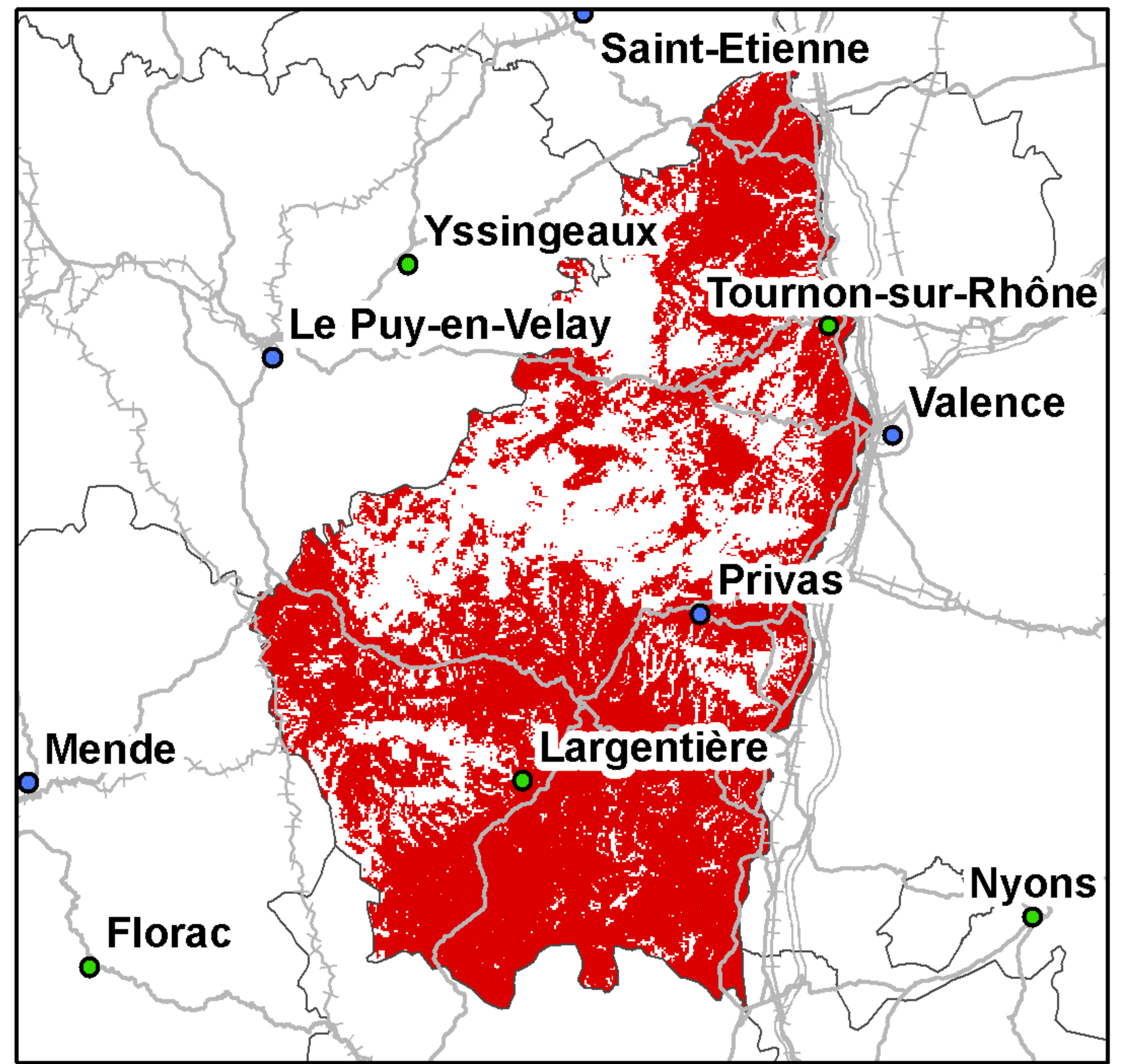
## Couverture 3G du département de l'Ardèche (07)

### Orange France



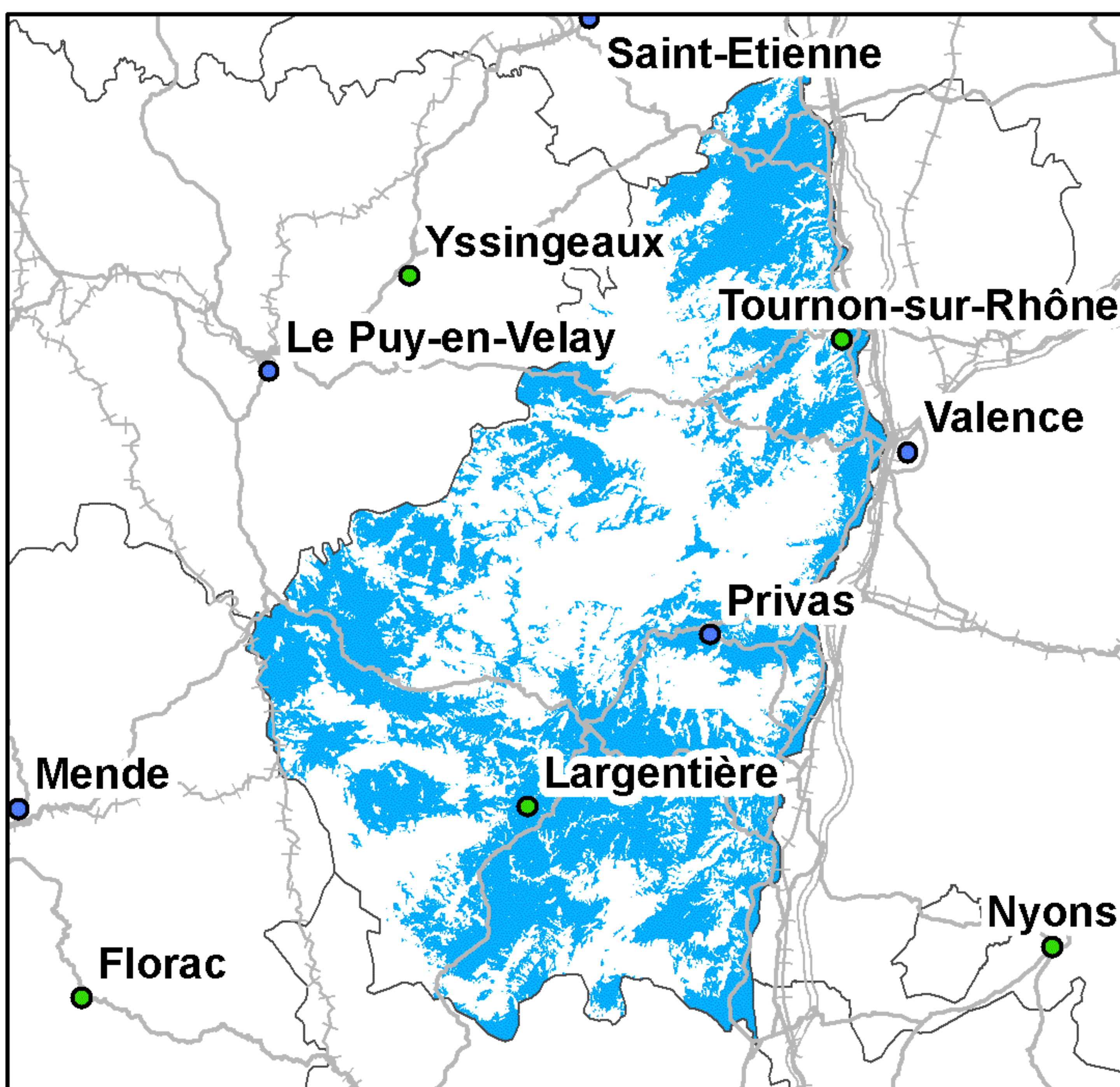
Taux de couverture surfacique : 71,29%  
Taux de couverture en population : 92,5%

### SFR



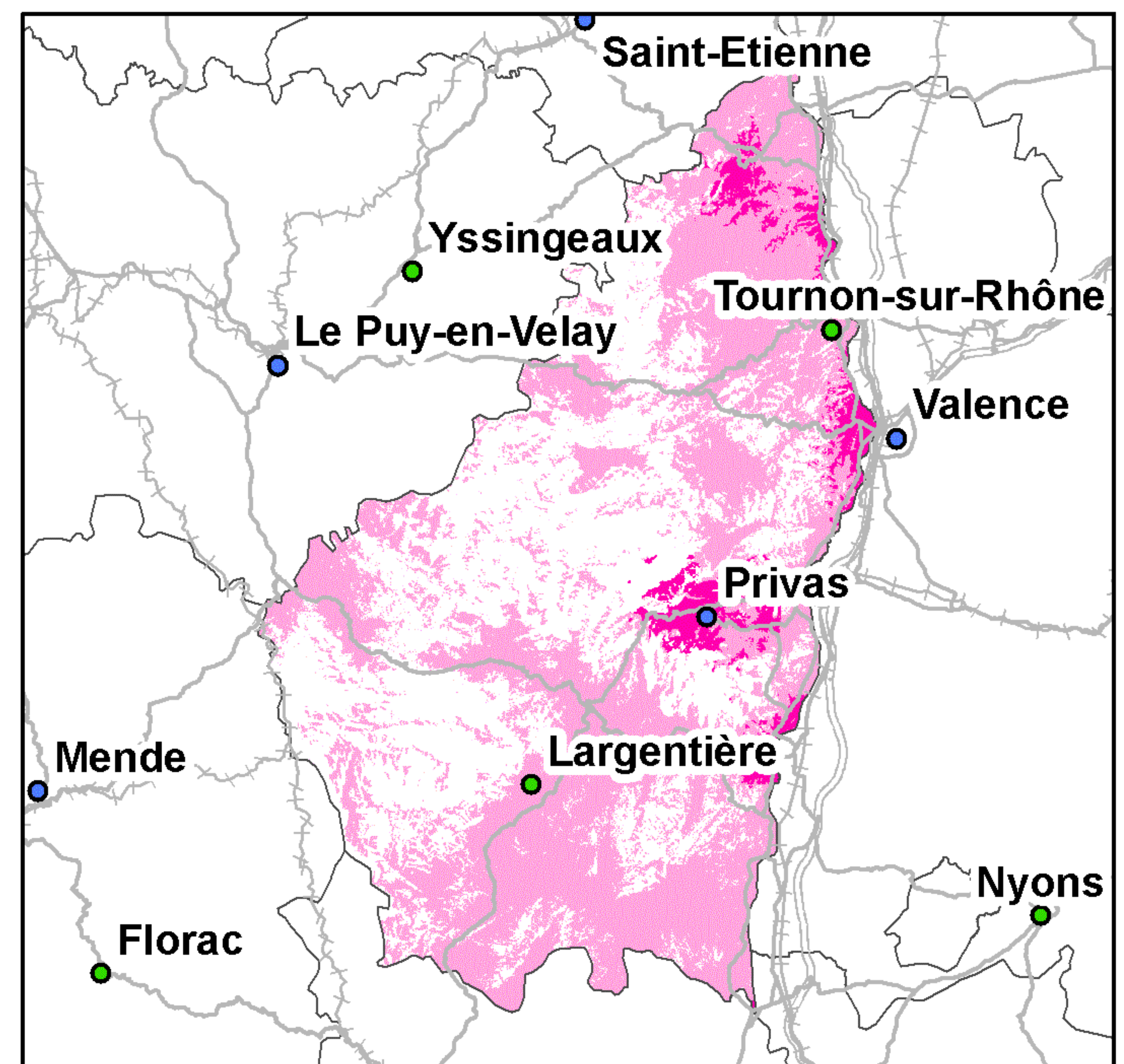
Taux de couverture surfacique : 68,06%  
Taux de couverture en population : 91,19%

### Bouygues Telecom



Taux de couverture surfacique : 47,86%  
Taux de couverture en population : 79,41%

### Free Mobile



Taux de couverture surfacique : 57,19%  
Taux de couverture surfacique en propre : 4,63%  
Taux de couverture en population : 89,21%  
Taux de couverture en population en propre : 24,23%

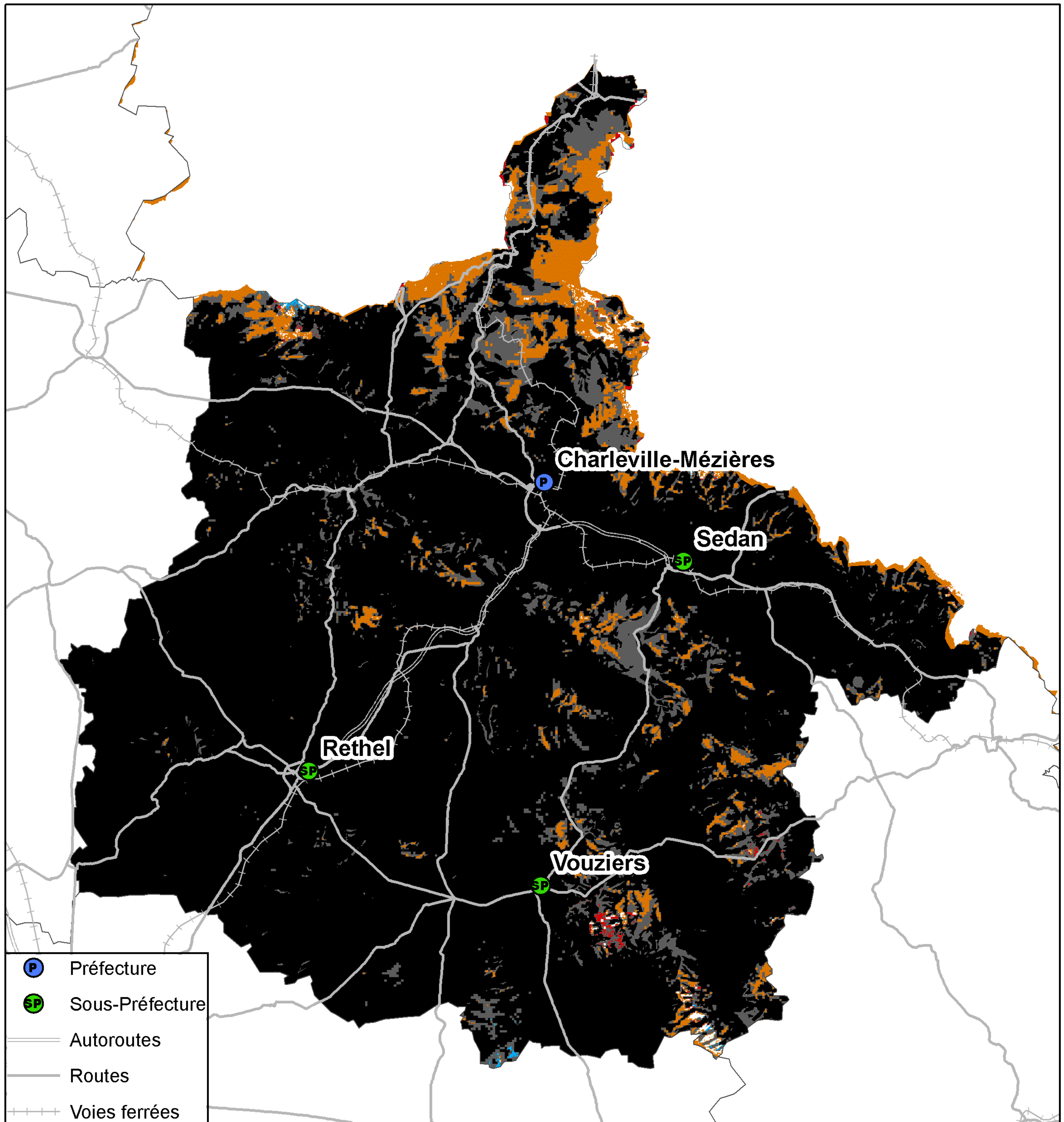
0 5 10 20 30 Kilomètres

● Préfecture      — Autoroutes      ++++ Voies ferrées  
● Sous-Préfecture      — Routes

La légende de ces cartes figure en page 1



## Couverture 2G du département des Ardennes (08)



- P Préfecture
- SP Sous-Préfecture
- Autoroutes
- Routes
- +++ Voies ferrées

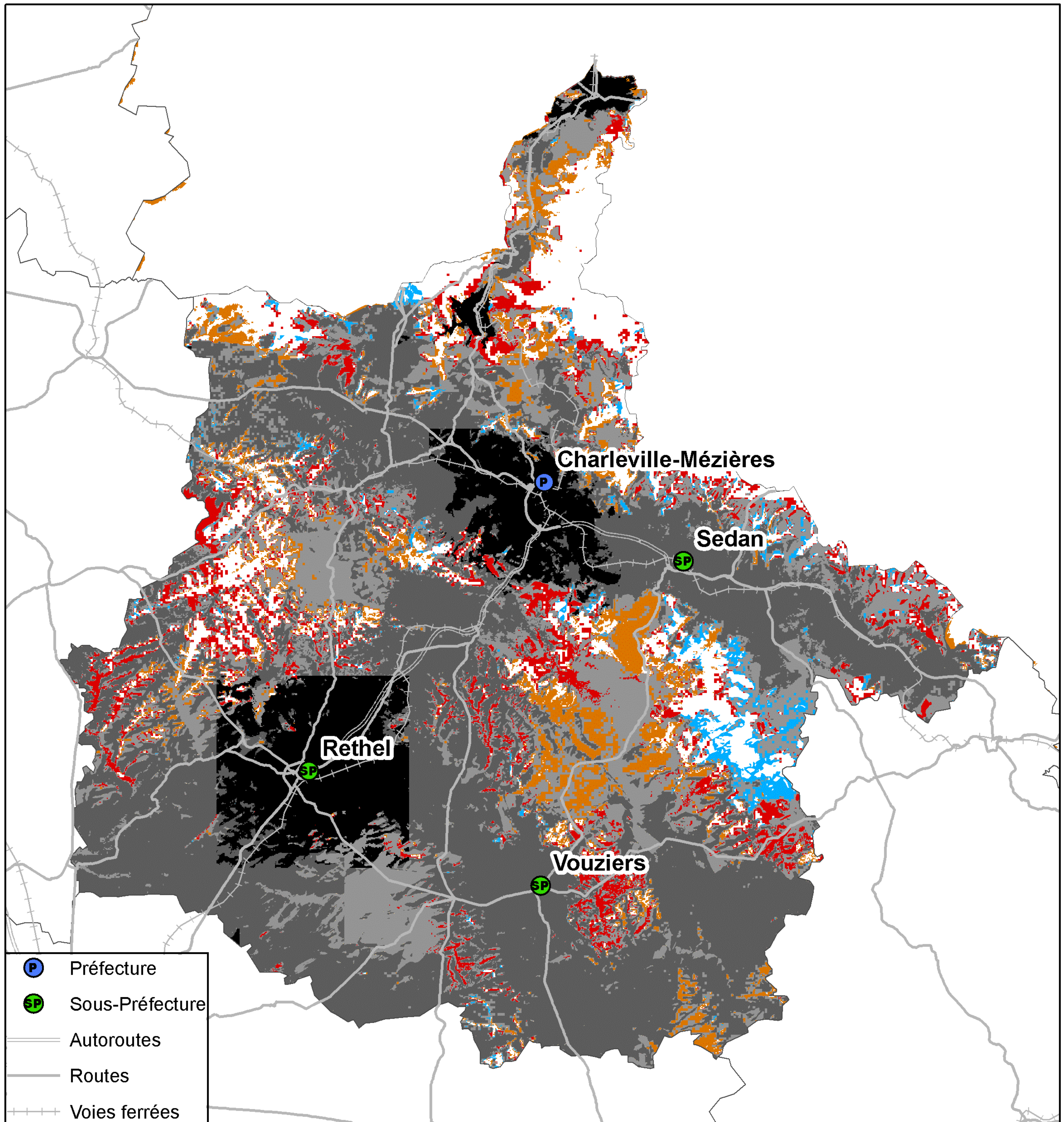
- 3 réseaux mobiles 2G
- 2 réseaux mobiles 2G
- Réseau mobile 2G d'Orange France seul
- Réseau mobile 2G de SFR seul
- Réseau mobile 2G de Bouygues Telecom seul
- Pas de réseau mobile 2G

Kilomètres  
0 3 6 12 18

Taux de population du département sans réseau 2G : 0%  
Taux de surface du département sans réseau 2G : 0,35%



## Couverture 3G du département des Ardennes (08)



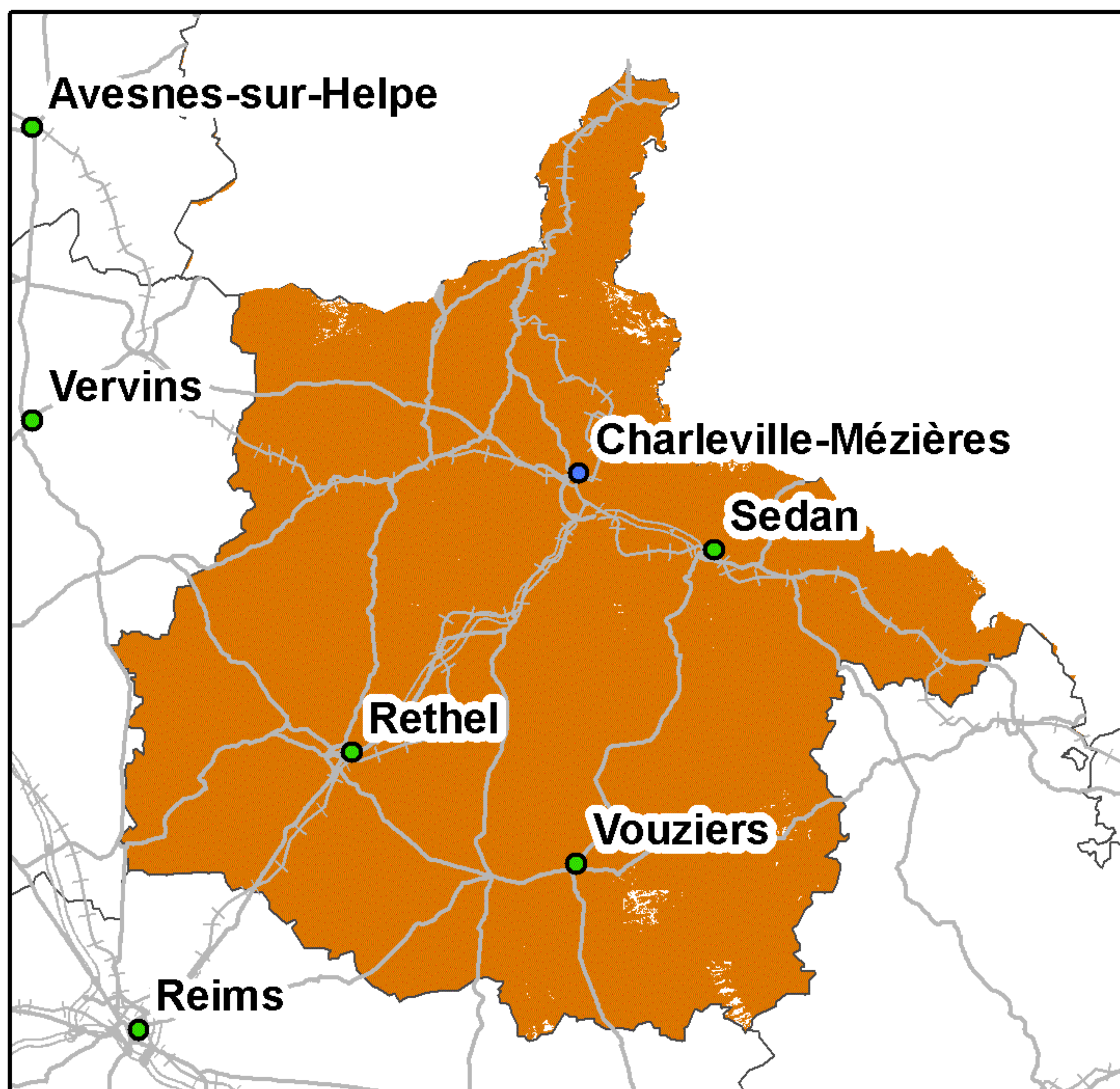
Kilomètres  
0 3 6 12 18

Taux de population du département sans réseau 3G : 1,77%  
Taux de surface du département sans réseau 3G : 9,43%



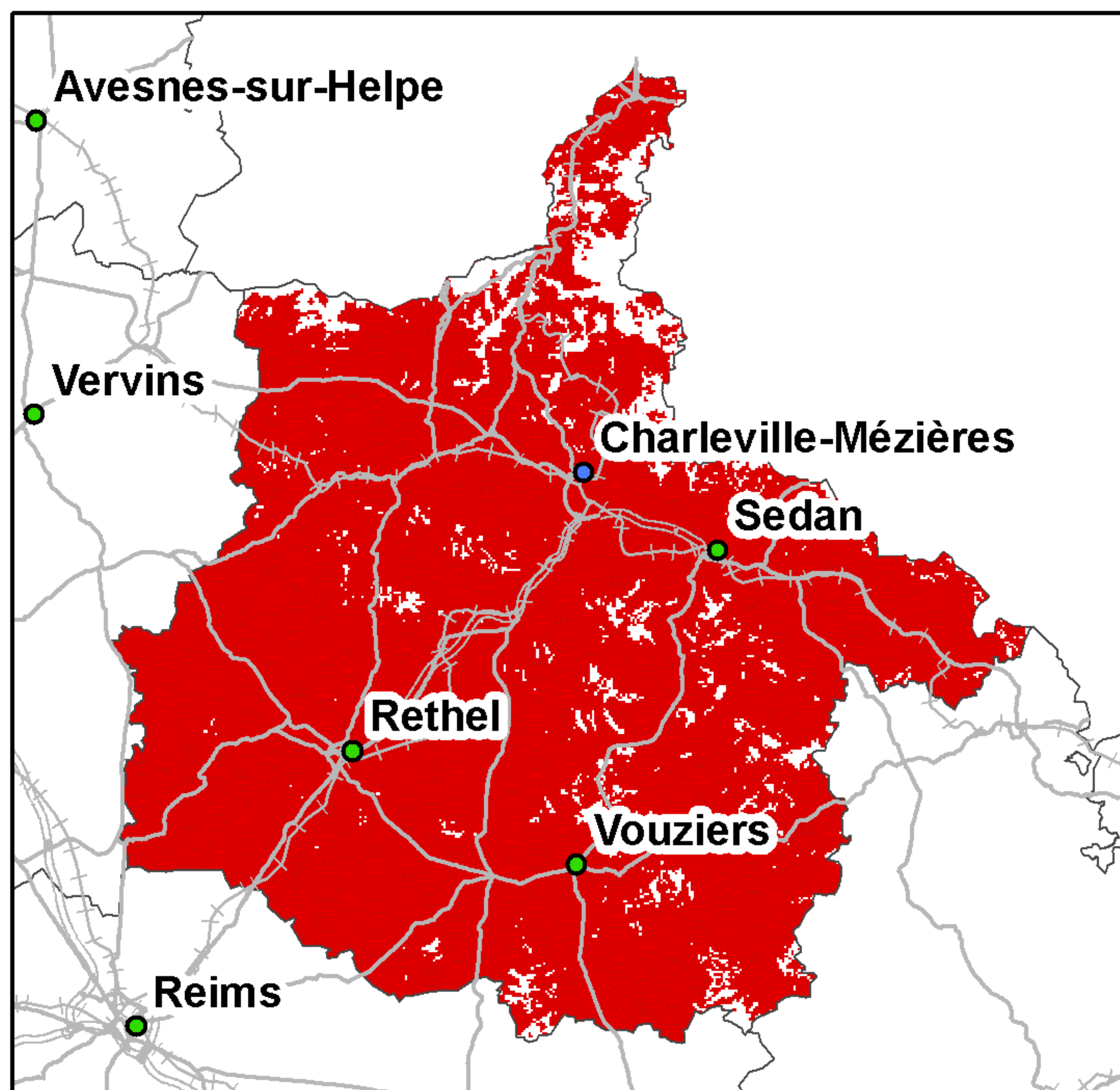
## Couverture 2G du département des Ardennes (08)

### Orange France



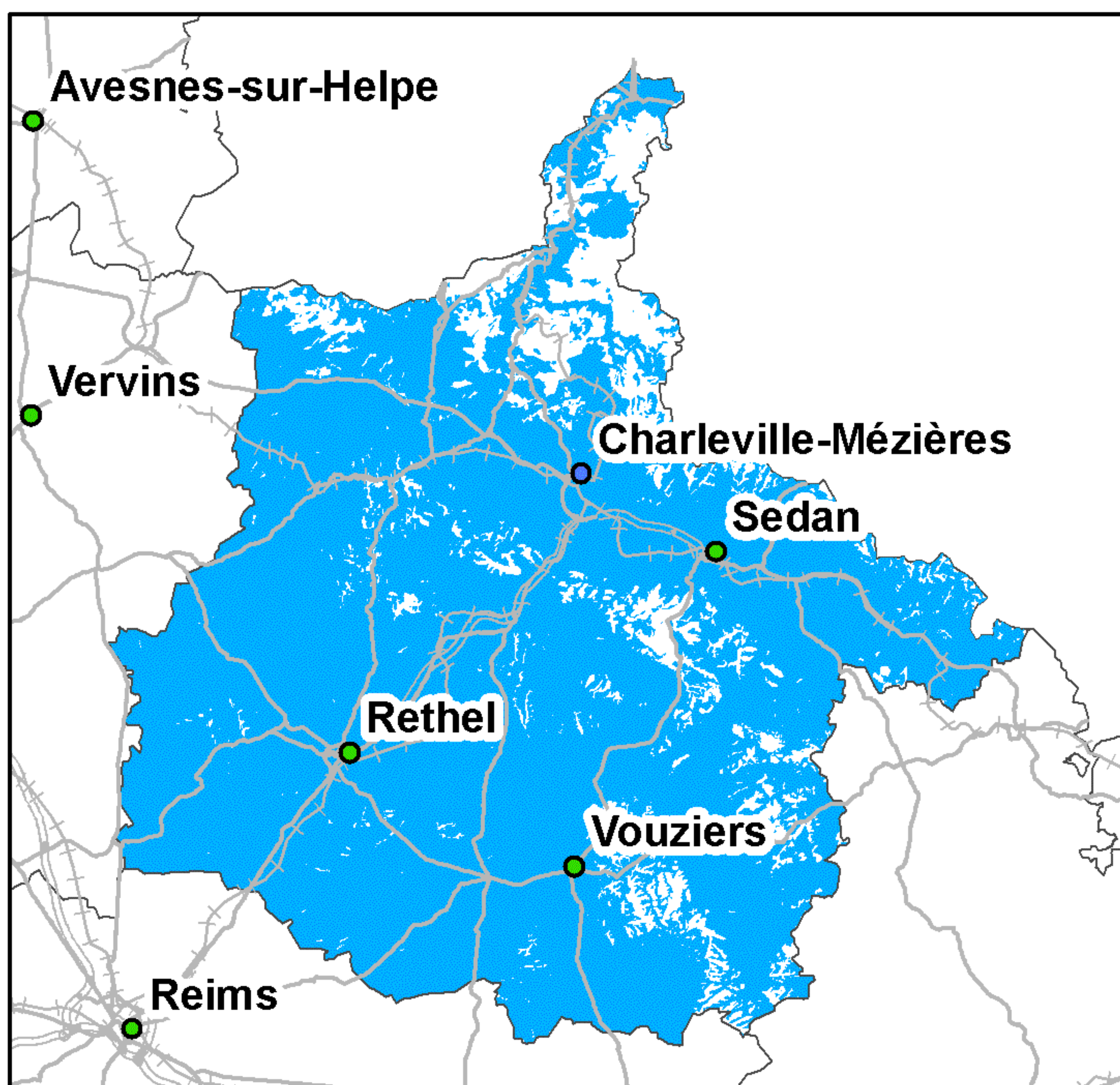
Taux de couverture surfacique : 99,39%  
Taux de couverture en population : 99,94%

### SFR



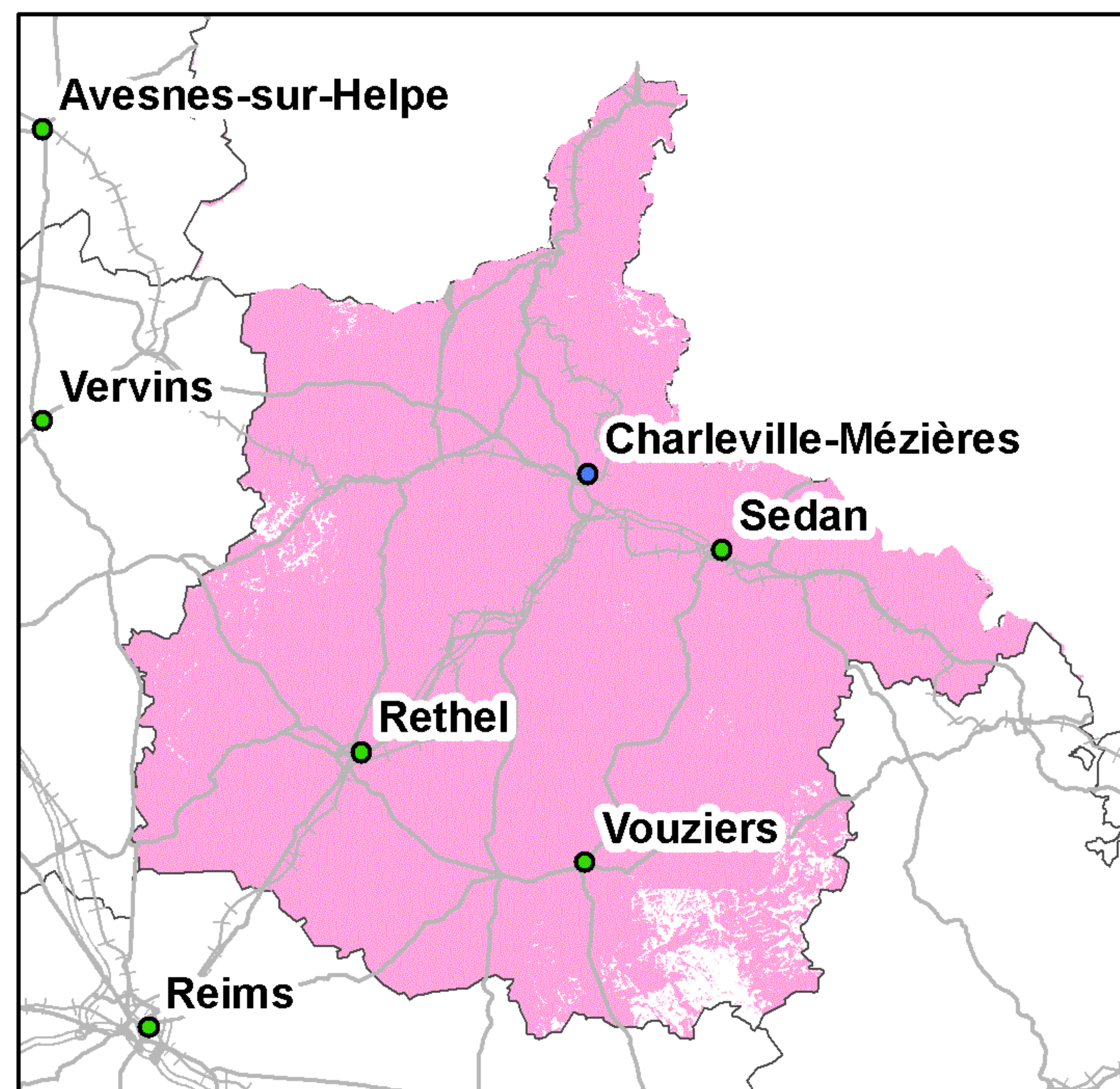
Taux de couverture surfacique : 92,93%  
Taux de couverture en population : 98,04%

### Bouygues Telecom



Taux de couverture surfacique : 89,16%  
Taux de couverture en population : 95,58%

### Free Mobile



Taux de couverture surfacique : 96,48%  
Taux de couverture en population : 99,3%

Kilomètres  
0 5 10 20 30

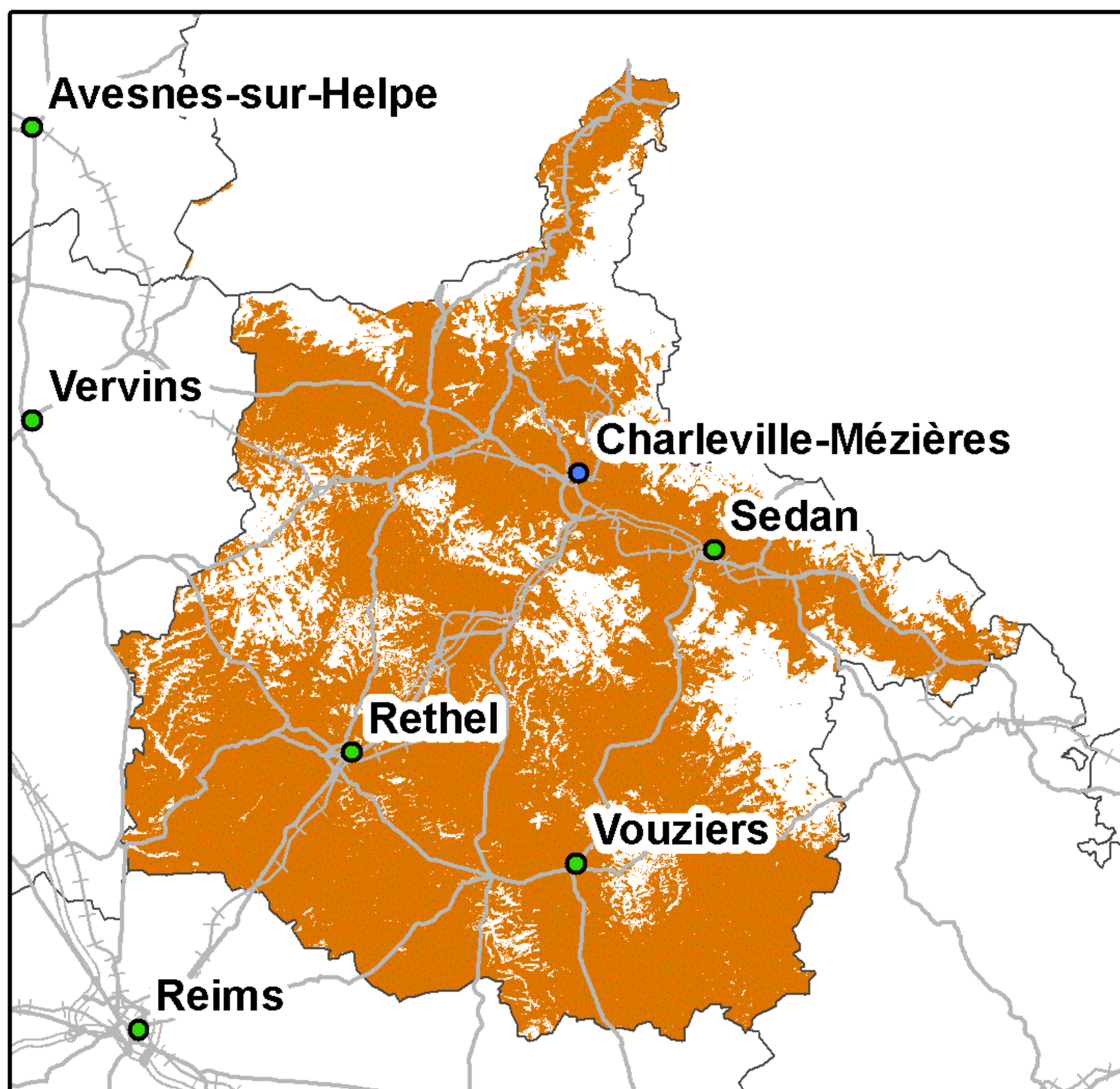
● Préfecture      — Autoroutes      +++ Voies ferrées  
● Sous-Préfecture      — Routes

La légende de ces cartes figure en page 1



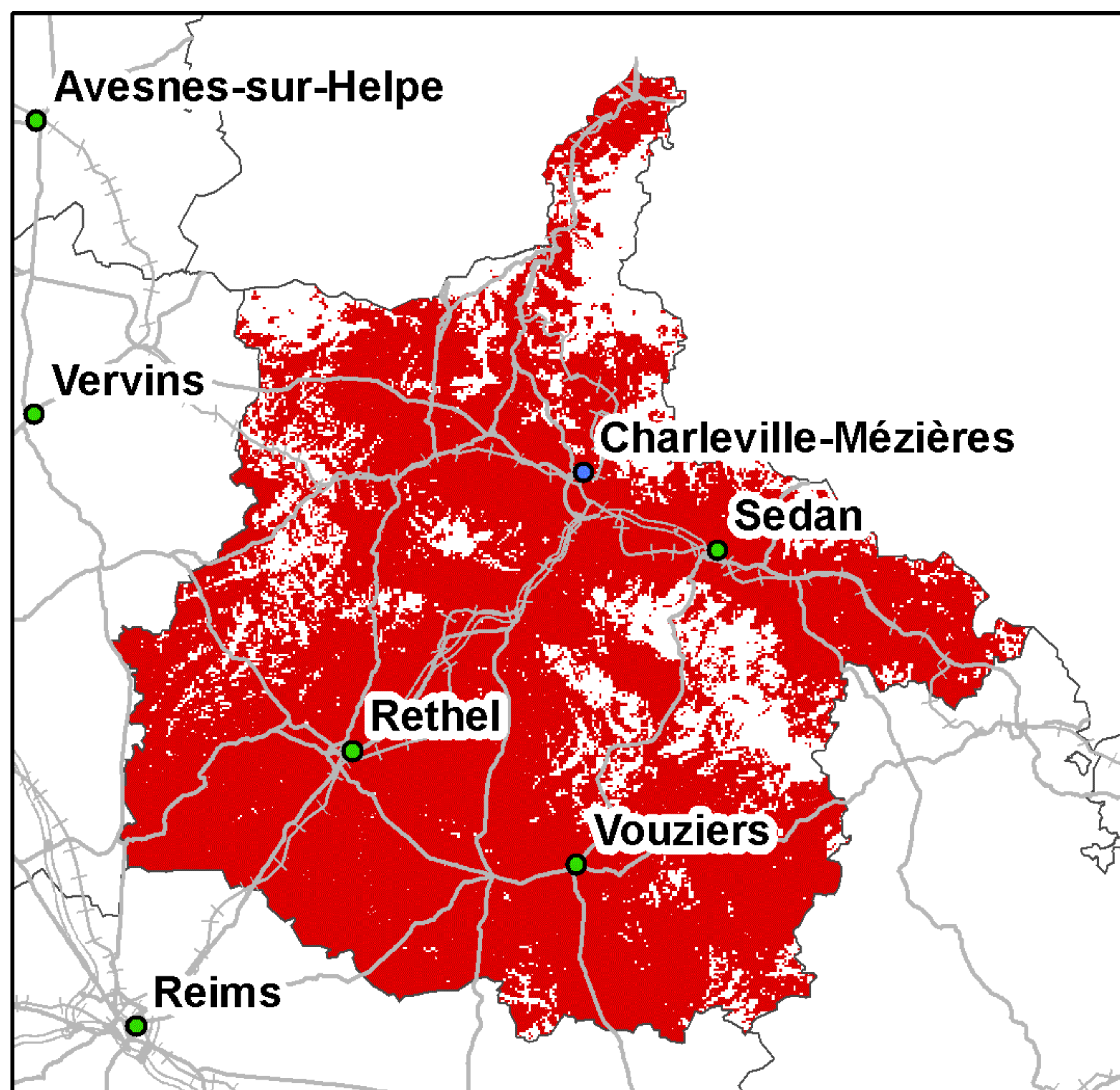
## Couverture 3G du département des Ardennes (08)

### Orange France



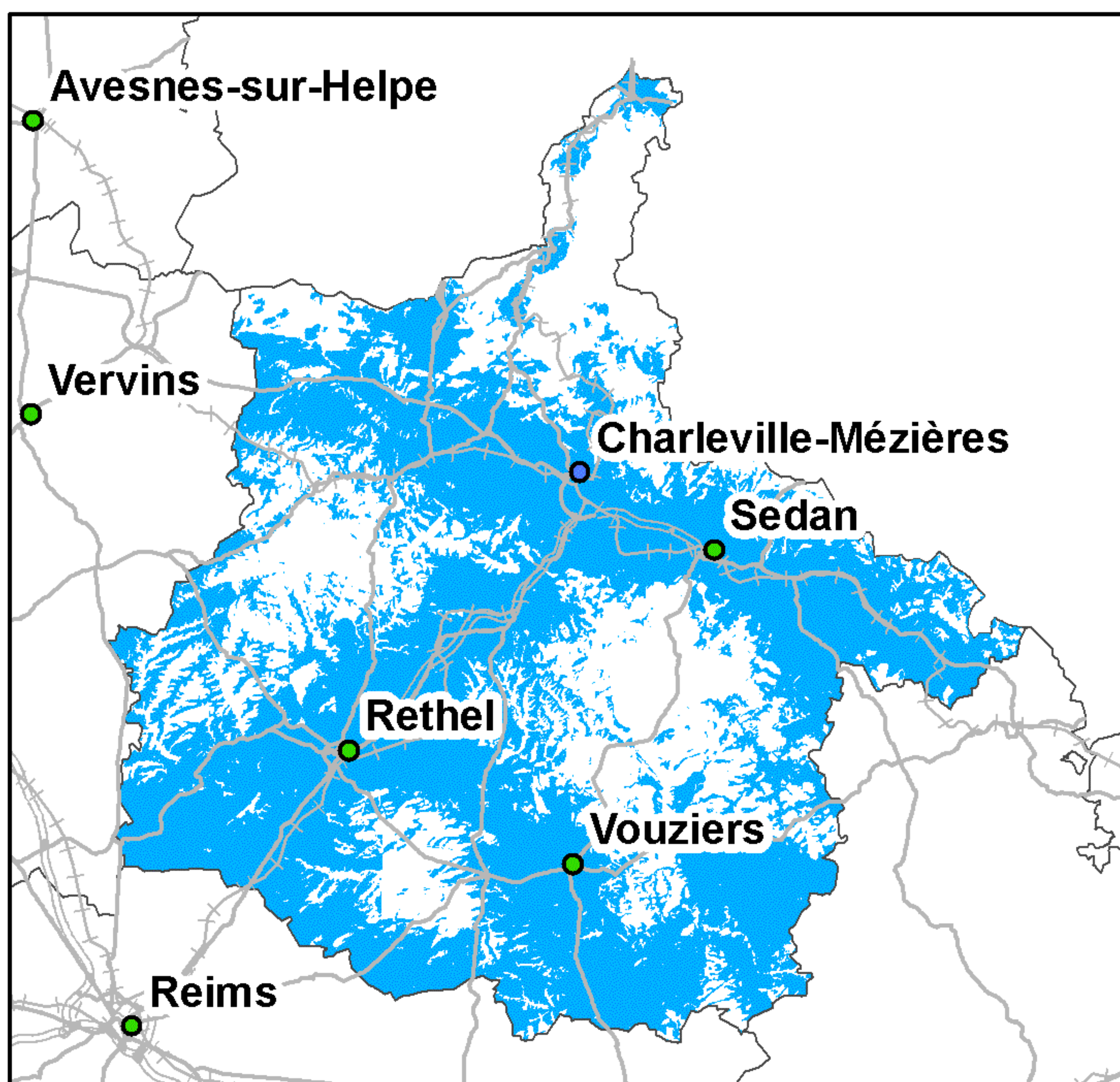
Taux de couverture surfacique : 75,76%  
Taux de couverture en population : 89,64%

### SFR



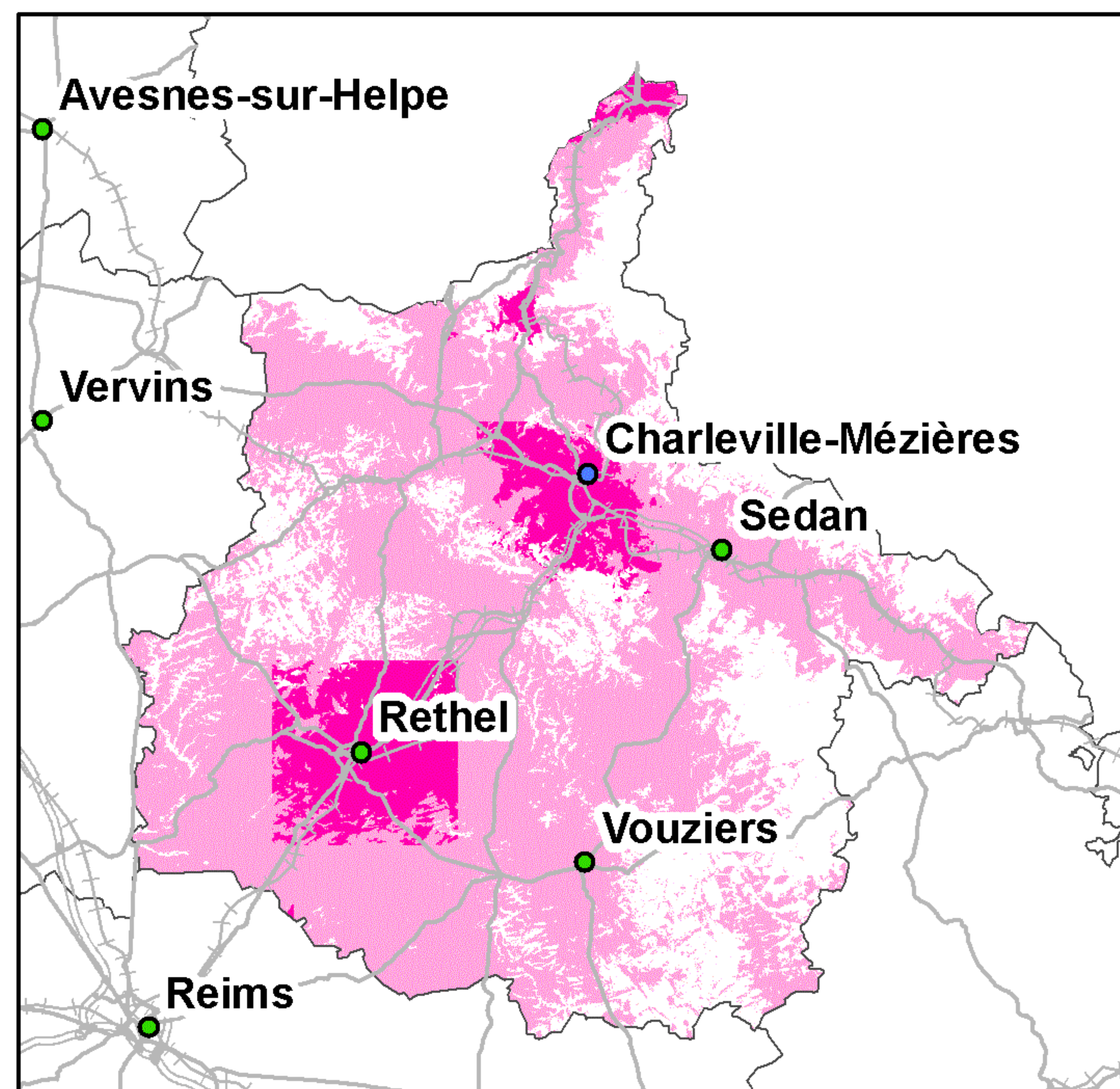
Taux de couverture surfacique : 81,61%  
Taux de couverture en population : 94,38%

### Bouygues Telecom



Taux de couverture surfacique : 64,1%  
Taux de couverture en population : 85,94%

### Free Mobile



Taux de couverture surfacique : 70,13%  
Taux de couverture surfacique en propre : 10,25%  
Taux de couverture en population : 88,41%  
Taux de couverture en population en propre : 36,71%

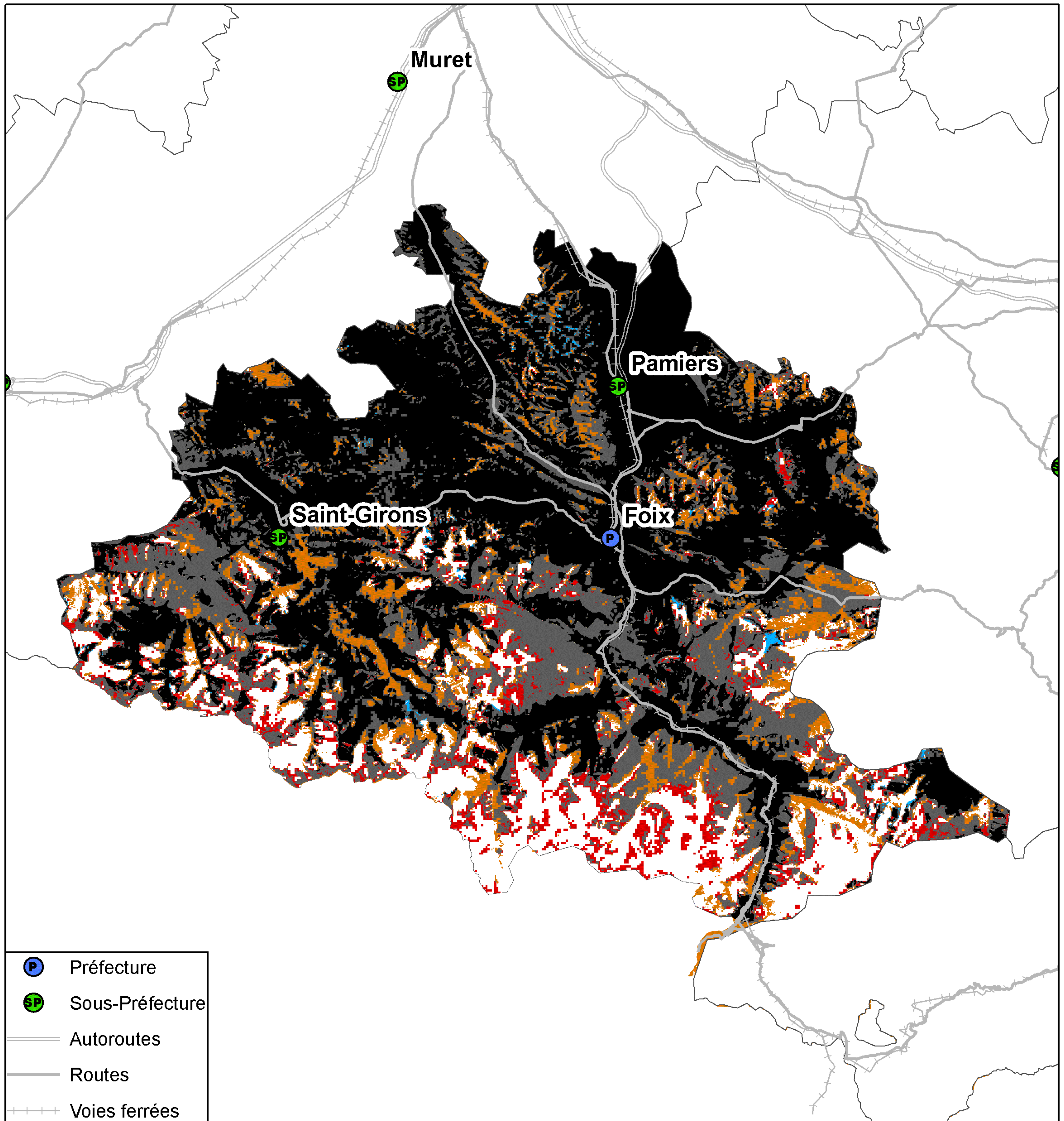
0 5 10 20 30 Kilomètres

● Préfecture      — Autoroutes      ++++ Voies ferrées  
● Sous-Préfecture      — Routes

La légende de ces cartes figure en page 1



## Couverture 2G du département de l'Ariège (09)



- P Préfecture
- SP Sous-Préfecture
- Autoroutes
- Routes
- ++++ Voies ferrées

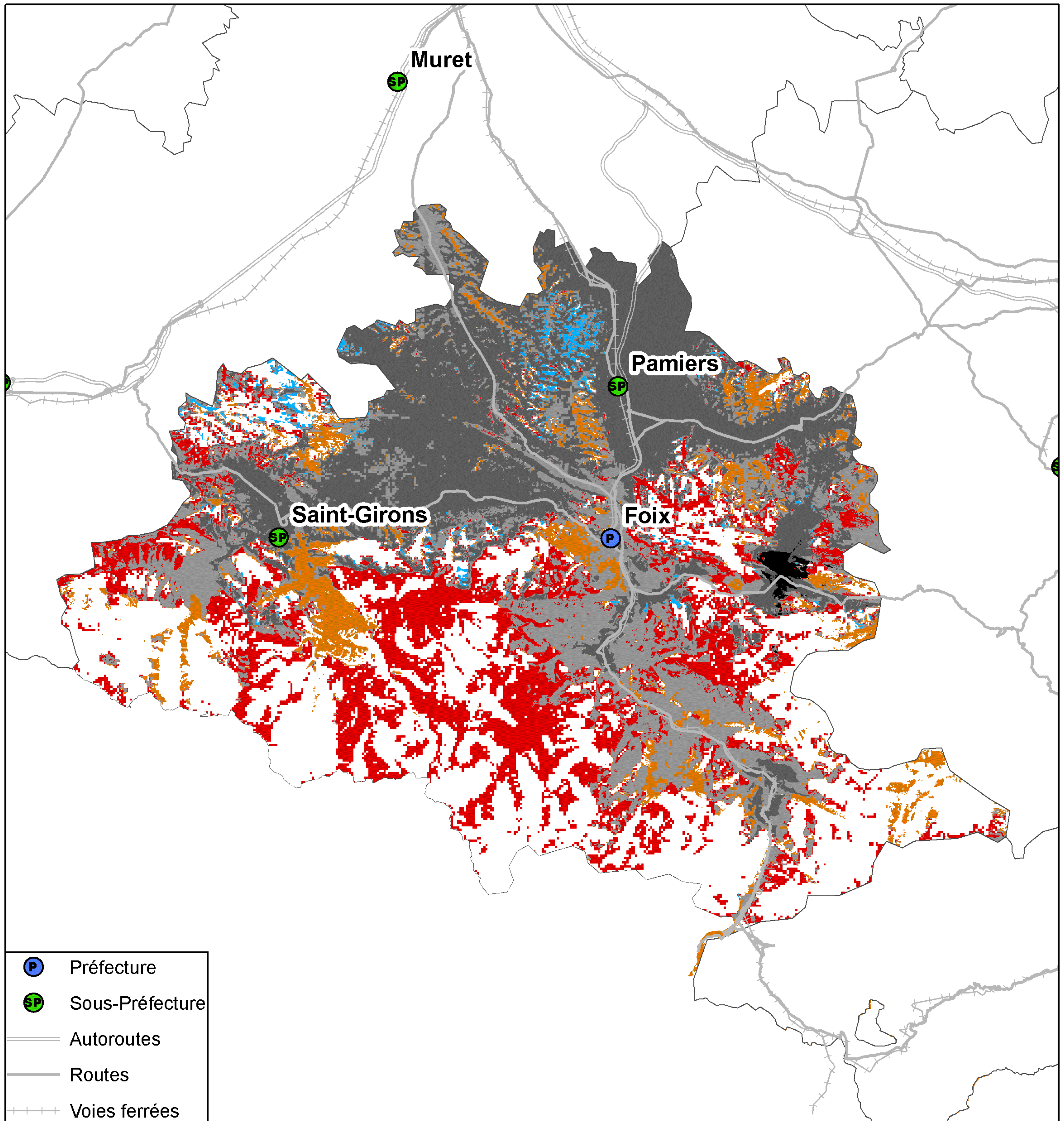
- 3 réseaux mobiles 2G
- 2 réseaux mobiles 2G
- Réseau mobile 2G d'Orange France seul
- Réseau mobile 2G de SFR seul
- Réseau mobile 2G de Bouygues Telecom seul
- Pas de réseau mobile 2G

Kilomètres  
0 3,5 7 14 21

Taux de population du département sans réseau 2G : 0,73%  
Taux de surface du département sans réseau 2G : 12,28%



## Couverture 3G du département de l'Ariège (09)



- P Préfecture
- SP Sous-Préfecture
- Autoroutes
- Routes
- +++ Voies ferrées

- 4 réseaux mobiles 3G
- 3 réseaux mobiles 3G
- 2 réseaux mobiles 3G
- Réseau mobile 3G d'Orange France seul
- Réseau mobile 3G de SFR seul
- Réseau mobile 3G de Bouygues Telecom seul
- Pas de réseau mobile 3G

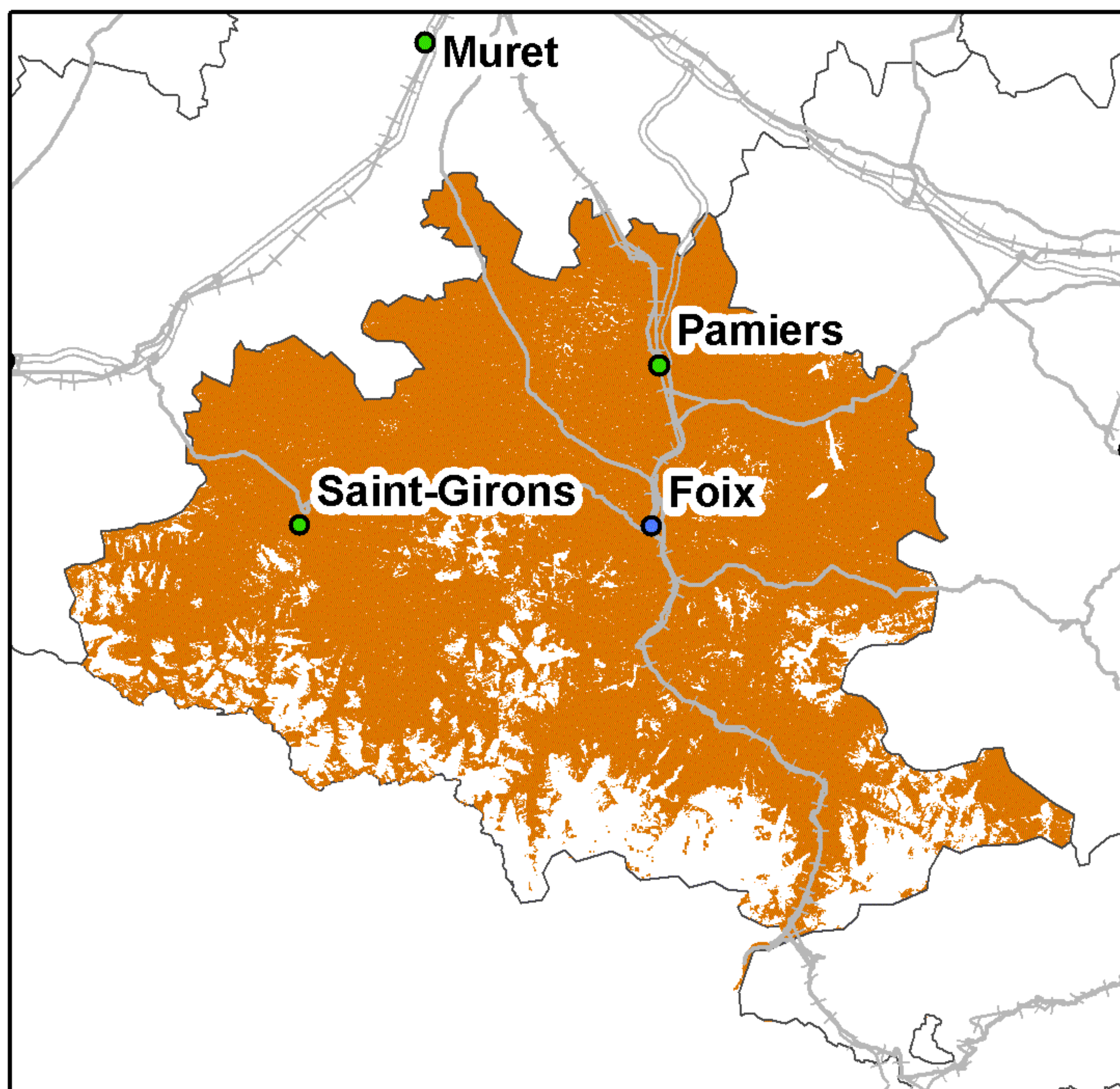
Kilomètres  
0 3,5 7 14 21

Taux de population du département sans réseau 3G : 4,5%  
Taux de surface du département sans réseau 3G : 29,63%



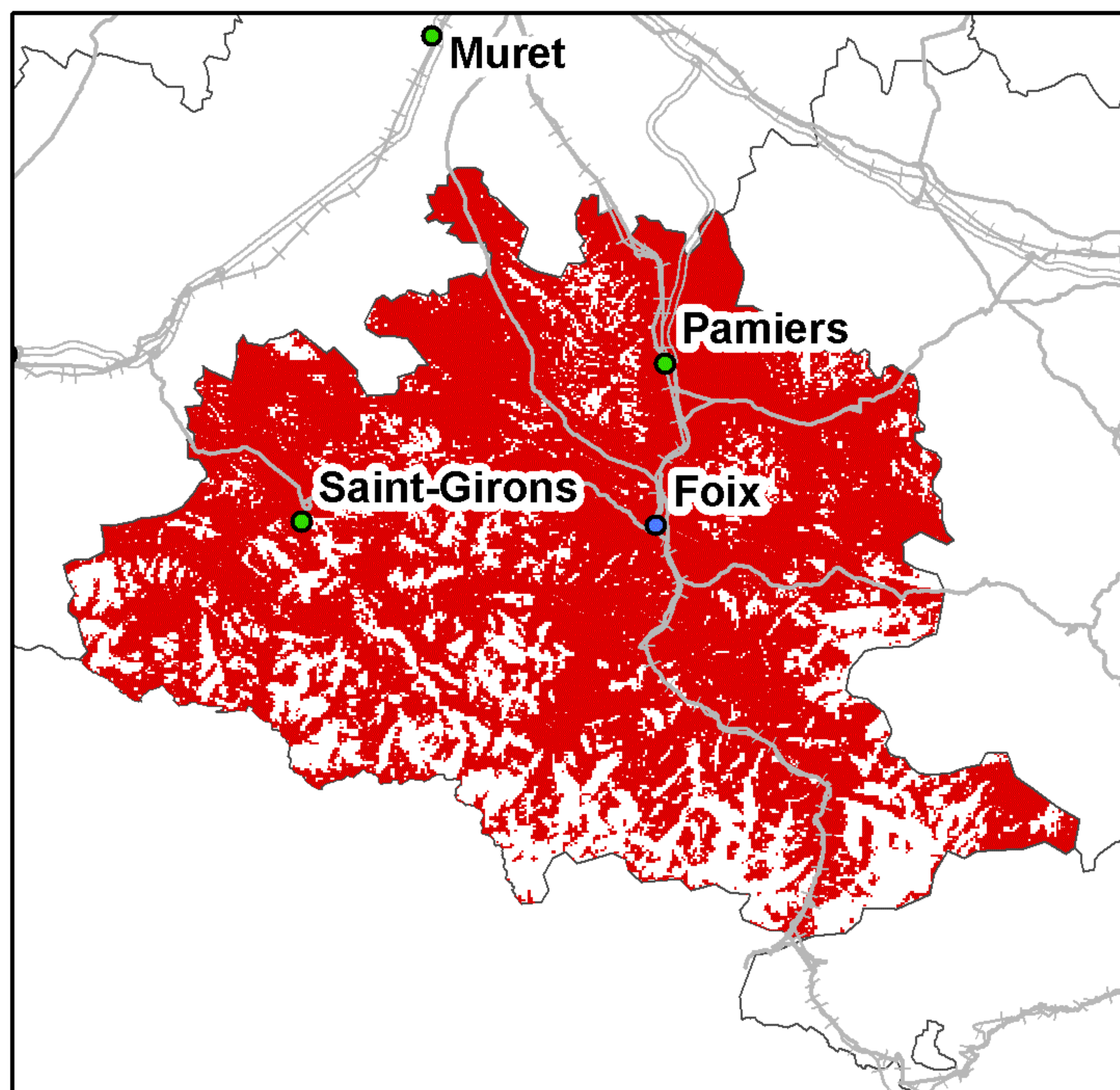
## Couverture 2G du département de l'Ariège (09)

### Orange France



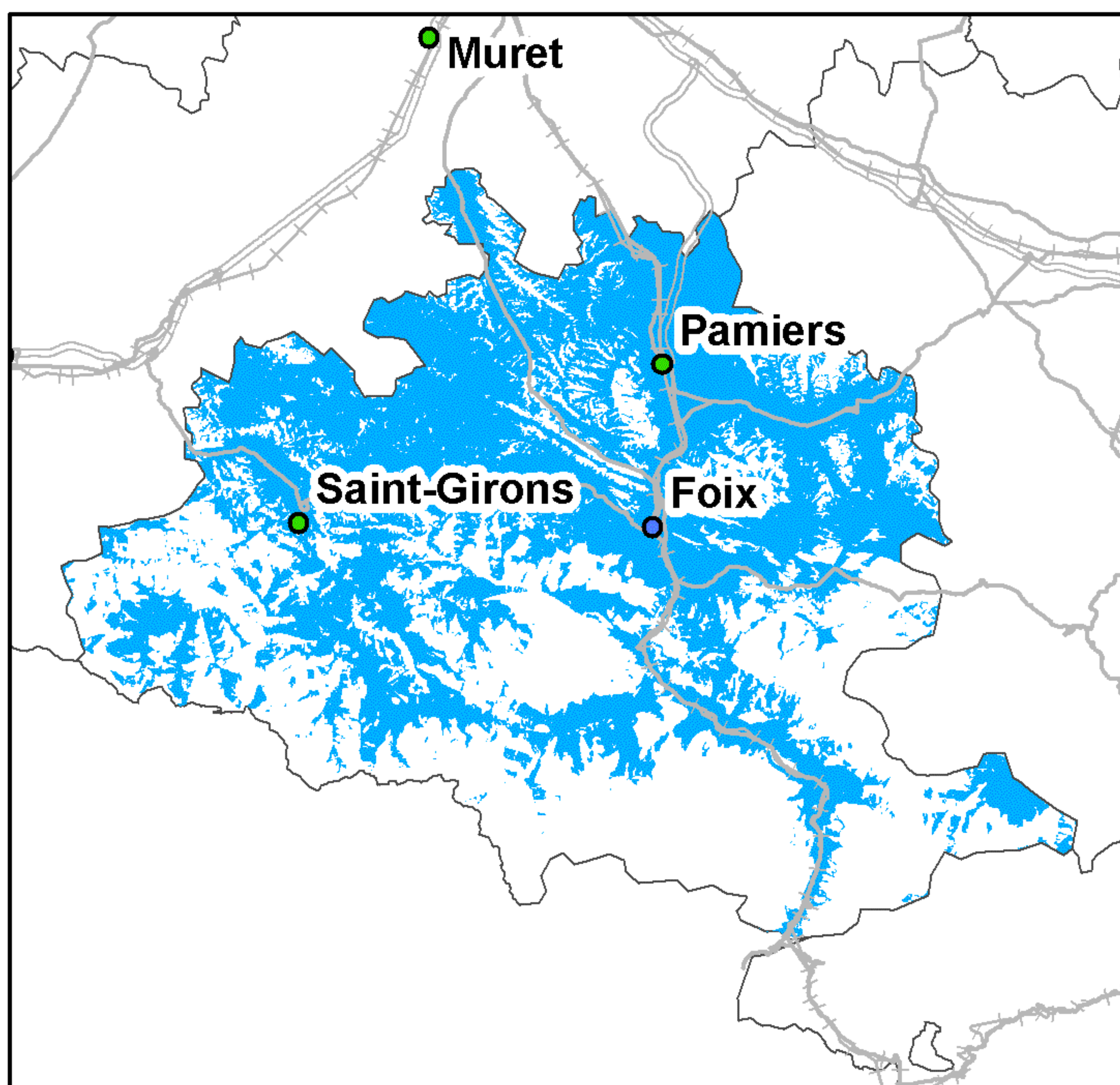
Taux de couverture surfacique : 82,3%  
Taux de couverture en population : 99,01%

### SFR



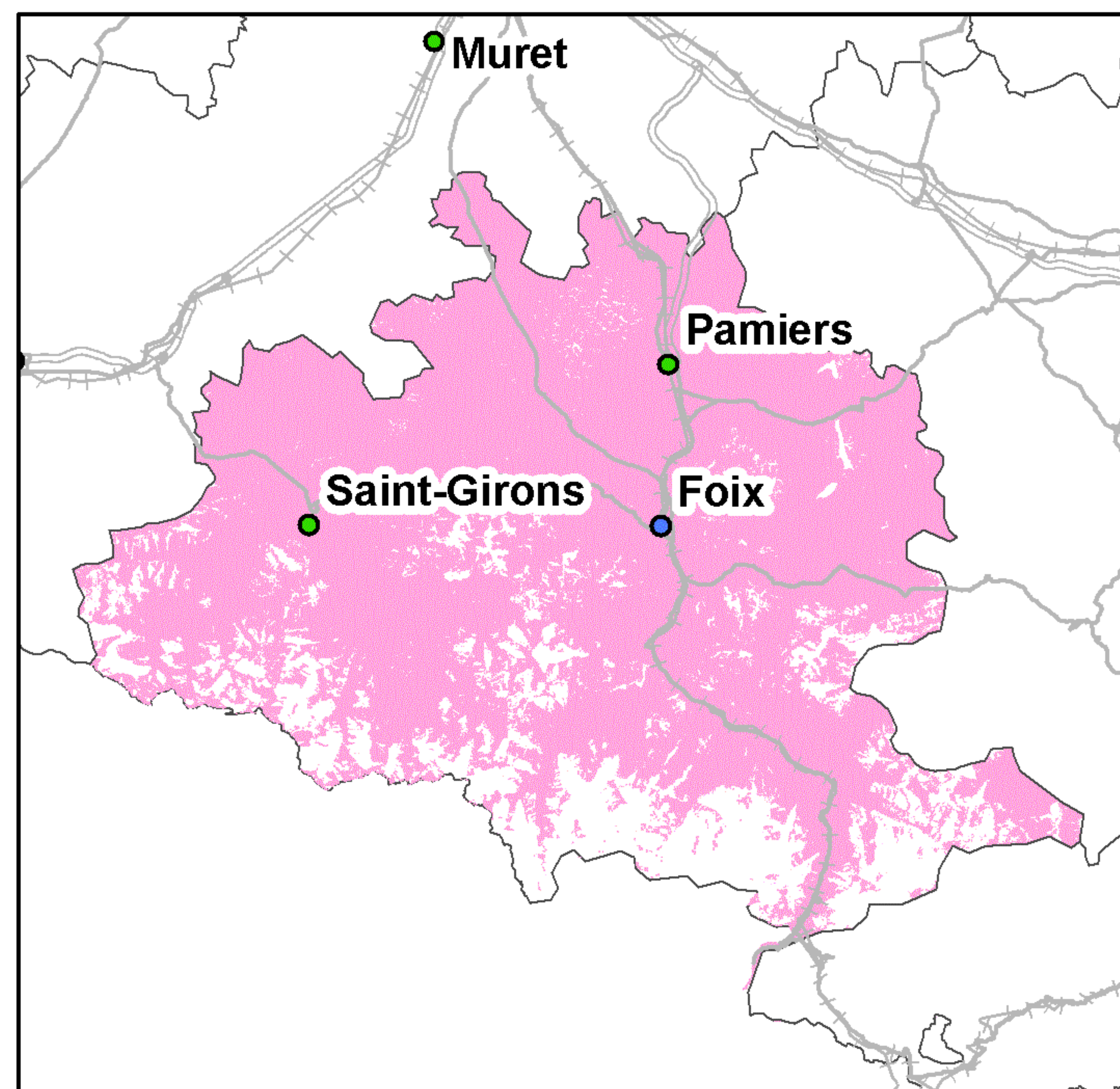
Taux de couverture surfacique : 76,33%  
Taux de couverture en population : 94,31%

### Bouygues Telecom



Taux de couverture surfacique : 53,34%  
Taux de couverture en population : 87,95%

### Free Mobile



Taux de couverture surfacique : 82,23%  
Taux de couverture en population : 99,01%

0 5 10 20 30 Kilomètres

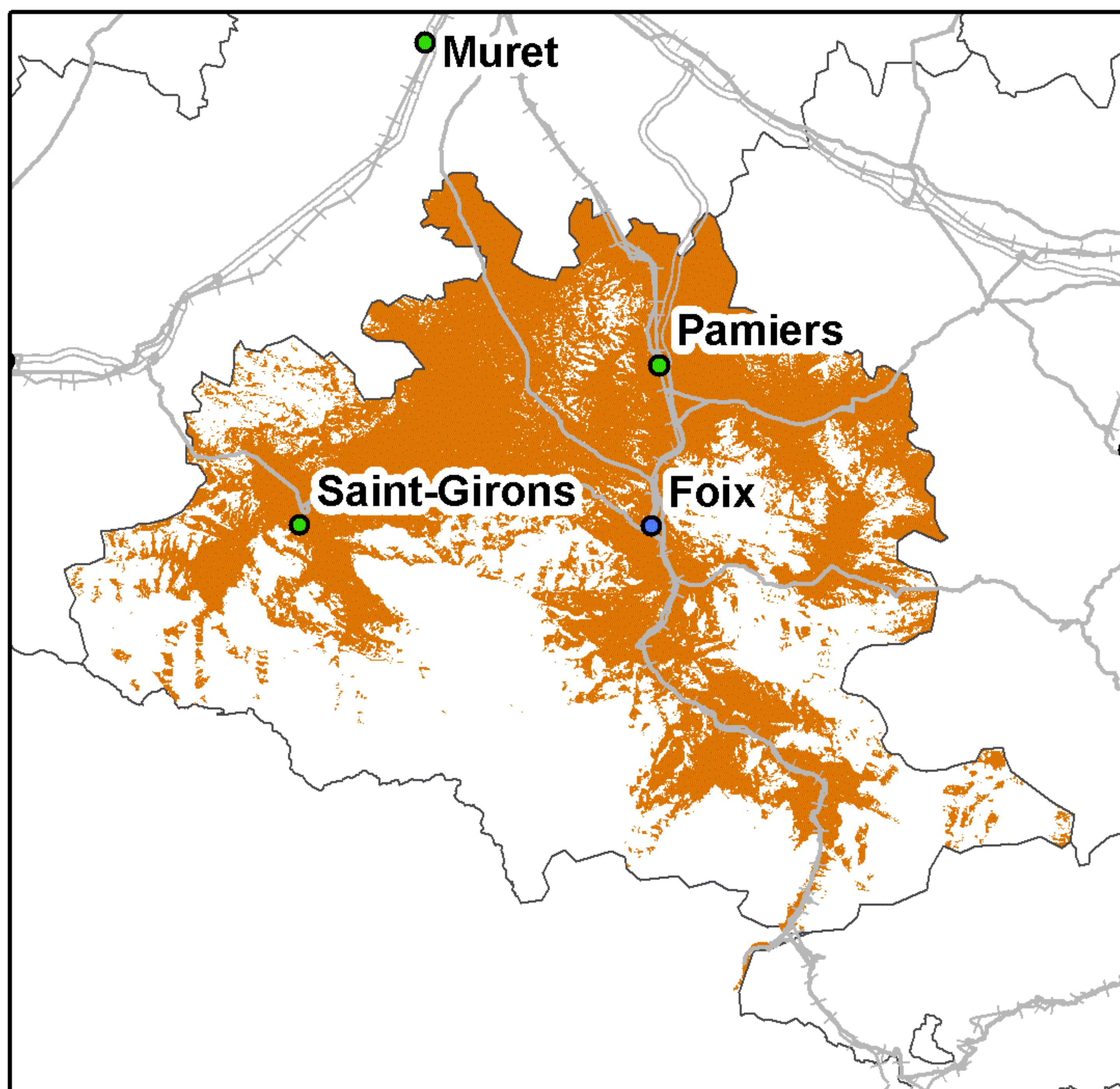
● Préfecture      — Autoroutes      ++++ Voies ferrées  
● Sous-Préfecture      — Routes

La légende de ces cartes figure en page 1



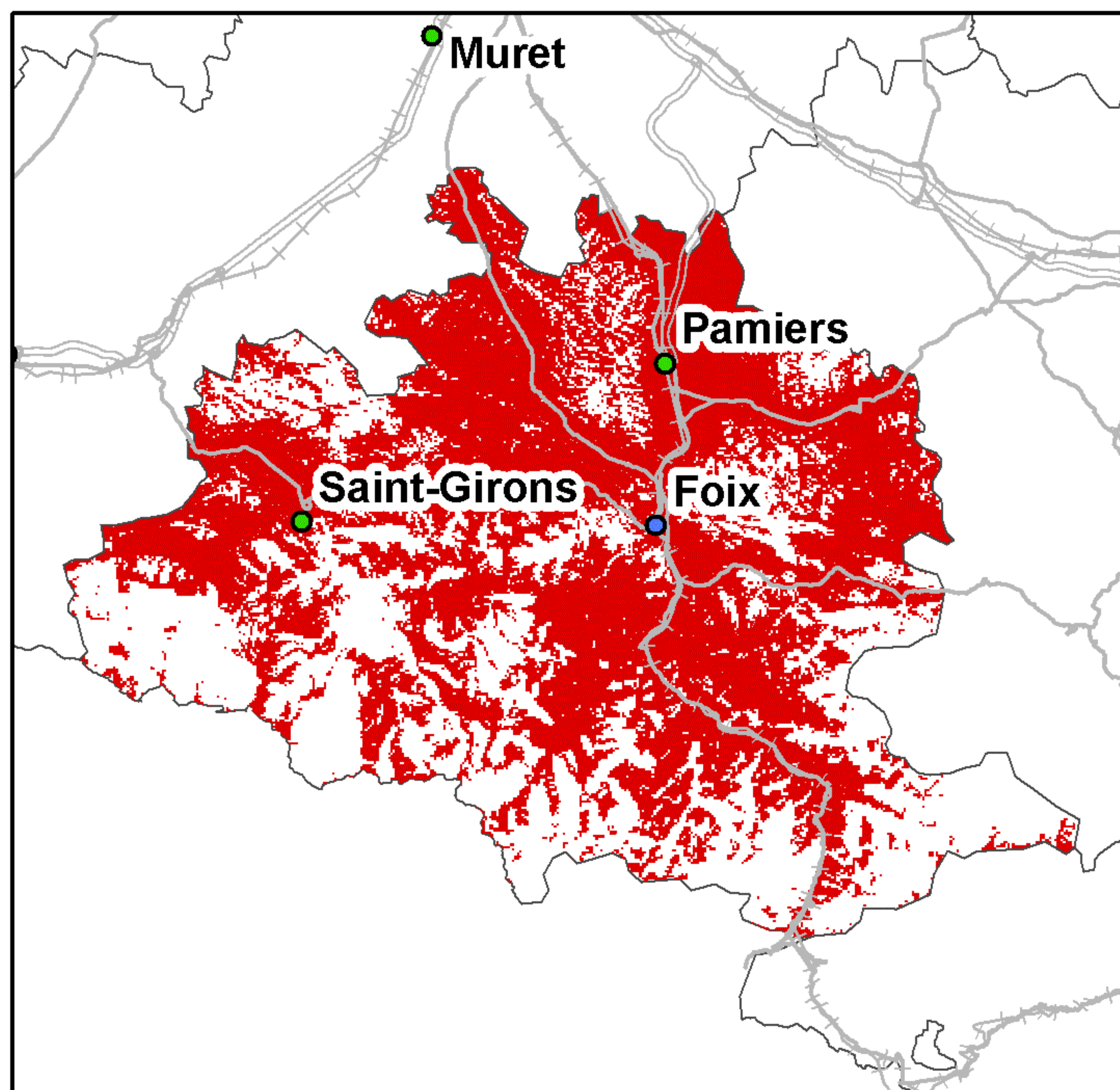
## Couverture 3G du département de l'Ariège (09)

### Orange France



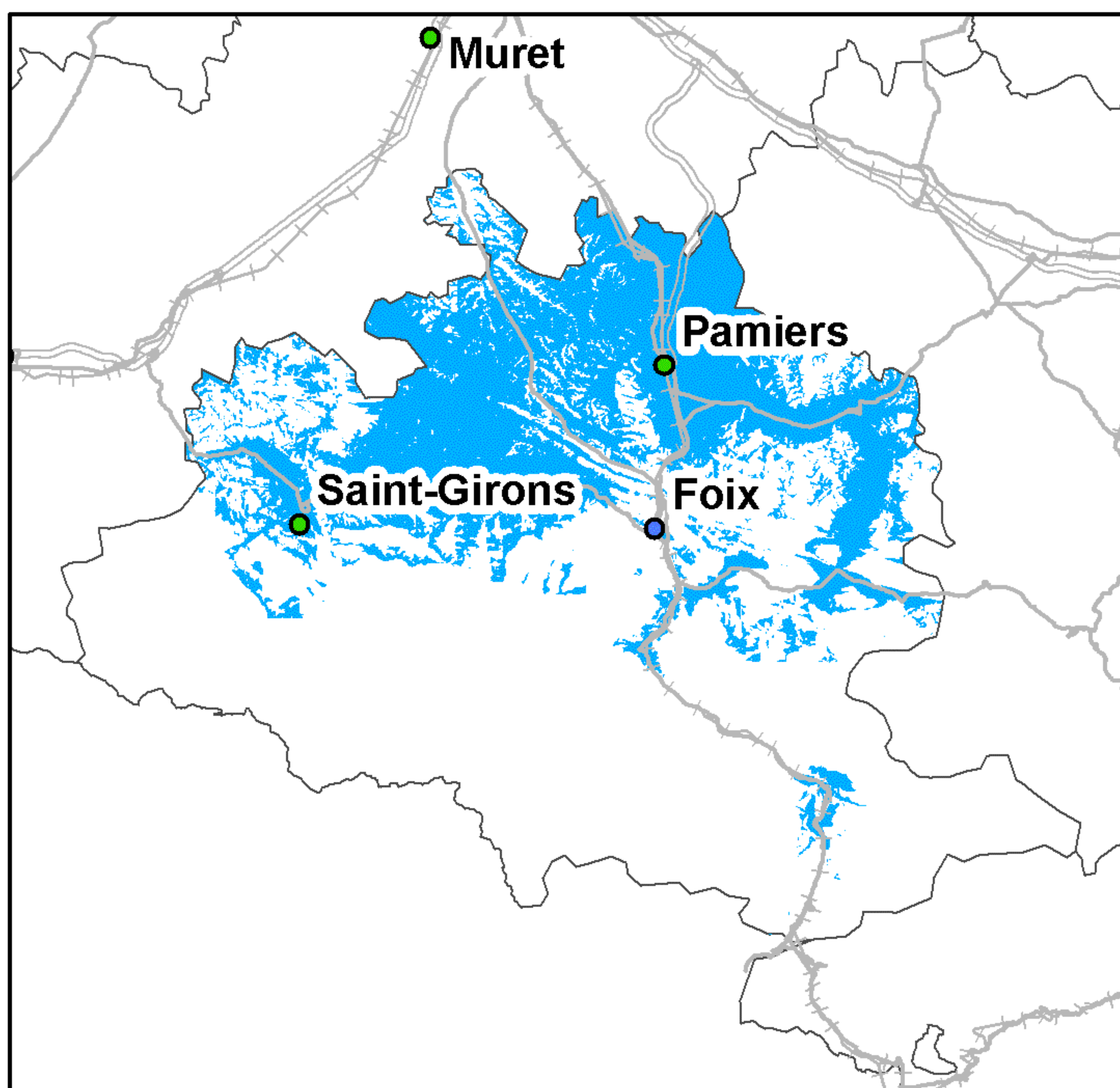
Taux de couverture surfacique : 49,57%  
Taux de couverture en population : 88,17%

### SFR



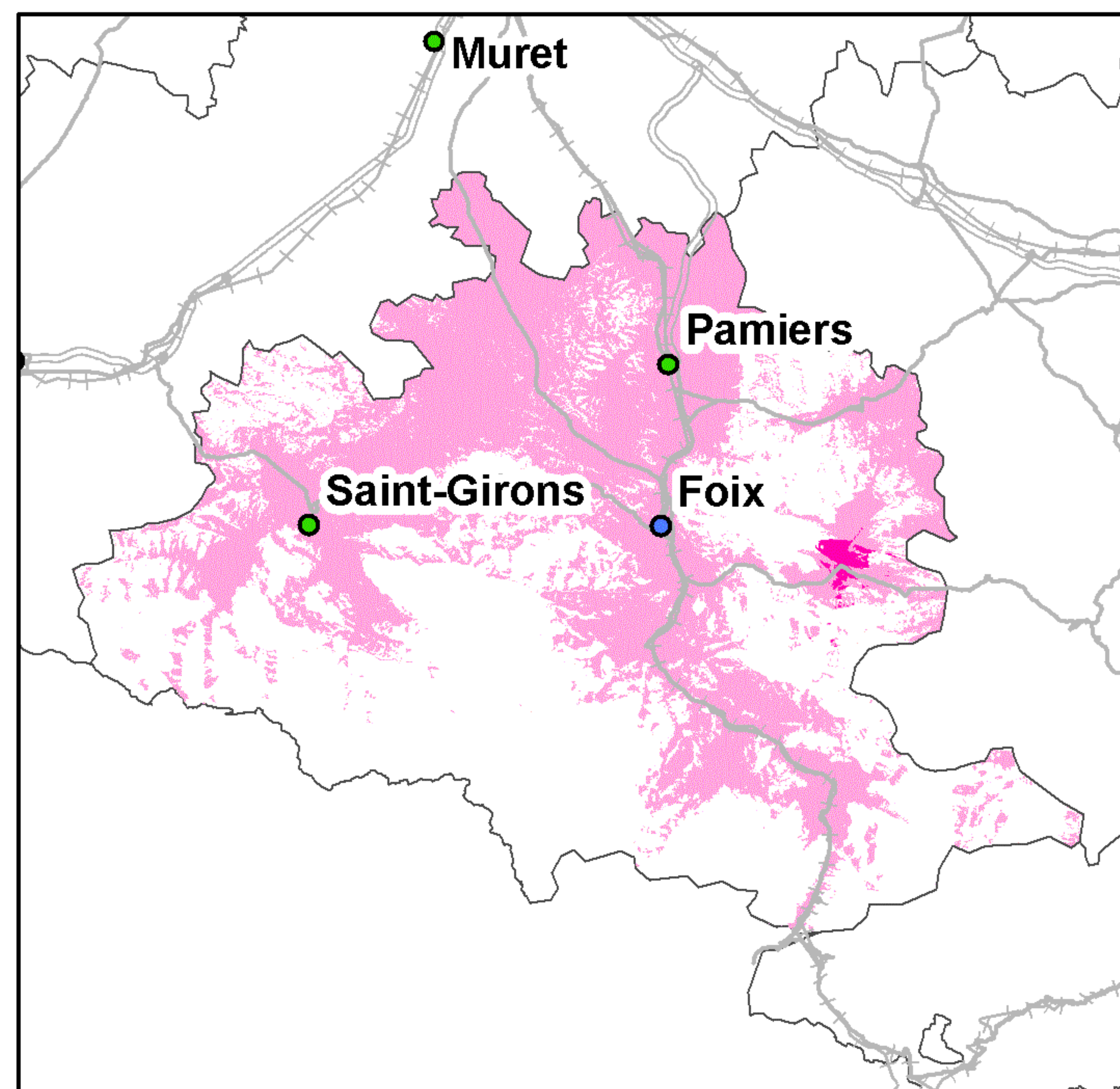
Taux de couverture surfacique : 61,45%  
Taux de couverture en population : 89,16%

### Bouygues Telecom



Taux de couverture surfacique : 31,1%  
Taux de couverture en population : 66,03%

### Free Mobile



Taux de couverture surfacique : 45,96%  
Taux de couverture surfacique en propre : 0,36%  
Taux de couverture en population : 84,87%  
Taux de couverture en population en propre : 3,46%

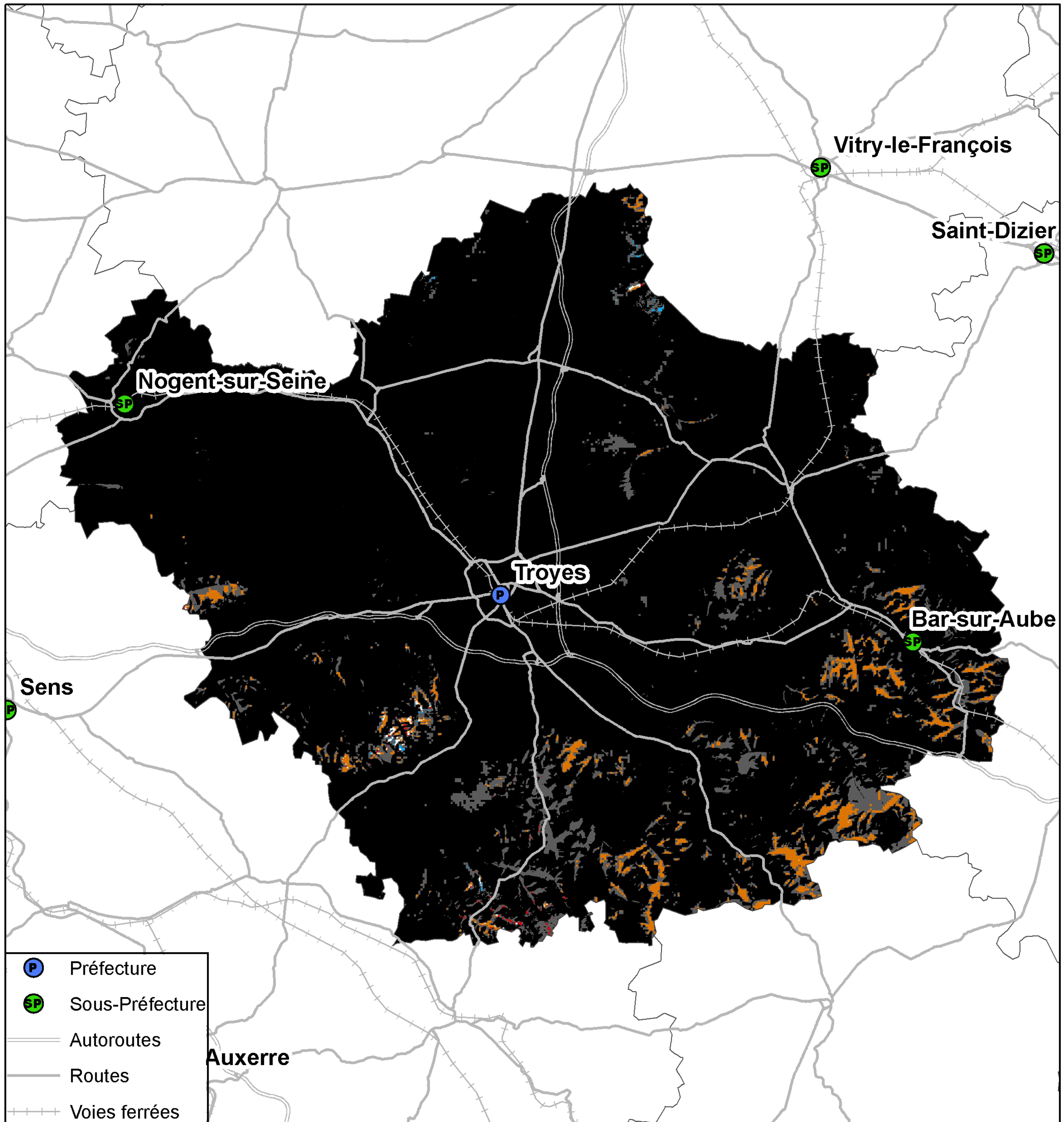
0 5 10 20 30 Kilomètres

● Préfecture    — Autoroutes    ++++ Voies ferrées  
● Sous-Préfecture    — Routes

La légende de ces cartes figure en page 1



## Couverture 2G du département de l'Aube (10)

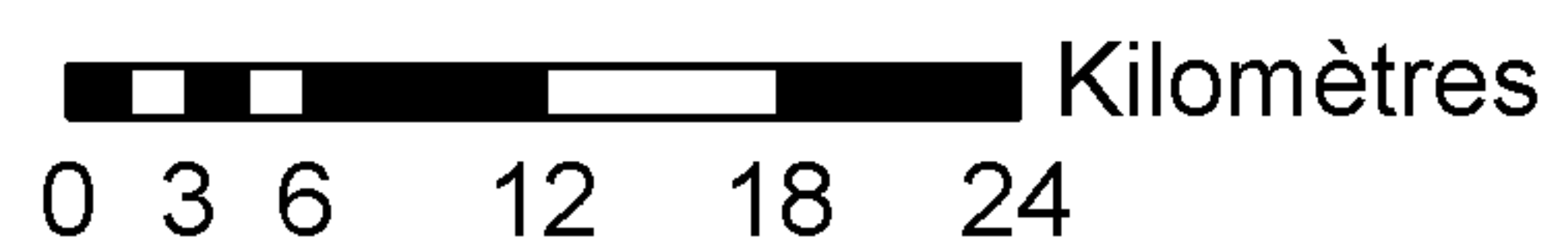
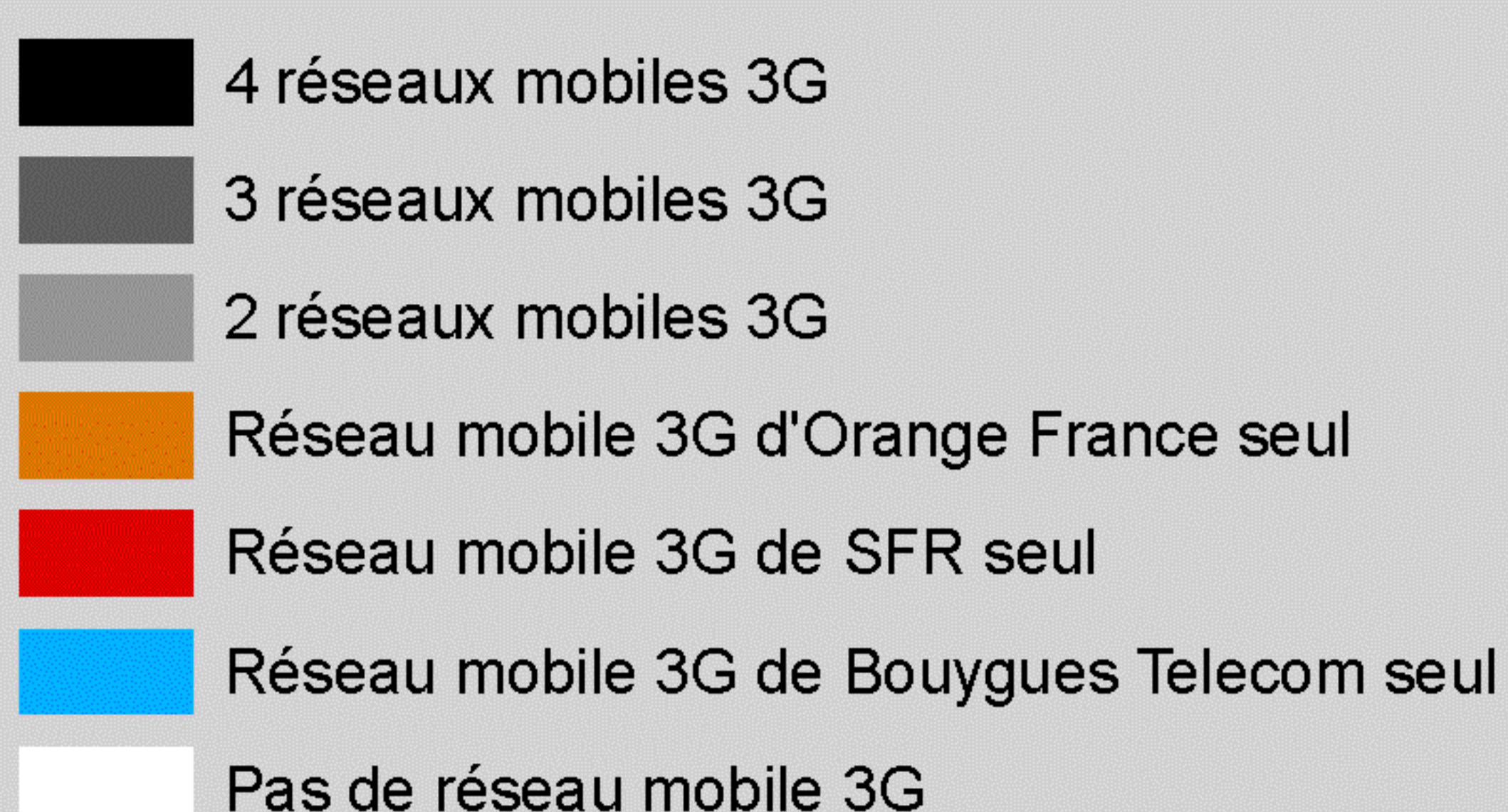
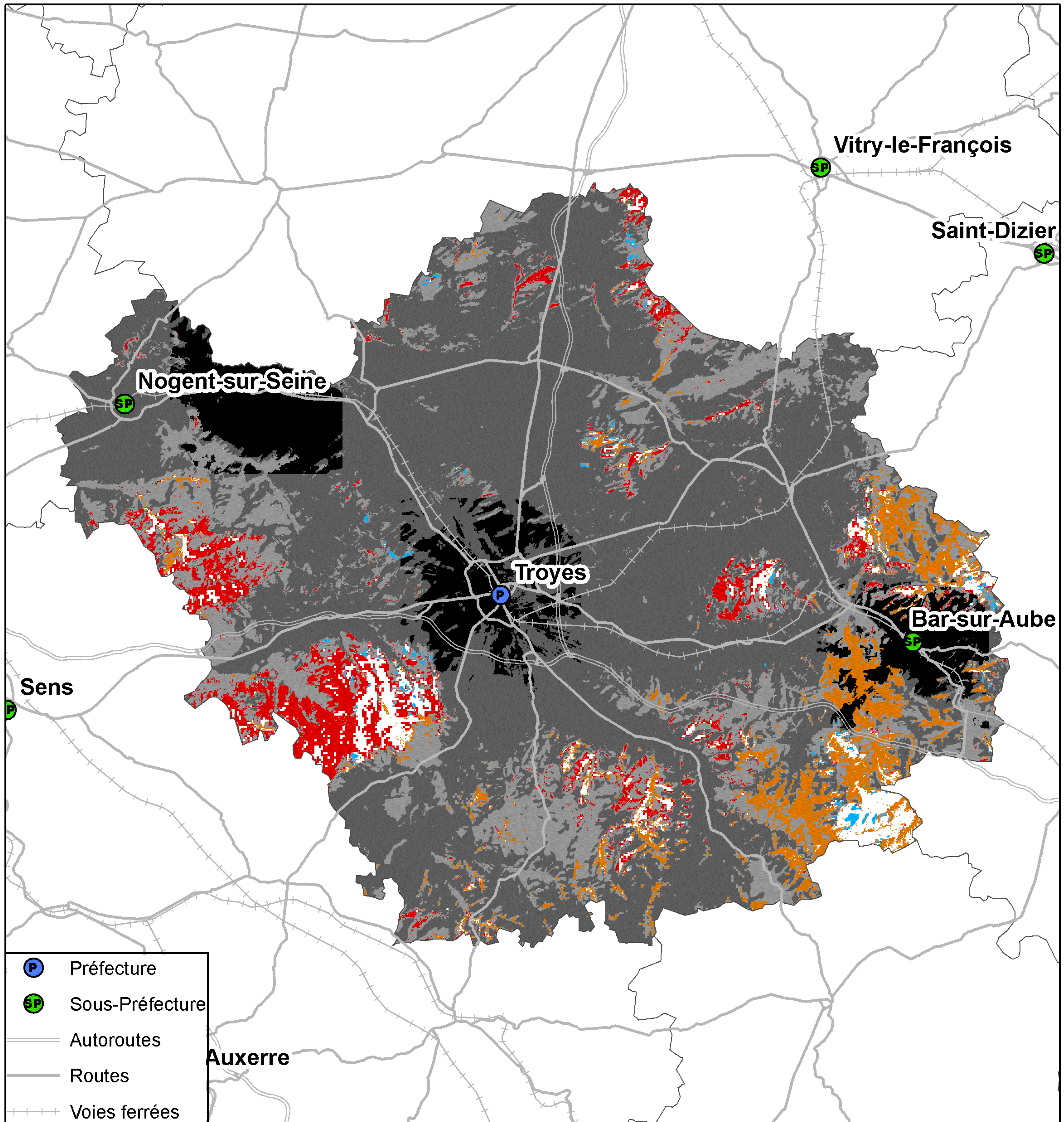


**Kilomètres**  
0 3 6 12 18 24

Taux de population du département sans réseau 2G : 0%  
Taux de surface du département sans réseau 2G : 0,05%



## Couverture 3G du département de l'Aube (10)

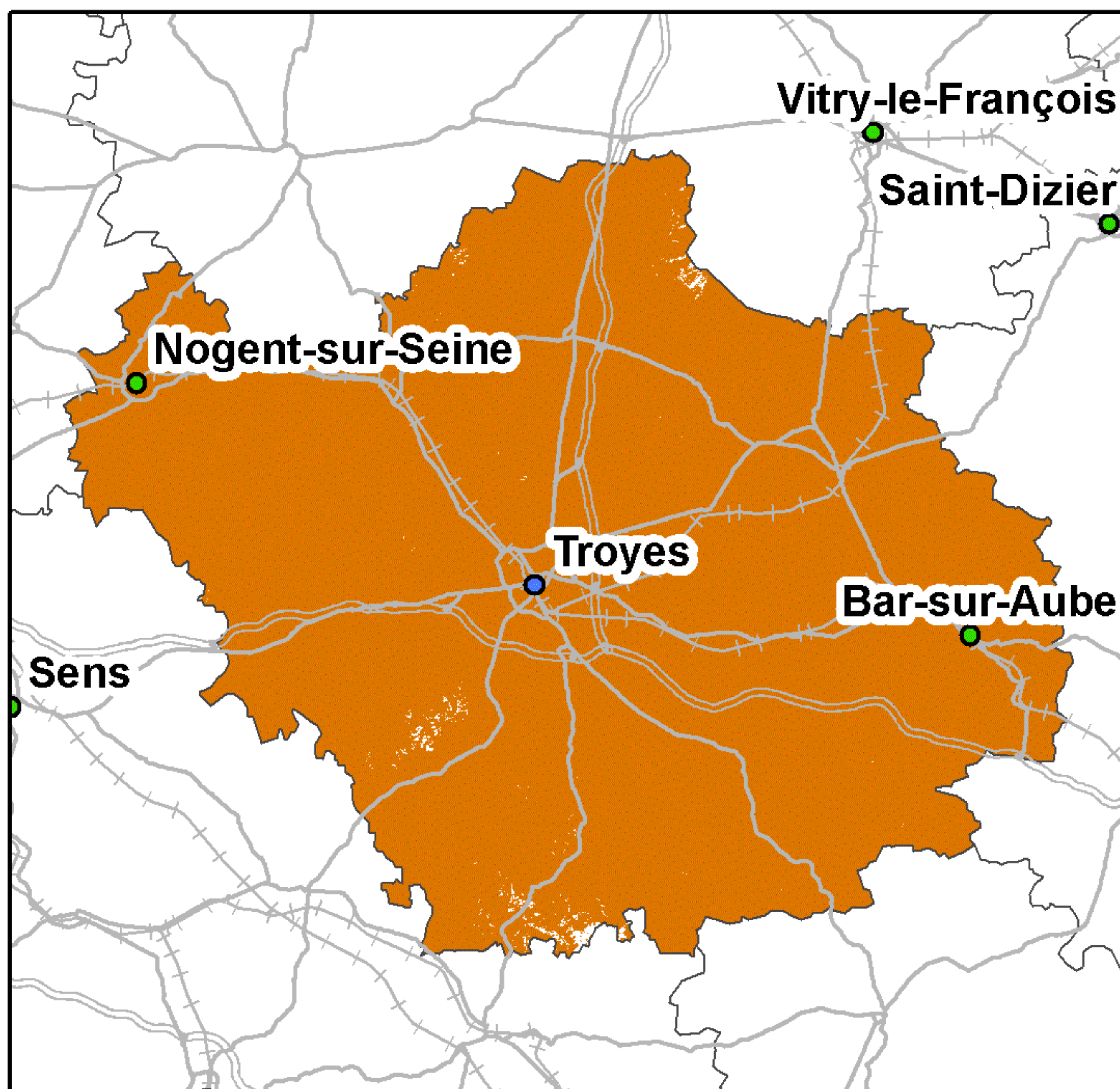


Taux de population du département sans réseau 3G : 0,64%  
Taux de surface du département sans réseau 3G : 2,69%



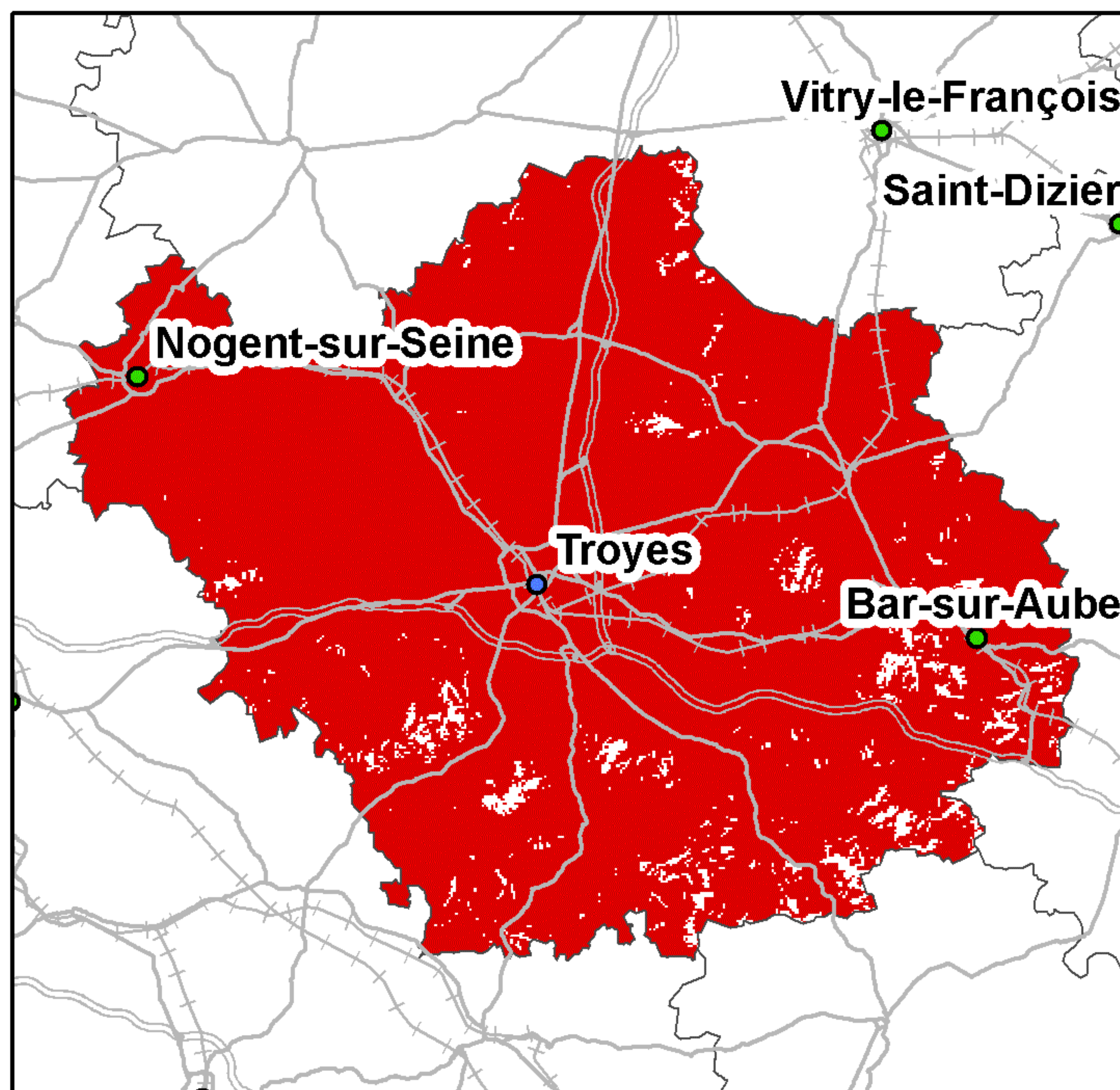
## Couverture 2G du département de l'Aube (10)

### Orange France



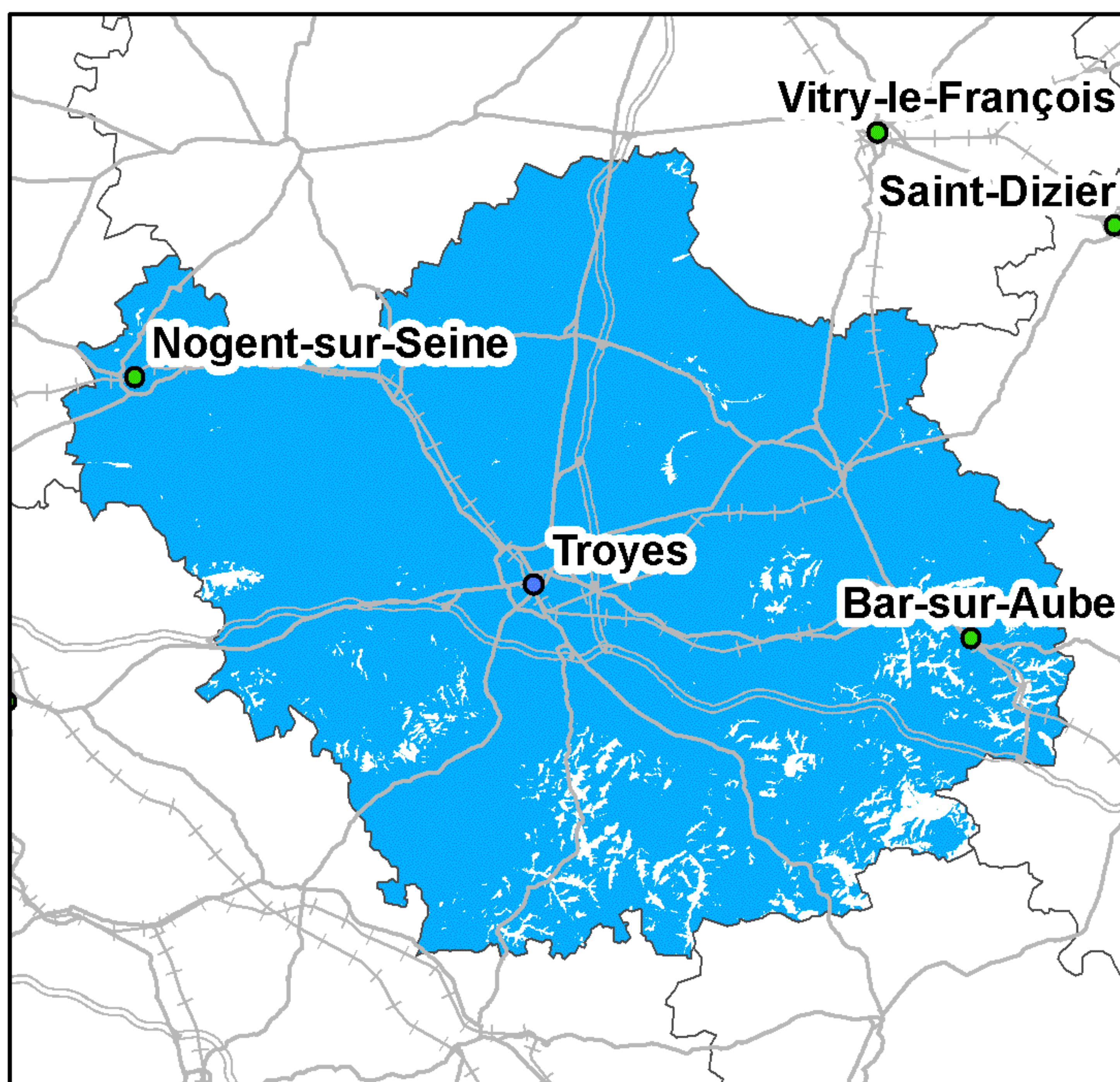
Taux de couverture surfacique : 99,67%  
Taux de couverture en population : 99,97%

### SFR



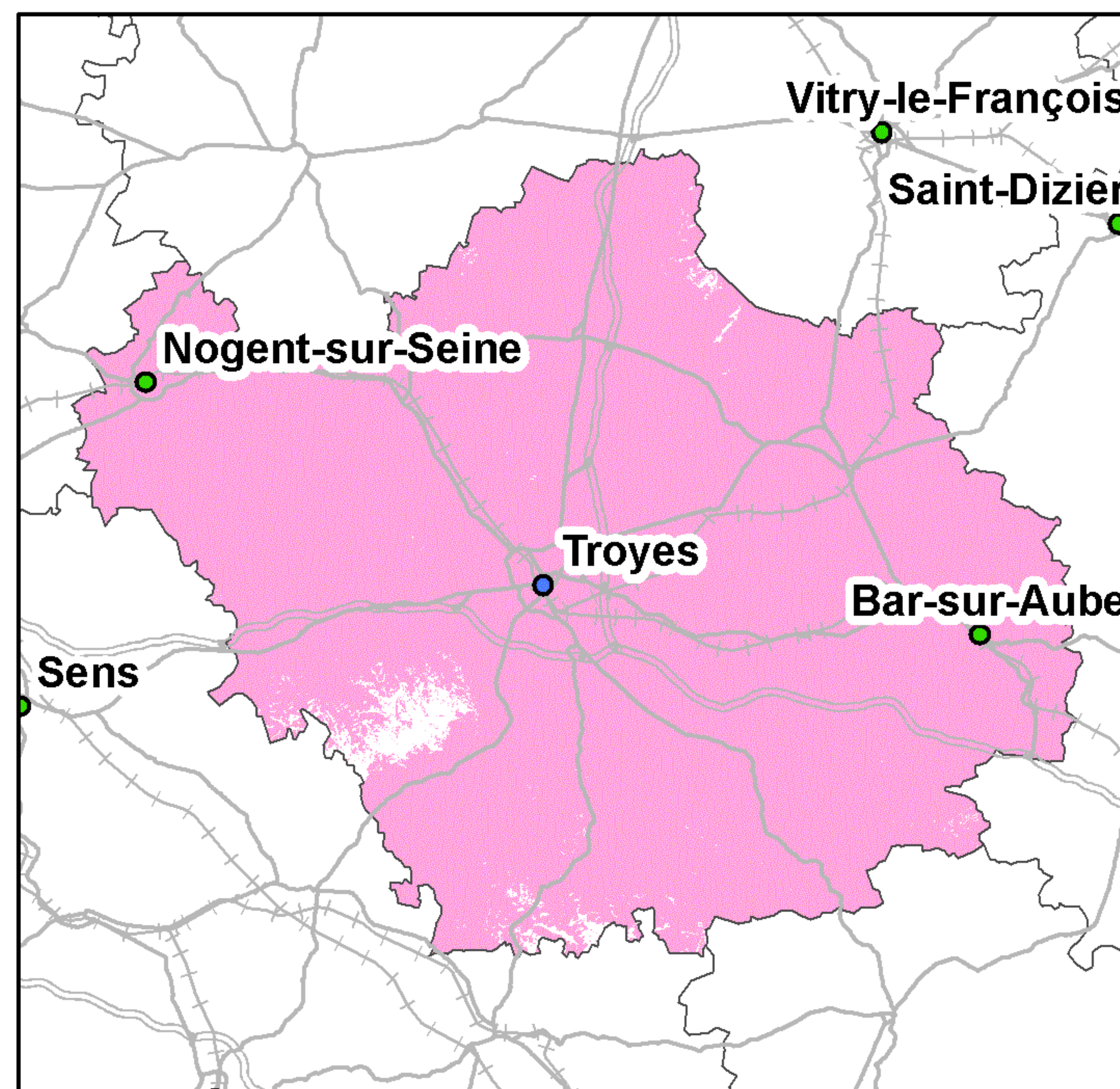
Taux de couverture surfacique : 96,86%  
Taux de couverture en population : 99,61%

### Bouygues Telecom



Taux de couverture surfacique : 95,42%  
Taux de couverture en population : 98,73%

### Free Mobile



Taux de couverture surfacique : 98,18%  
Taux de couverture en population : 99,5%

0 5 10 20 30 Kilomètres

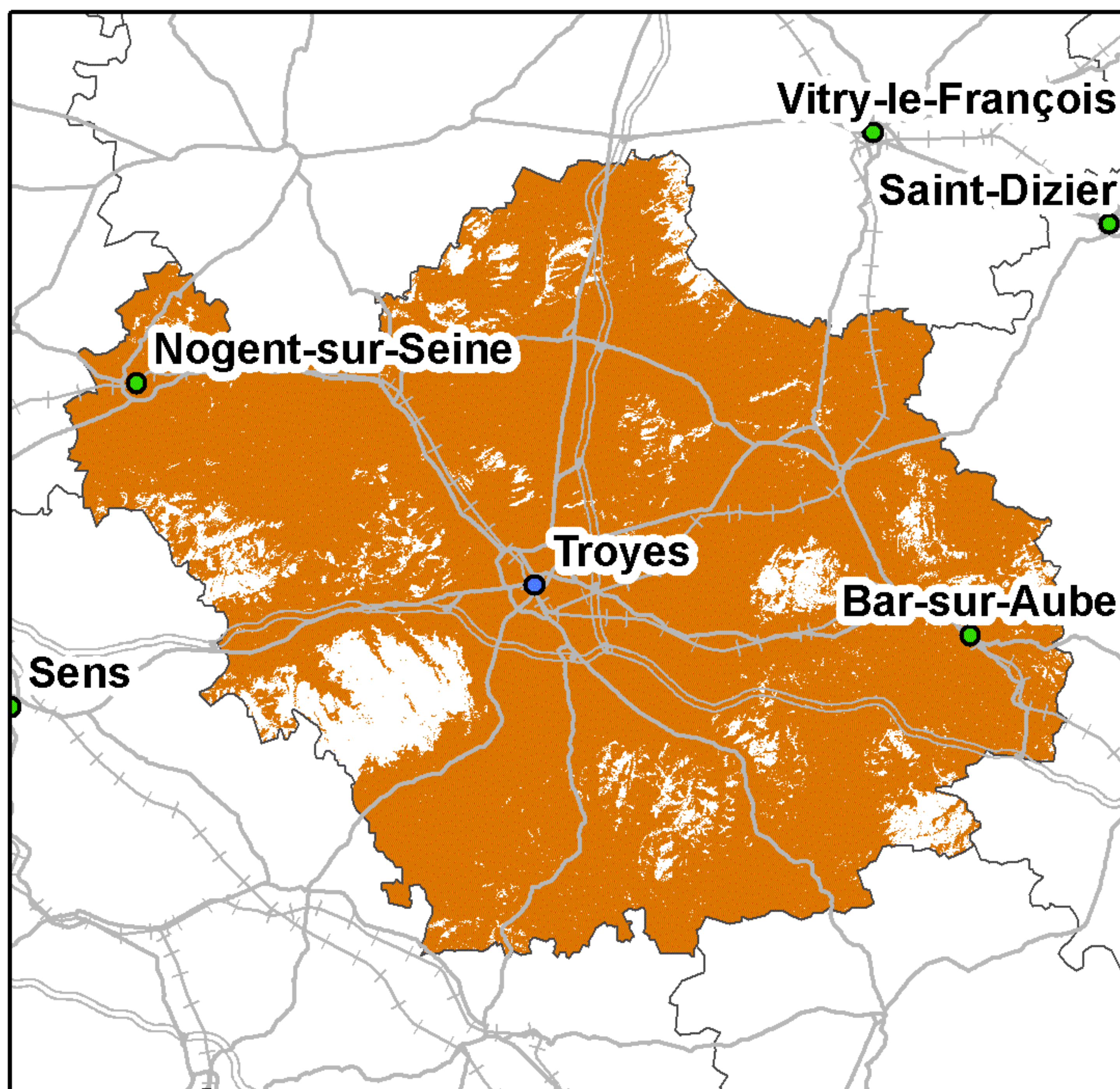
● Préfecture    — Autoroutes    +++ Voies ferrées  
● Sous-Préfecture    — Routes

La légende de ces cartes figure en page 1



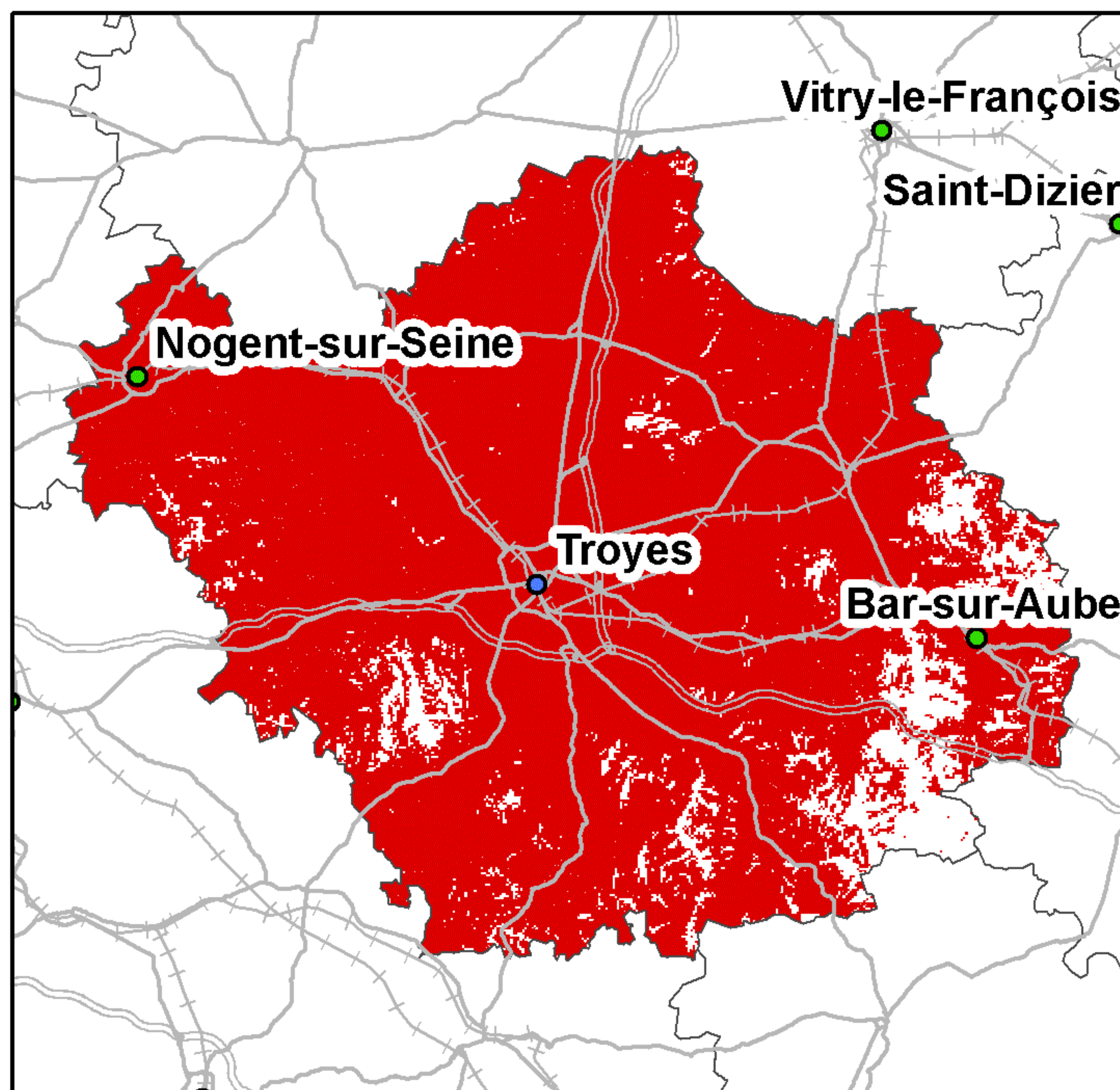
## Couverture 3G du département de l'Aube (10)

### Orange France



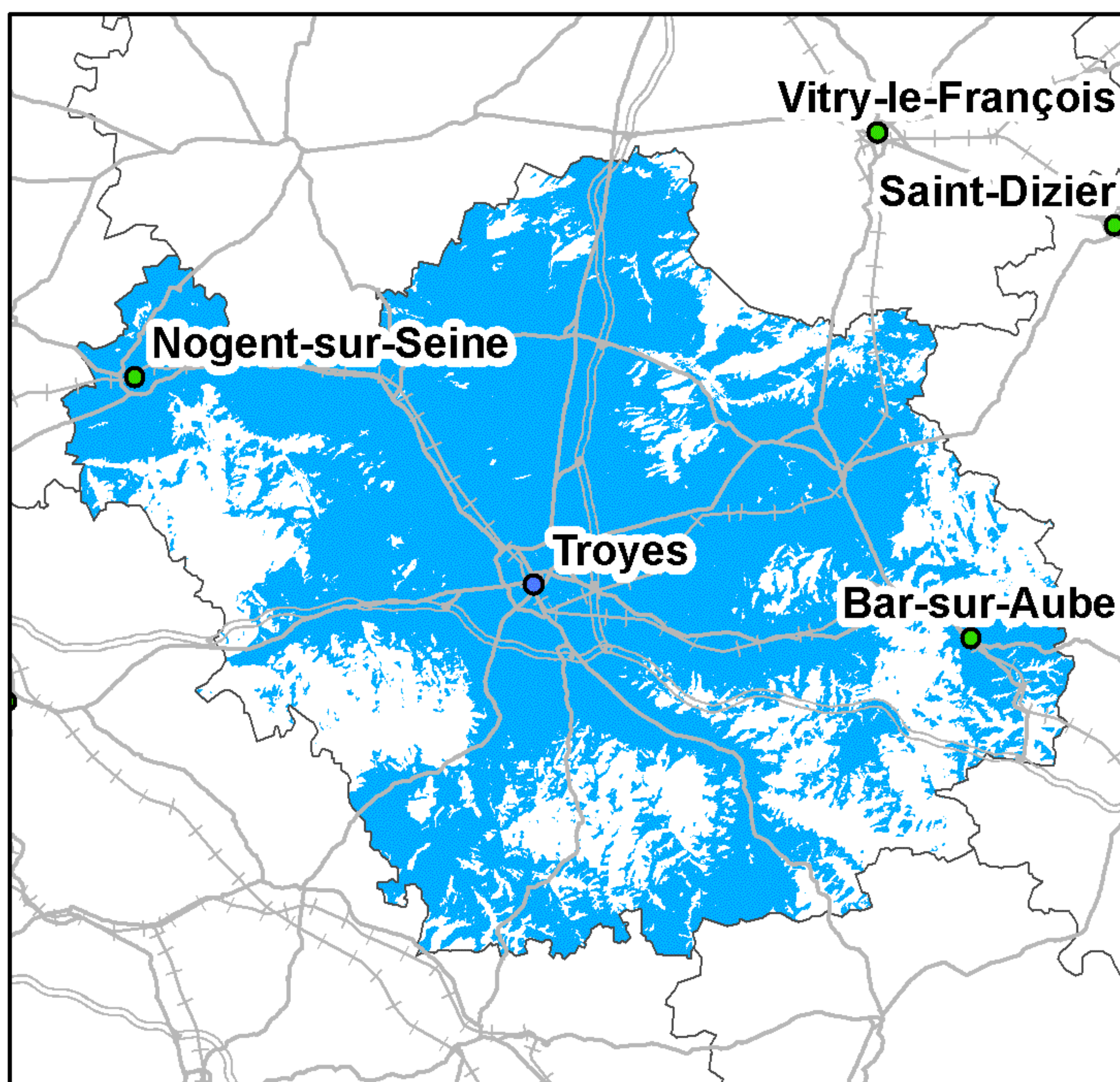
Taux de couverture surfacique : 89,42%  
Taux de couverture en population : 96,03%

### SFR



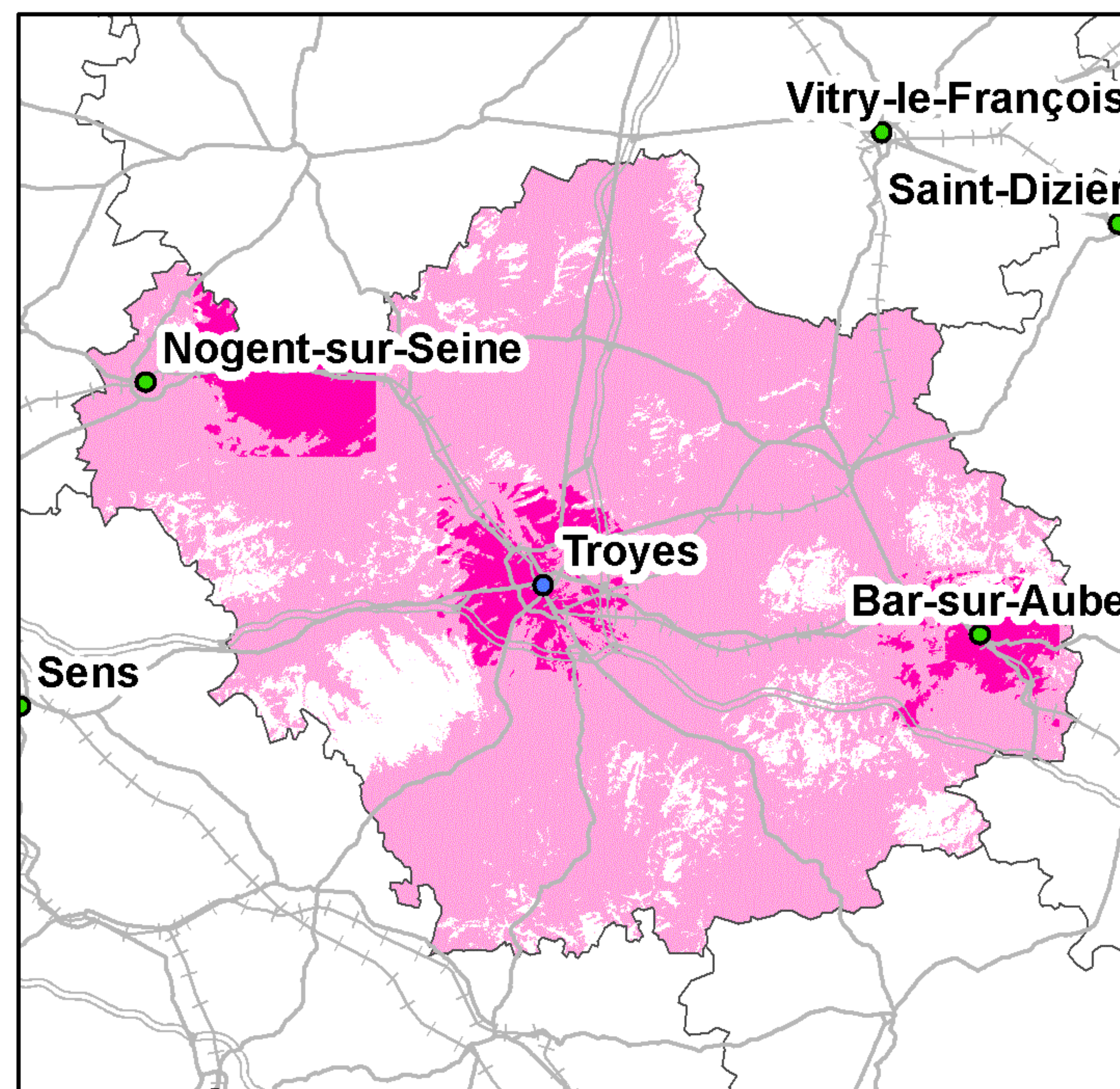
Taux de couverture surfacique : 91,56%  
Taux de couverture en population : 97,71%

### Bouygues Telecom



Taux de couverture surfacique : 70,81%  
Taux de couverture en population : 89,25%

### Free Mobile



Taux de couverture surfacique : 86,94%  
Taux de couverture surfacique en propre : 8,84%  
Taux de couverture en population : 95,35%  
Taux de couverture en population en propre : 43,66%

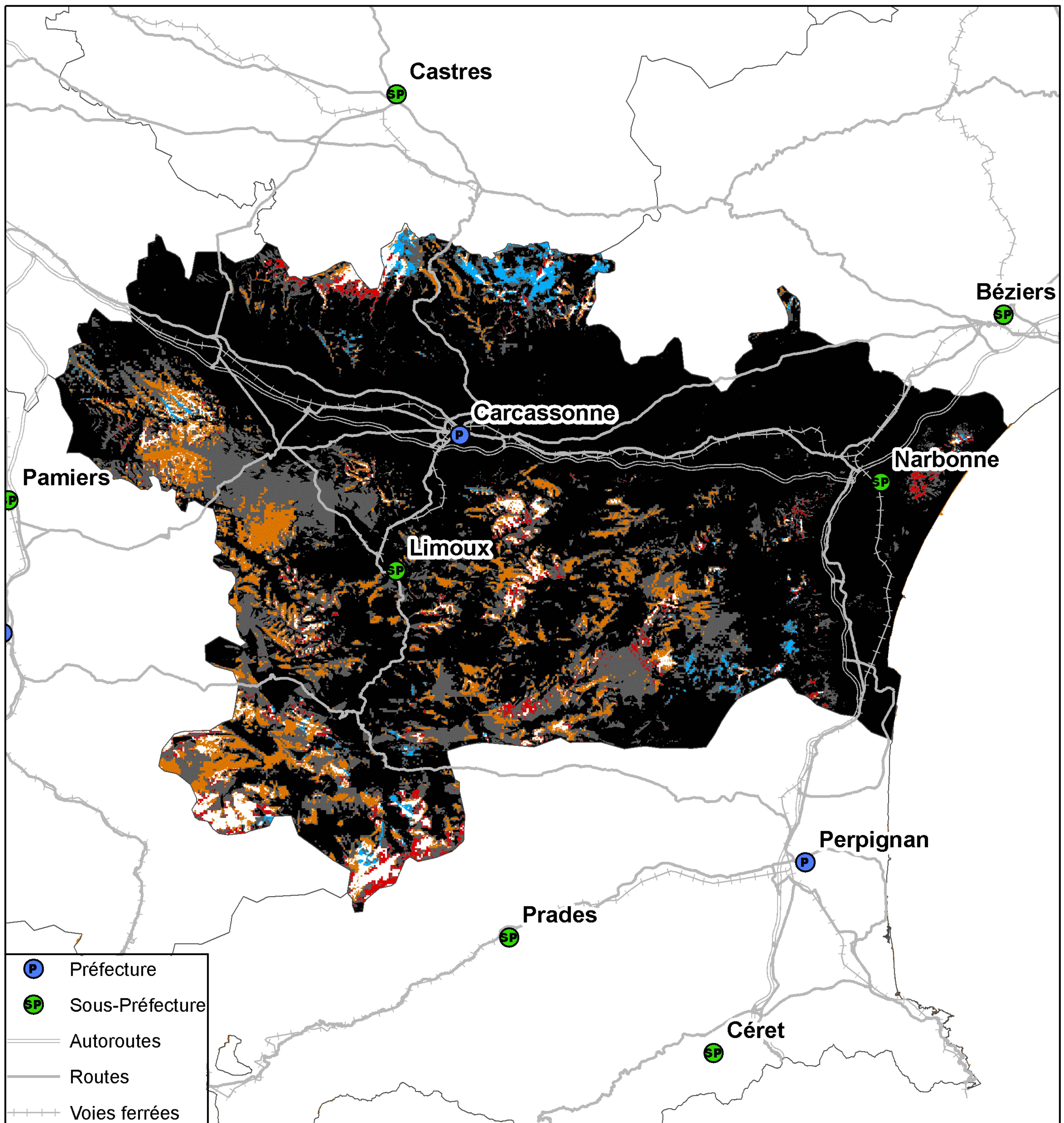
0 5 10 20 30 Kilomètres

● Préfecture    — Autoroutes    ++++ Voies ferrées  
● Sous-Préfecture    — Routes

La légende de ces cartes figure en page 1



## Couverture 2G du département de l'Aude (11)

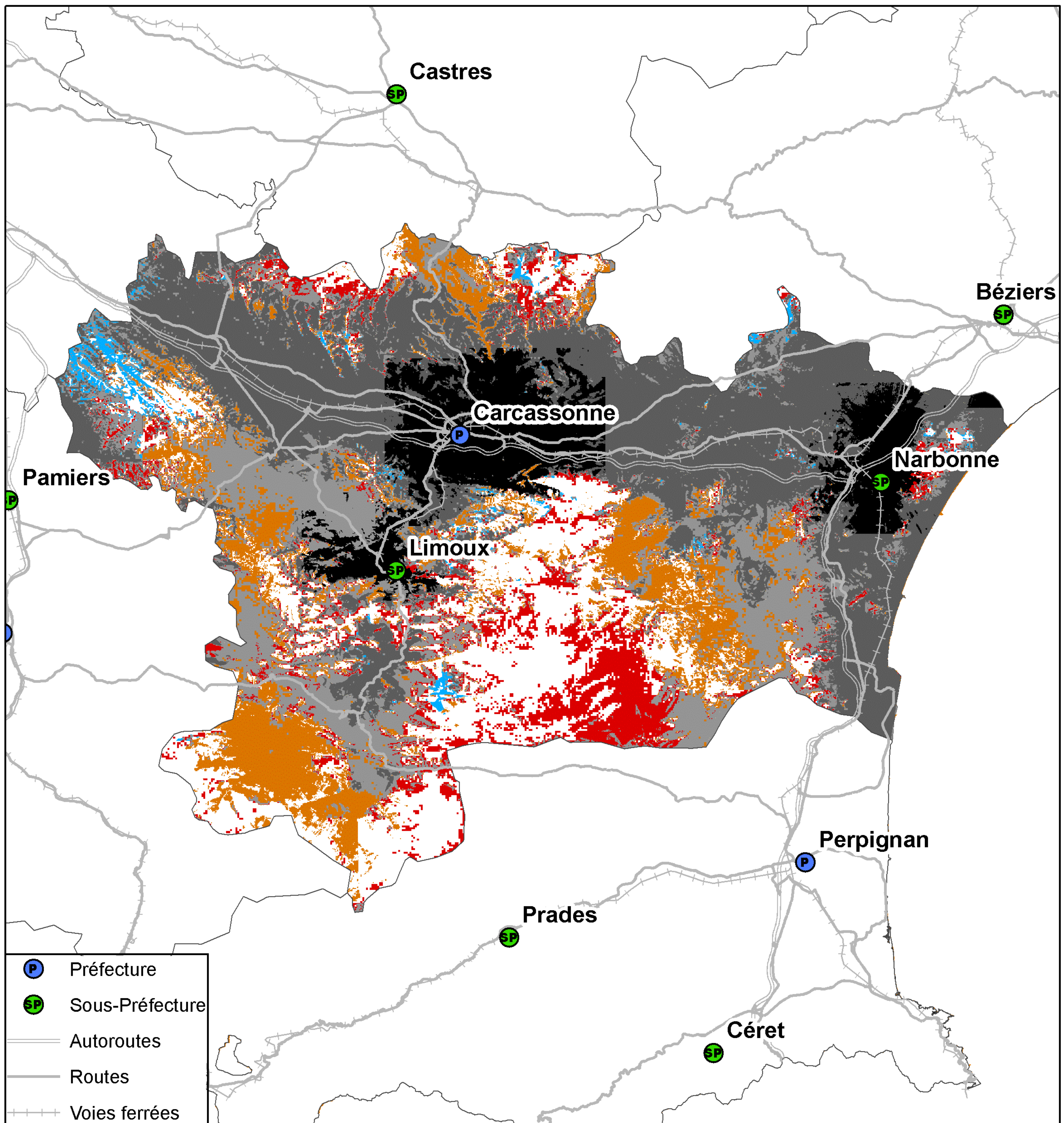


Kilomètres  
0 3,57 14 21 28

Taux de population du département sans réseau 2G : 0,05%  
Taux de surface du département sans réseau 2G : 2,46%



## Couverture 3G du département de l'Aude (11)



- P Préfecture
- SP Sous-Préfecture
- Autoroutes
- Routes
- Voies ferrées

- 4 réseaux mobiles 3G
- 3 réseaux mobiles 3G
- 2 réseaux mobiles 3G
- Réseau mobile 3G d'Orange France seul
- Réseau mobile 3G de SFR seul
- Réseau mobile 3G de Bouygues Telecom seul
- Pas de réseau mobile 3G

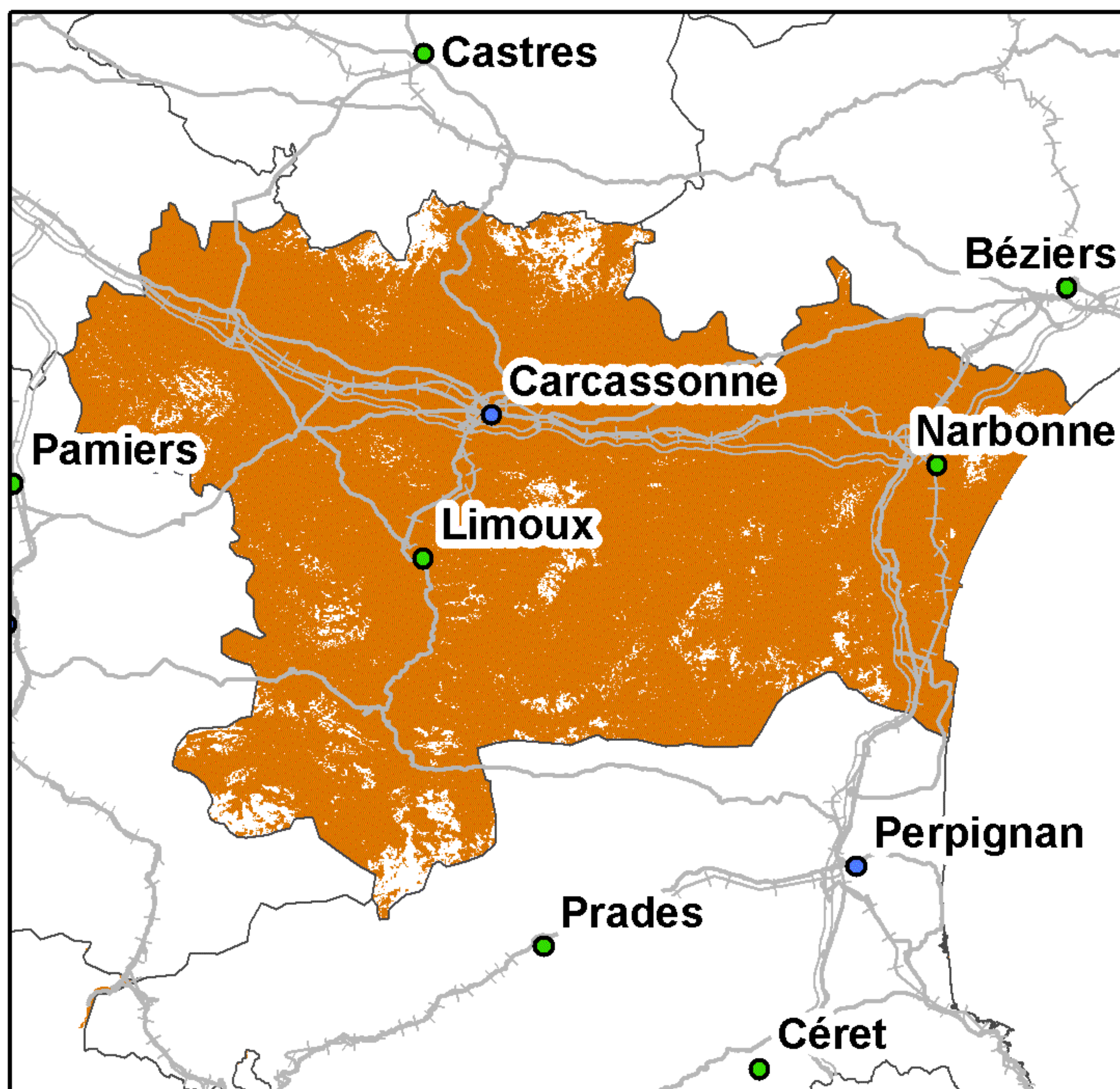
Kilomètres  
0 3,57 14 21 28

Taux de population du département sans réseau 3G : 1,87%  
Taux de surface du département sans réseau 3G : 17,17%



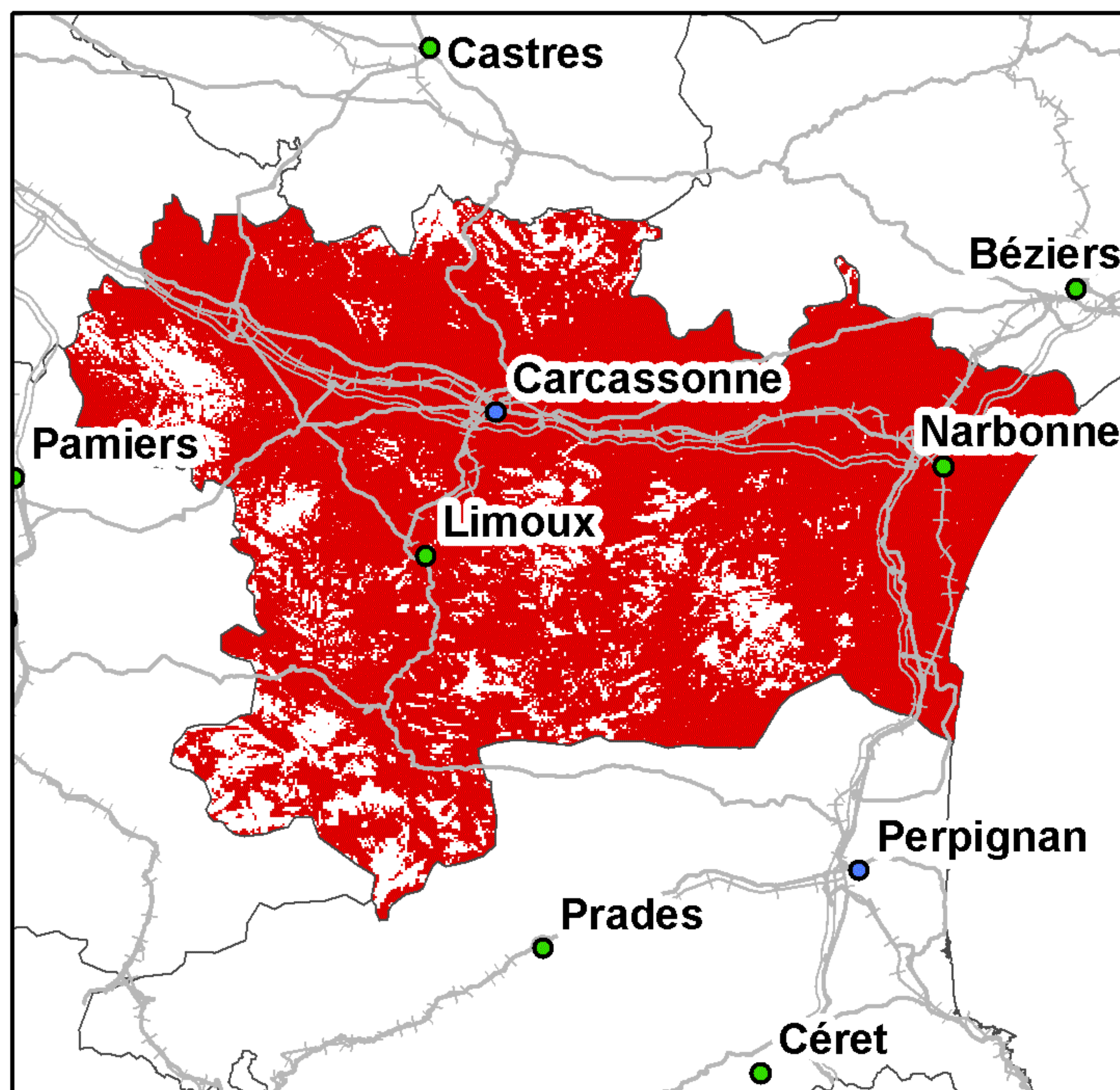
## Couverture 2G du département de l'Aude (11)

### Orange France



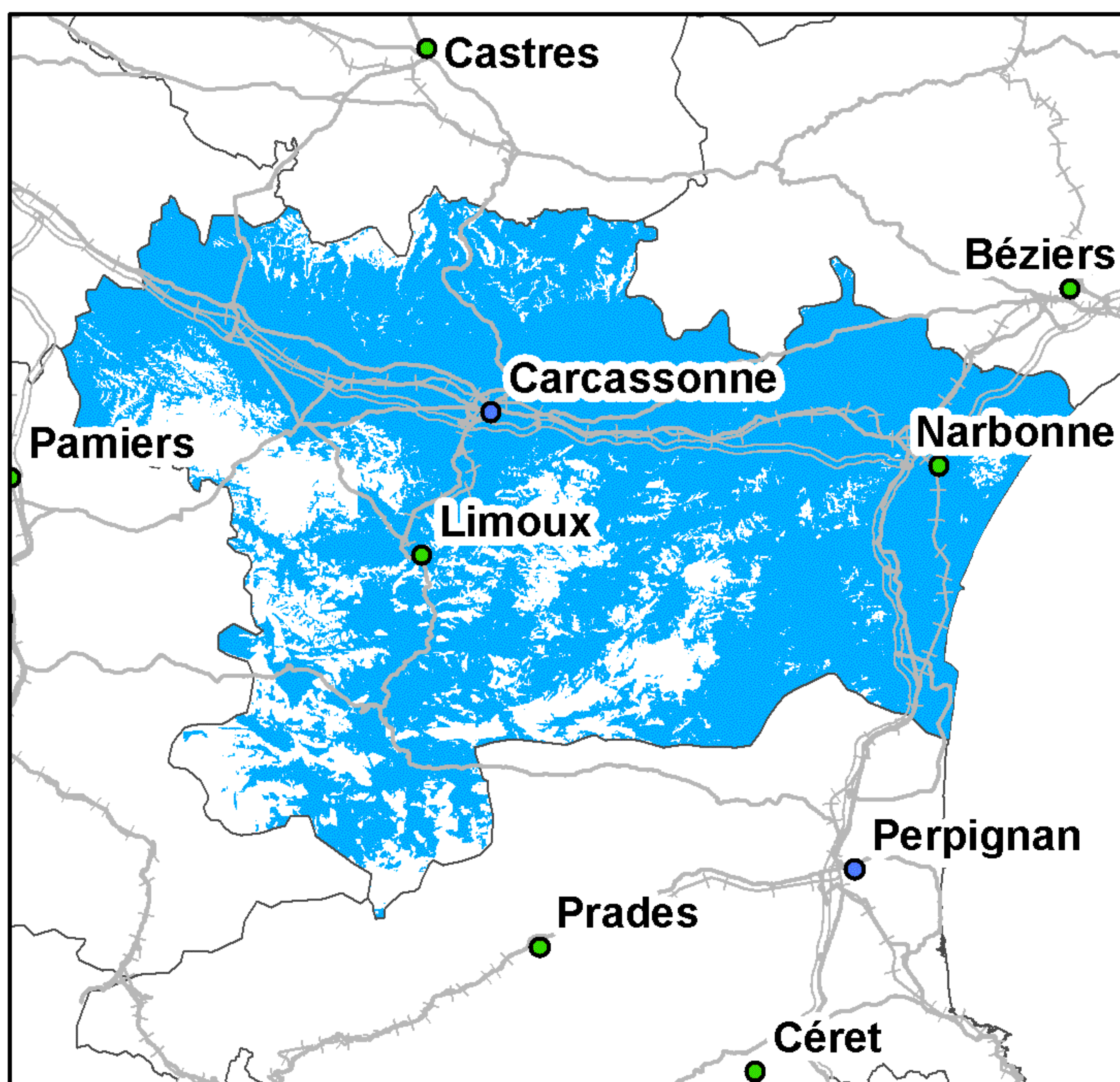
Taux de couverture surfacique : 93,89%  
Taux de couverture en population : 99,66%

### SFR



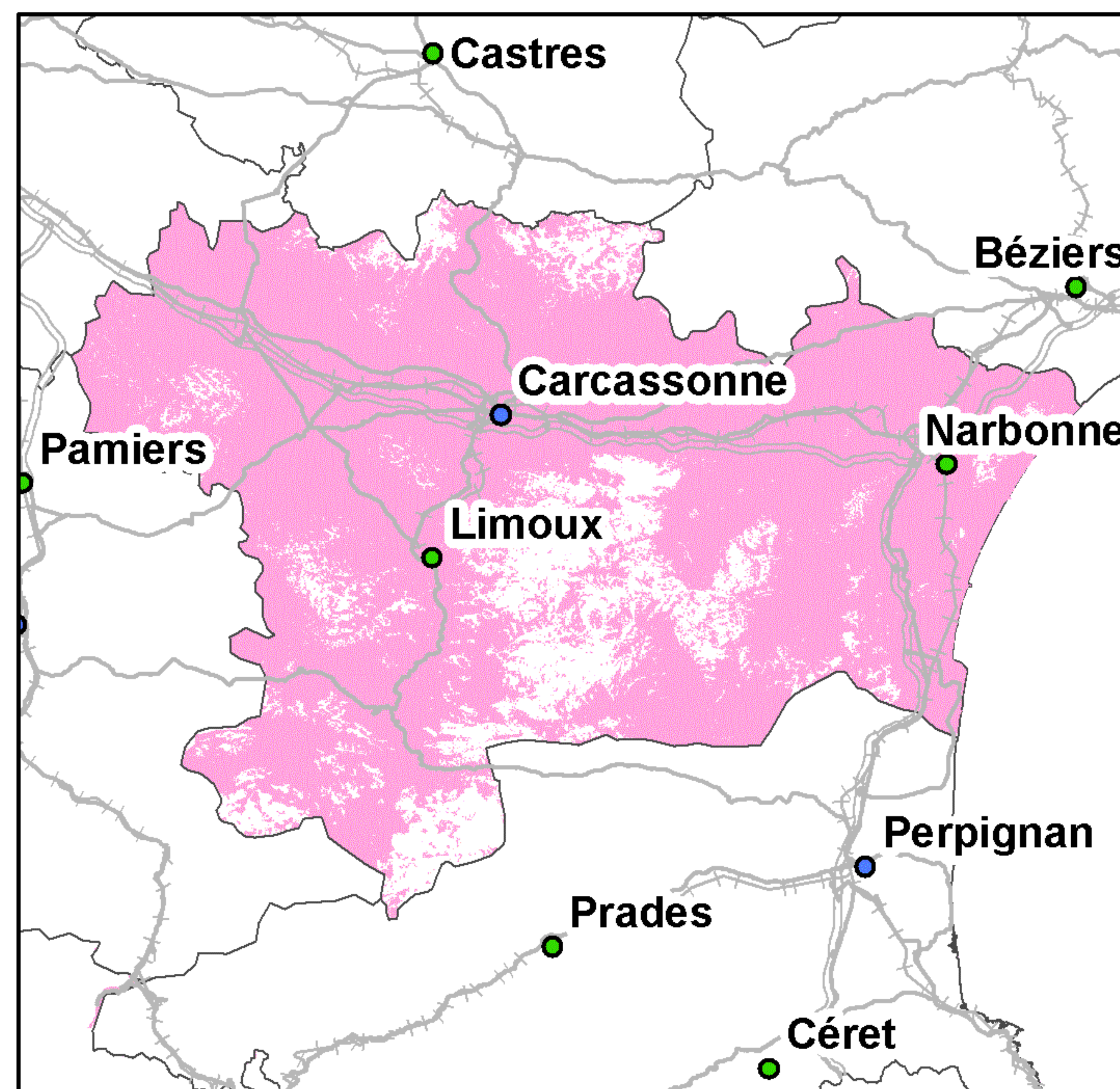
Taux de couverture surfacique : 85,8%  
Taux de couverture en population : 97,97%

### Bouygues Telecom



Taux de couverture surfacique : 78,01%  
Taux de couverture en population : 96,02%

### Free Mobile



Taux de couverture surfacique : 84,6%  
Taux de couverture en population : 98,38%

0 5 10 20 30 Kilomètres

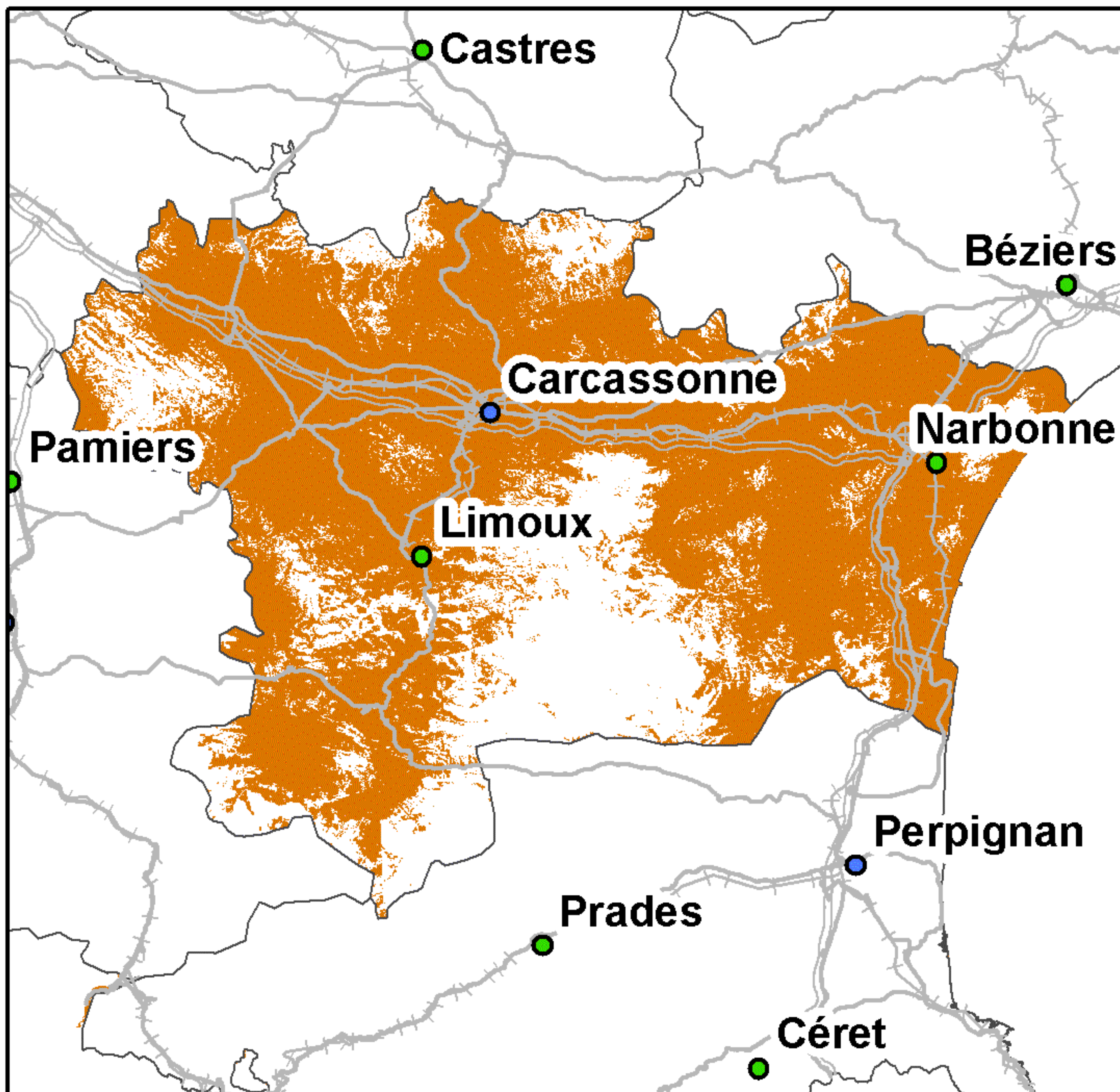
● Préfecture      — Autoroutes      +++ Voies ferrées  
● Sous-Préfecture      — Routes

La légende de ces cartes figure en page 1



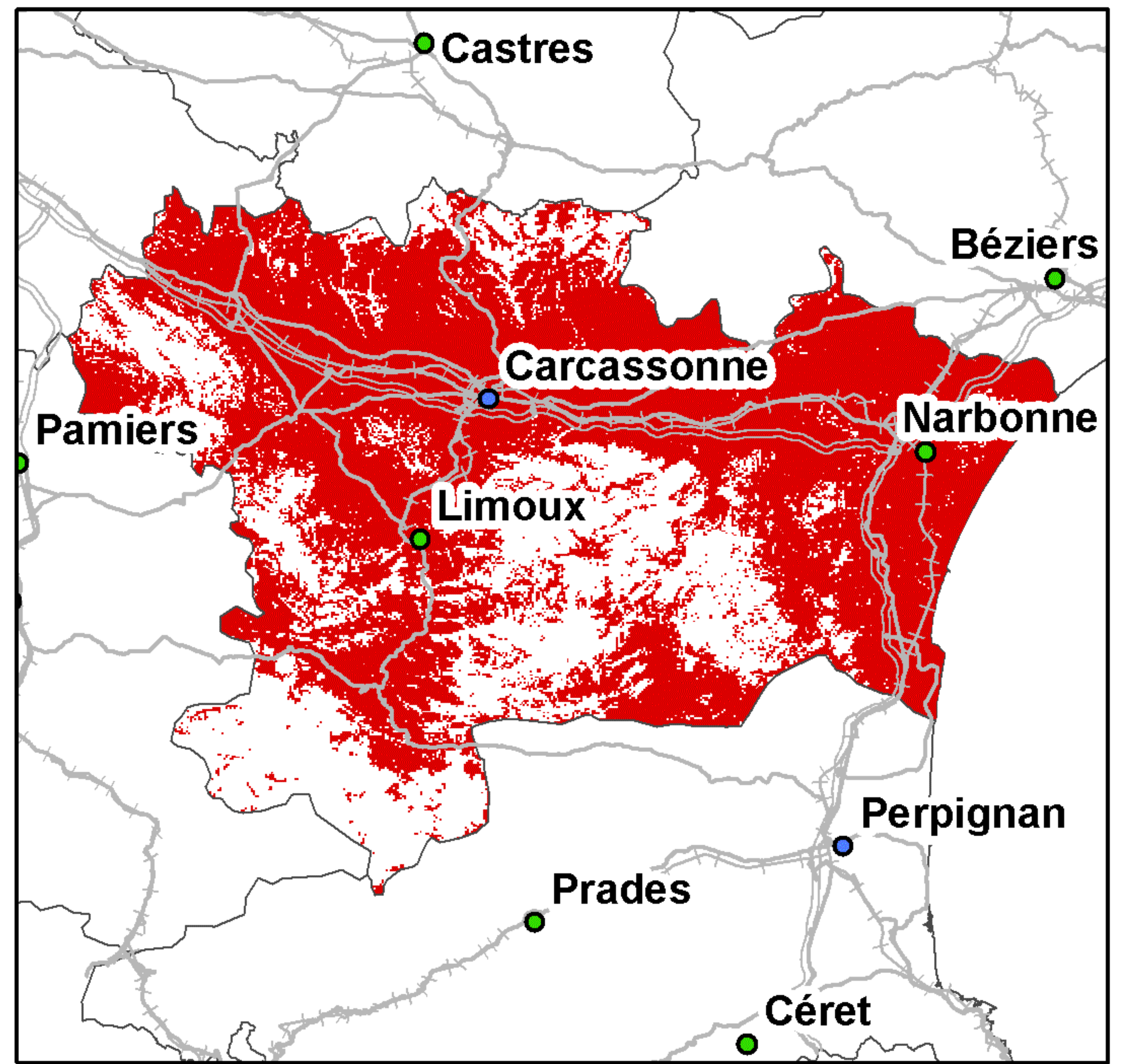
## Couverture 3G du département de l'Aude (11)

### Orange France



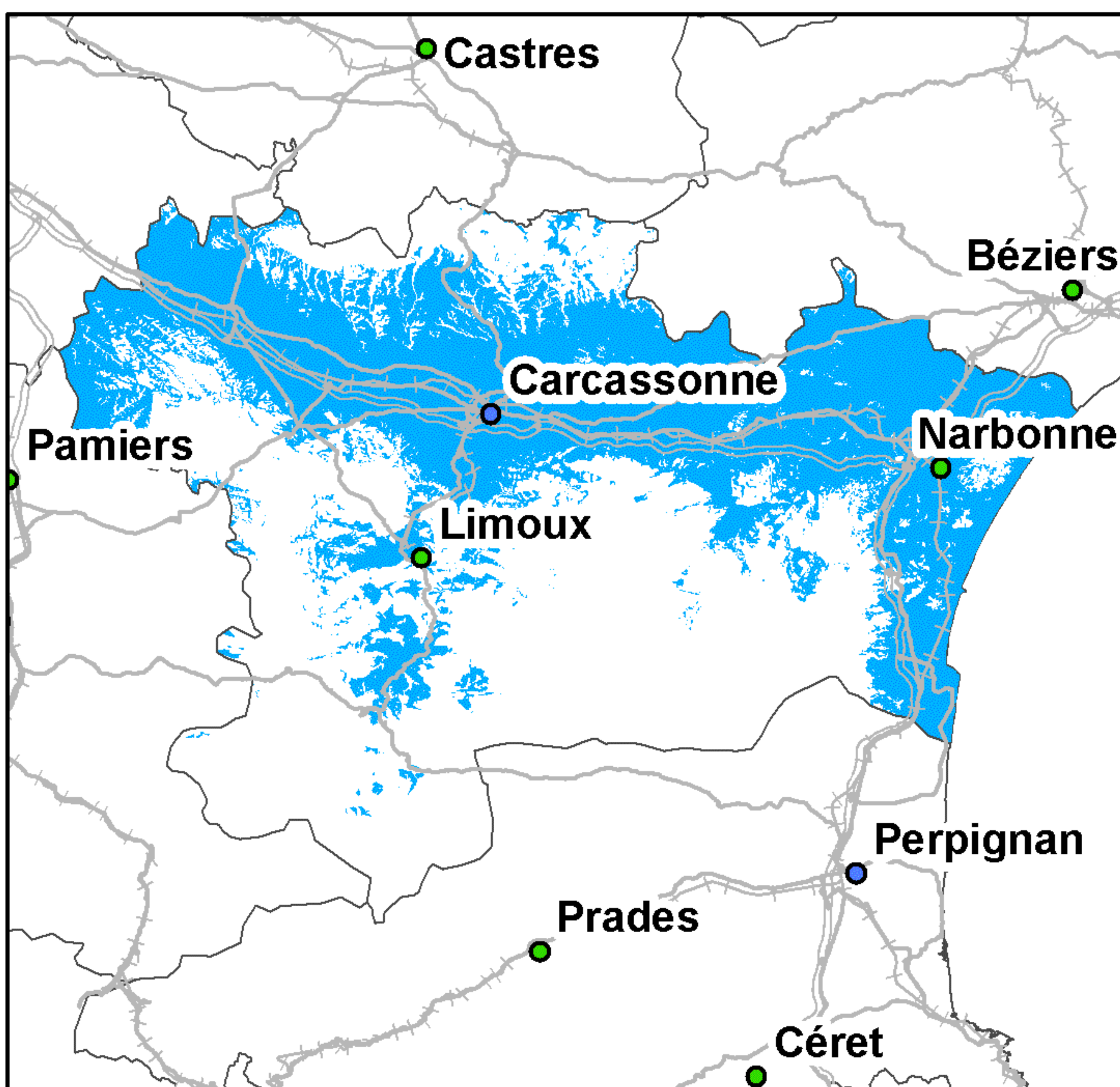
Taux de couverture surfacique : 71,54%  
Taux de couverture en population : 95,11%

### SFR



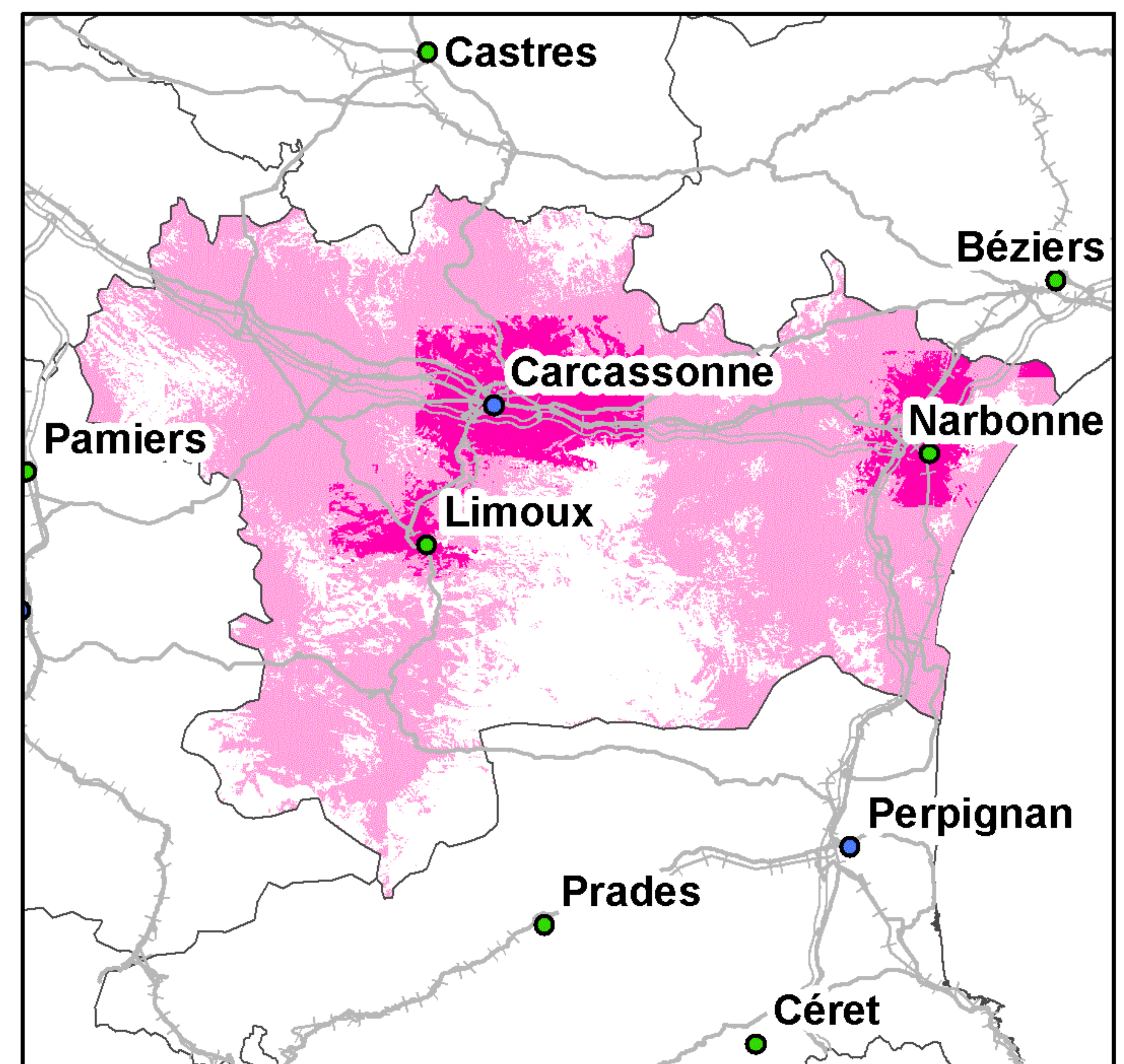
Taux de couverture surfacique : 68,07%  
Taux de couverture en population : 94,71%

### Bouygues Telecom



Taux de couverture surfacique : 46,43%  
Taux de couverture en population : 87,13%

### Free Mobile



Taux de couverture surfacique : 70,69%  
Taux de couverture surfacique en propre : 10,56%  
Taux de couverture en population : 95,1%  
Taux de couverture en population en propre : 37,59%

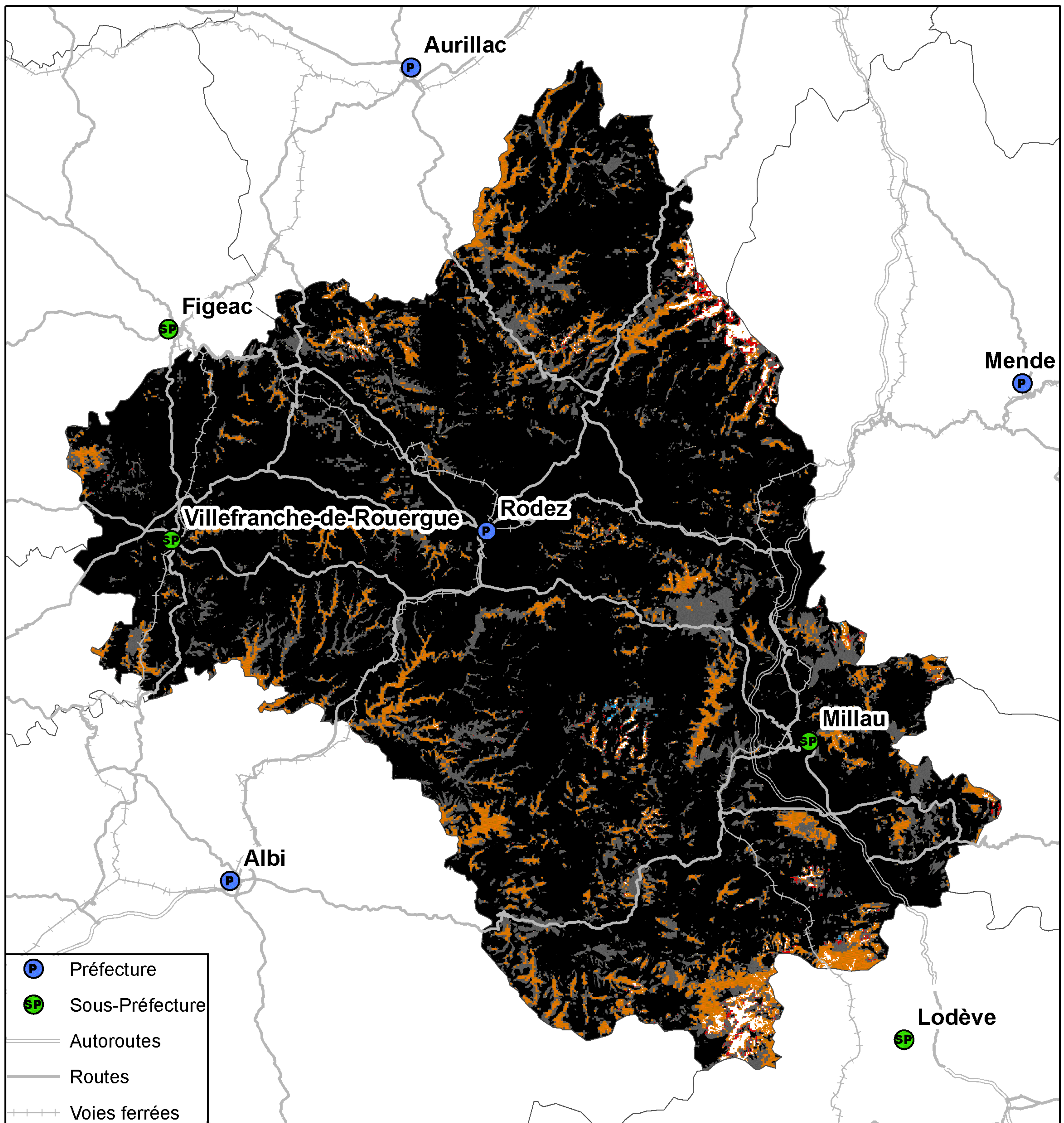
0 5 10 20 30 Kilomètres

● Préfecture      — Autoroutes      ++++ Voies ferrées  
● Sous-Préfecture      — Routes

La légende de ces cartes figure en page 1



## Couverture 2G du département de l'Aveyron (12)

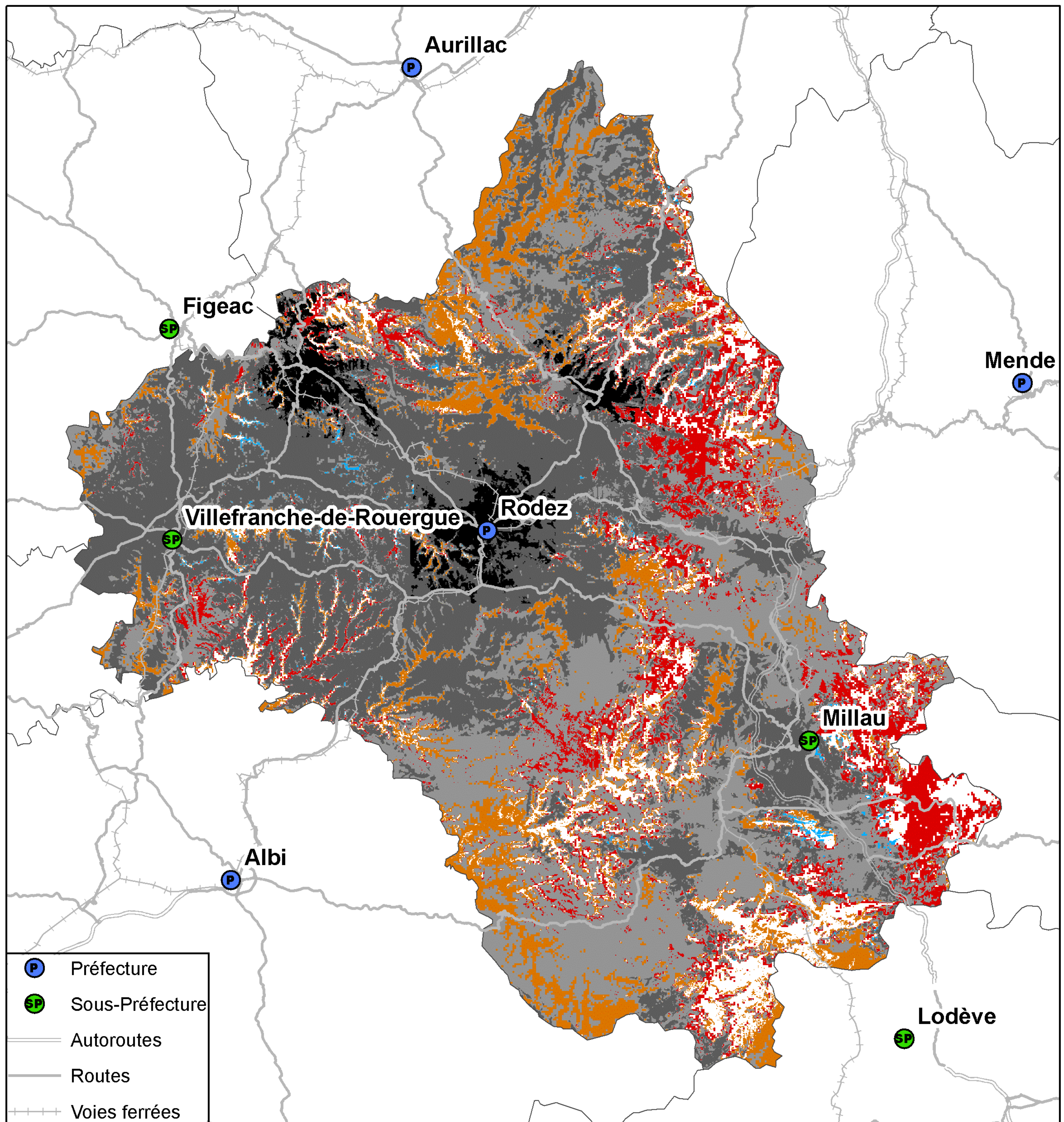


Kilomètres  
0 5 10 20 30

Taux de population du département sans réseau 2G : 0,08%  
Taux de surface du département sans réseau 2G : 0,69%



## Couverture 3G du département de l'Aveyron (12)



- P Préfecture
- SP Sous-Préfecture
- Autoroutes
- Routes
- - - Voies ferrées

- 4 réseaux mobiles 3G
- 3 réseaux mobiles 3G
- 2 réseaux mobiles 3G
- Réseau mobile 3G d'Orange France seul
- Réseau mobile 3G de SFR seul
- Réseau mobile 3G de Bouygues Telecom seul
- Pas de réseau mobile 3G

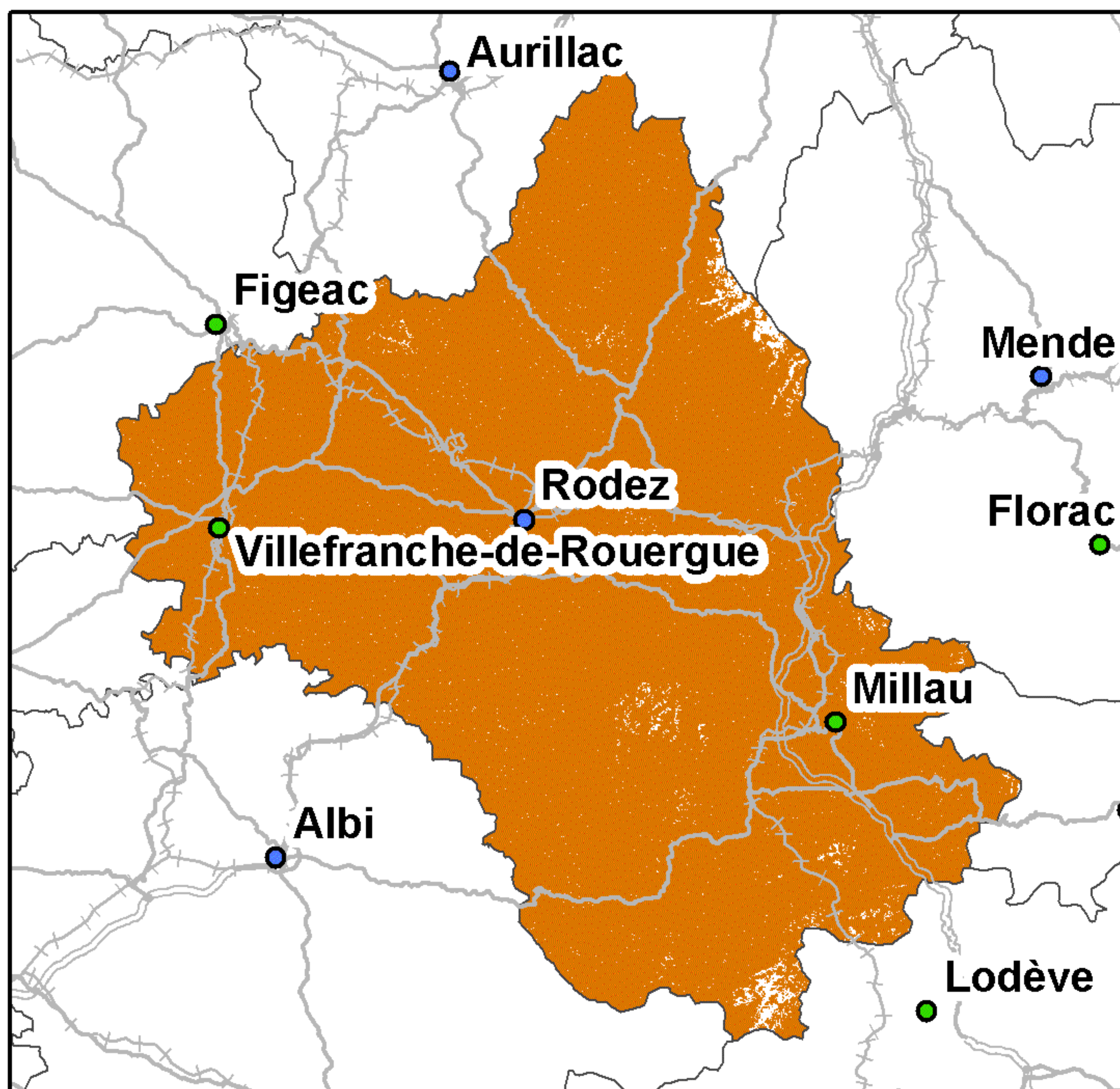
Kilomètres  
0 5 10 20 30

Taux de population du département sans réseau 3G : 1,87%  
Taux de surface du département sans réseau 3G : 7,85%



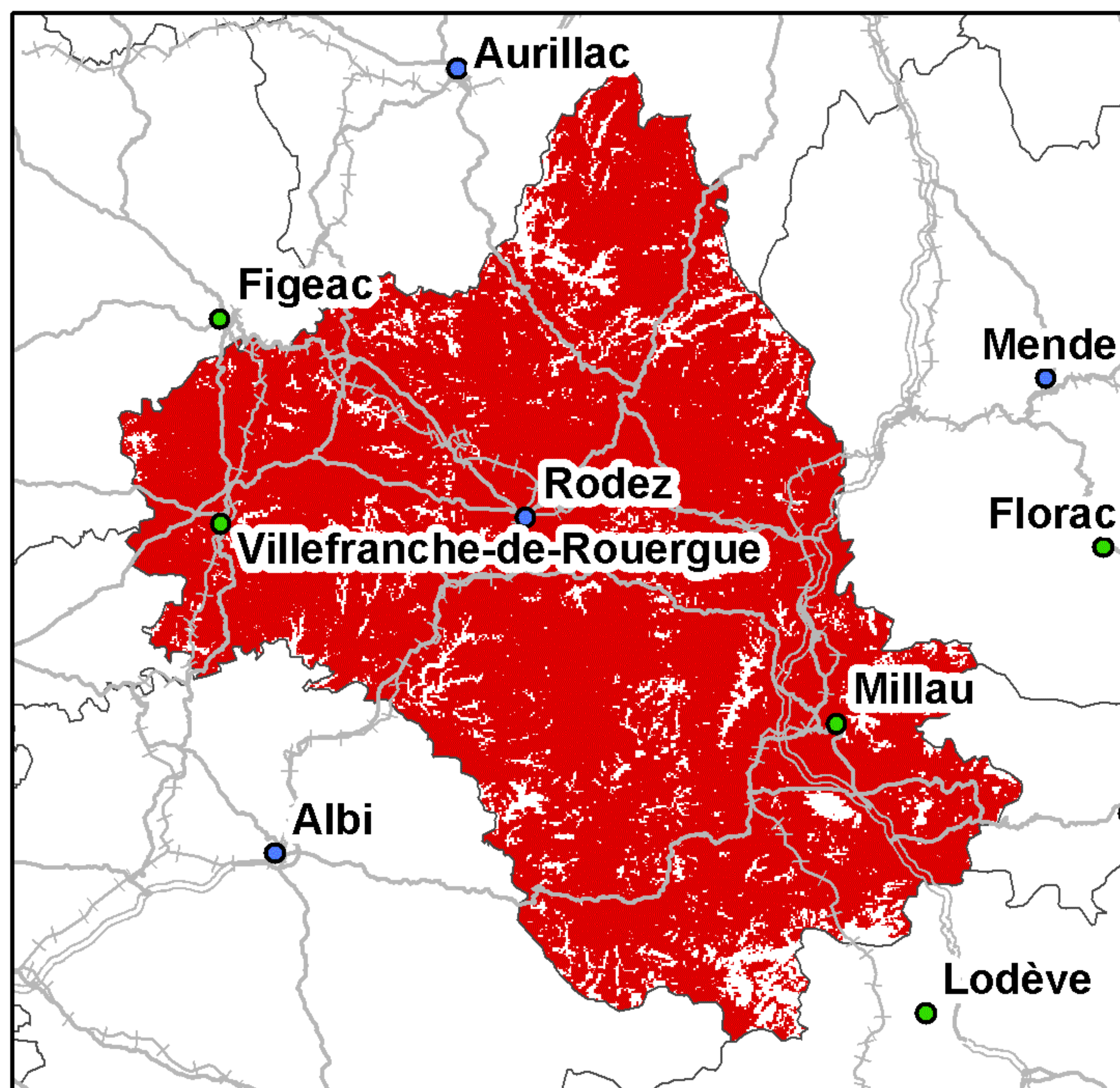
## Couverture 2G du département de l'Aveyron (12)

### Orange France



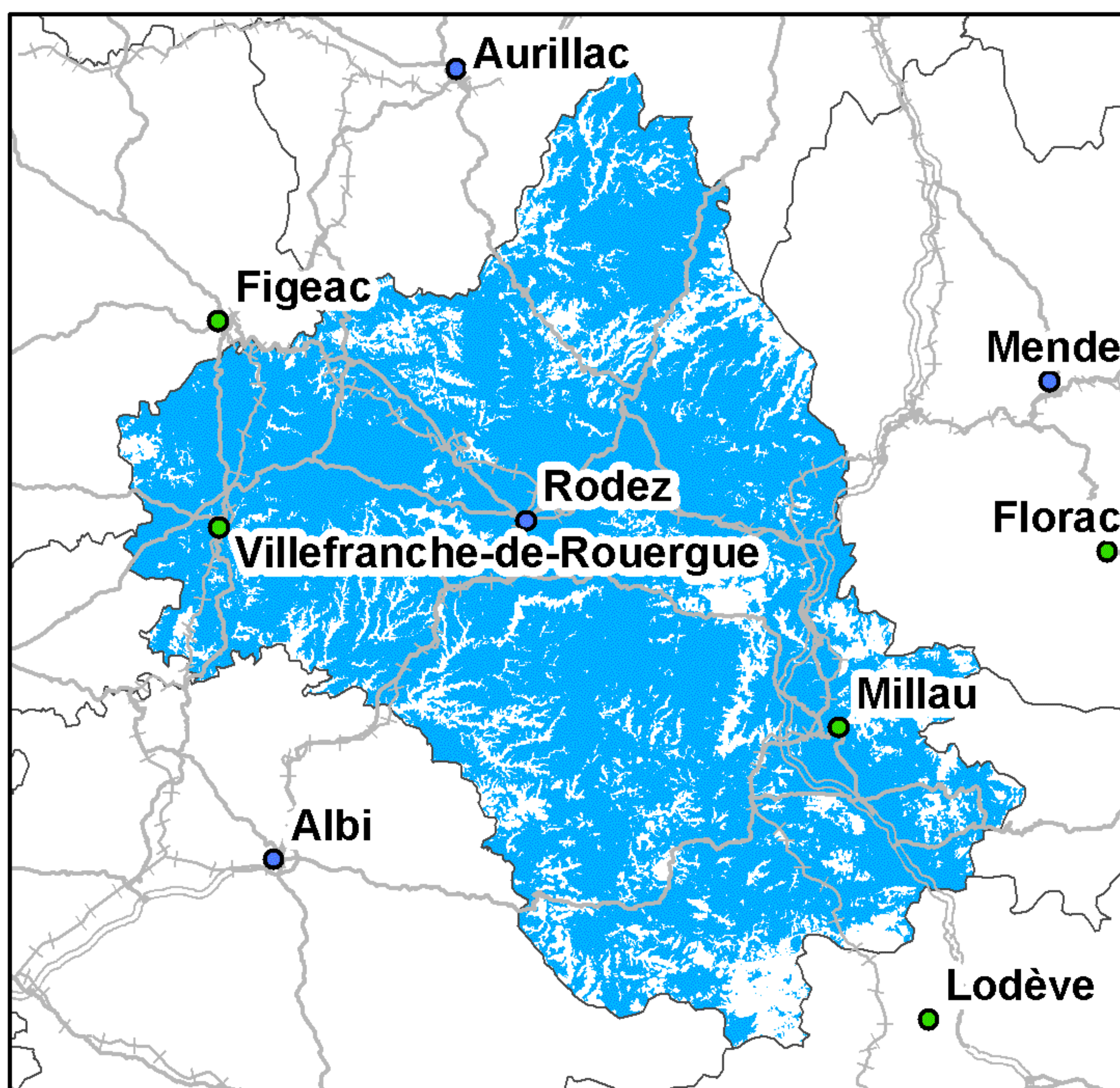
Taux de couverture surfacique : 98,94%  
Taux de couverture en population : 99,9%

### SFR



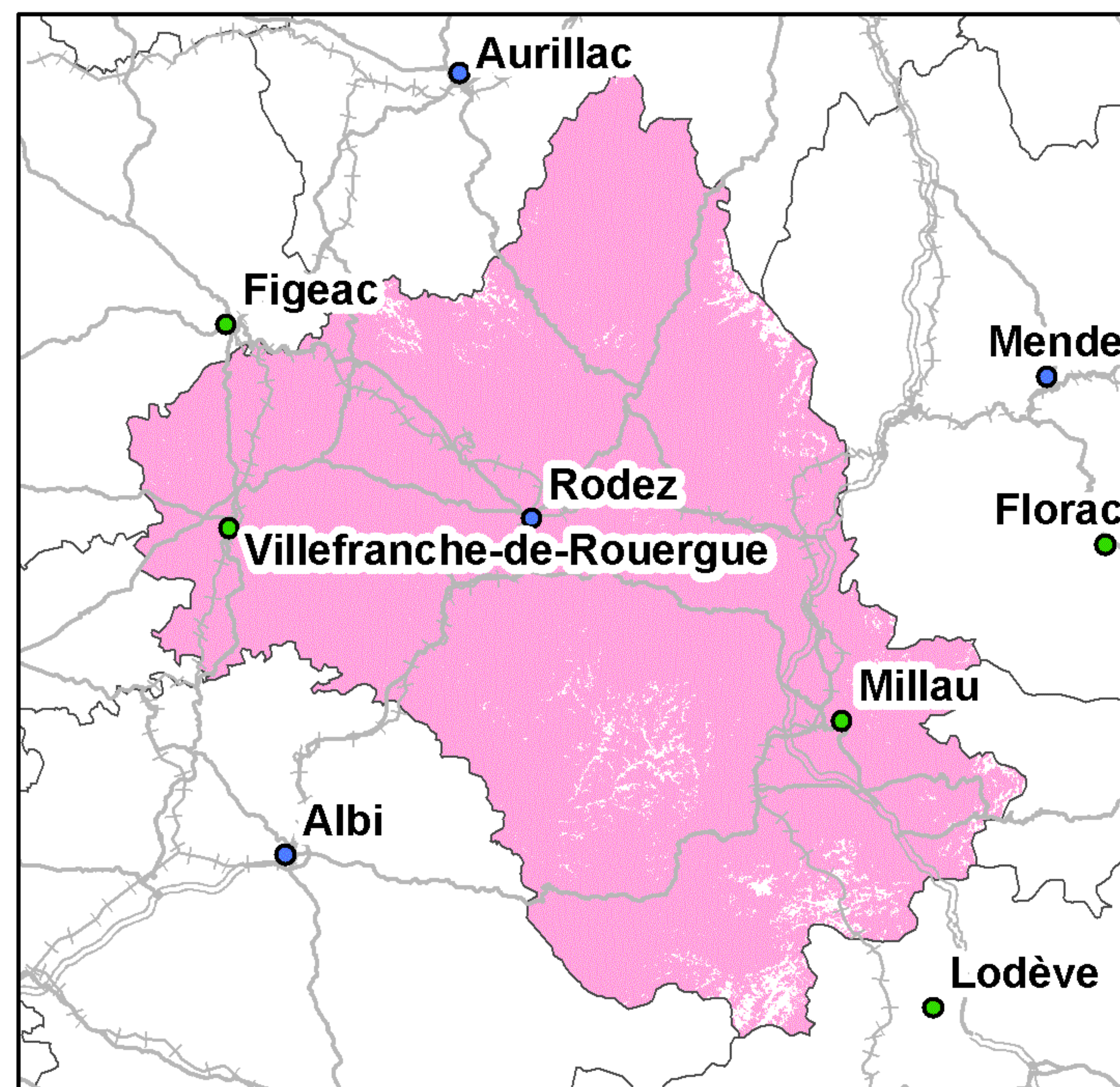
Taux de couverture surfacique : 90,06%  
Taux de couverture en population : 97,9%

### Bouygues Telecom



Taux de couverture surfacique : 81,37%  
Taux de couverture en population : 92,57%

### Free Mobile



Taux de couverture surfacique : 97,09%  
Taux de couverture en population : 99,27%

Kilomètres  
0 5 10 20 30

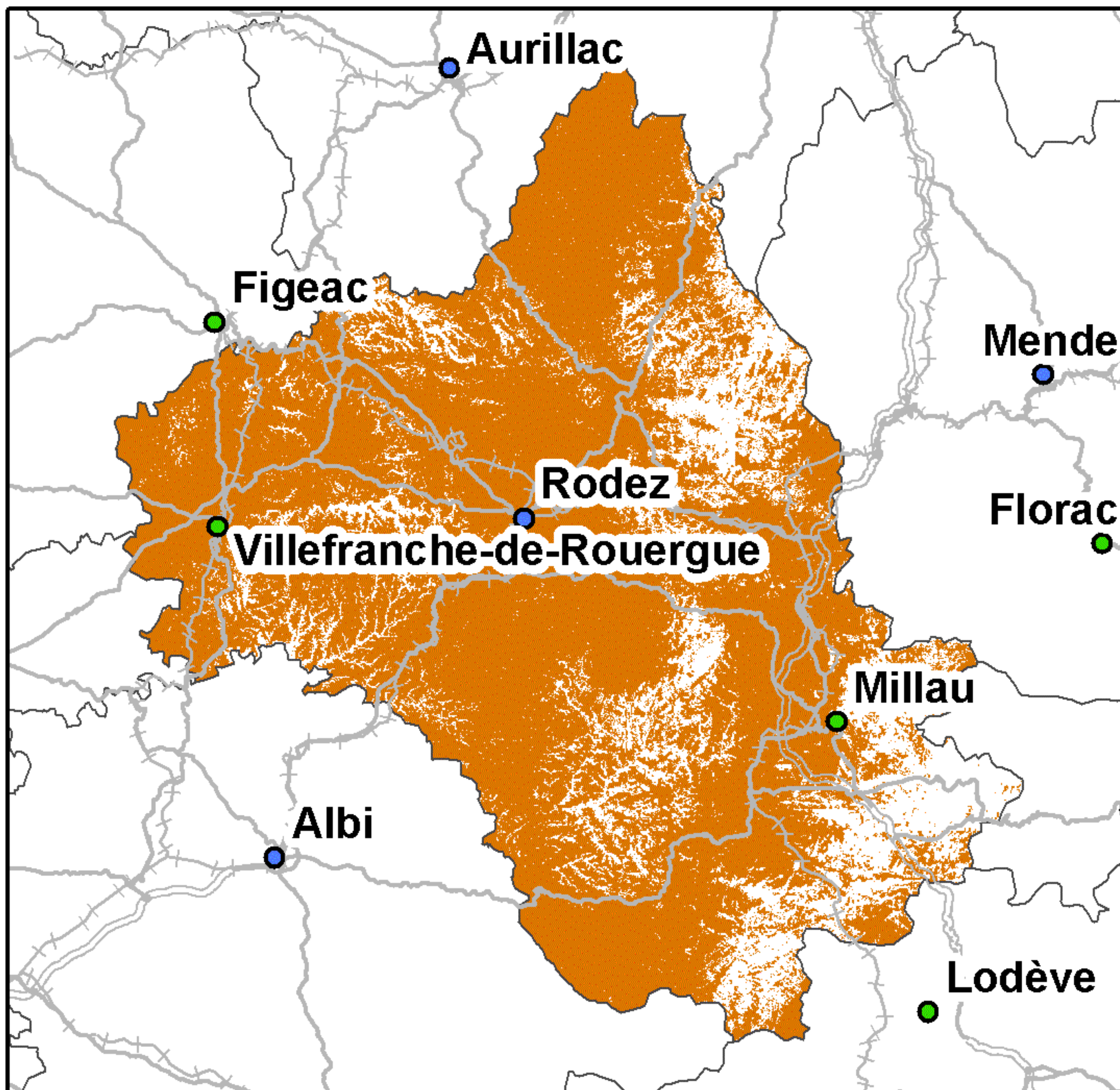
● Préfecture      ——— Autoroutes      + + + + Voies ferrées  
● Sous-Préfecture      ——— Routes

La légende de ces cartes figure en page 1



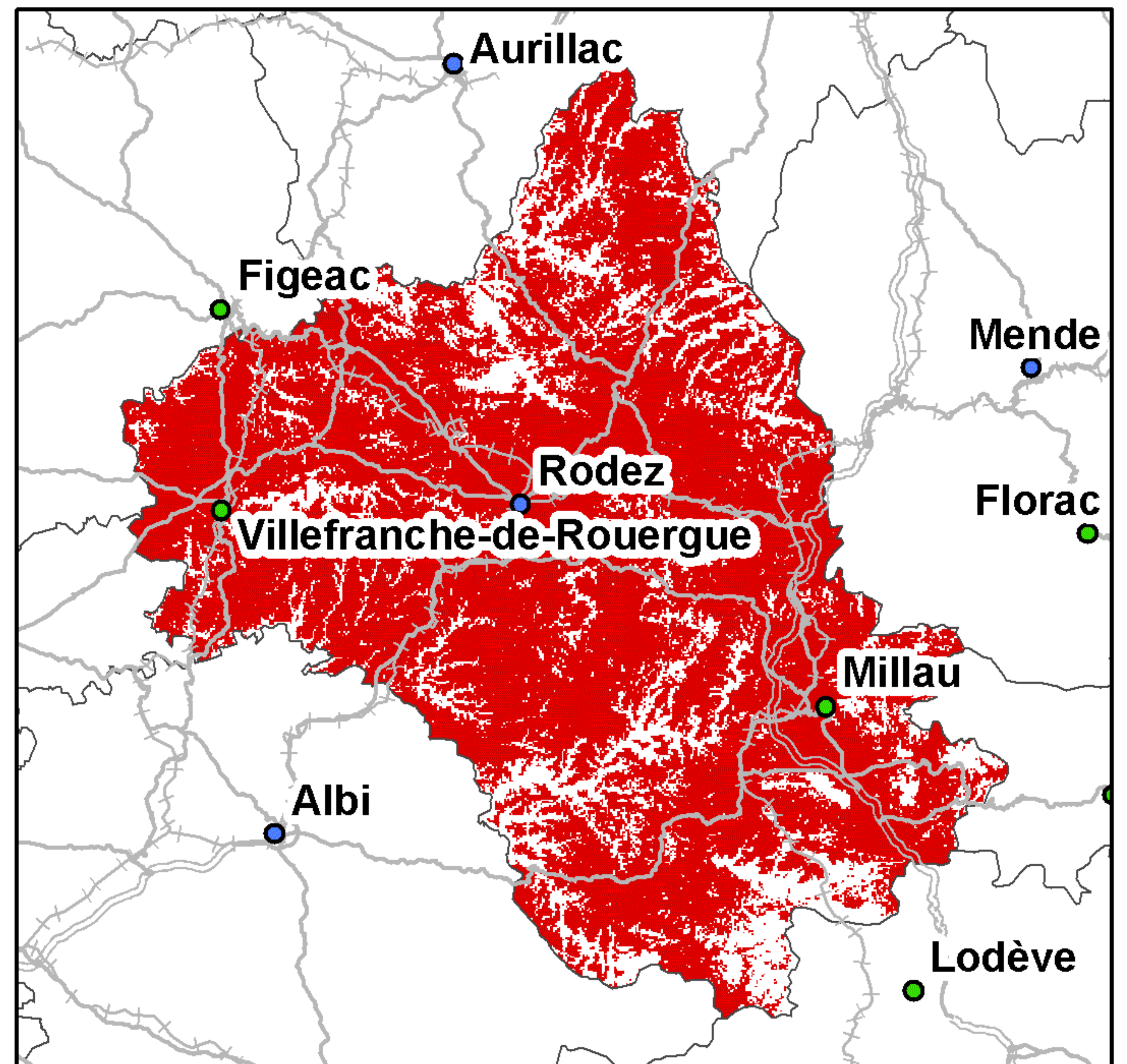
## Couverture 3G du département de l'Aveyron (12)

### Orange France



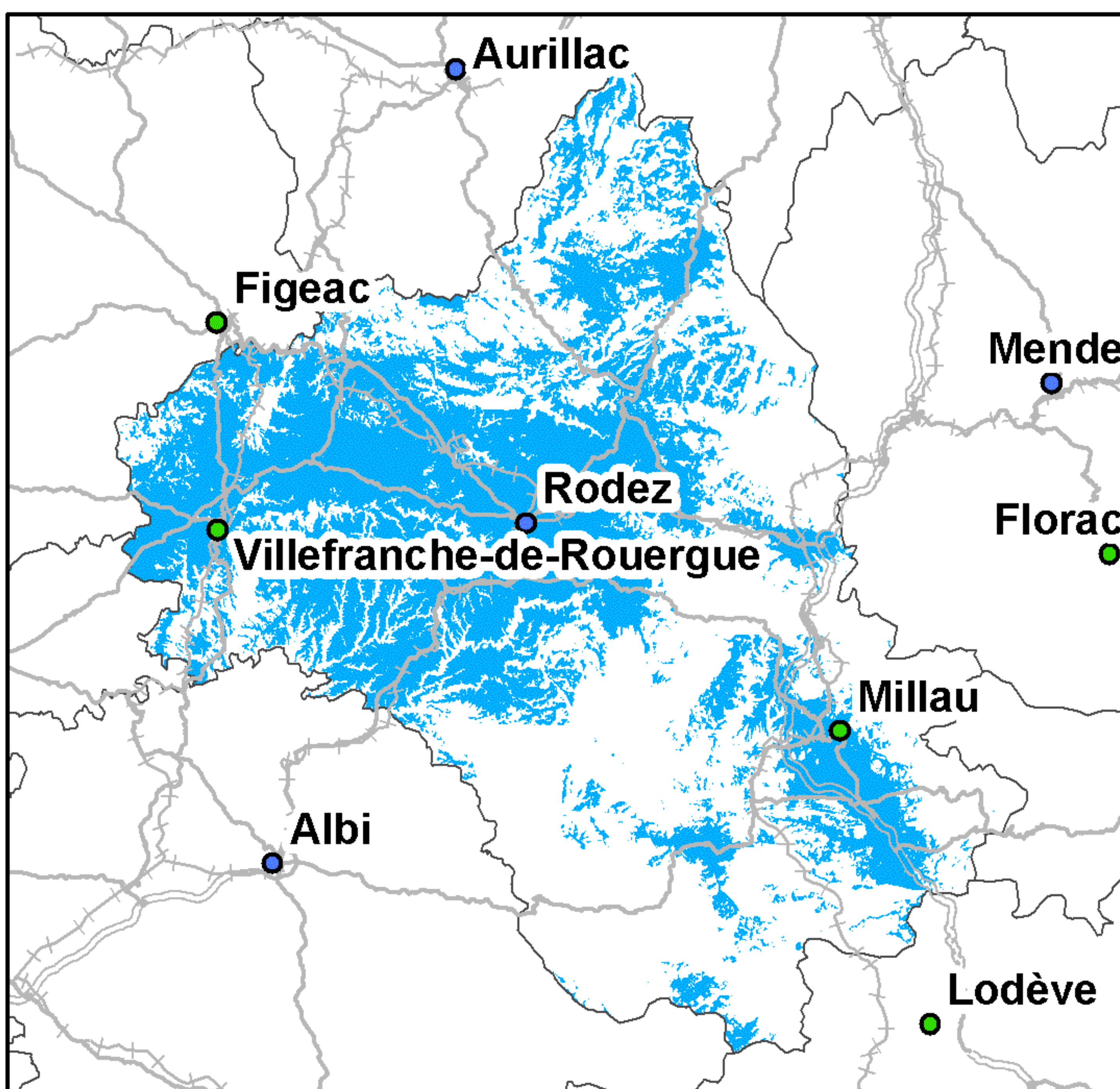
Taux de couverture surfacique : 79,85%  
Taux de couverture en population : 93,72%

### SFR



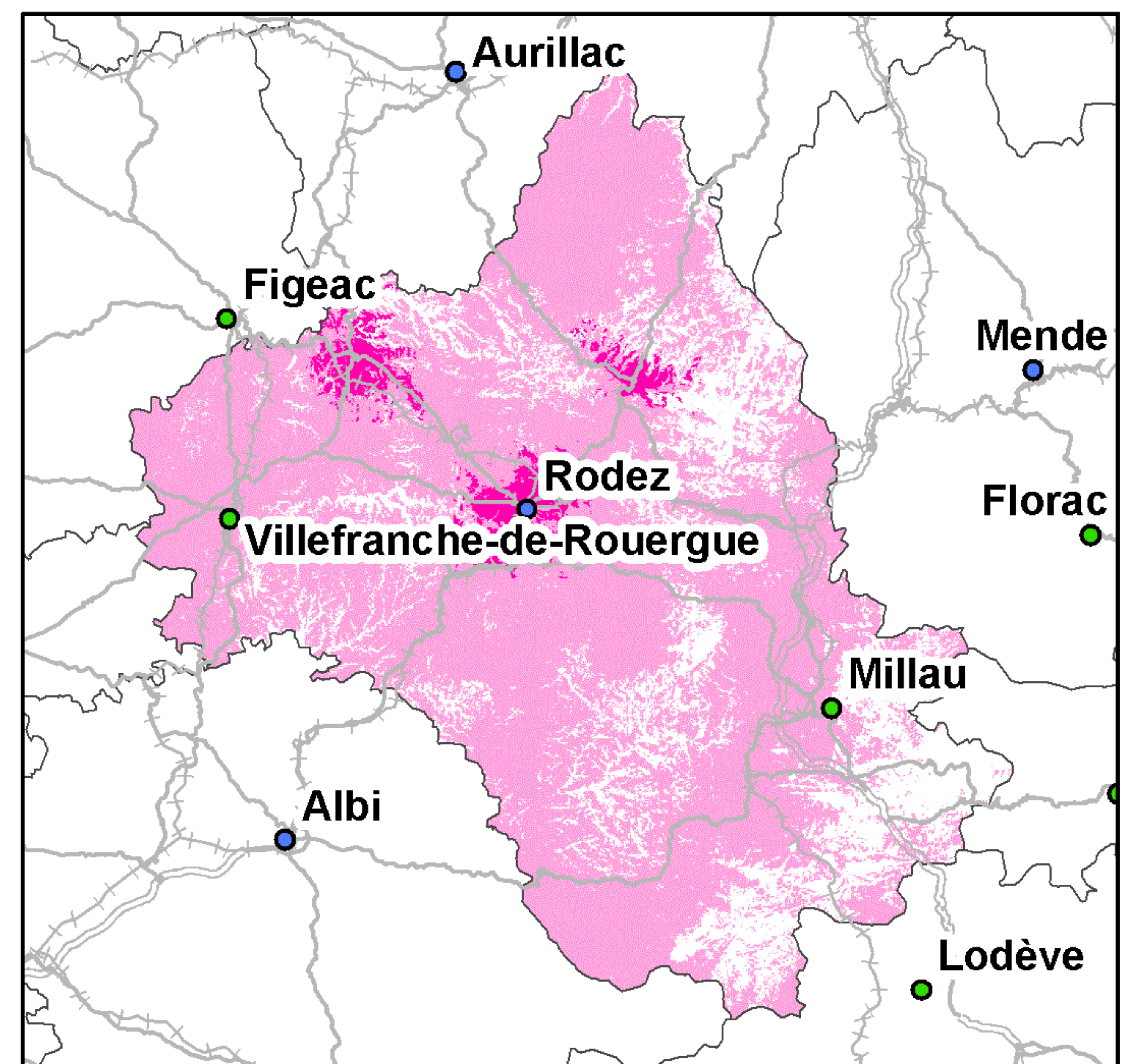
Taux de couverture surfacique : 79,53%  
Taux de couverture en population : 93,04%

### Bouygues Telecom



Taux de couverture surfacique : 43,94%  
Taux de couverture en population : 74,13%

### Free Mobile



Taux de couverture surfacique : 78,44%  
Taux de couverture surfacique en propre : 3,51%  
Taux de couverture en population : 92,61%  
Taux de couverture en population en propre : 24,13%

Kilomètres

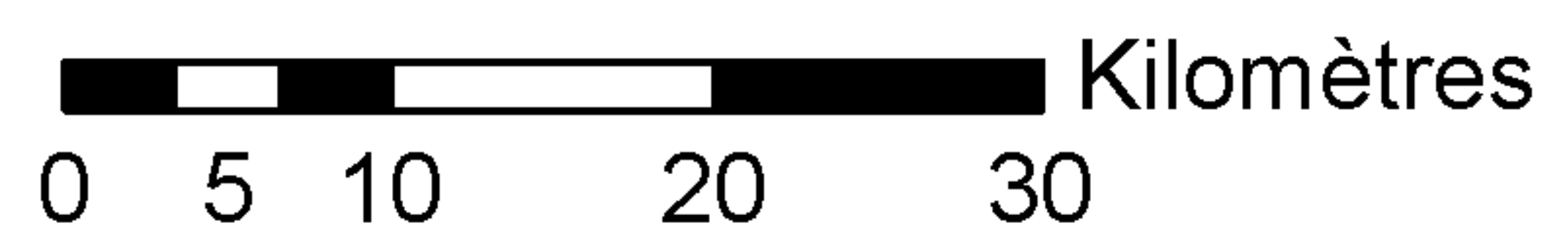
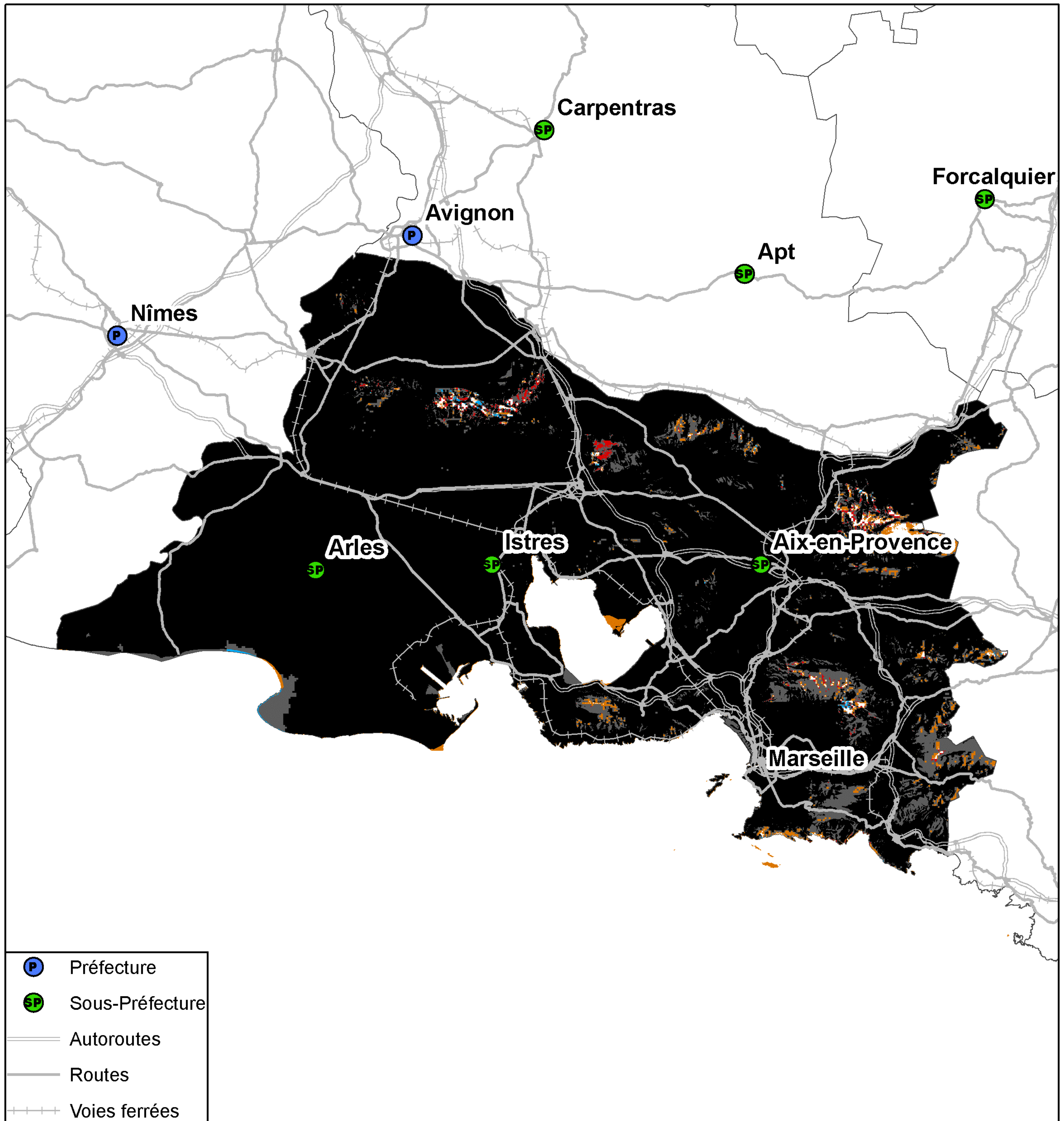
0 10 20 30

● Préfecture      — Autoroutes      ++++ Voies ferrées  
● Sous-Préfecture      — Routes

La légende de ces cartes figure en page 1



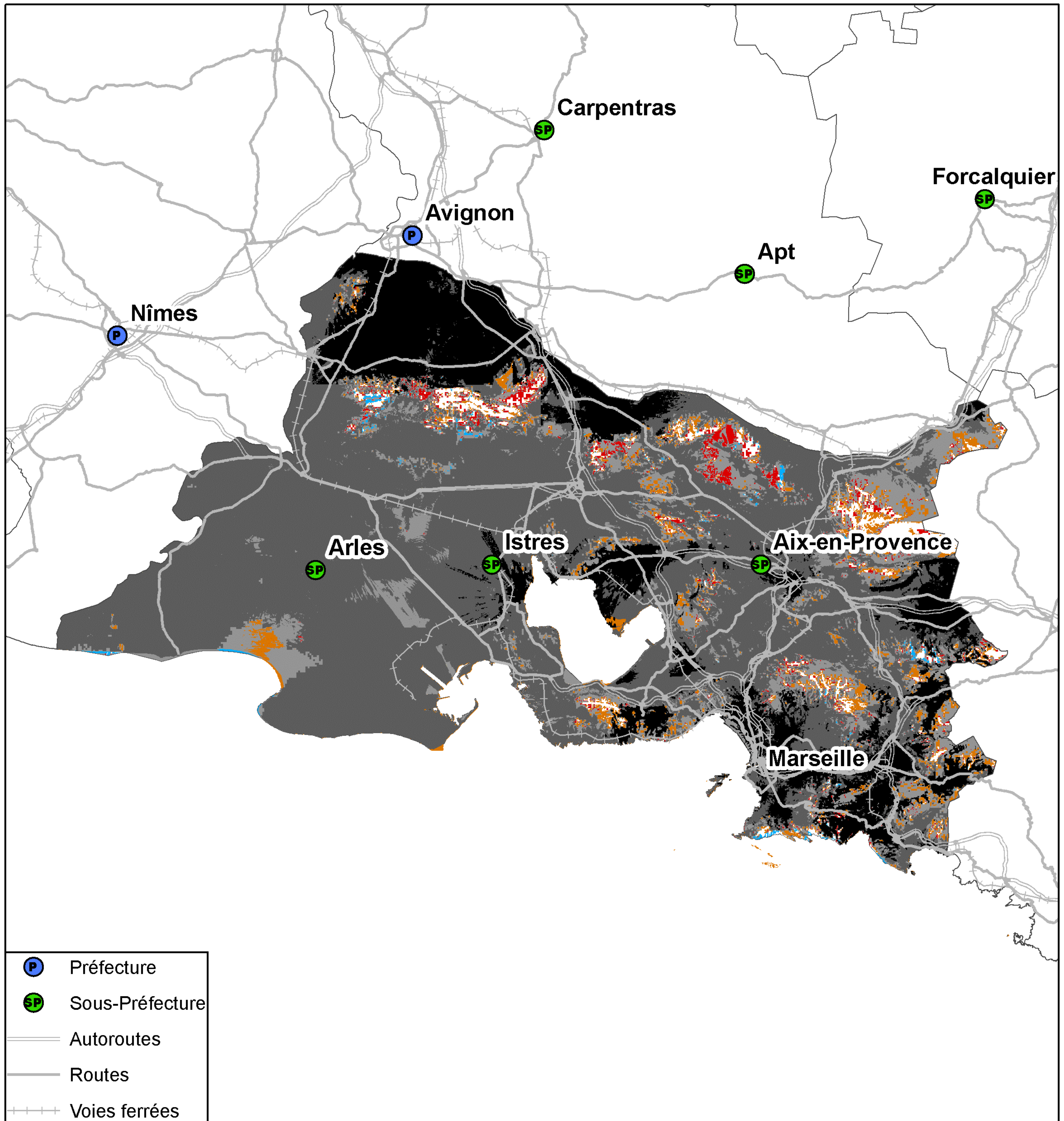
## Couverture 2G du département des Bouches-du-Rhône (13)



Taux de population du département sans réseau 2G : 0%  
Taux de surface du département sans réseau 2G : 0,38%



## Couverture 3G du département des Bouches-du-Rhône (13)



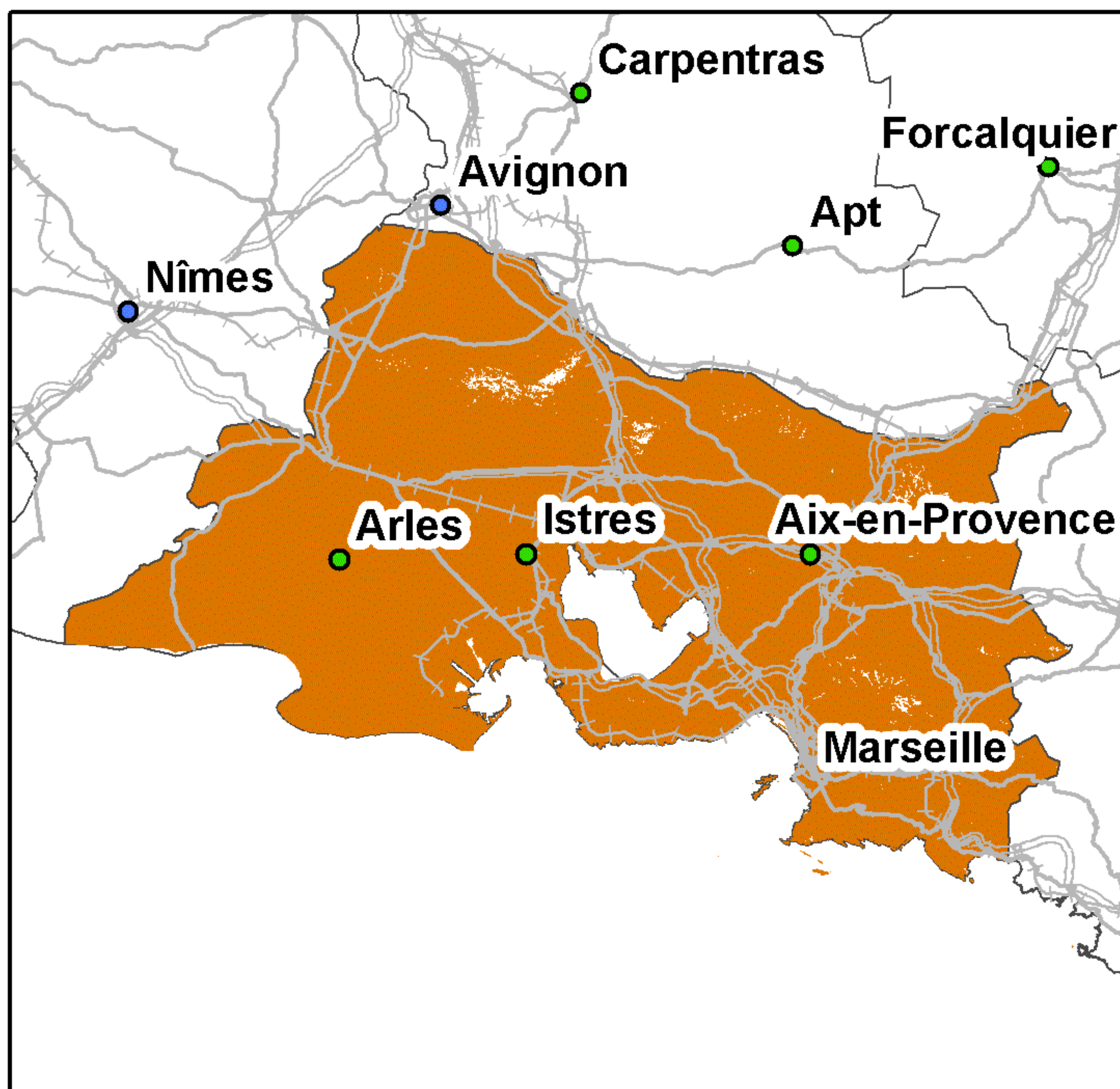
0 5 10 20 30 Kilomètres

Taux de population du département sans réseau 3G : 0,02%  
Taux de surface du département sans réseau 3G : 2,12%



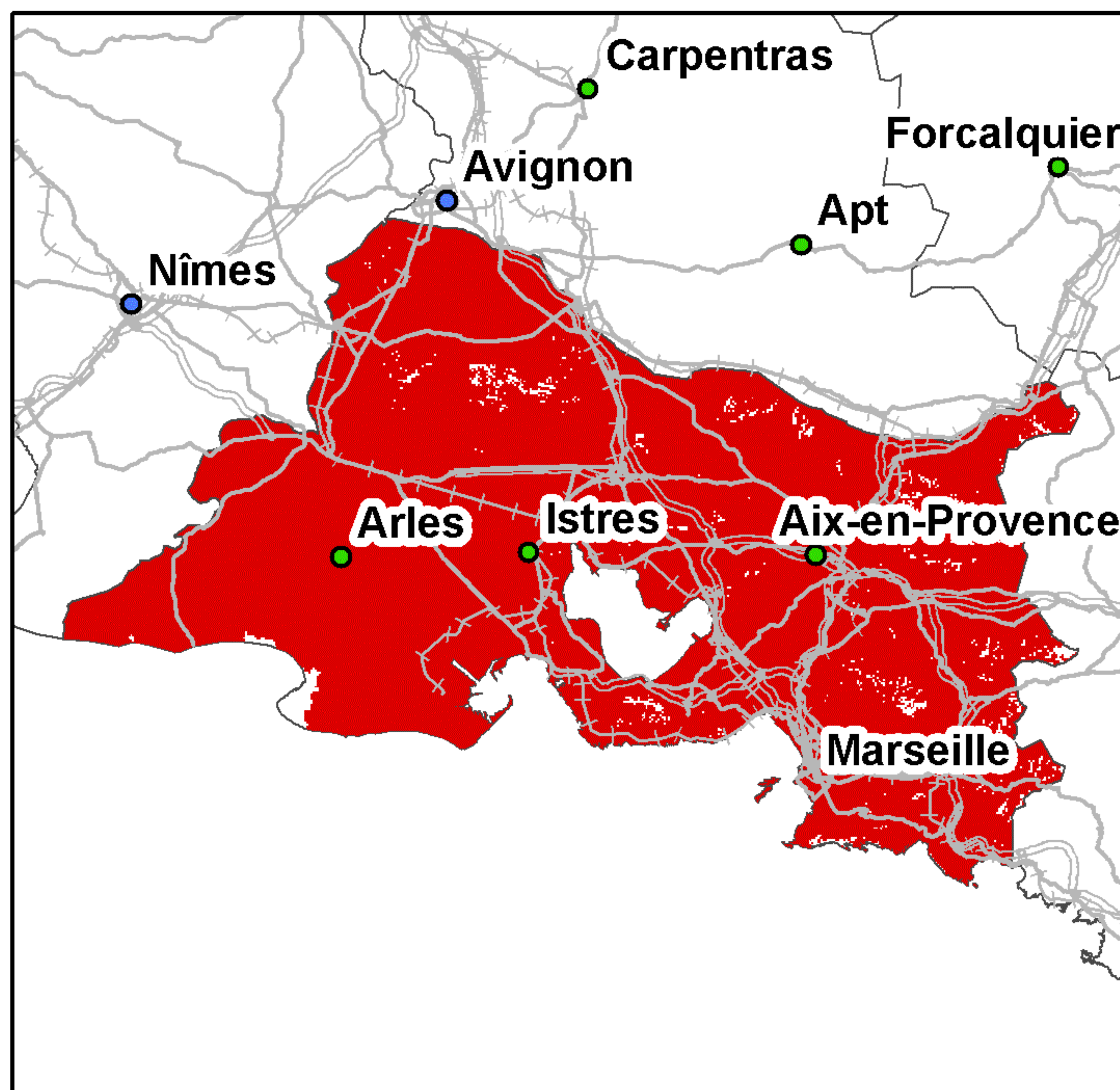
## Couverture 2G du département des Bouches-du-Rhône (13)

### Orange France



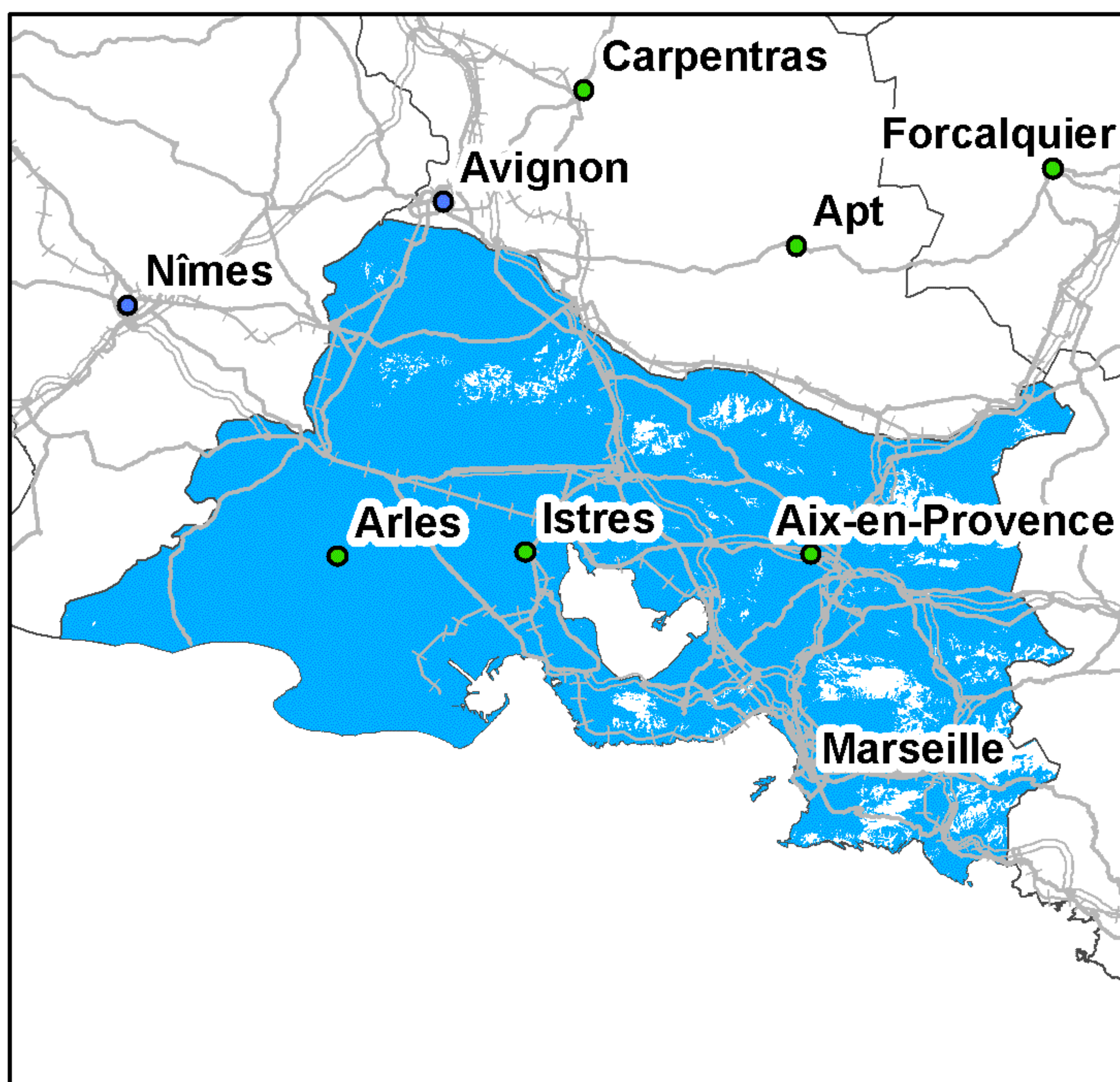
Taux de couverture surfacique : 98,66%  
Taux de couverture en population : 99,92%

### SFR



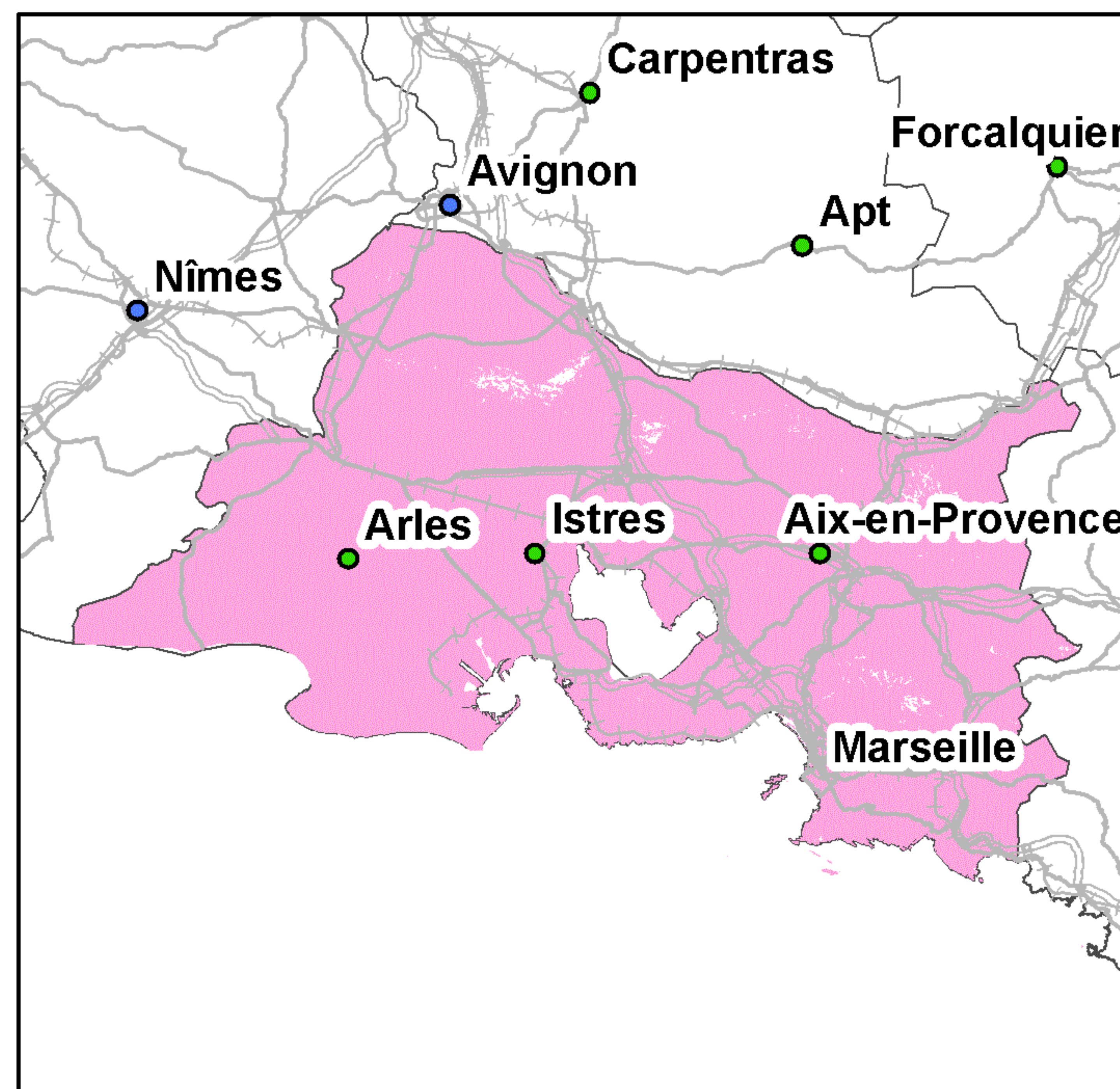
Taux de couverture surfacique : 97,64%  
Taux de couverture en population : 99,96%

### Bouygues Telecom



Taux de couverture surfacique : 94,29%  
Taux de couverture en population : 99,78%

### Free Mobile



Taux de couverture surfacique : 98,66%  
Taux de couverture en population : 99,92%

Kilomètres  
0 5 10 20 30

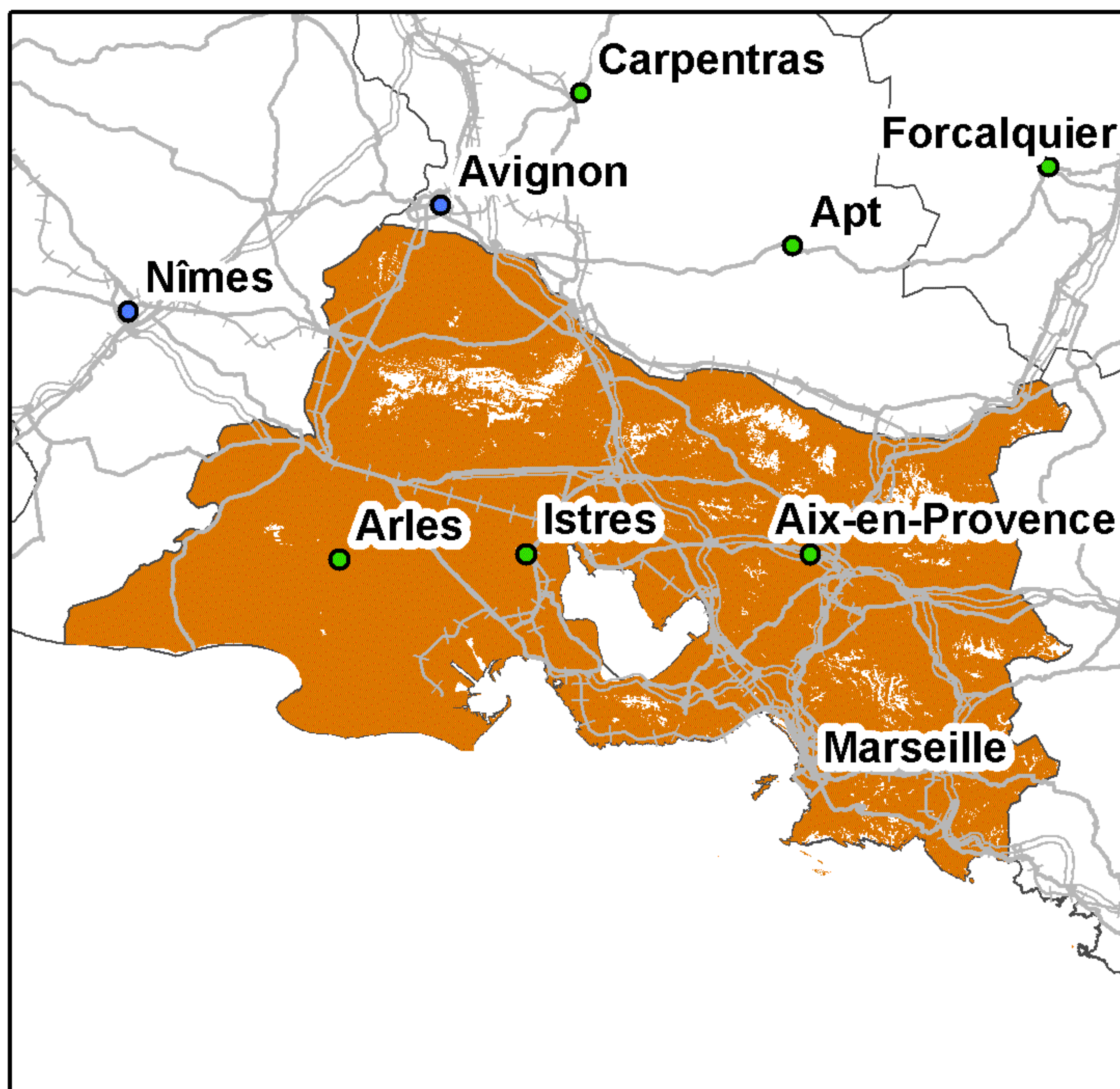
● Préfecture      — Autoroutes      ++++ Voies ferrées  
● Sous-Préfecture      — Routes

La légende de ces cartes figure en page 1



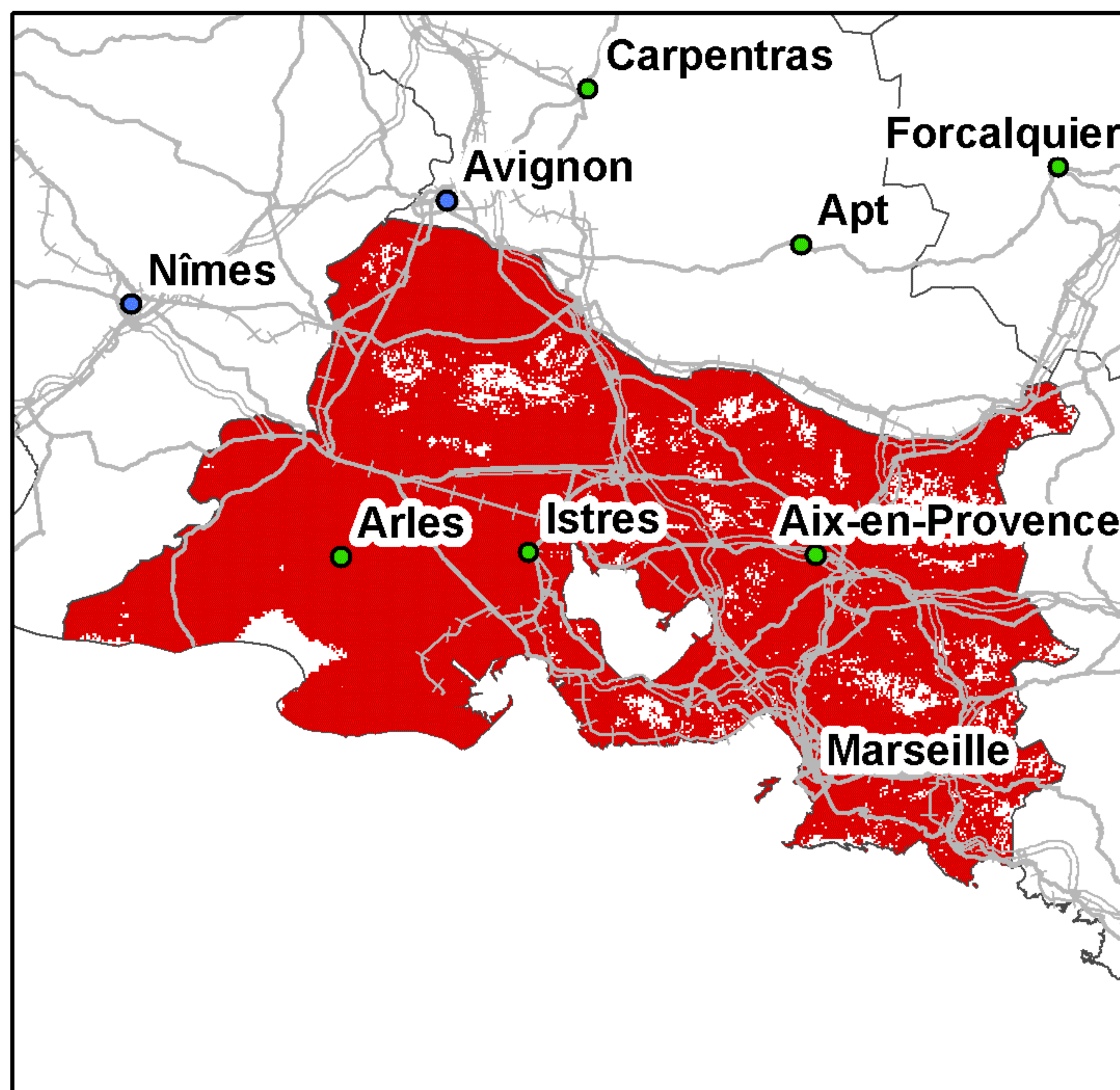
## Couverture 3G du département des Bouches-du-Rhône (13)

### Orange France



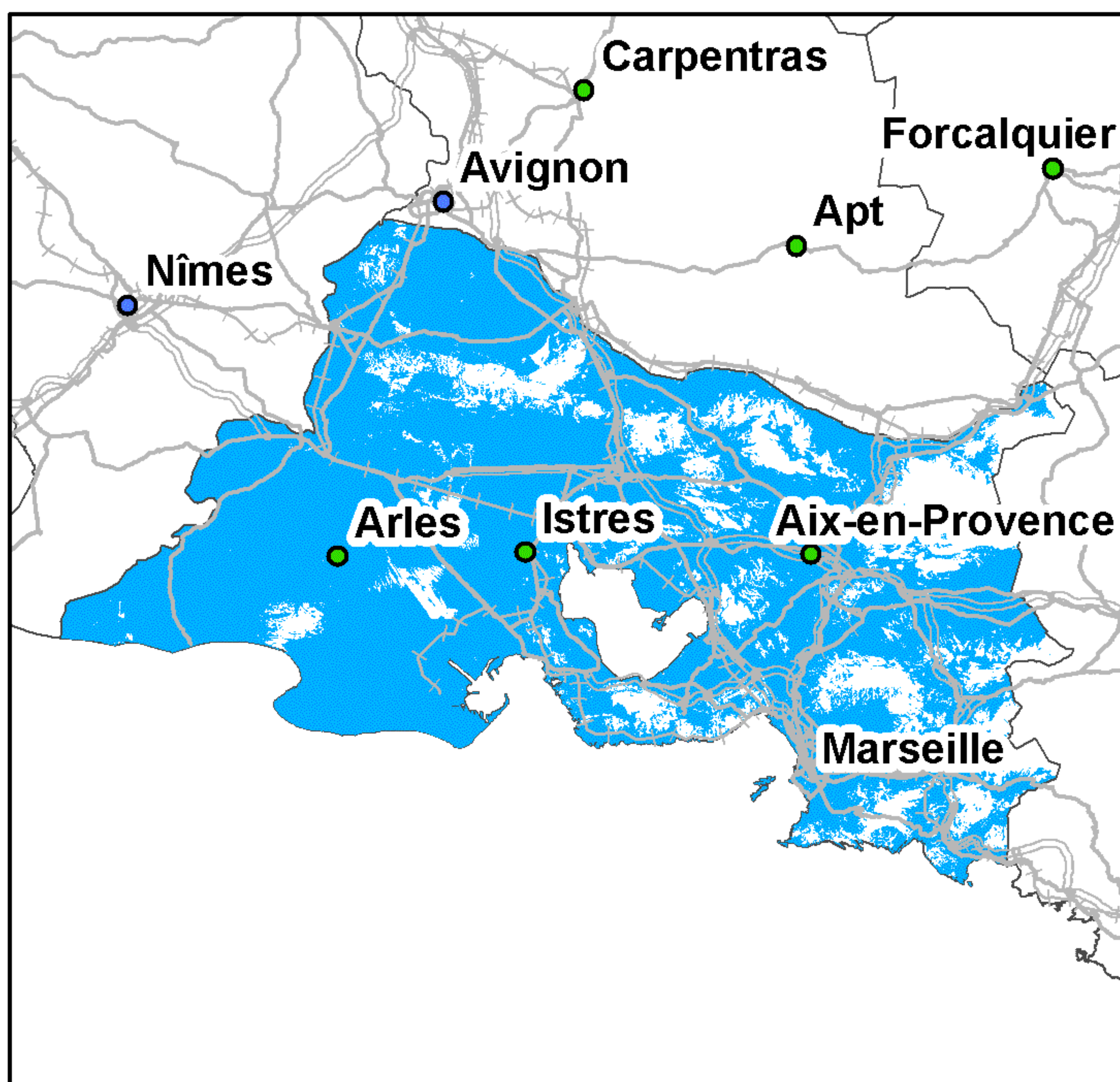
Taux de couverture surfacique : 95,07%  
Taux de couverture en population : 99,67%

### SFR



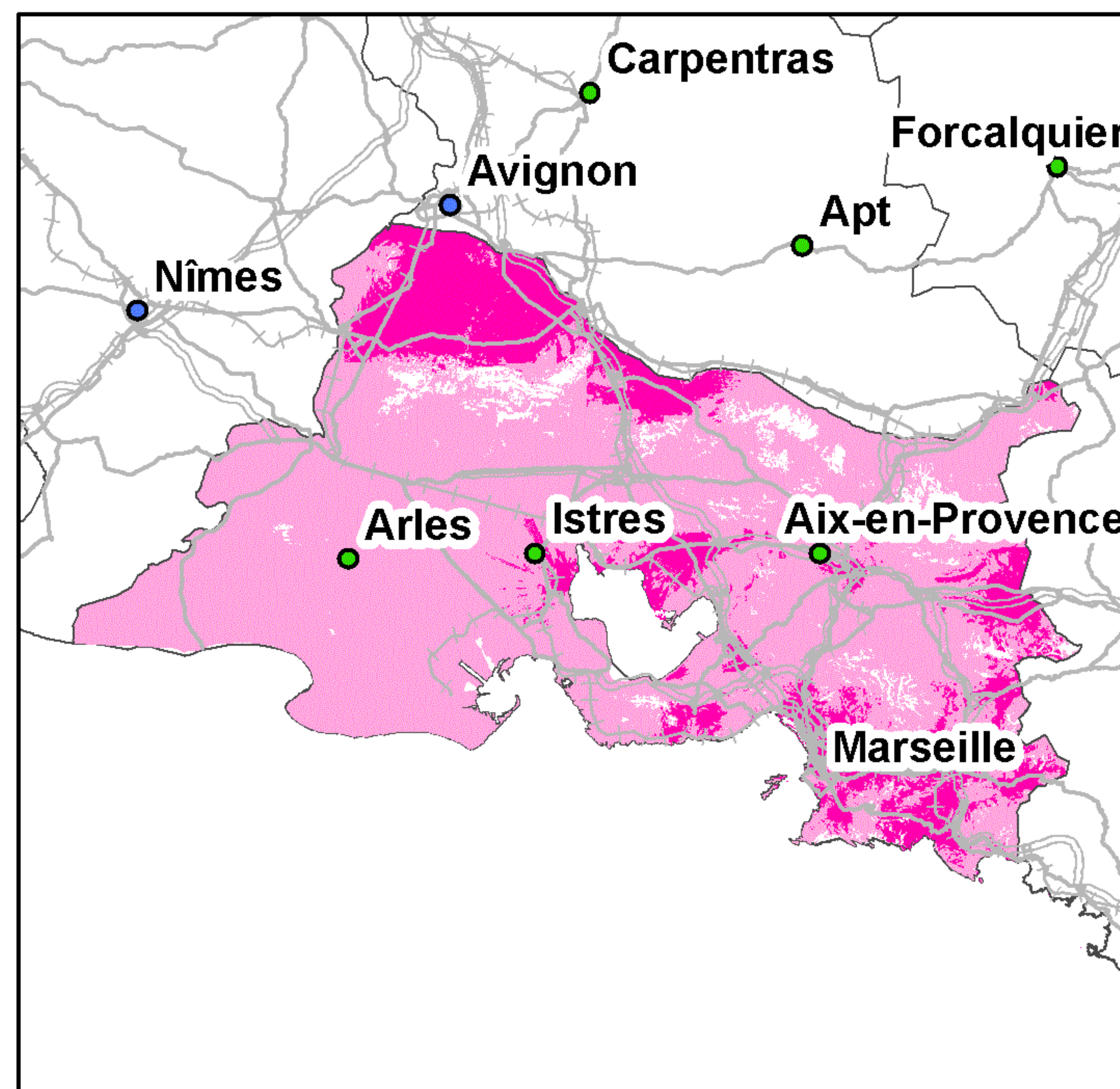
Taux de couverture surfacique : 92,16%  
Taux de couverture en population : 99,73%

### Bouygues Telecom



Taux de couverture surfacique : 82,7%  
Taux de couverture en population : 98%

### Free Mobile



Taux de couverture surfacique : 95,07%  
Taux de couverture surfacique en propre : 18,43%  
Taux de couverture en population : 99,67%  
Taux de couverture en population en propre : 39,5%

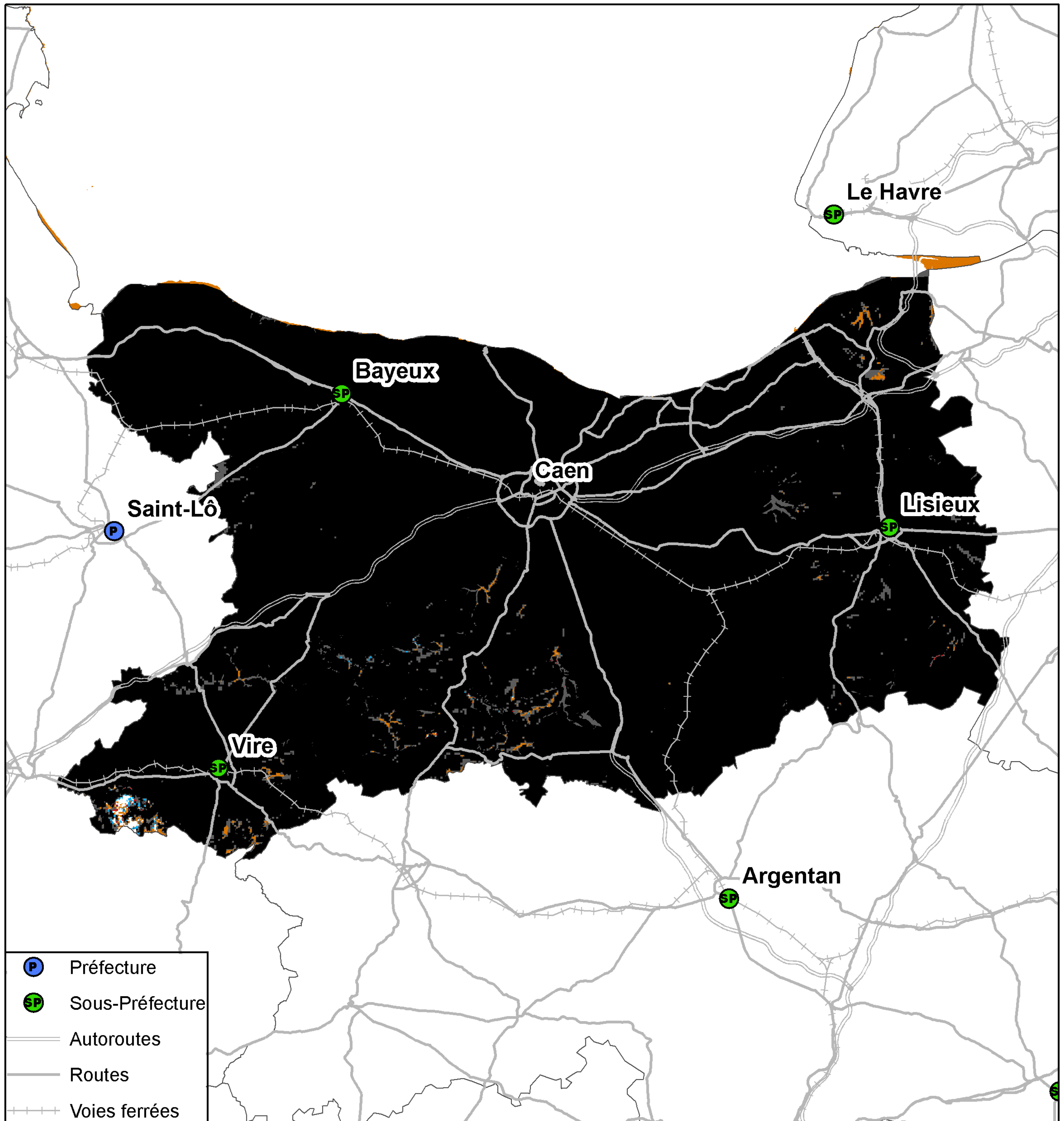
0 5 10 20 30 Kilomètres

● Préfecture      — Autoroutes      ++++ Voies ferrées  
● Sous-Préfecture      — Routes

La légende de ces cartes figure en page 1



## Couverture 2G du département du Calvados (14)

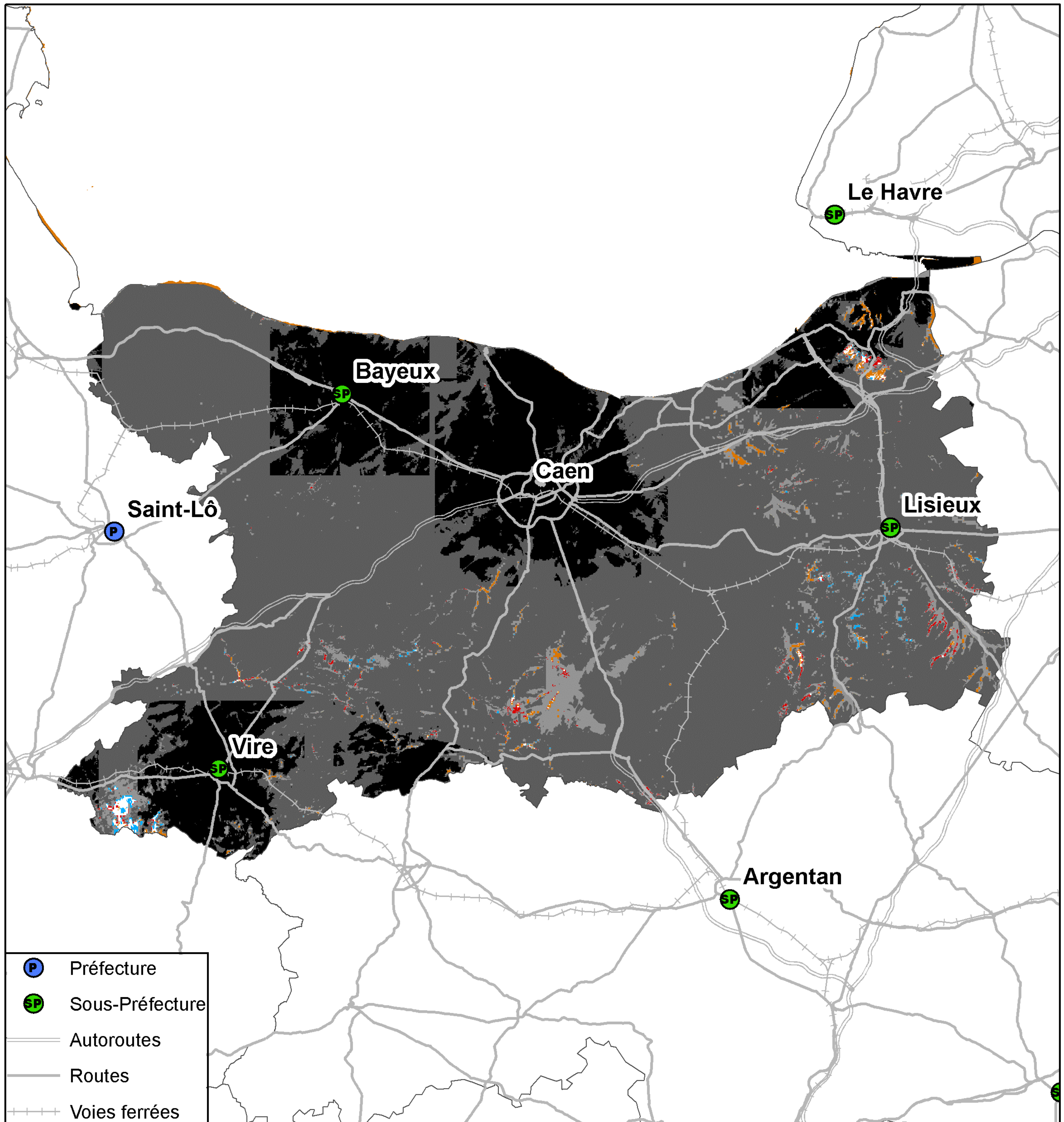


0 5 10 20 30 Kilomètres

Taux de population du département sans réseau 2G : 0,01%  
Taux de surface du département sans réseau 2G : 0,09%



## Couverture 3G du département du Calvados (14)



- P Préfecture
- SP Sous-Préfecture
- Autoroutes
- Routes
- Voies ferrées

- 4 réseaux mobiles 3G
- 3 réseaux mobiles 3G
- 2 réseaux mobiles 3G
- Réseau mobile 3G d'Orange France seul
- Réseau mobile 3G de SFR seul
- Réseau mobile 3G de Bouygues Telecom seul
- Pas de réseau mobile 3G

Kilomètres

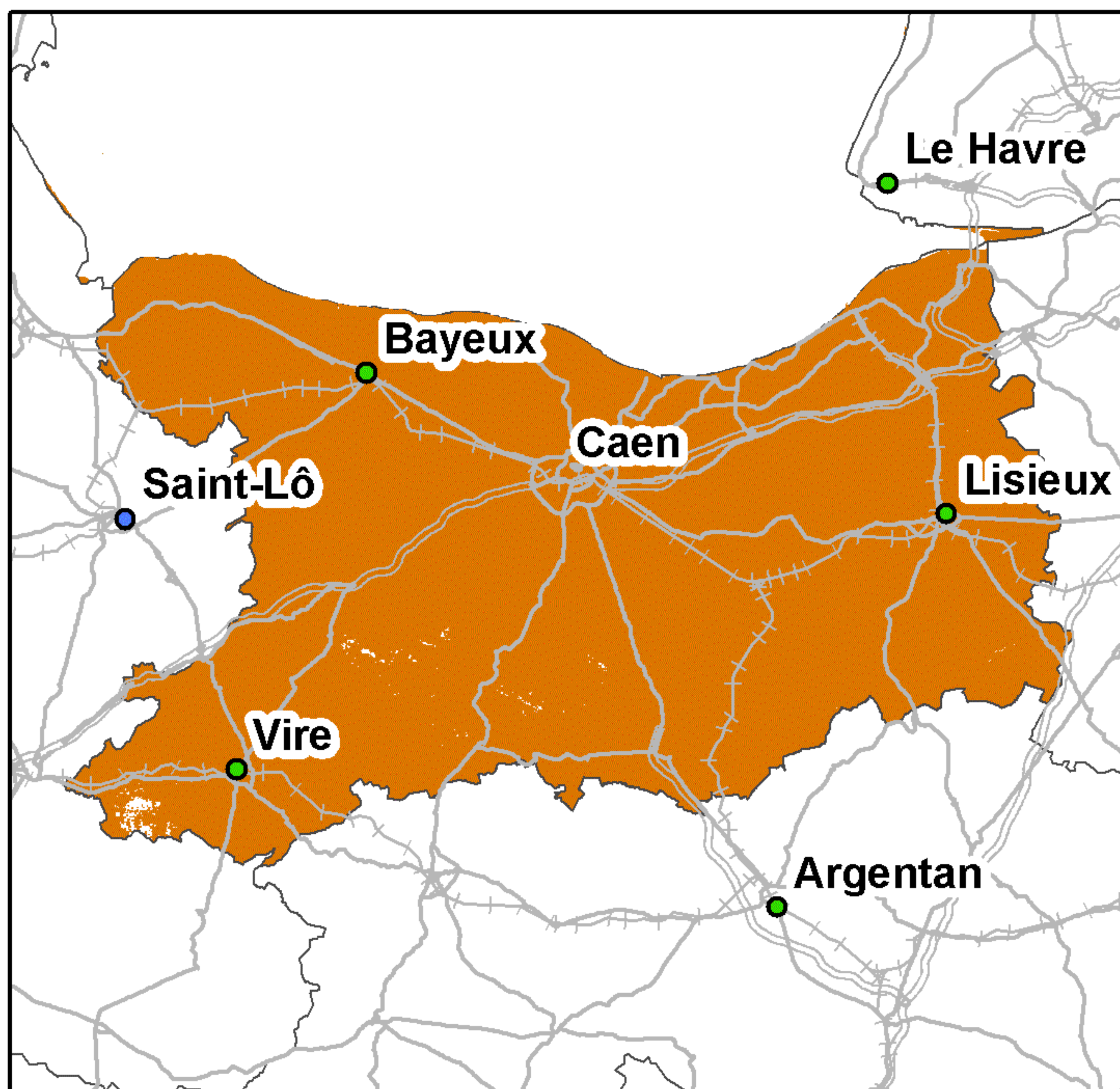
0   5   10   20   30

Taux de population du département sans réseau 3G : 0,01%  
Taux de surface du département sans réseau 3G : 0,2%



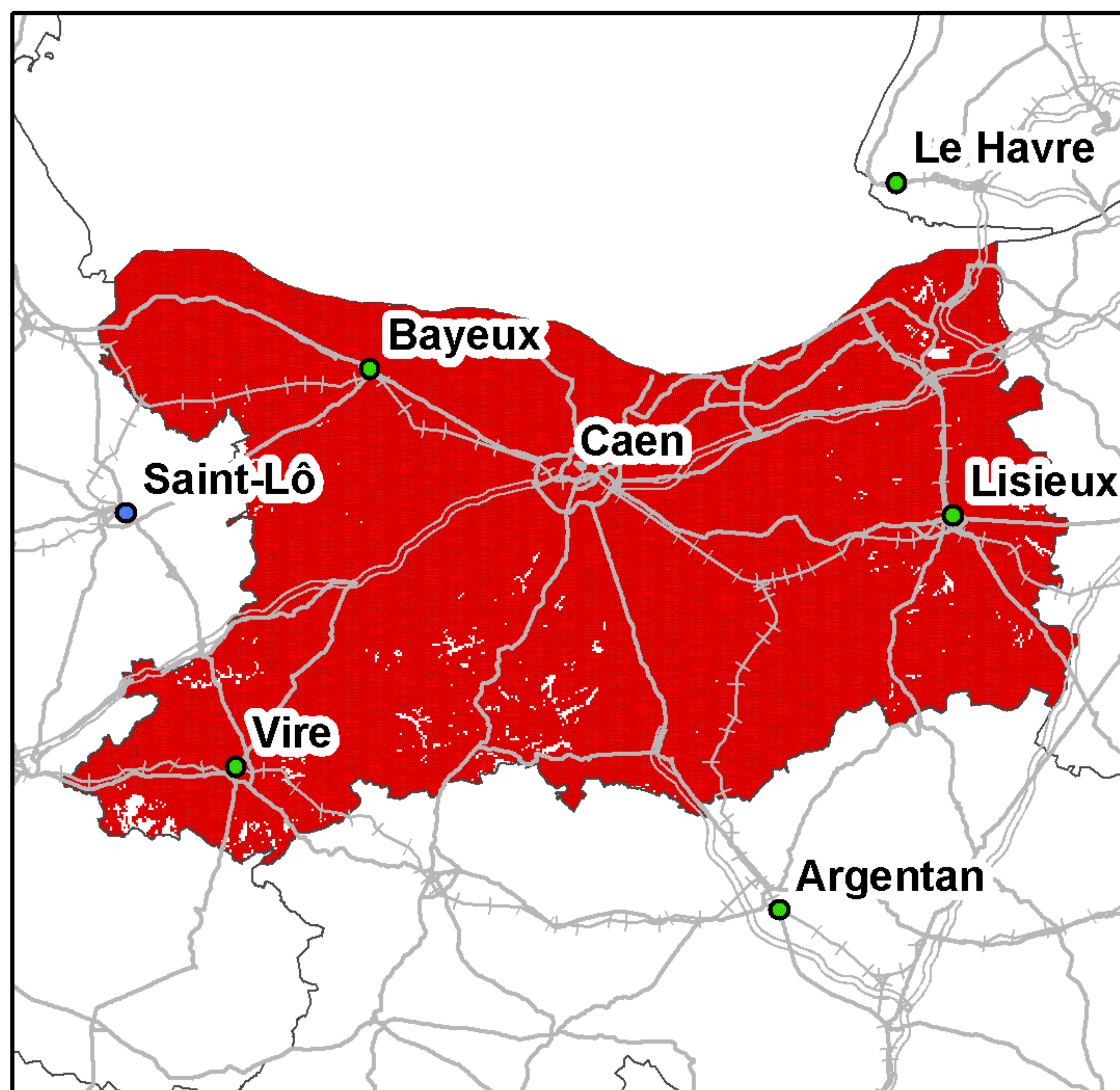
## Couverture 2G du département du Calvados (14)

### Orange France



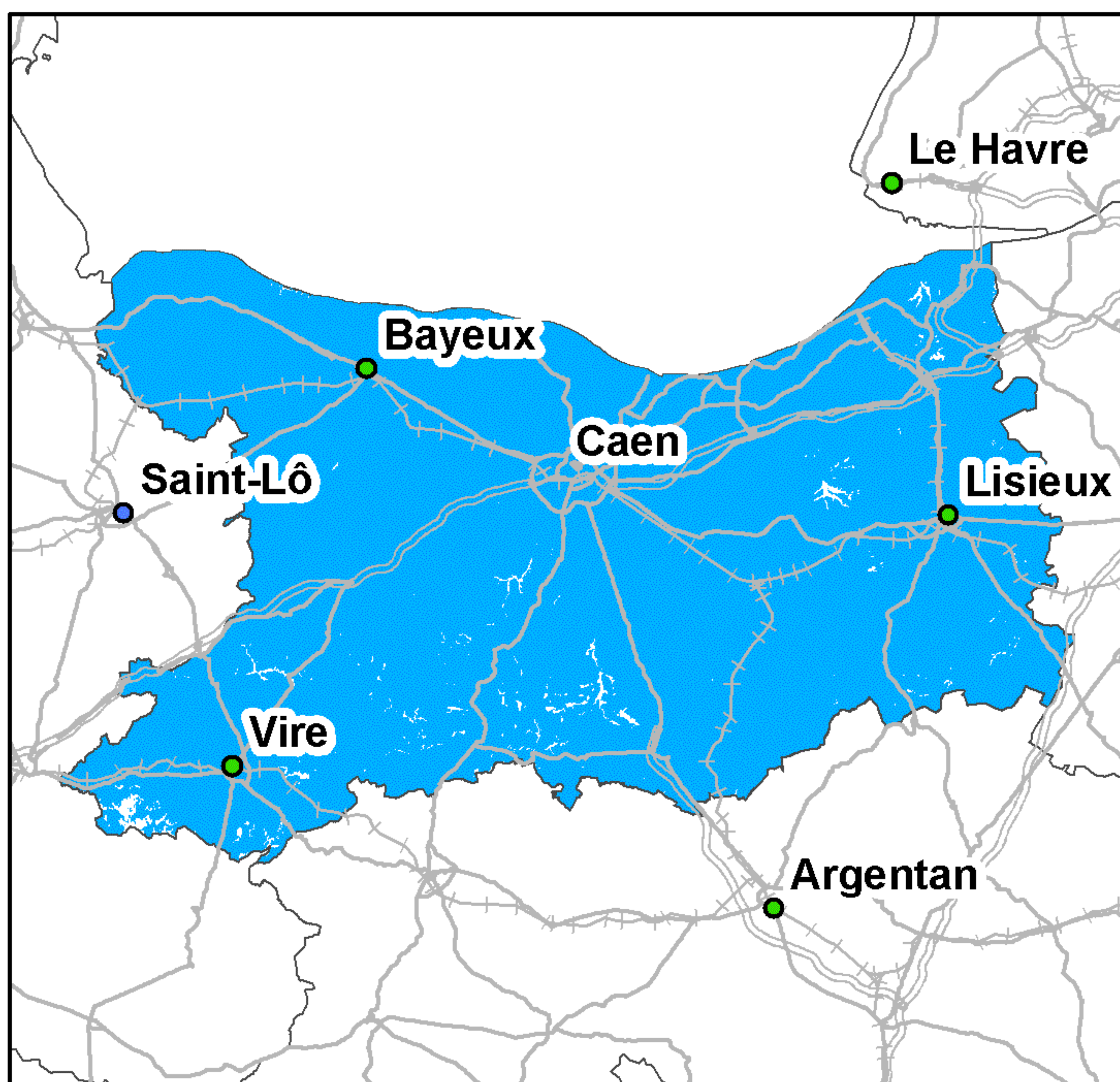
Taux de couverture surfacique : 99,68%  
Taux de couverture en population : 99,94%

### SFR



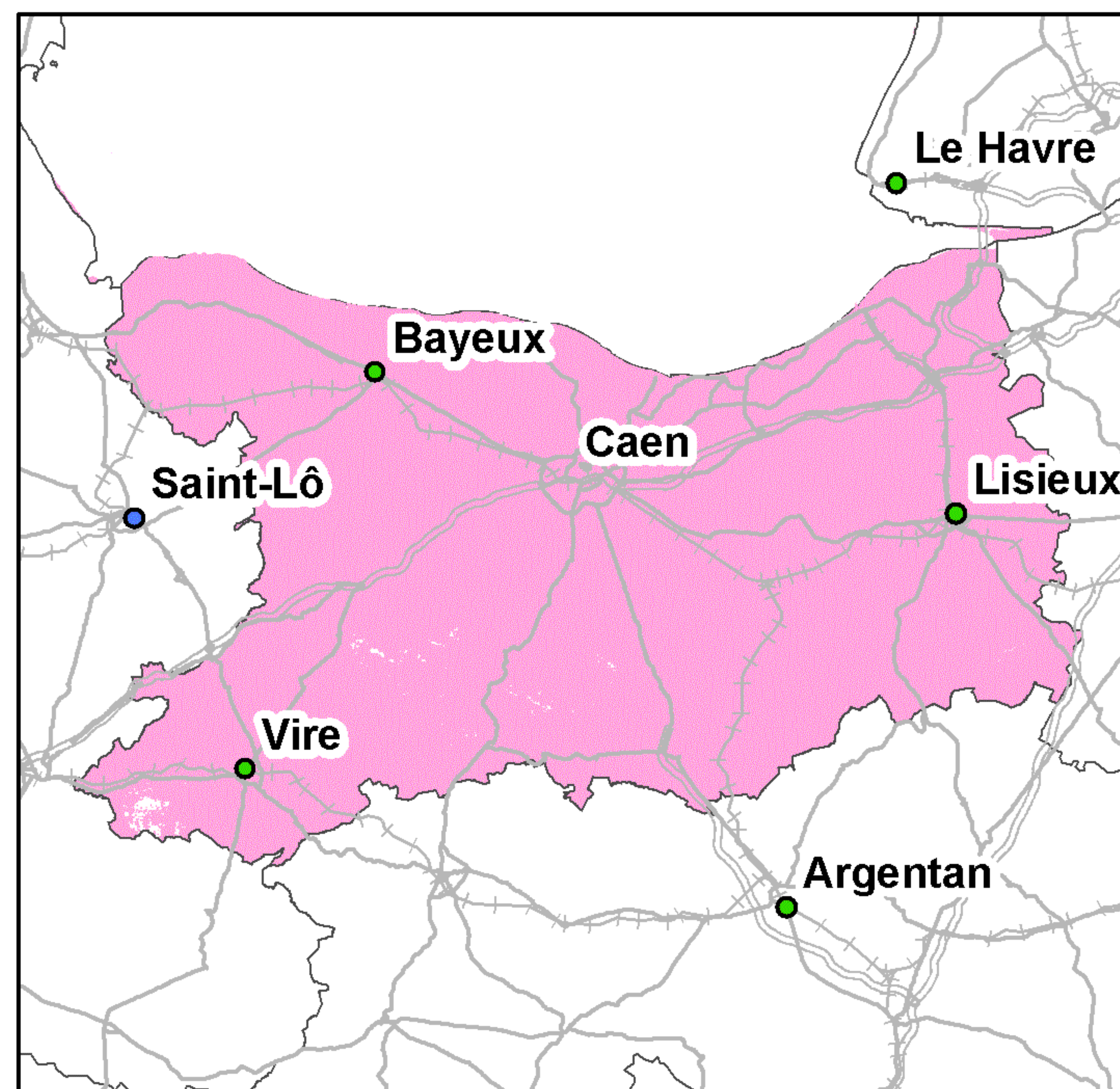
Taux de couverture surfacique : 98,5%  
Taux de couverture en population : 99,69%

### Bouygues Telecom



Taux de couverture surfacique : 99,1%  
Taux de couverture en population : 99,67%

### Free Mobile



Taux de couverture surfacique : 99,68%  
Taux de couverture en population : 99,94%

Kilomètres  
0 5 10 20 30

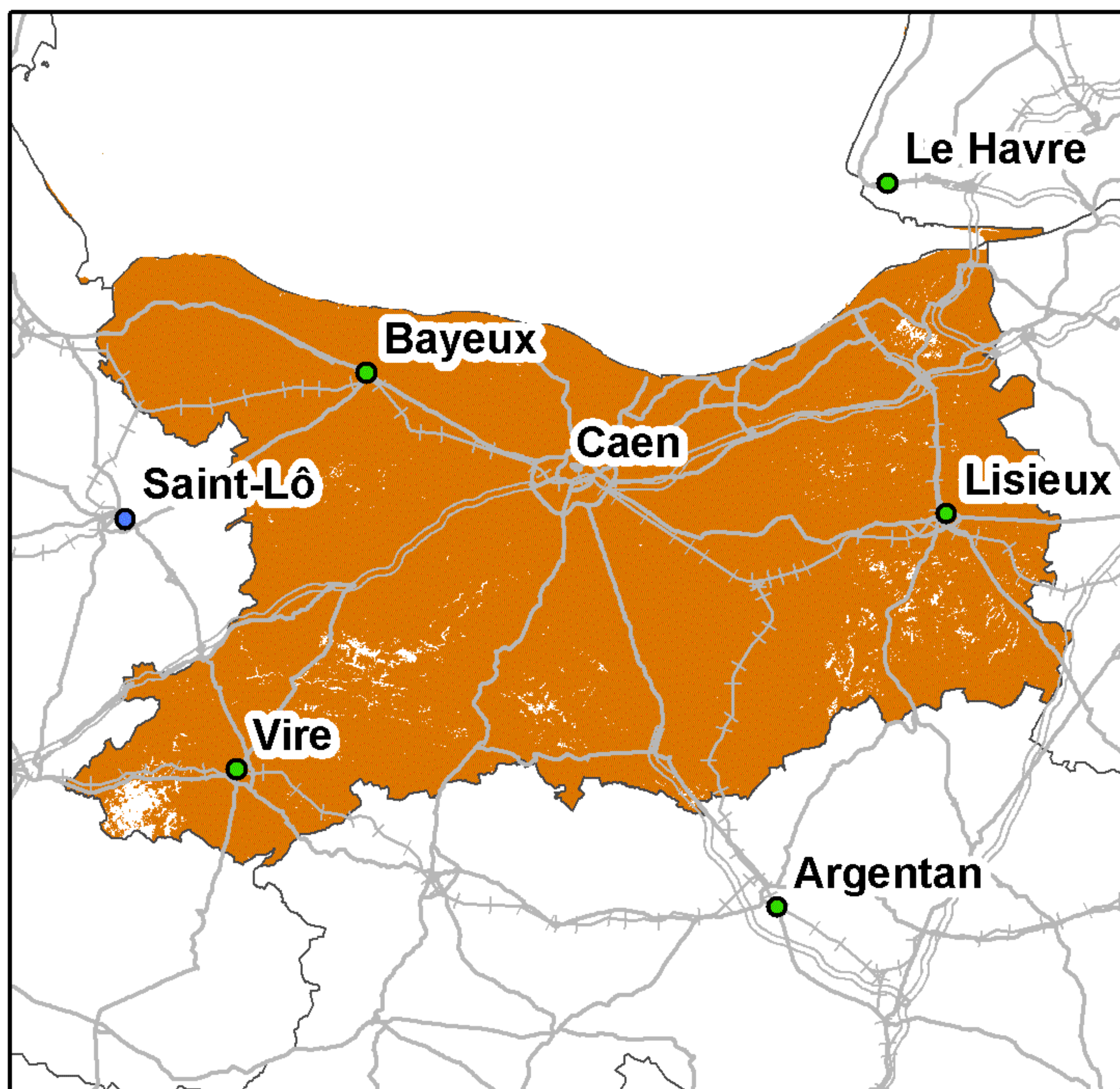
● Préfecture      — Autoroutes      ++++ Voies ferrées  
● Sous-Préfecture      — Routes

La légende de ces cartes figure en page 1



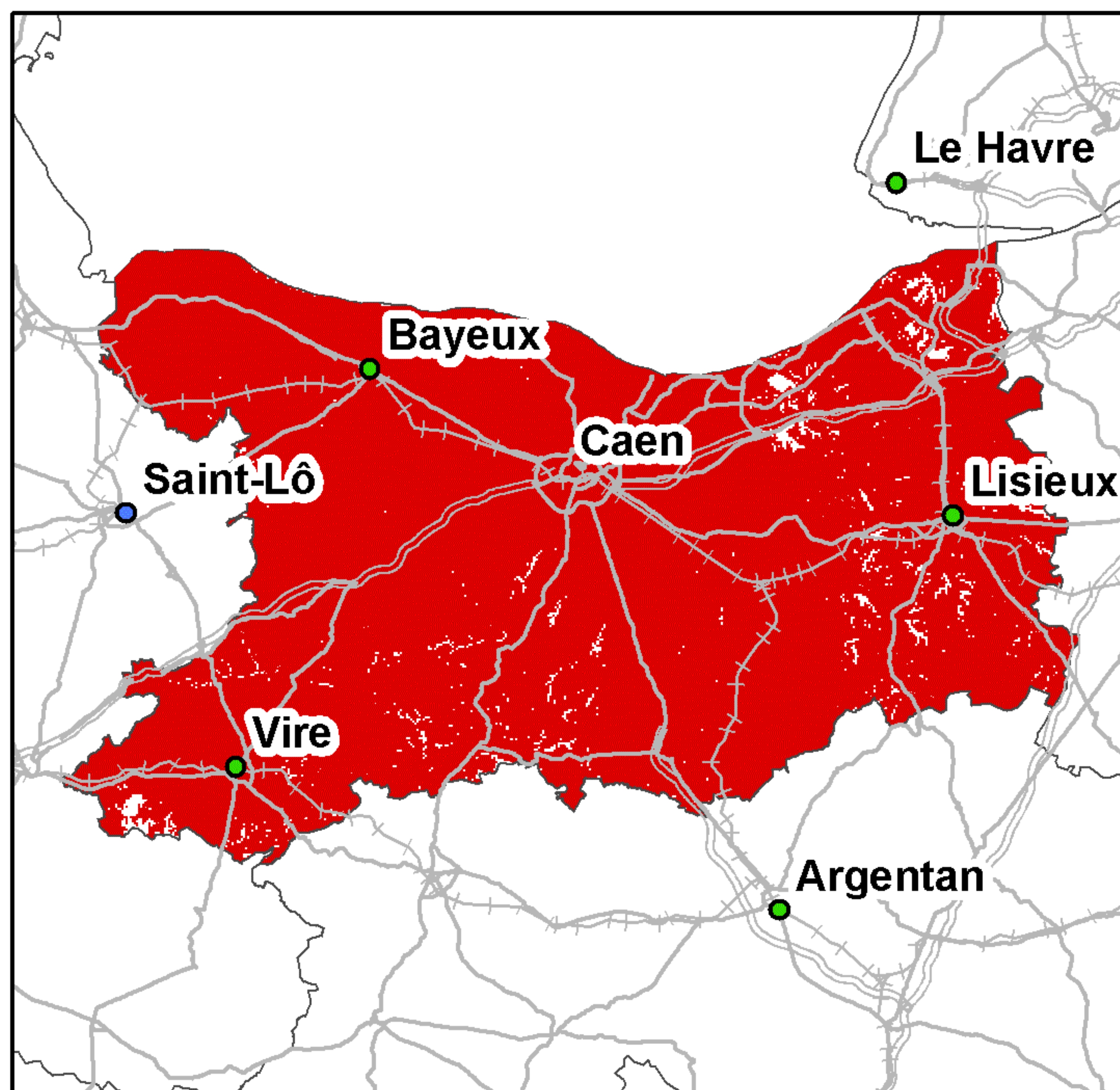
## Couverture 3G du département du Calvados (14)

### Orange France



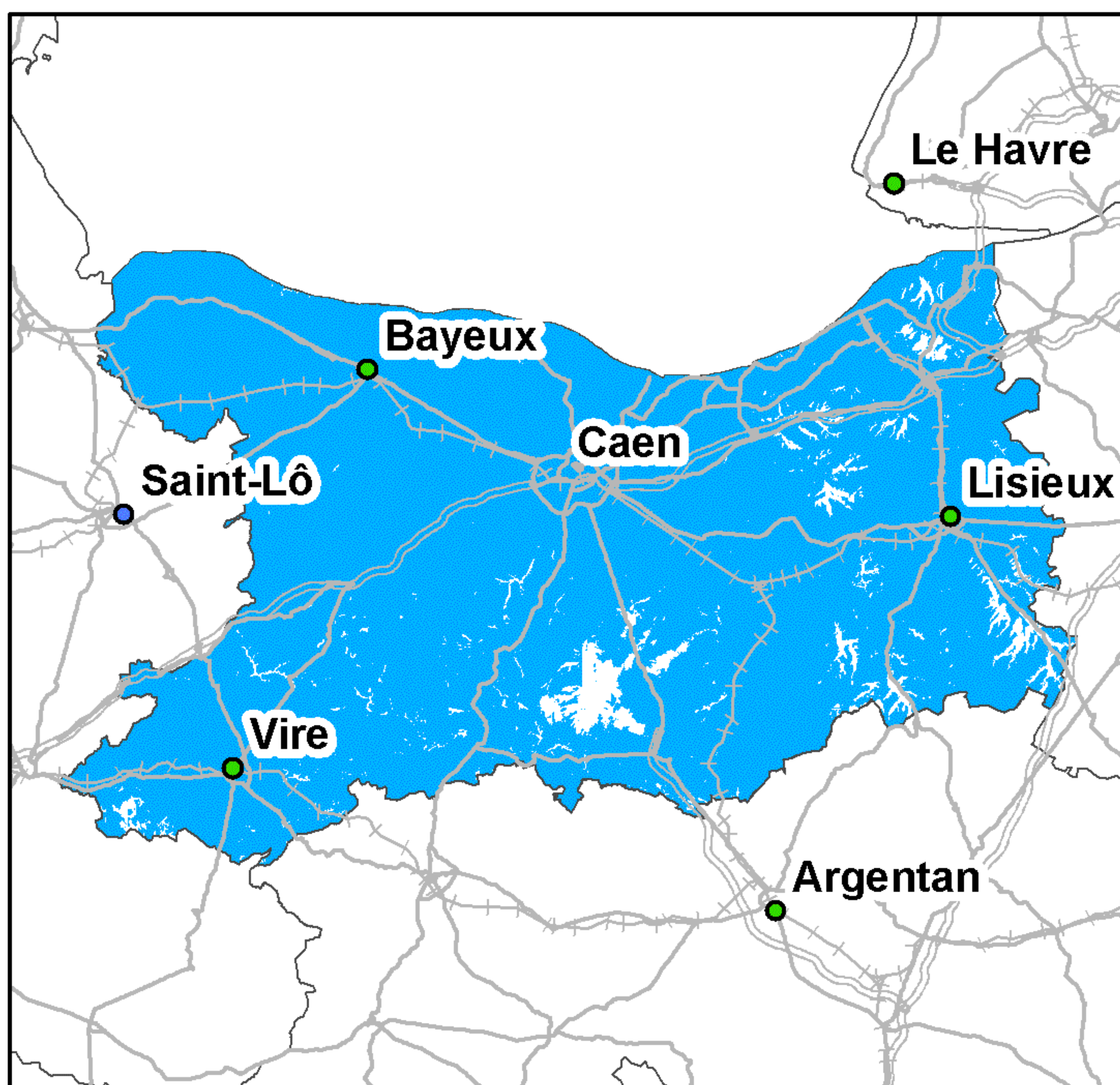
Taux de couverture surfacique : 98,23%  
Taux de couverture en population : 99,7%

### SFR



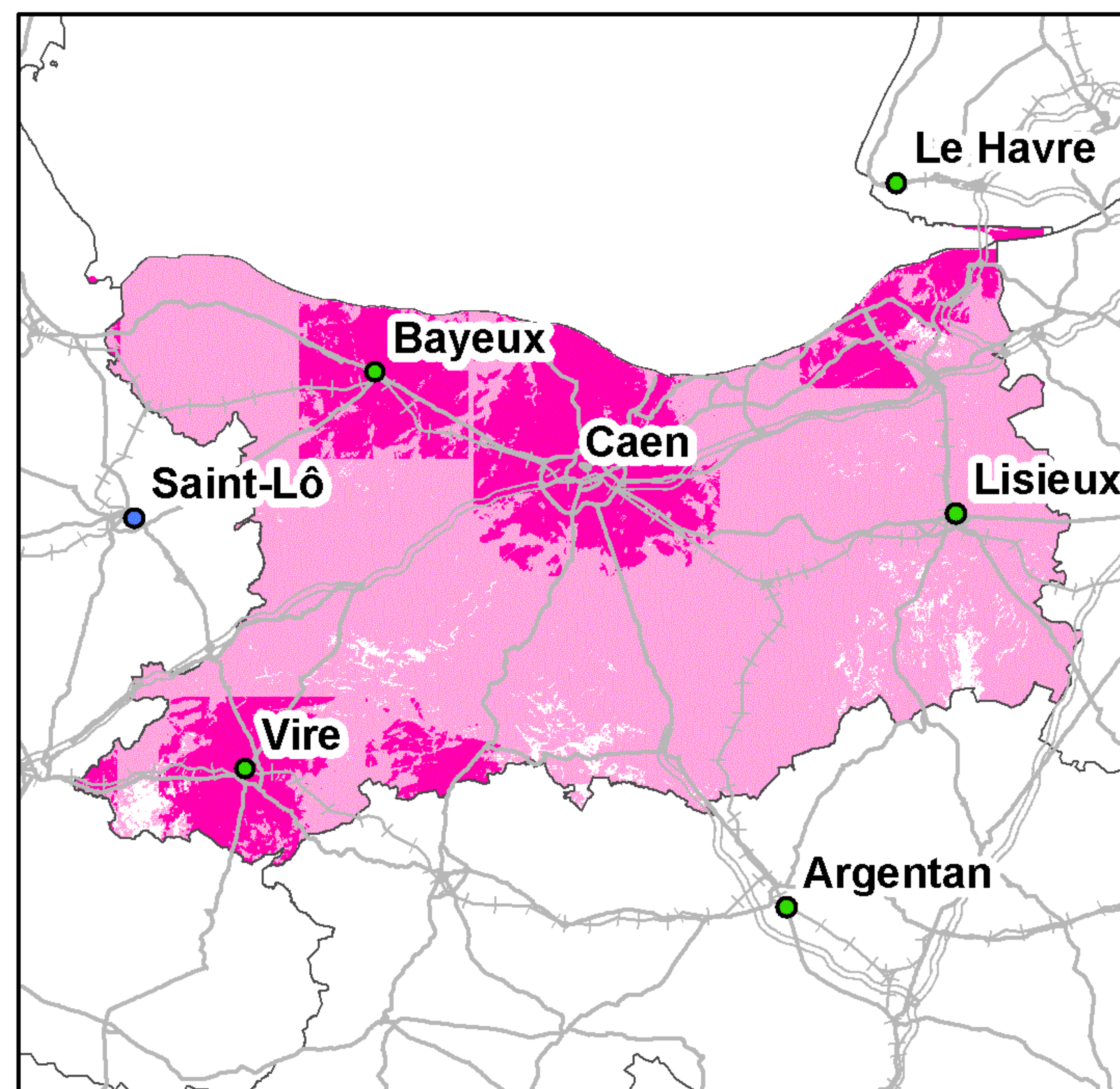
Taux de couverture surfacique : 97,98%  
Taux de couverture en population : 99,32%

### Bouygues Telecom



Taux de couverture surfacique : 96,35%  
Taux de couverture en population : 98,23%

### Free Mobile



Taux de couverture surfacique : 91,17%  
Taux de couverture surfacique en propre : 23,76%  
Taux de couverture en population : 99,46%  
Taux de couverture en population en propre : 52,84%

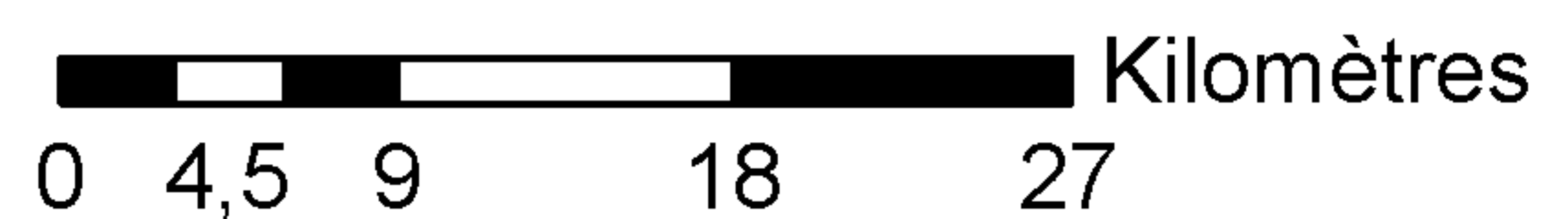
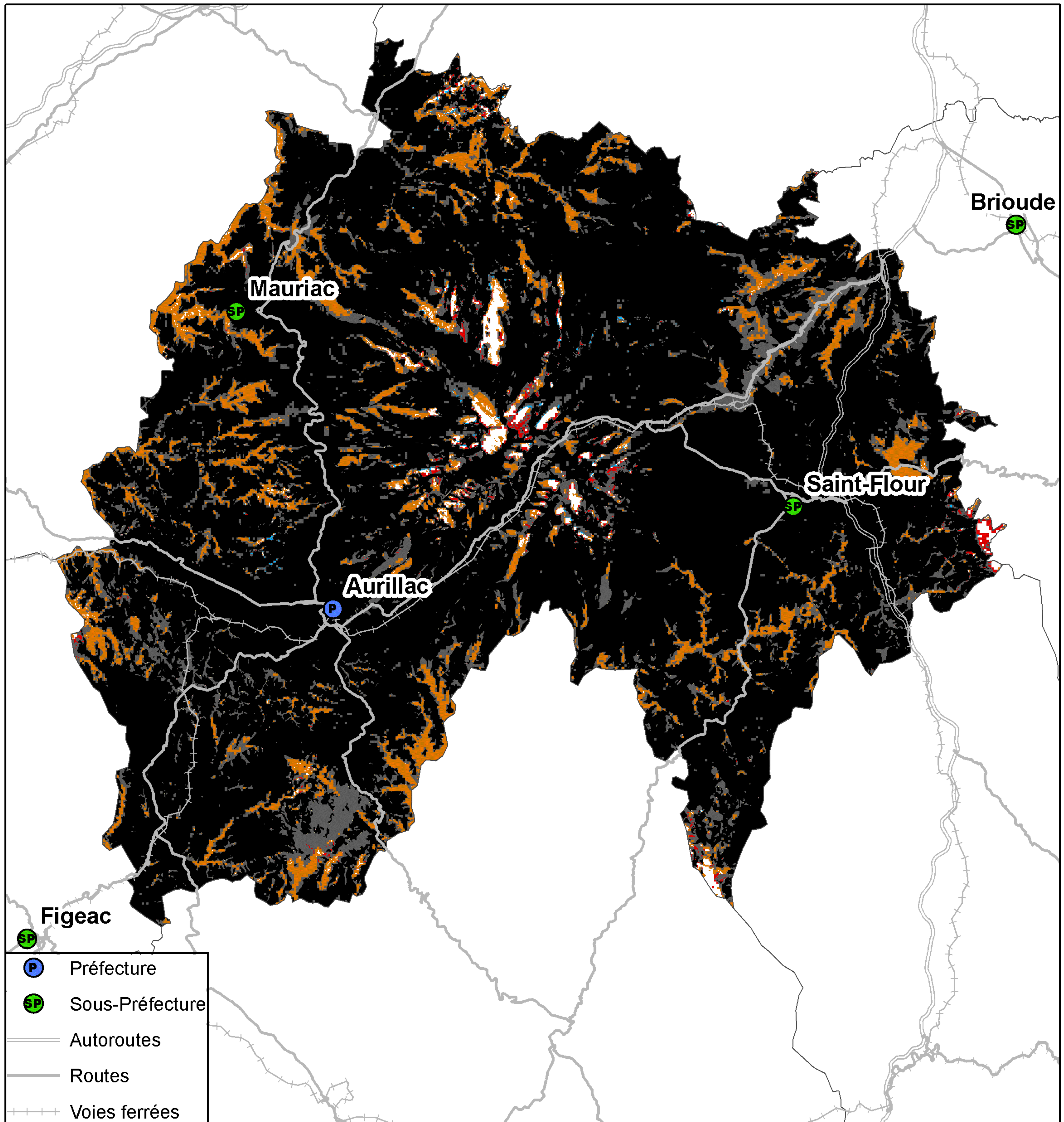
Kilomètres  
0 5 10 20 30

● Préfecture      — Autoroutes      ++++ Voies ferrées  
● Sous-Préfecture      — Routes

La légende de ces cartes figure en page 1



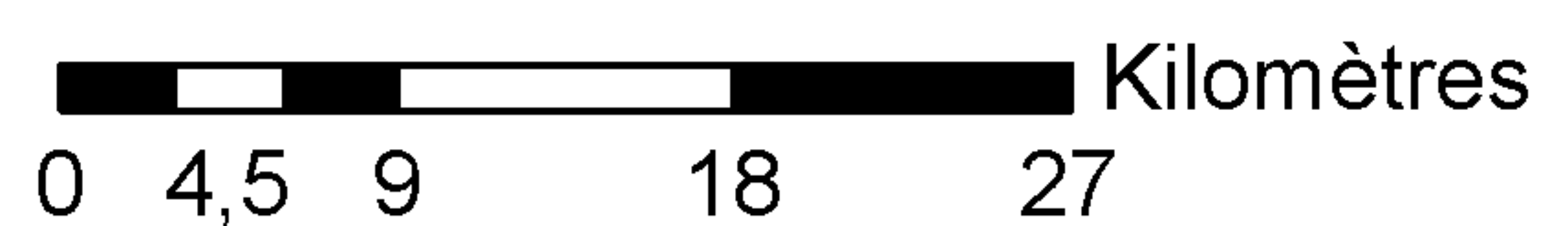
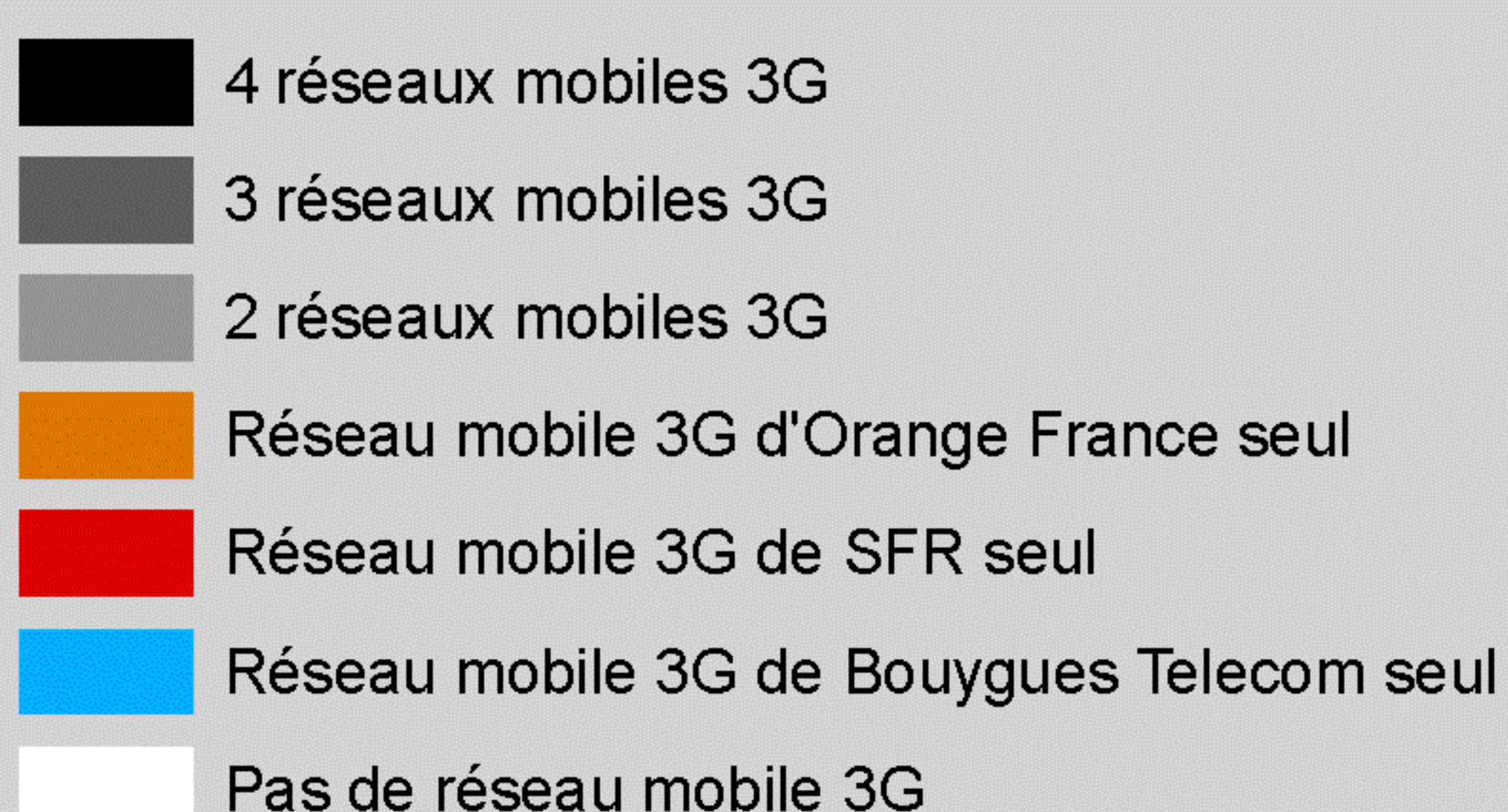
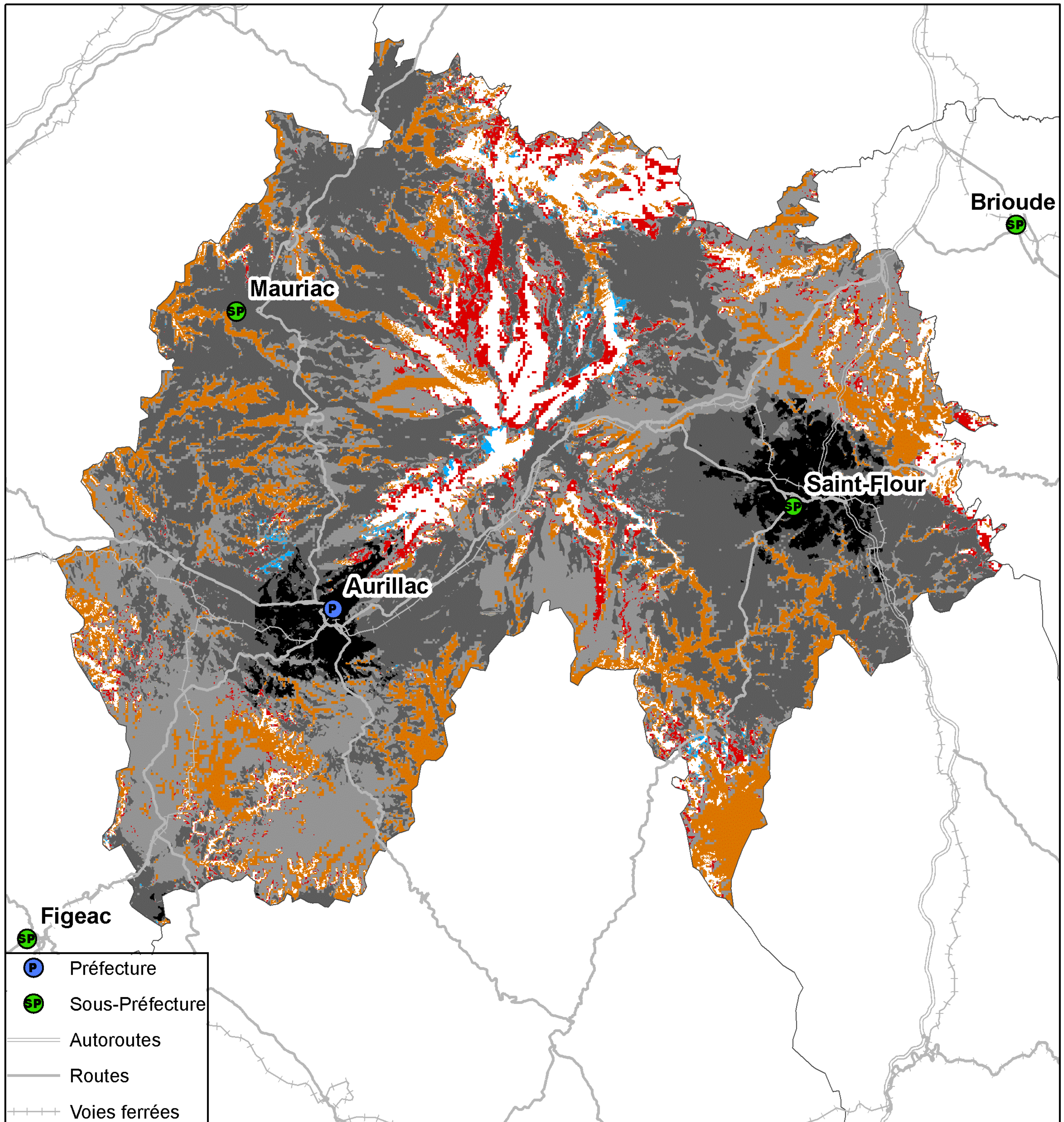
## Couverture 2G du département du Cantal (15)



Taux de population du département sans réseau 2G : 0,08%  
Taux de surface du département sans réseau 2G : 0,98%



## Couverture 3G du département du Cantal (15)

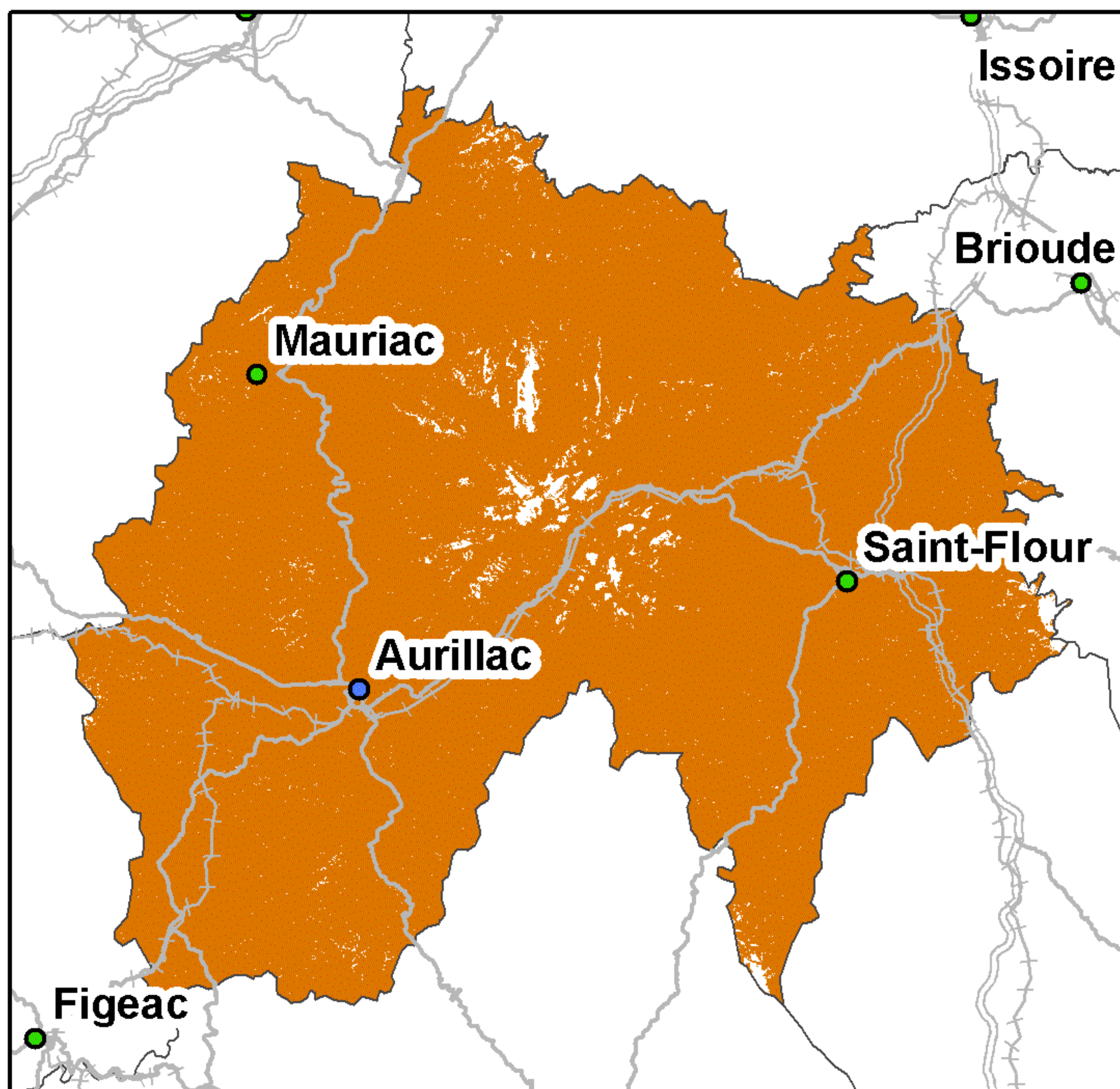


Taux de population du département sans réseau 3G : 2,61%  
Taux de surface du département sans réseau 3G : 9,1%



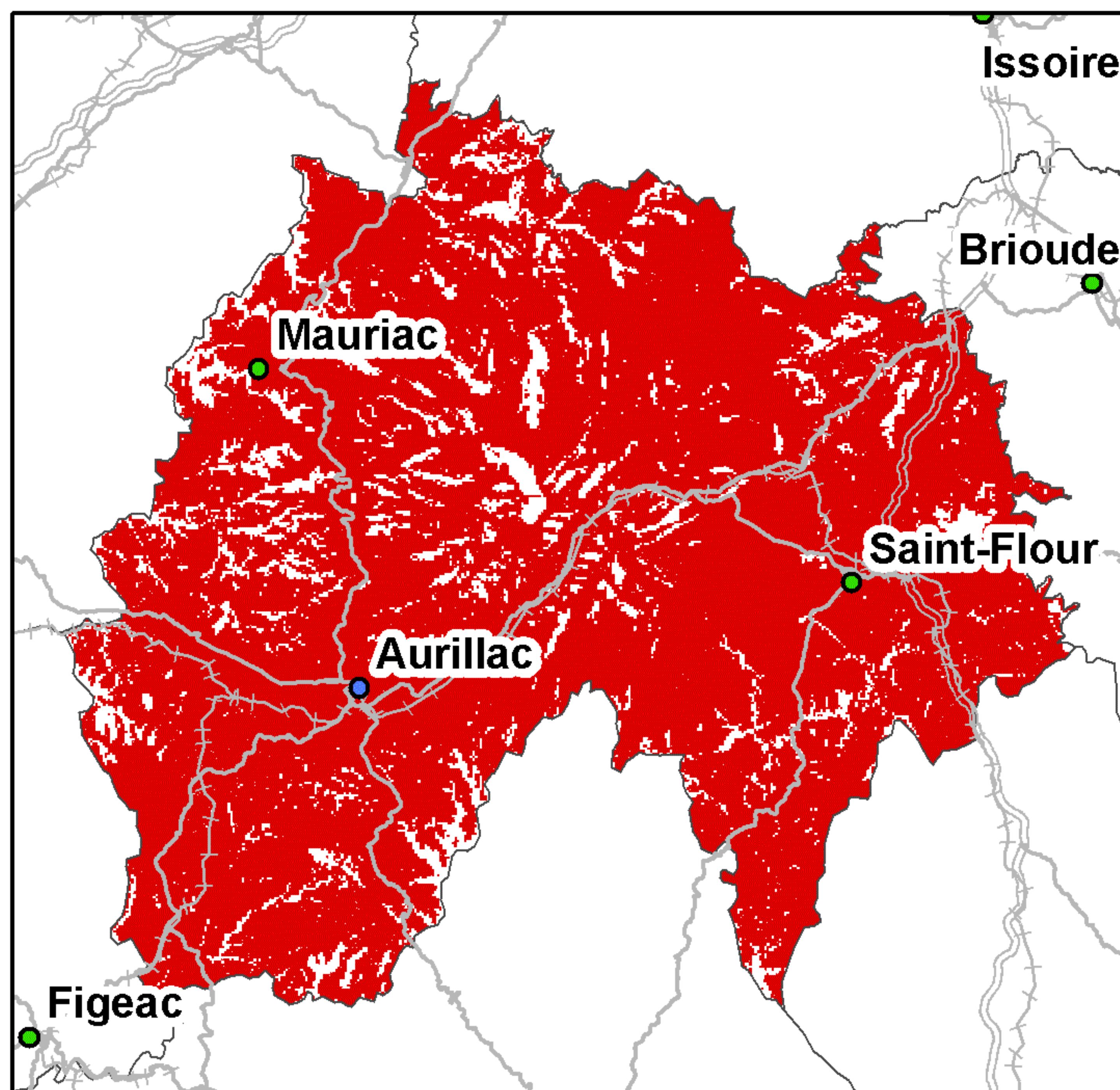
## Couverture 2G du département du Cantal (15)

### Orange France



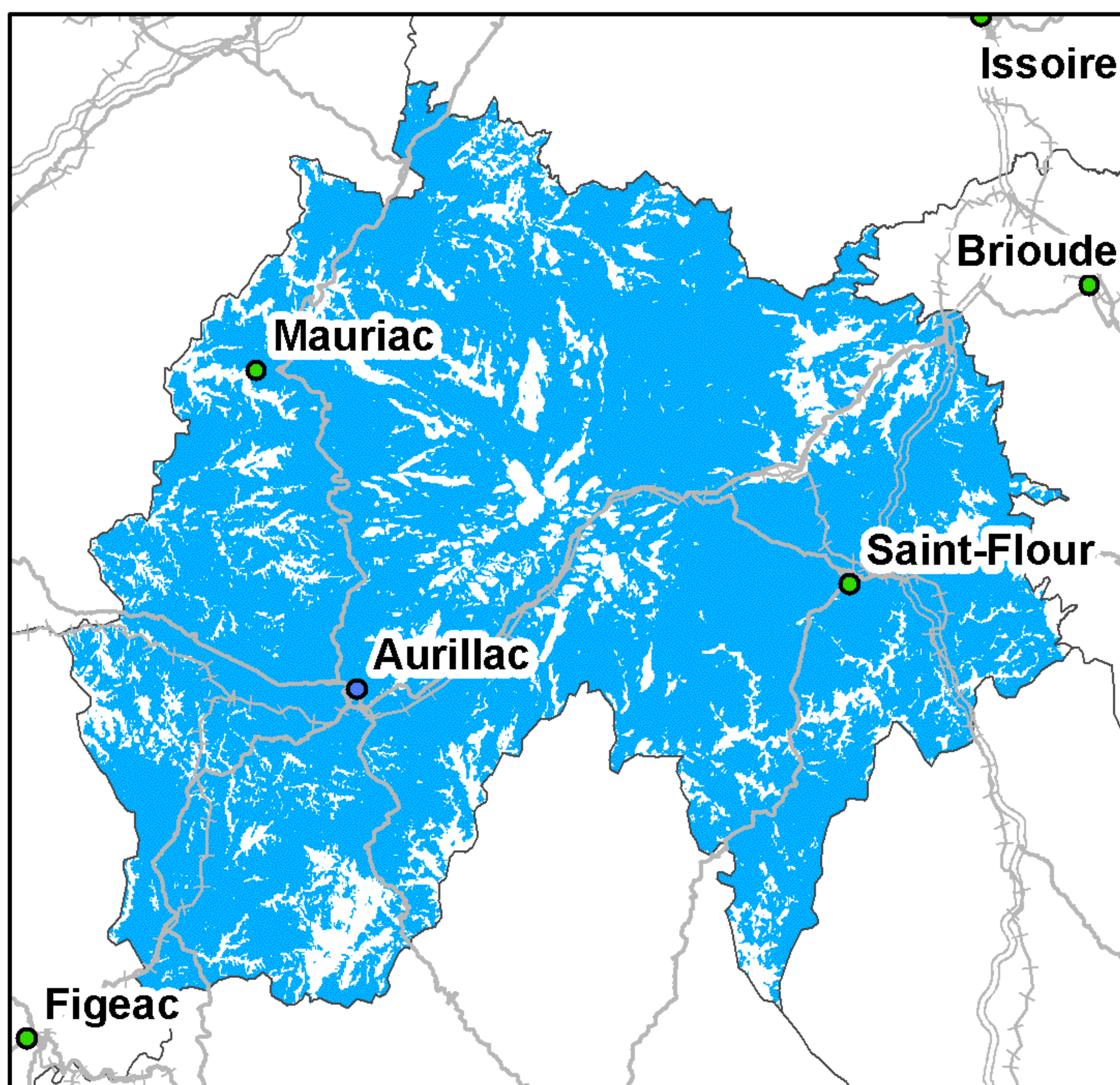
Taux de couverture surfacique : 98,26%  
Taux de couverture en population : 99,89%

### SFR



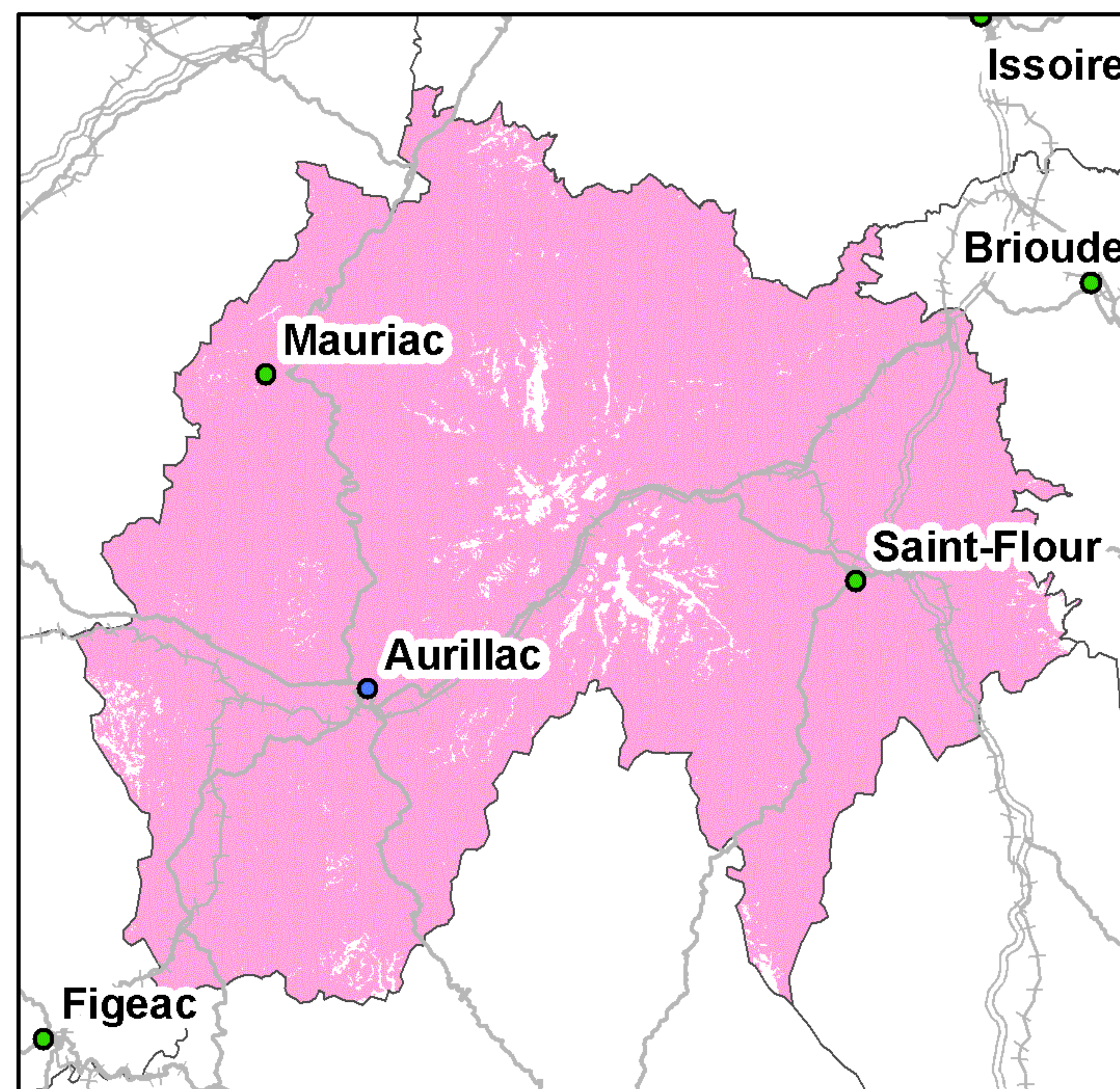
Taux de couverture surfacique : 88,95%  
Taux de couverture en population : 98,7%

### Bouygues Telecom



Taux de couverture surfacique : 82,97%  
Taux de couverture en population : 95,74%

### Free Mobile



Taux de couverture surfacique : 97,08%  
Taux de couverture en population : 99,56%

Kilomètres  
0 5 10 20 30

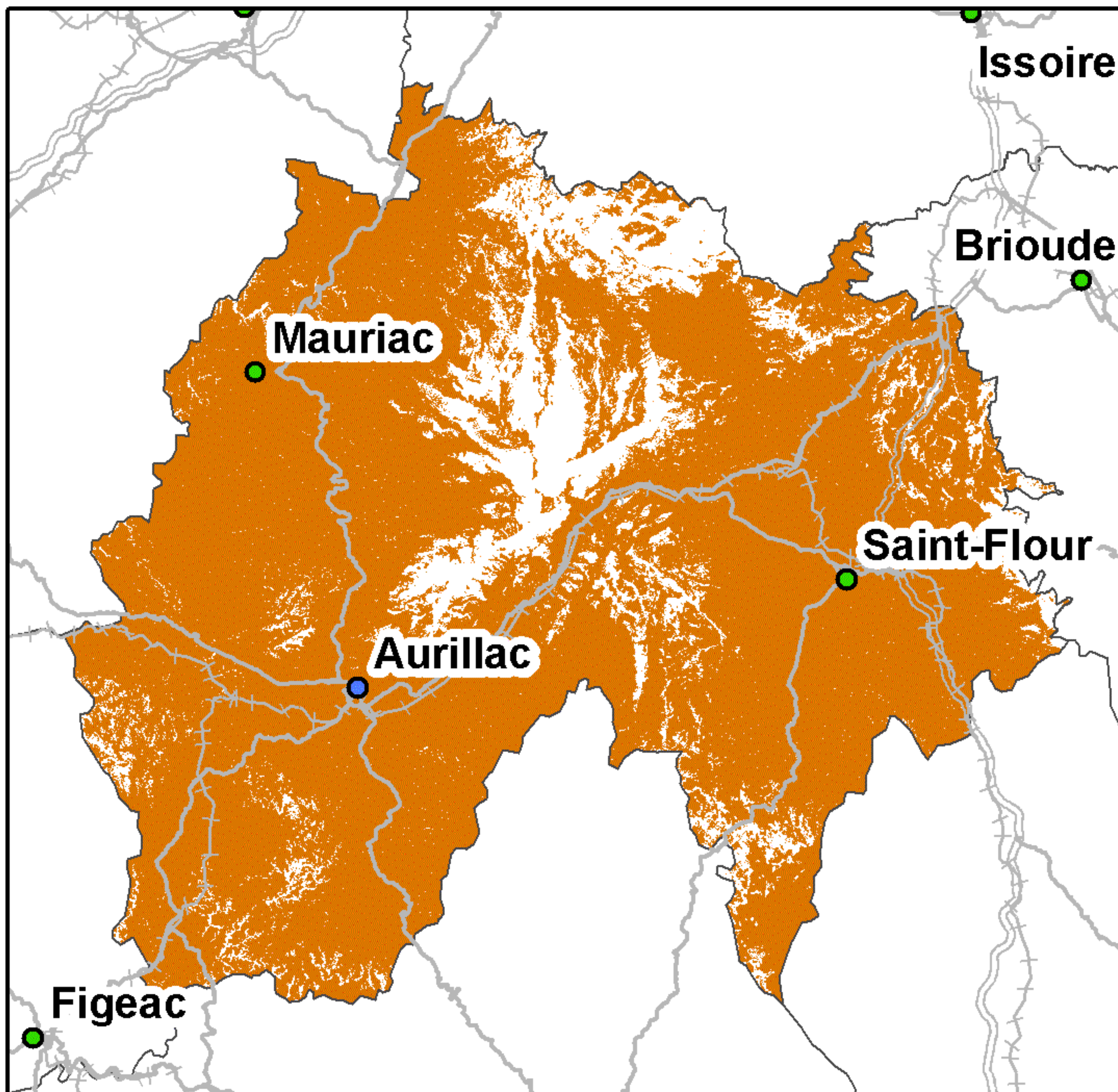
● Préfecture      — Autoroutes      ++++ Voies ferrées  
● Sous-Préfecture      — Routes

La légende de ces cartes figure en page 1



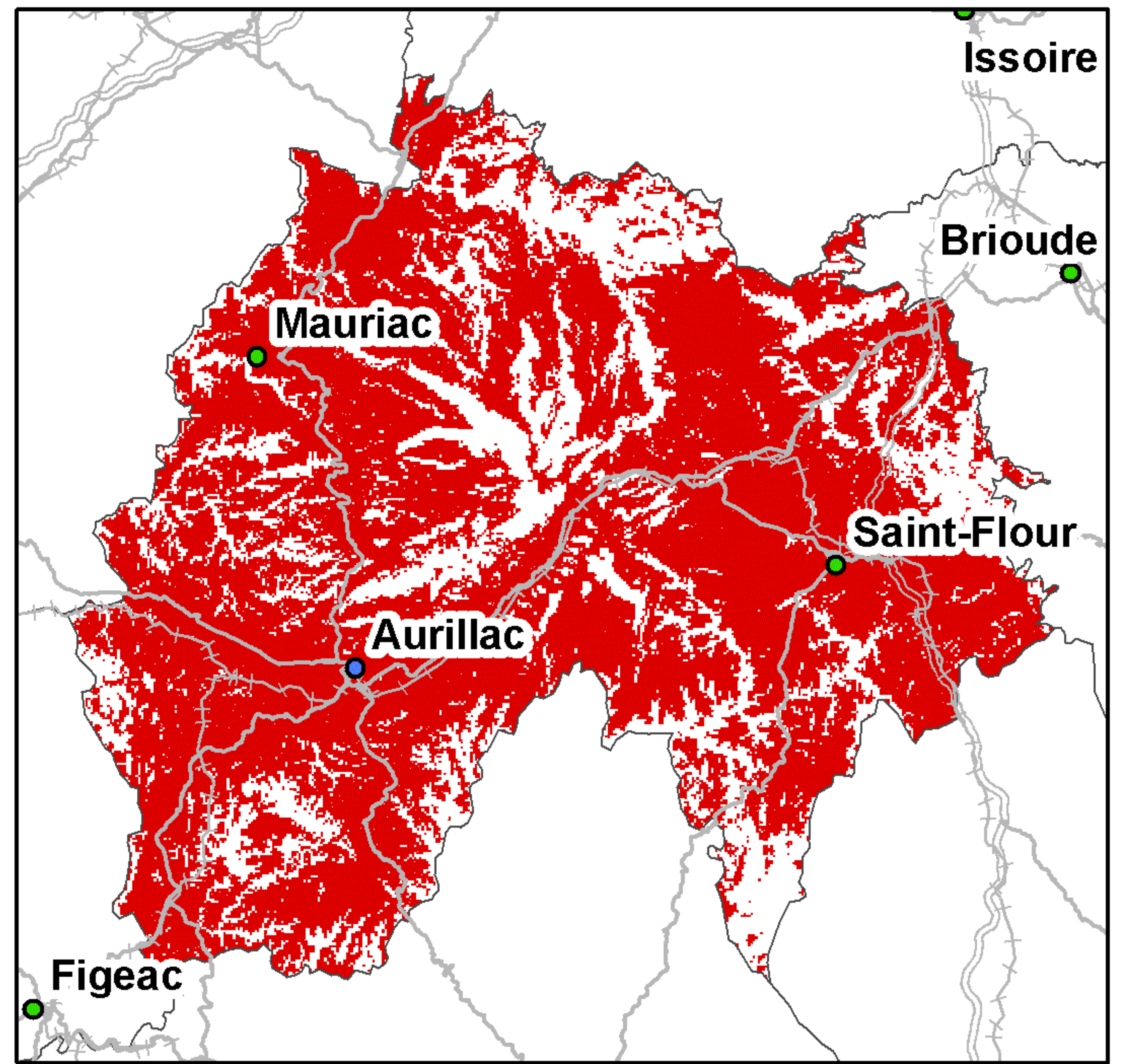
## Couverture 3G du département du Cantal (15)

### Orange France



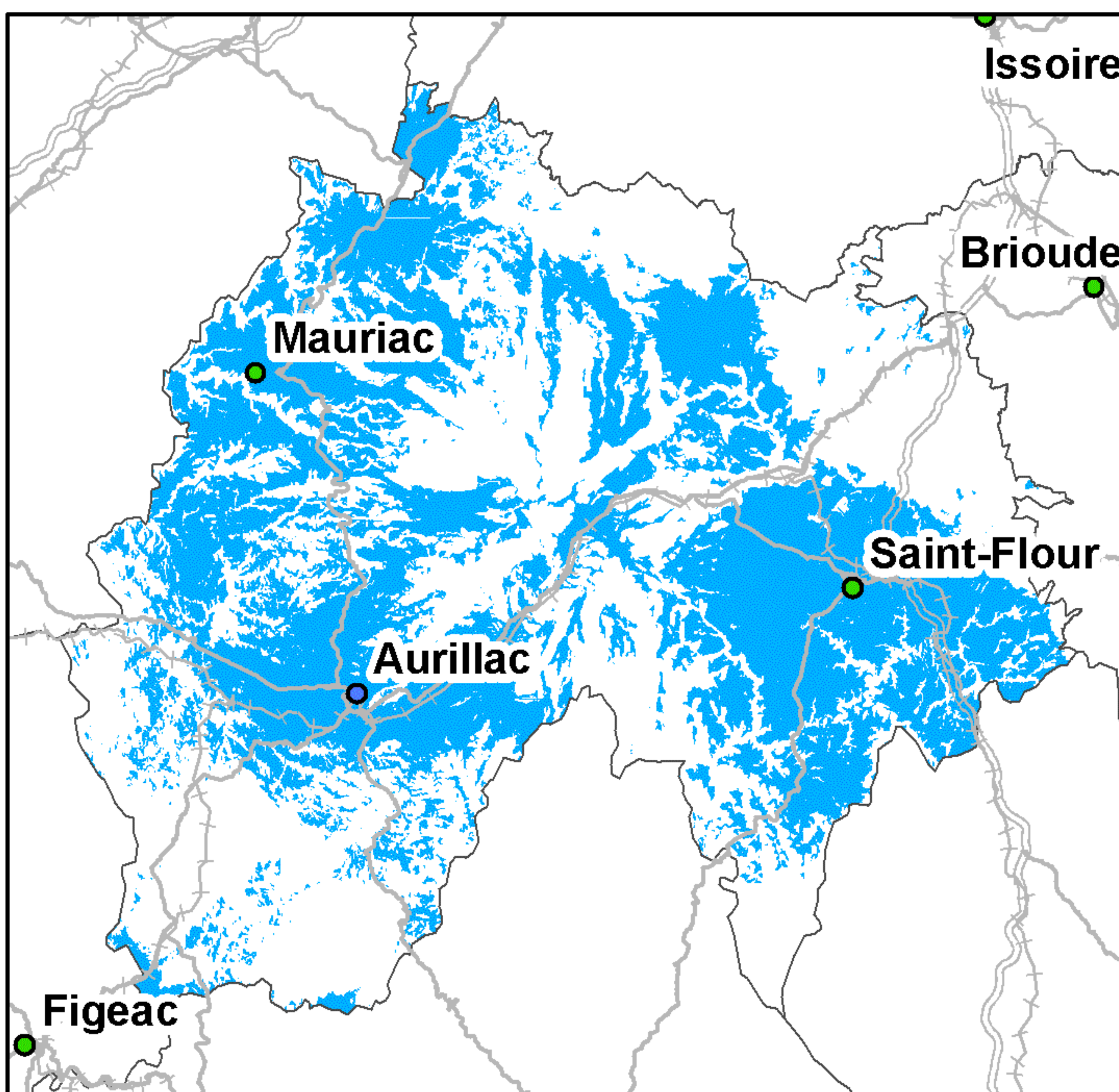
Taux de couverture surfacique : 85,5%  
Taux de couverture en population : 94,56%

### SFR



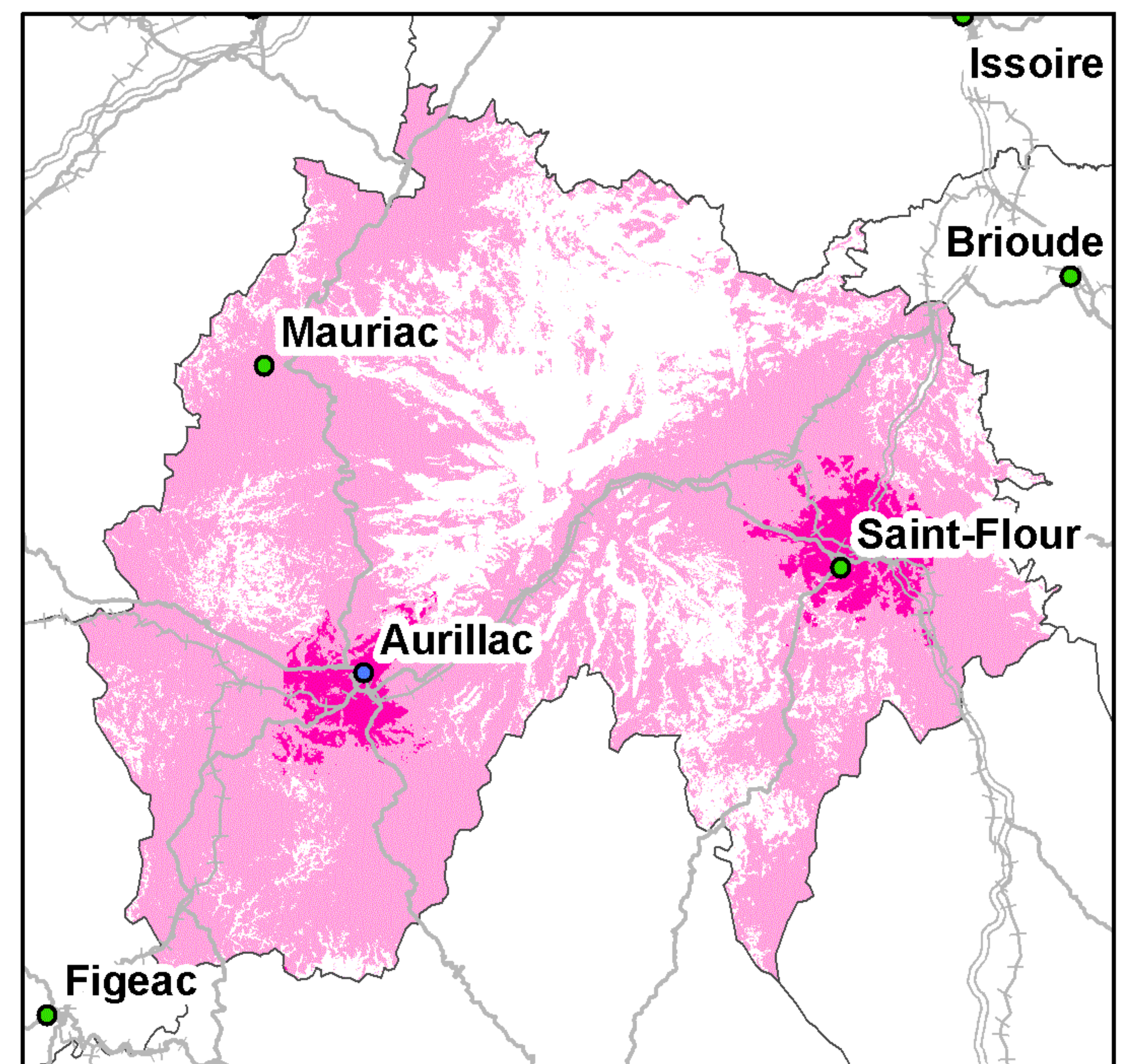
Taux de couverture surfacique : 73,29%  
Taux de couverture en population : 91,47%

### Bouygues Telecom



Taux de couverture surfacique : 45,64%  
Taux de couverture en population : 67,96%

### Free Mobile



Taux de couverture surfacique : 70,81%  
Taux de couverture surfacique en propre : 4,37%  
Taux de couverture en population : 87,67%  
Taux de couverture en population en propre : 29,71%

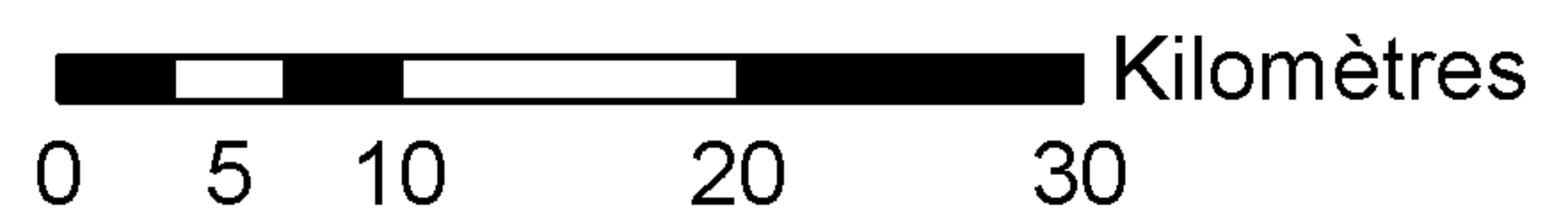
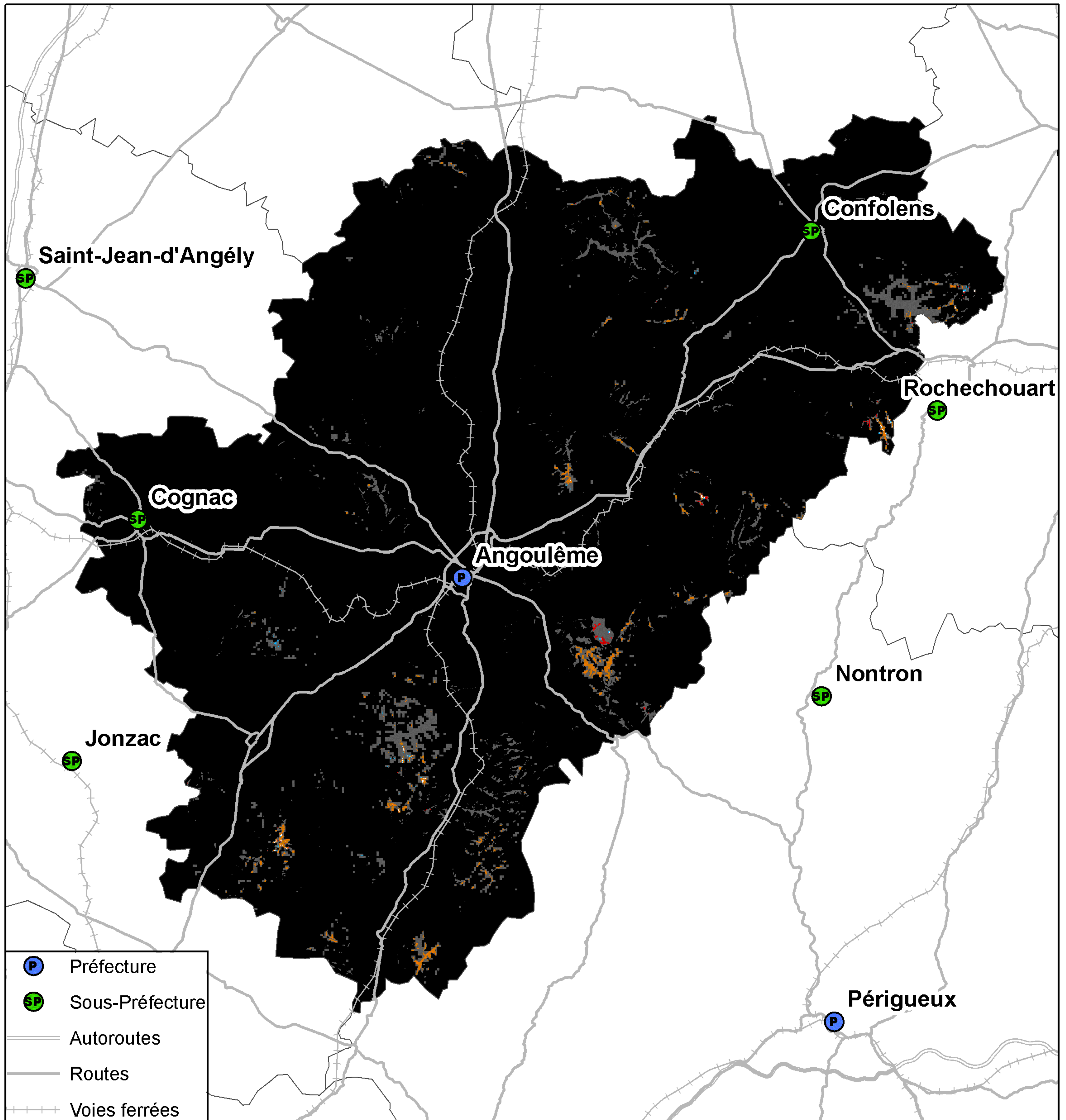
Kilomètres  
0 5 10 20 30

● Préfecture      — Autoroutes      ++++ Voies ferrées  
● Sous-Préfecture      — Routes

*La légende de ces cartes figure en page 1*



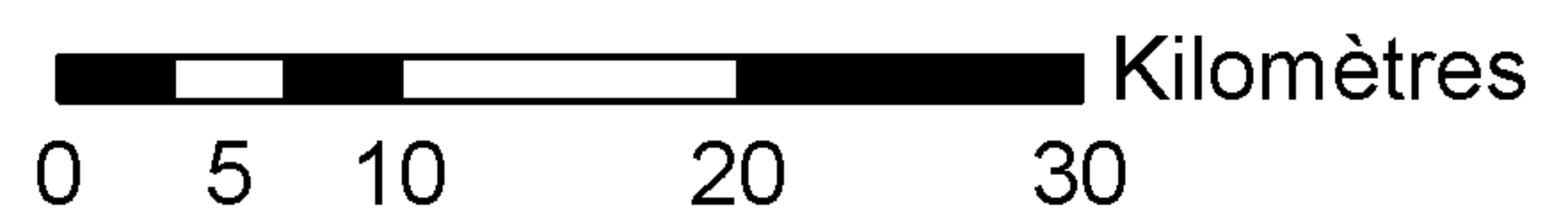
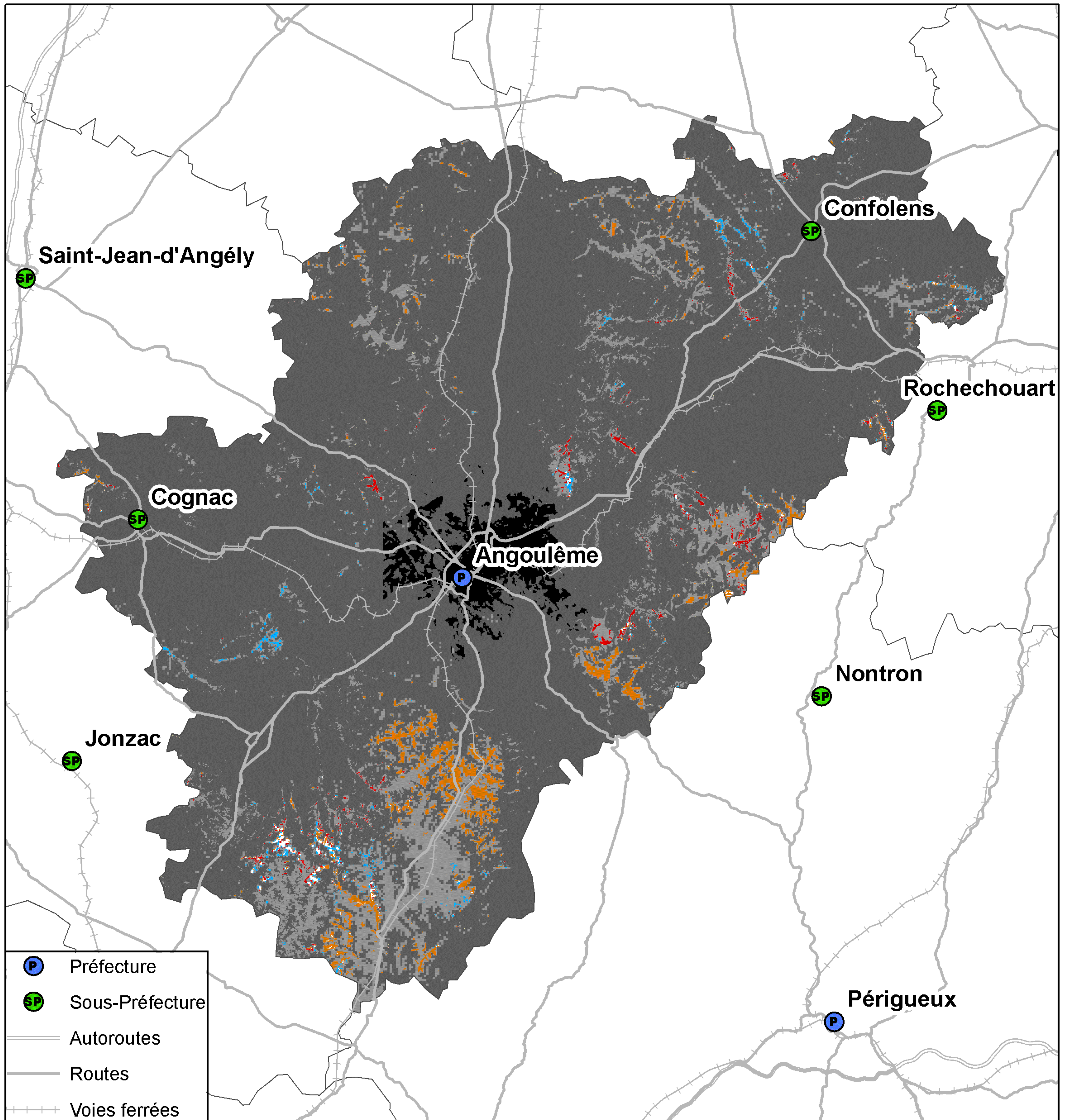
## Couverture 2G du département de la Charente (16)



Taux de population du département sans réseau 2G : 0%  
Taux de surface du département sans réseau 2G : 0,01%



## Couverture 3G du département de la Charente (16)

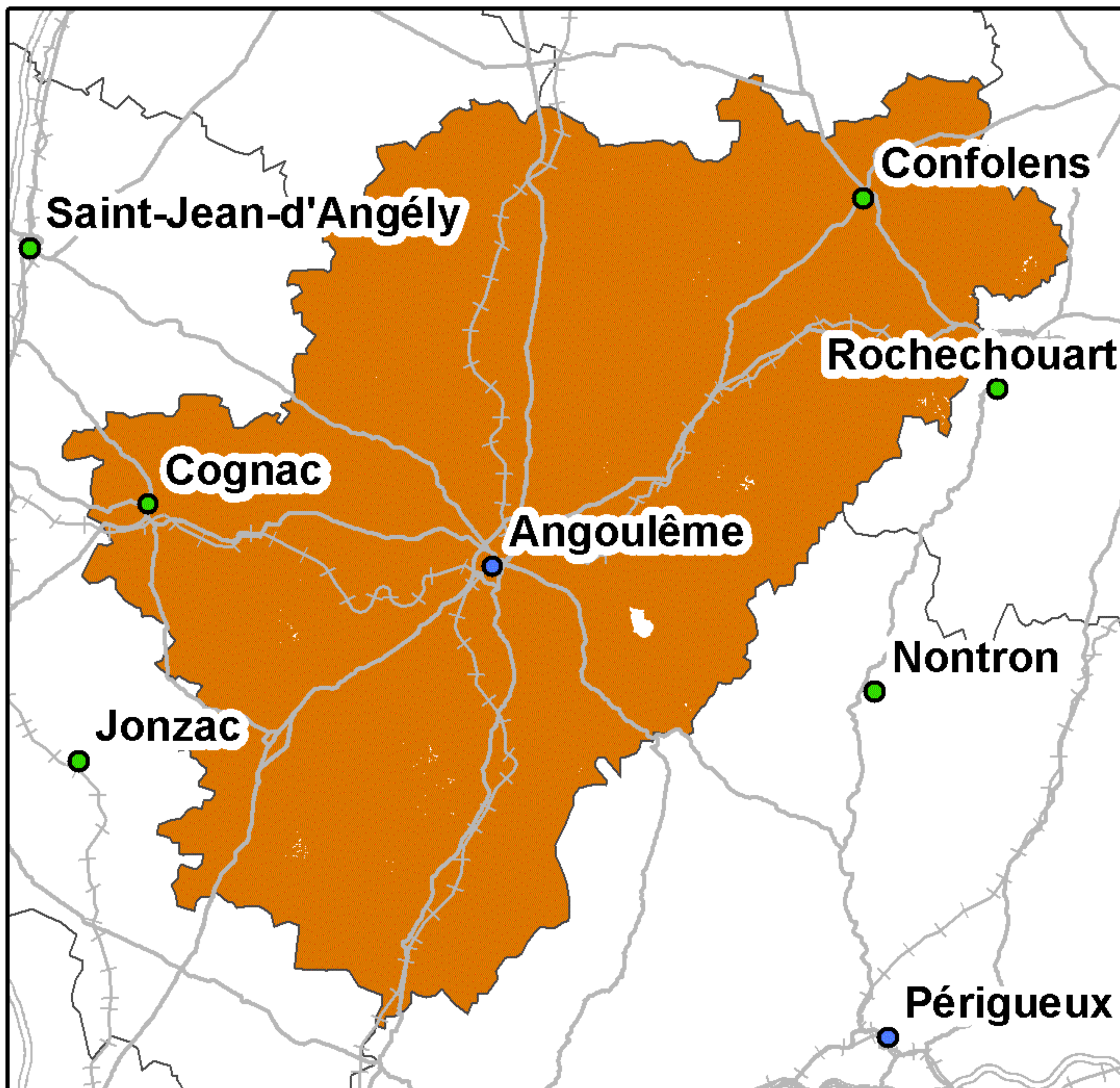


Taux de population du département sans réseau 3G : 0%  
Taux de surface du département sans réseau 3G : 0,14%



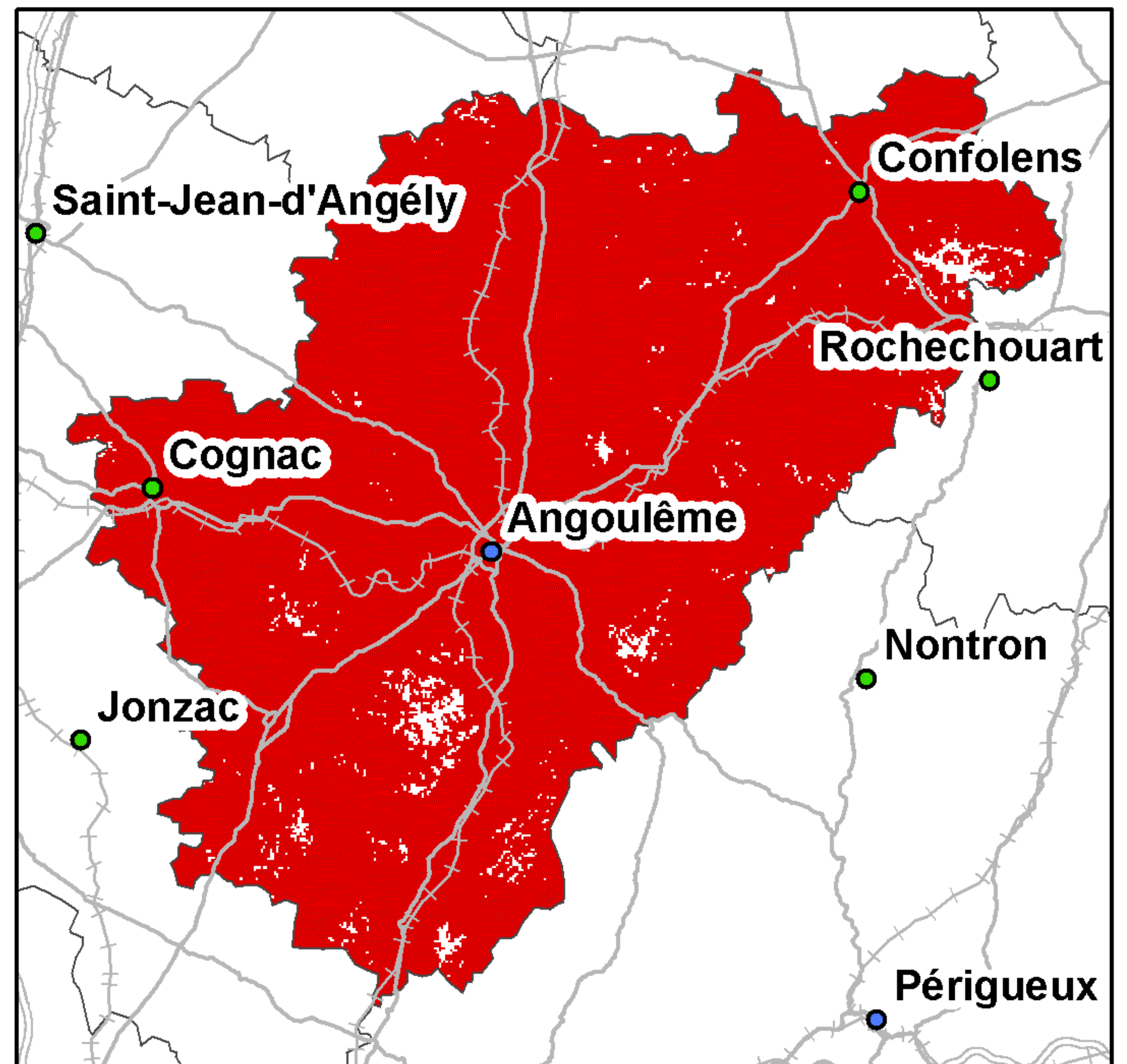
## Couverture 2G du département de la Charente (16)

### Orange France



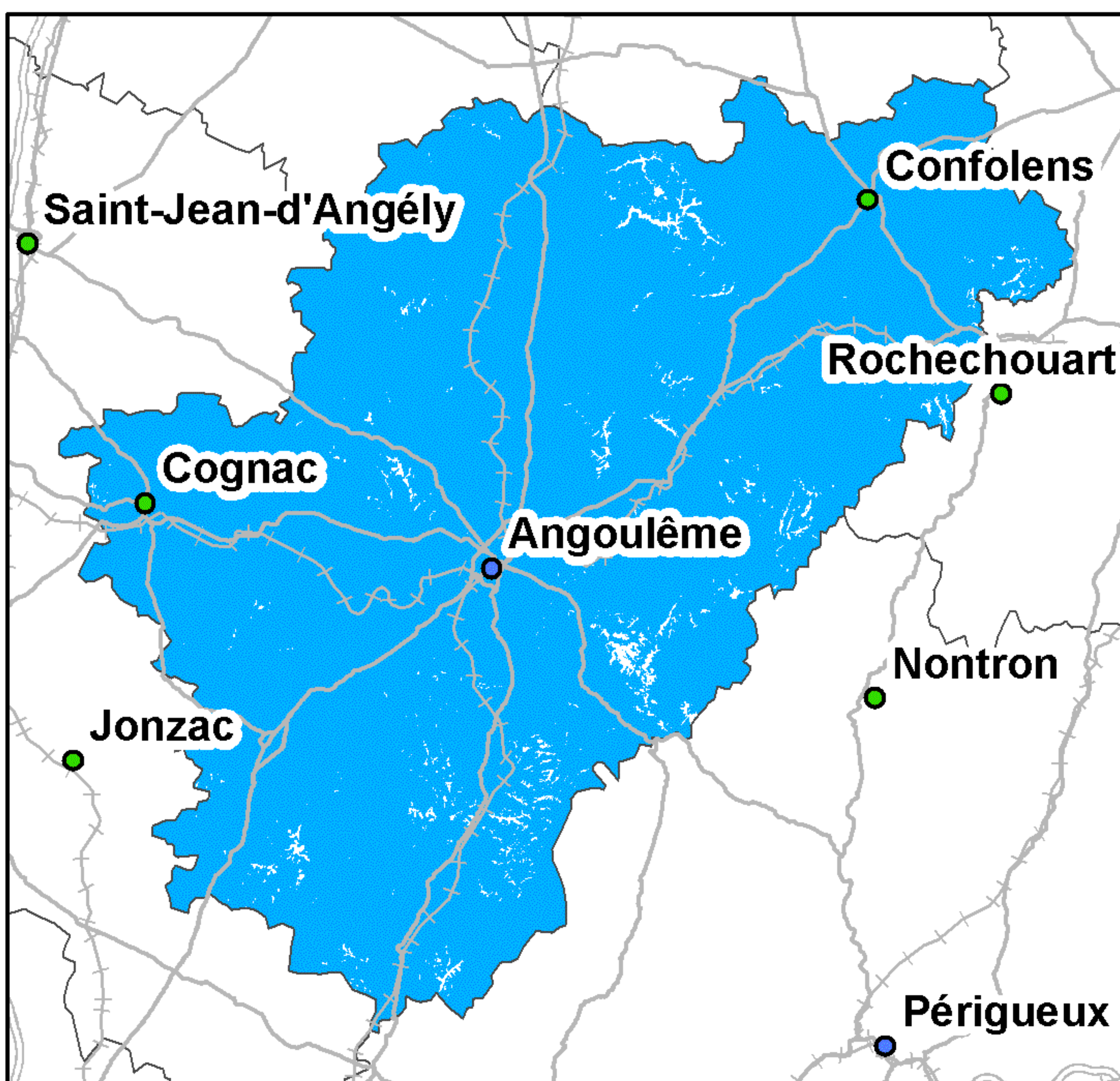
Taux de couverture surfacique : 99,86%  
Taux de couverture en population : 99,88%

### SFR



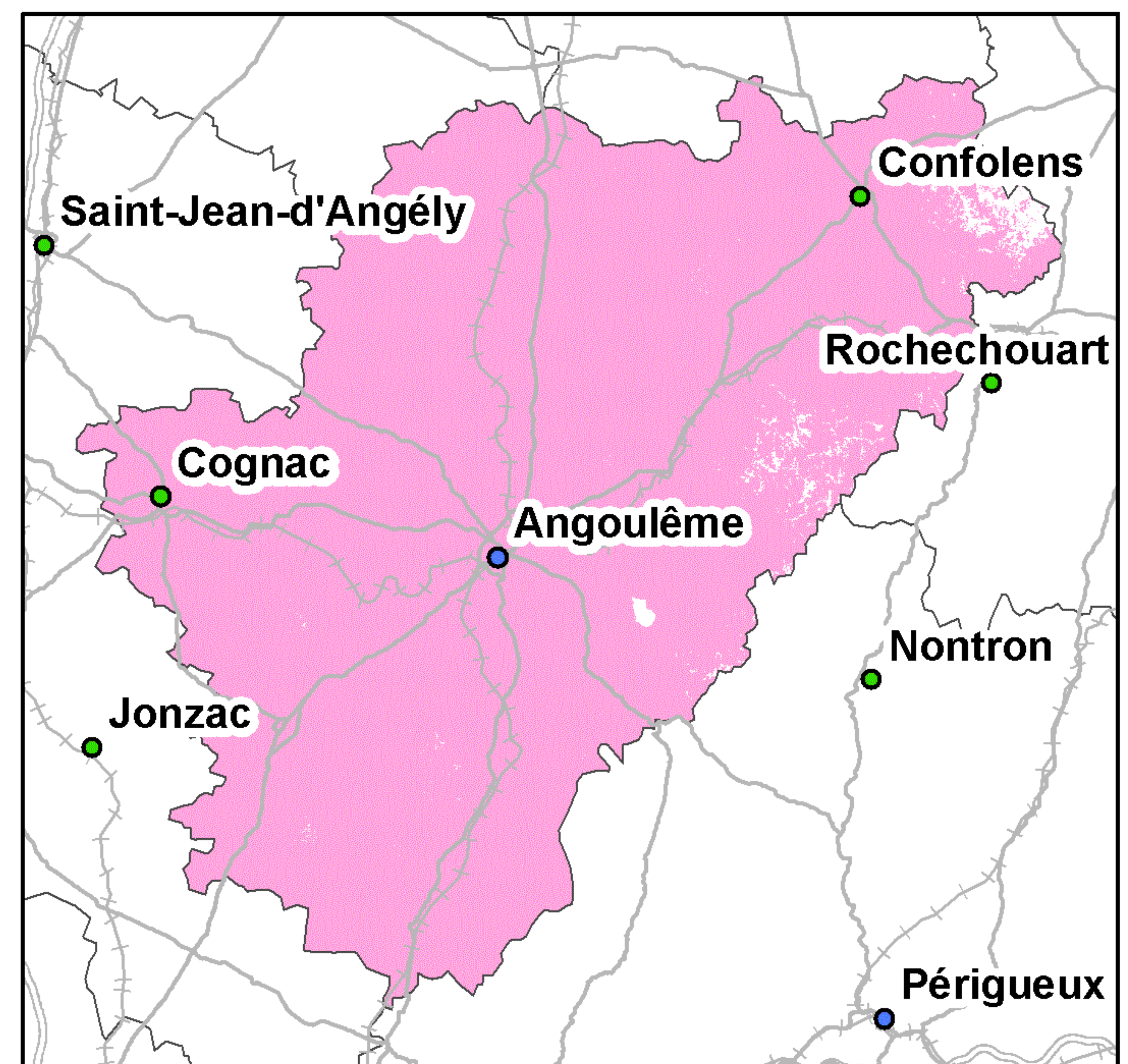
Taux de couverture surfacique : 97,95%  
Taux de couverture en population : 99,49%

### Bouygues Telecom



Taux de couverture surfacique : 98,52%  
Taux de couverture en population : 99,22%

### Free Mobile



Taux de couverture surfacique : 98,73%  
Taux de couverture en population : 99,68%

Kilomètres  
0 5 10 20 30

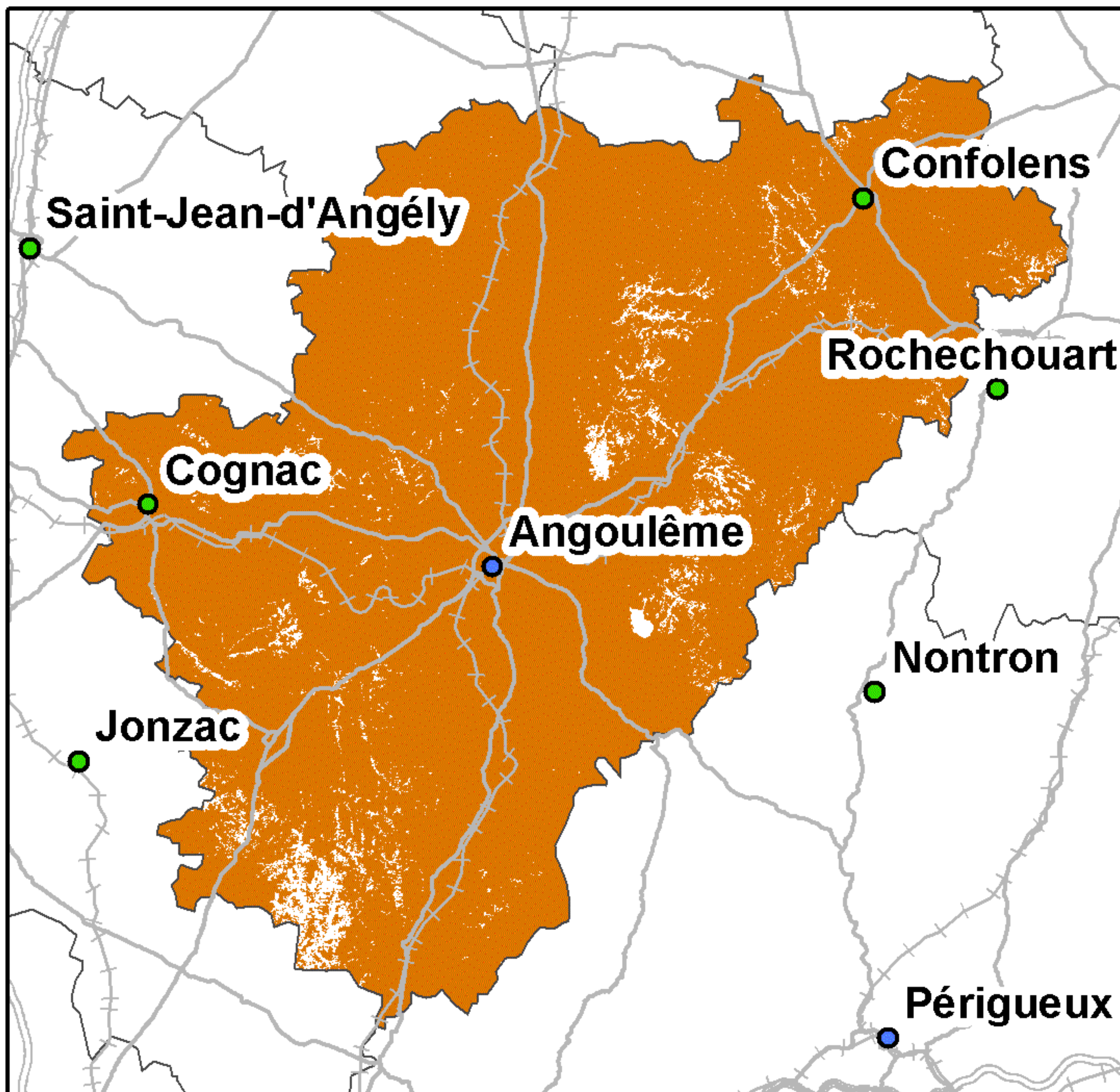
● Préfecture      — Autoroutes      ++++ Voies ferrées  
● Sous-Préfecture      — Routes

La légende de ces cartes figure en page 1



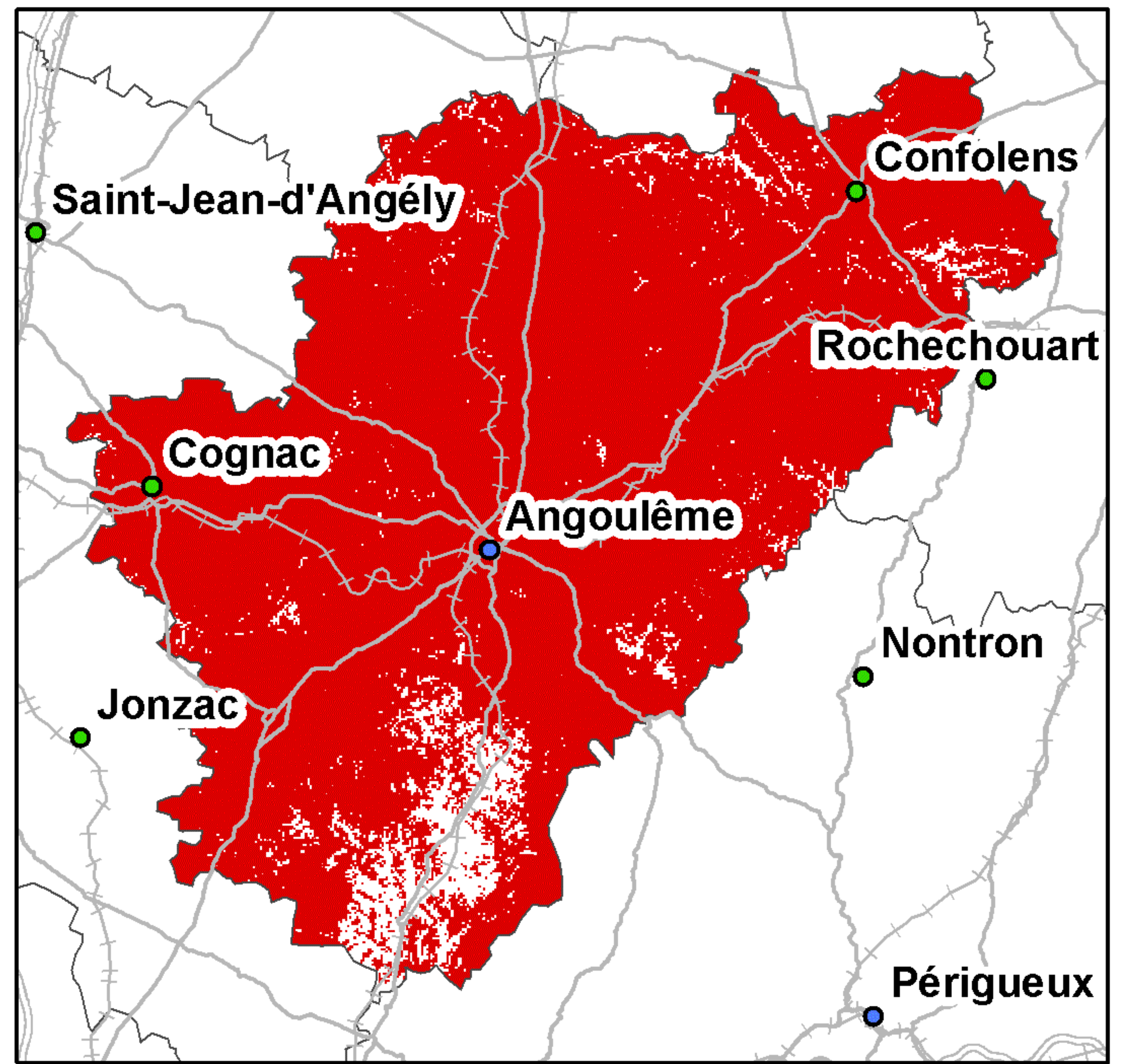
## Couverture 3G du département de la Charente (16)

### Orange France



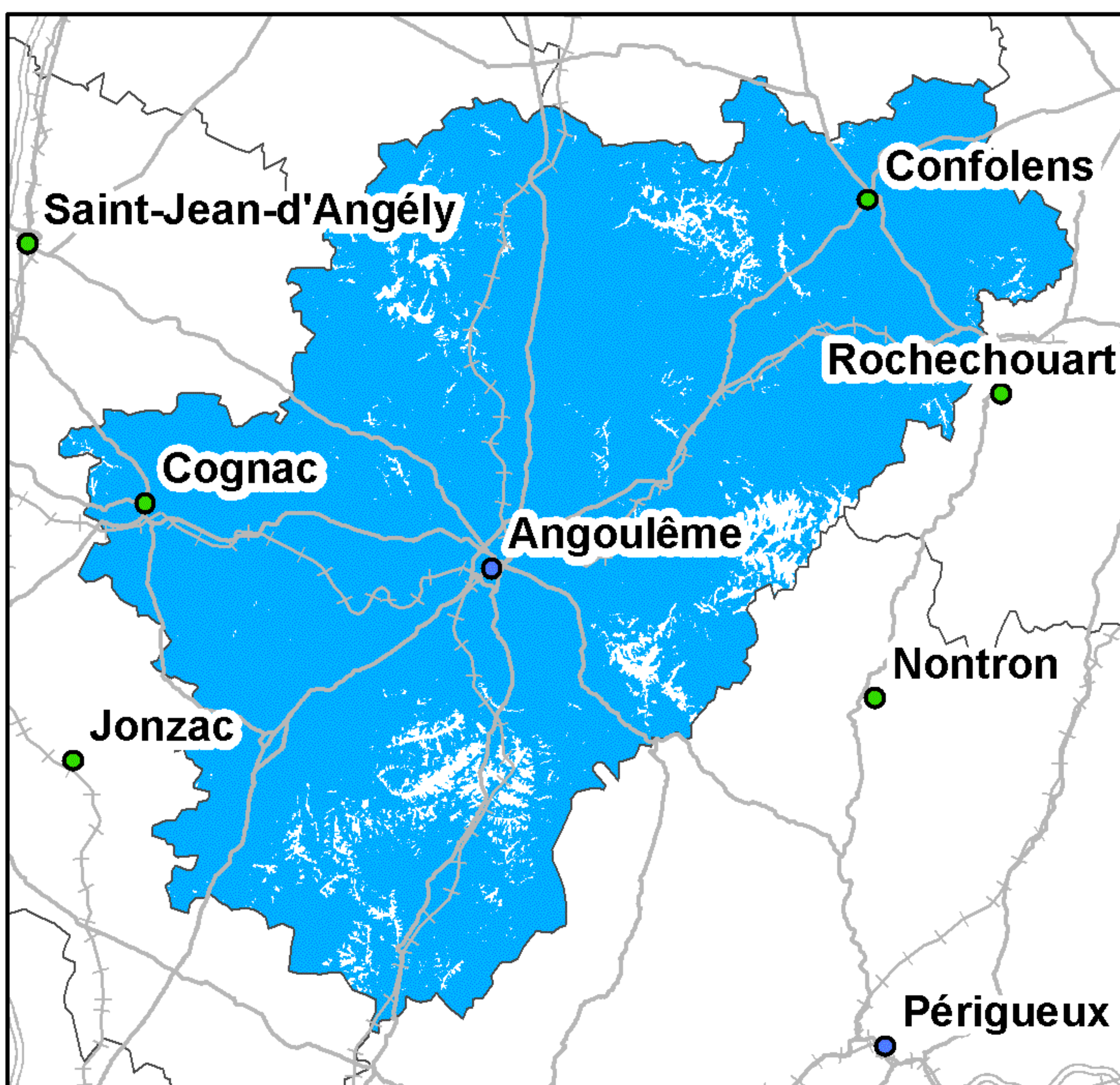
Taux de couverture surfacique : 96,47%  
Taux de couverture en population : 98,81%

### SFR



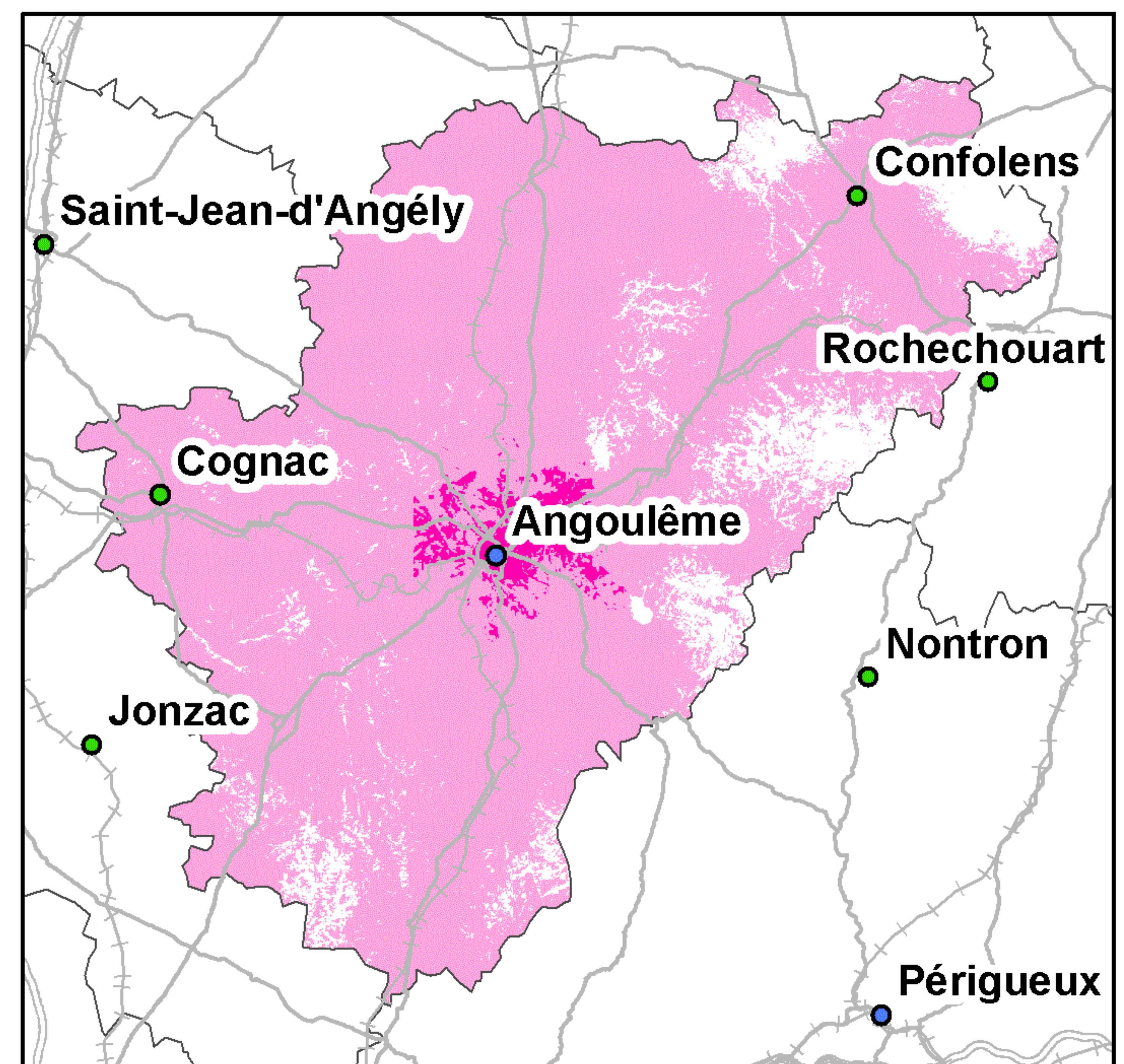
Taux de couverture surfacique : 93,59%  
Taux de couverture en population : 97,48%

### Bouygues Telecom



Taux de couverture surfacique : 95,07%  
Taux de couverture en population : 97,19%

### Free Mobile



Taux de couverture surfacique : 89,99%  
Taux de couverture surfacique en propre : 2,57%  
Taux de couverture en population : 96,79%  
Taux de couverture en population en propre : 24,79%

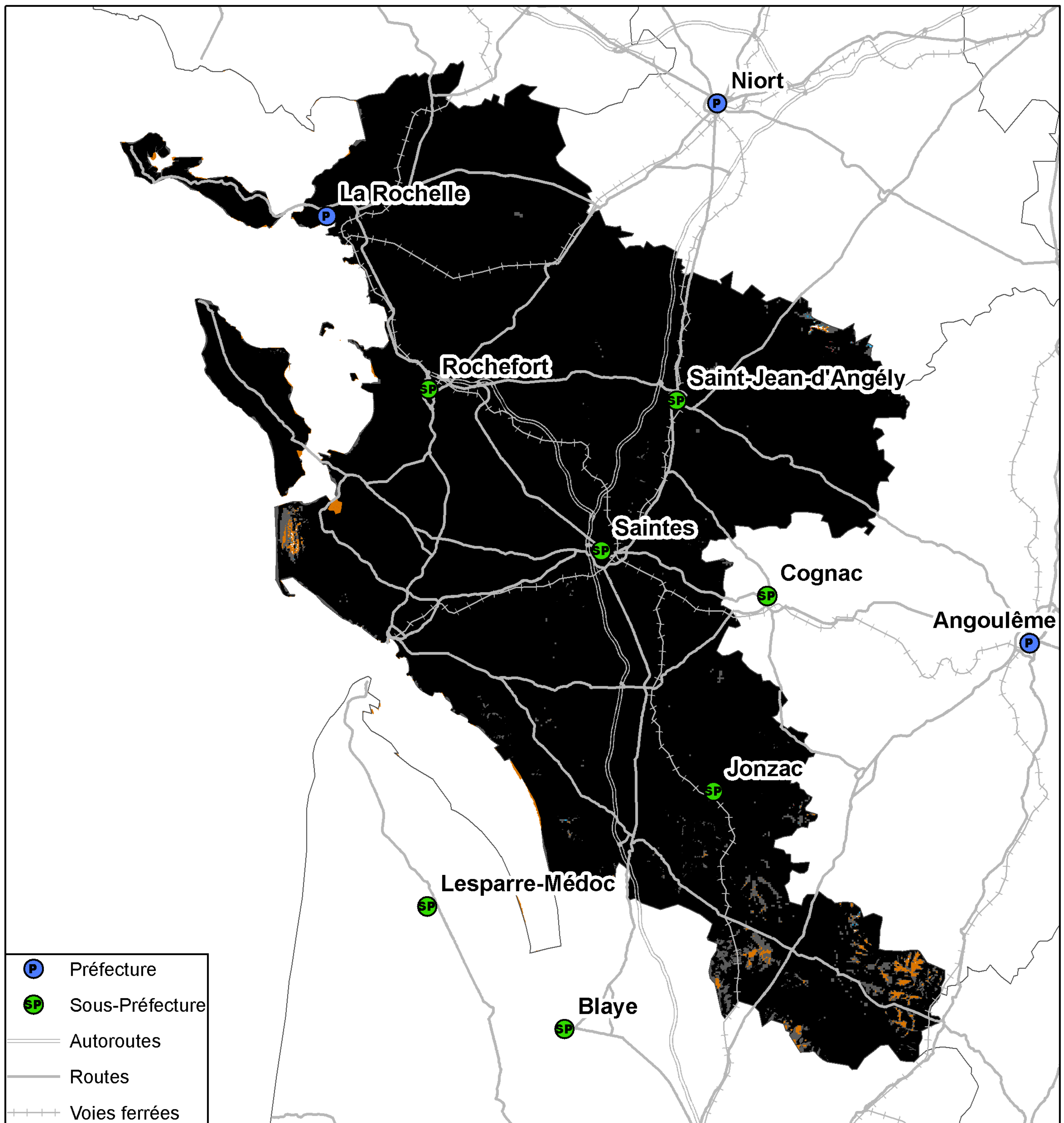
Kilomètres  
0 5 10 20 30

● Préfecture      — Autoroutes      +++ Voies ferrées  
● Sous-Préfecture      — Routes

La légende de ces cartes figure en page 1



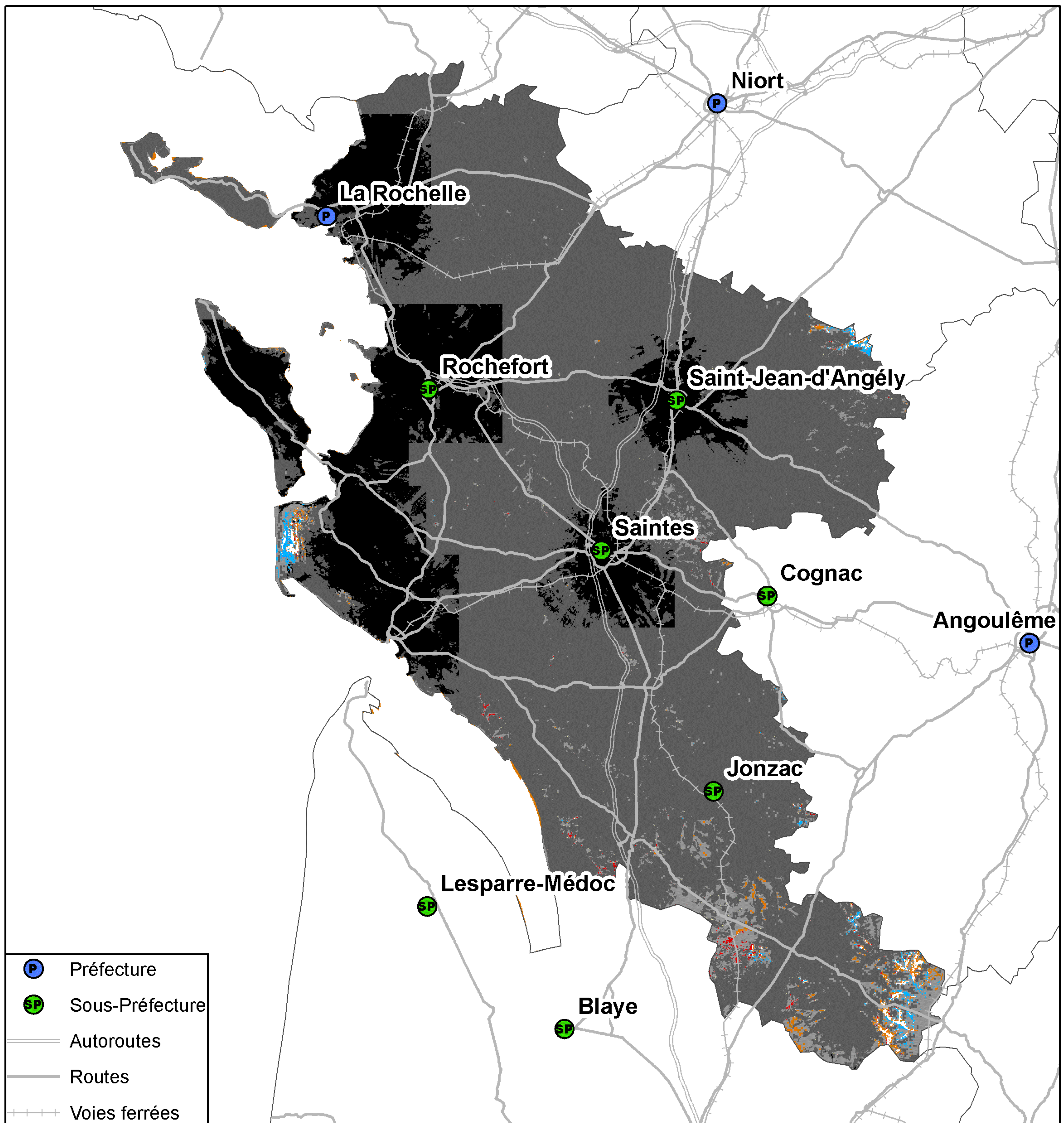
## Couverture 2G du département de la Charente-Maritime (17)



Taux de population du département sans réseau 2G : 0%  
Taux de surface du département sans réseau 2G : 0,02%



## Couverture 3G du département de la Charente-Maritime (17)



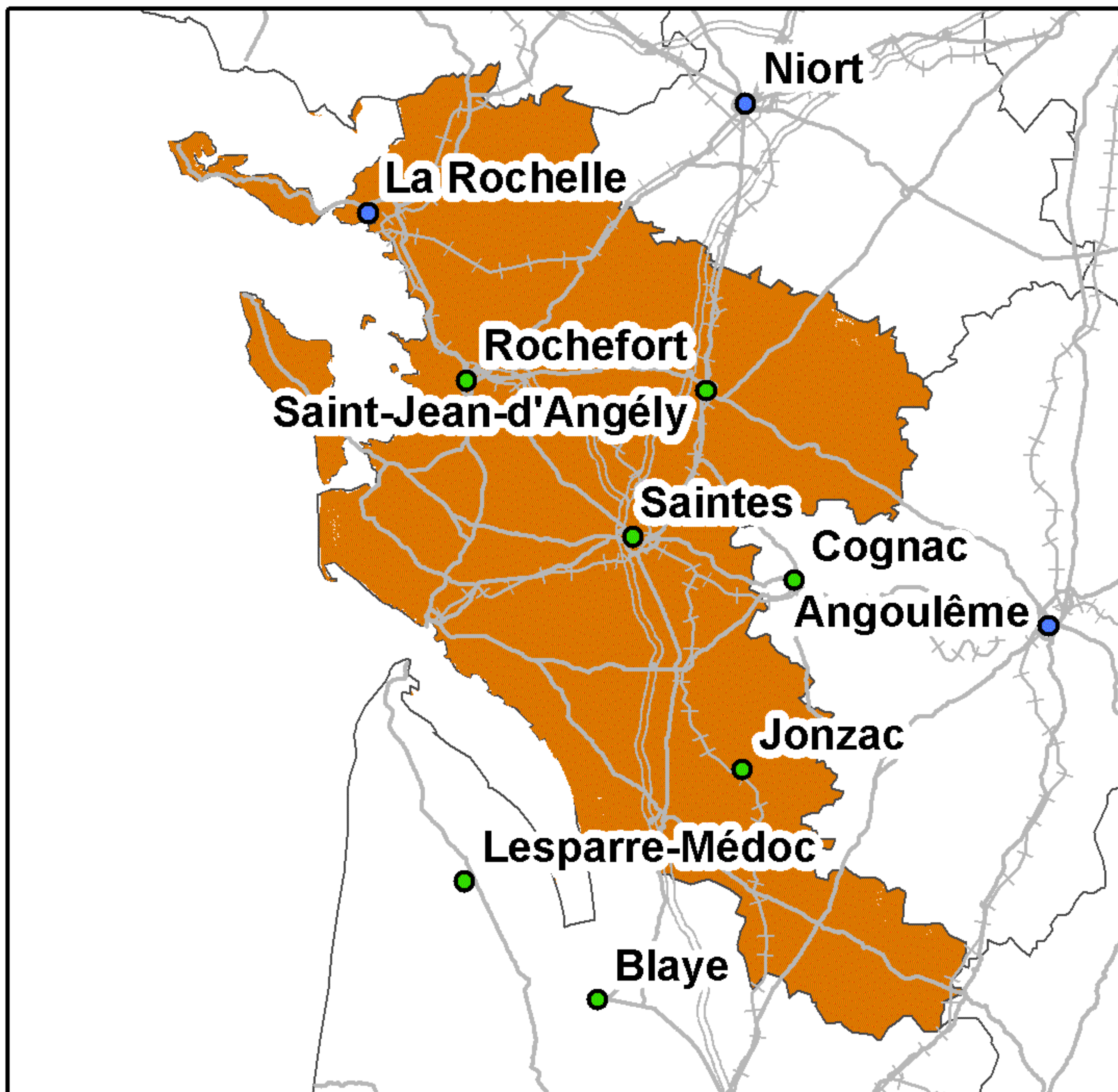
Kilomètres  
0 5 10 20 30

Taux de population du département sans réseau 3G : 0%  
Taux de surface du département sans réseau 3G : 0,26%



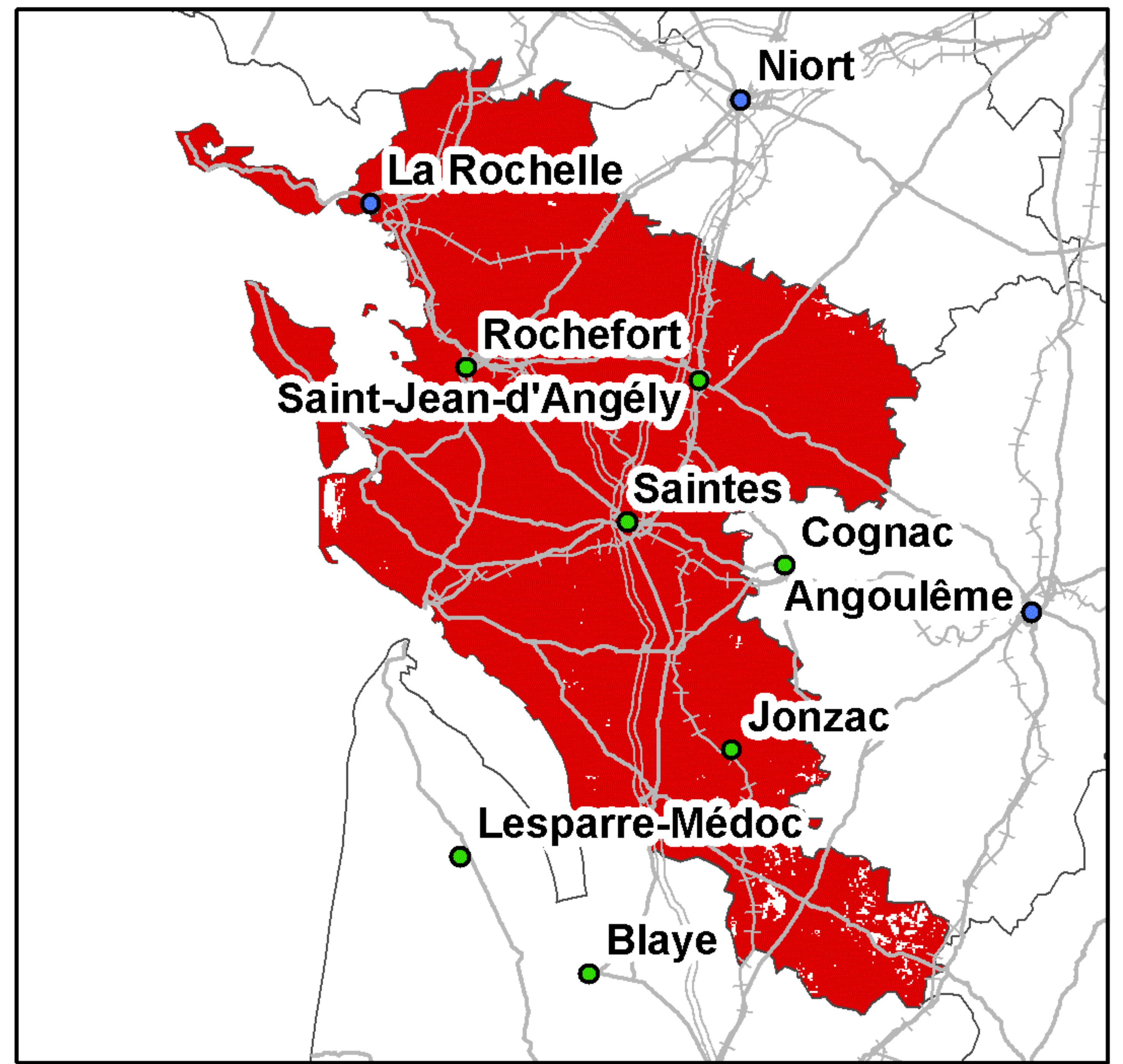
## Couverture 2G du département de la Charente-Maritime (17)

### Orange France



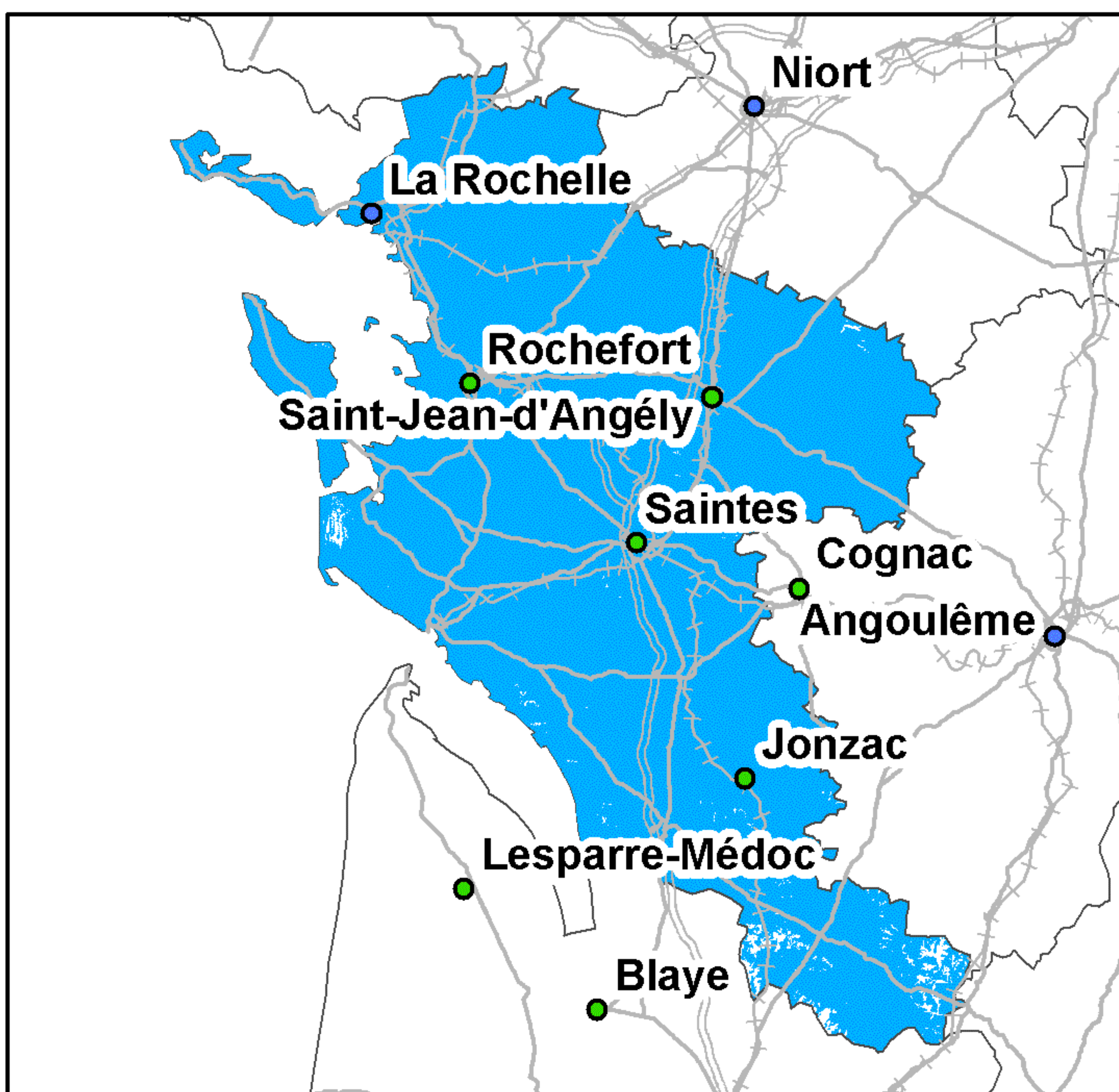
Taux de couverture surfacique : 99,52%  
Taux de couverture en population : 99,76%

### SFR



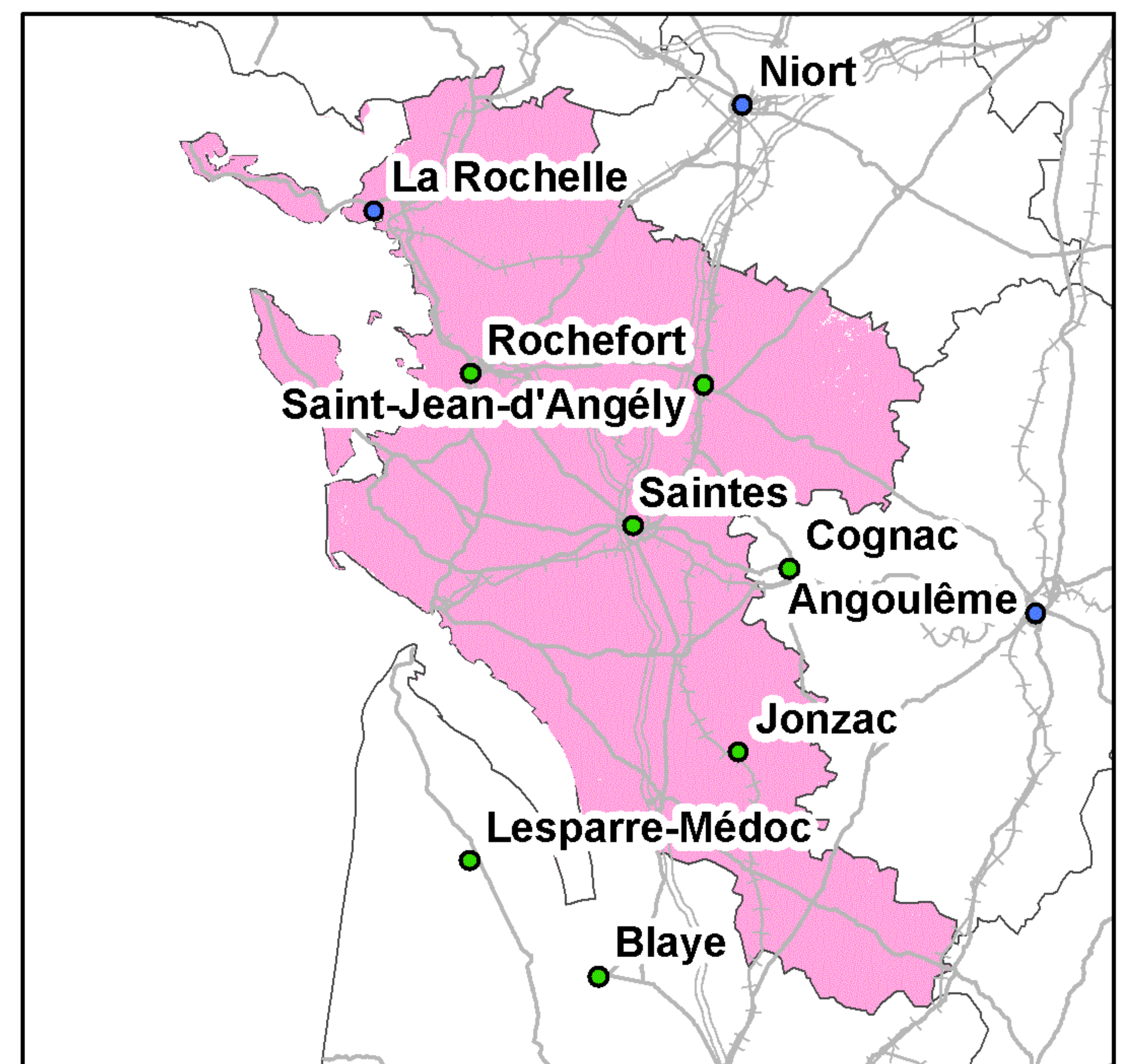
Taux de couverture surfacique : 98,76%  
Taux de couverture en population : 99,91%

### Bouygues Telecom



Taux de couverture surfacique : 99,03%  
Taux de couverture en population : 99,89%

### Free Mobile



Taux de couverture surfacique : 99,45%  
Taux de couverture en population : 99,64%

Kilomètres  
0510 20 30

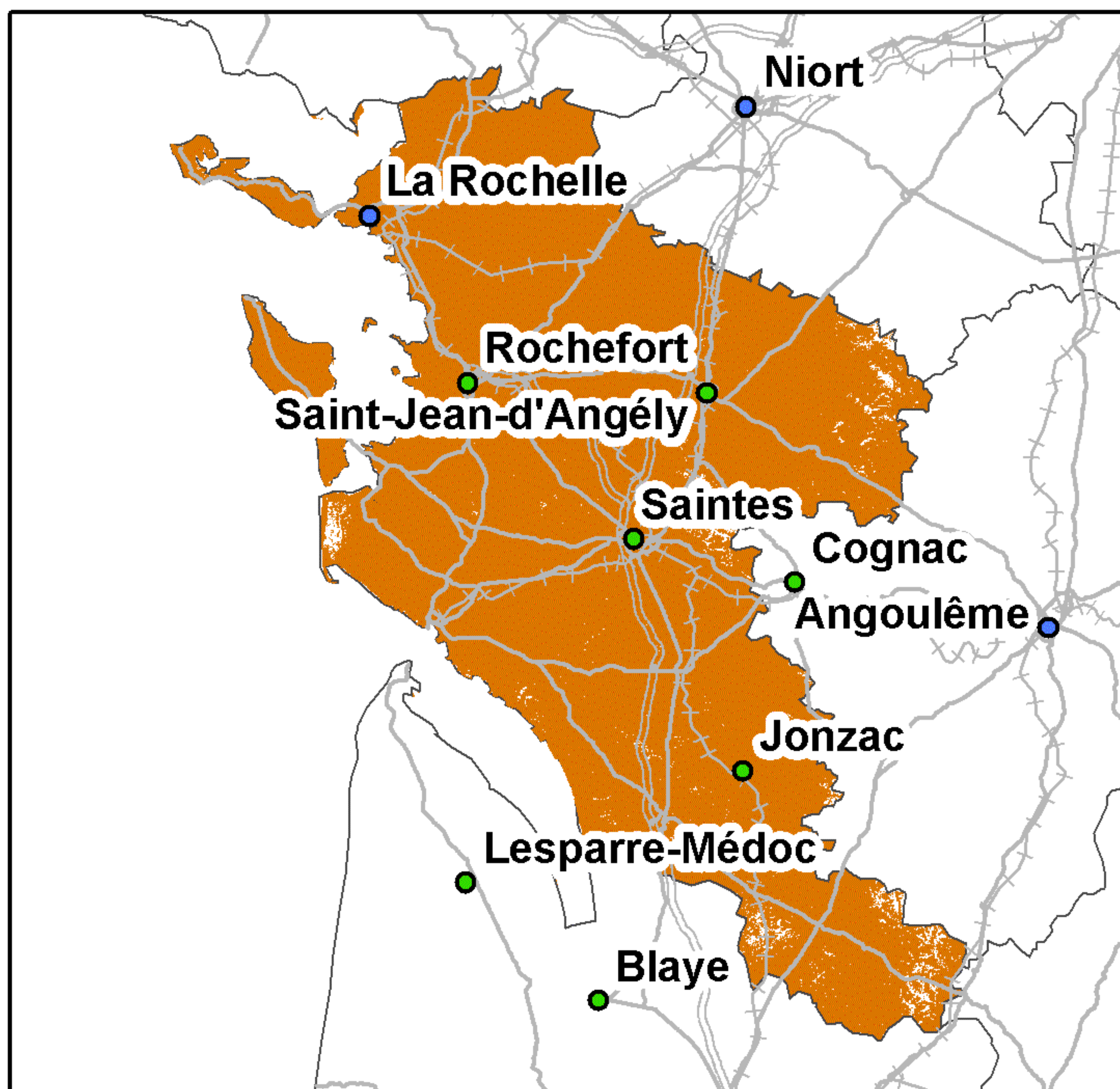
● Préfecture      — Autoroutes      ++++ Voies ferrées  
● Sous-Préfecture      — Routes

La légende de ces cartes figure en page 1



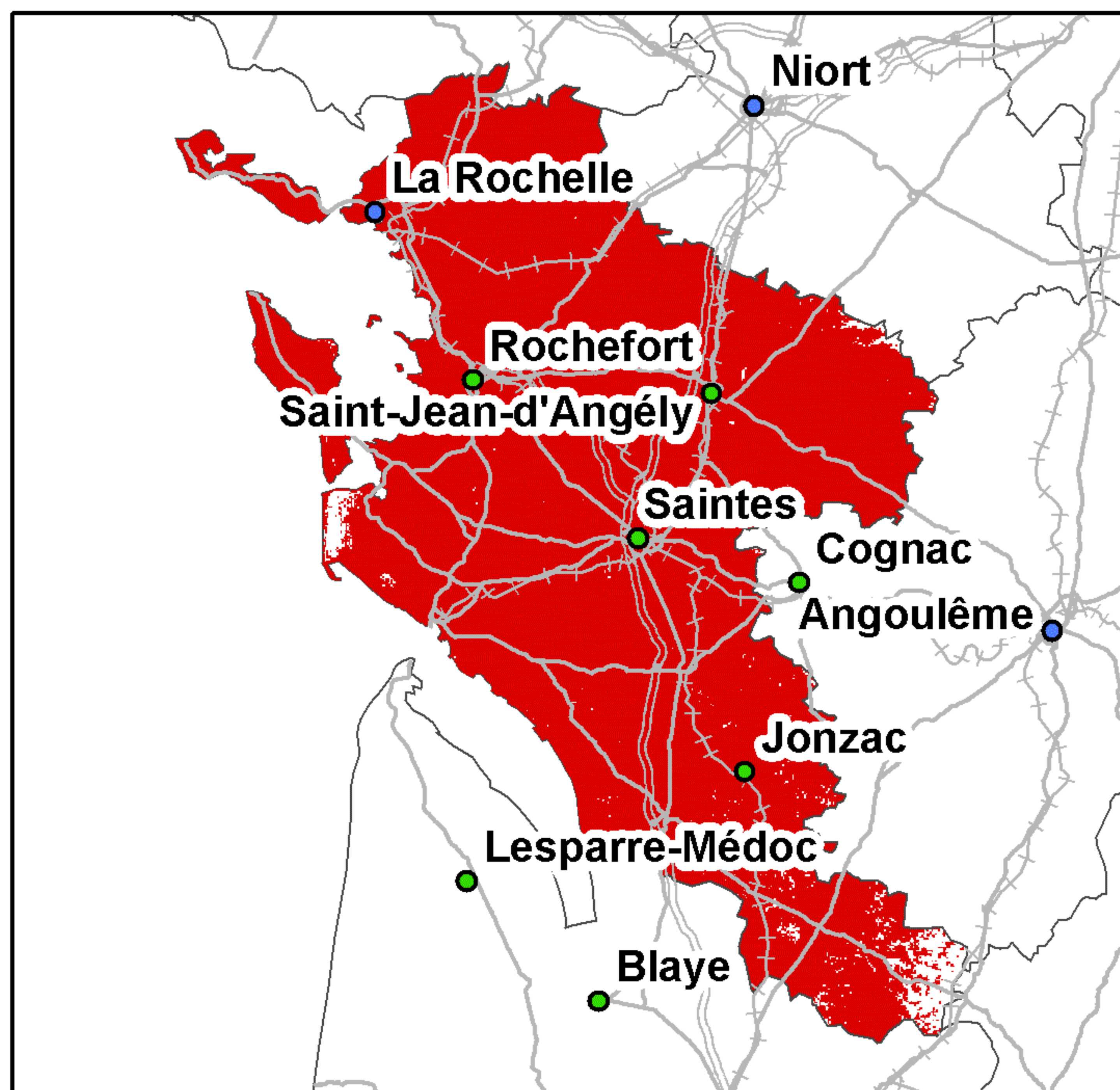
## Couverture 3G du département de la Charente-Maritime (17)

### Orange France



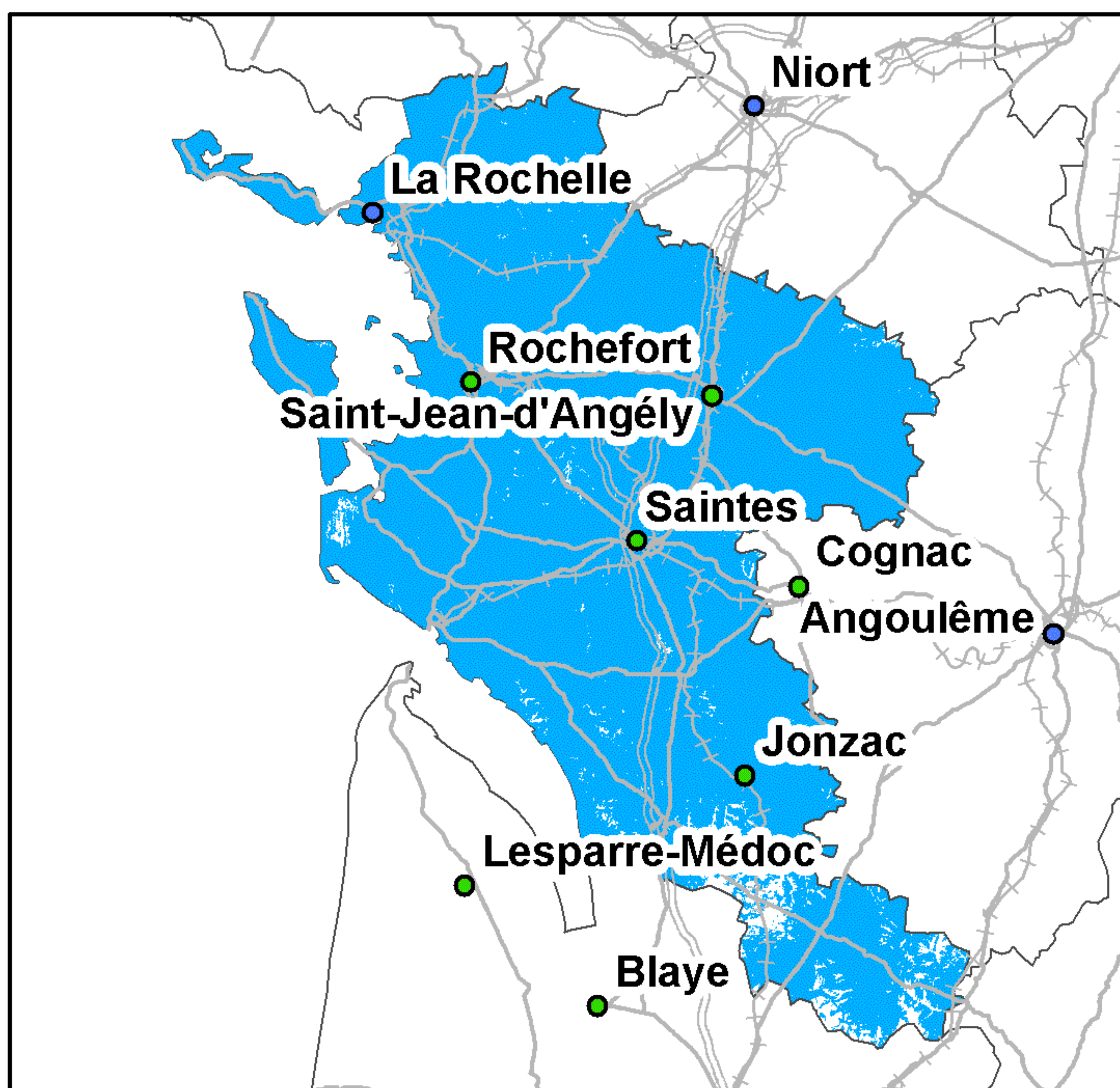
Taux de couverture surfacique : 98%  
Taux de couverture en population : 99,29%

### SFR



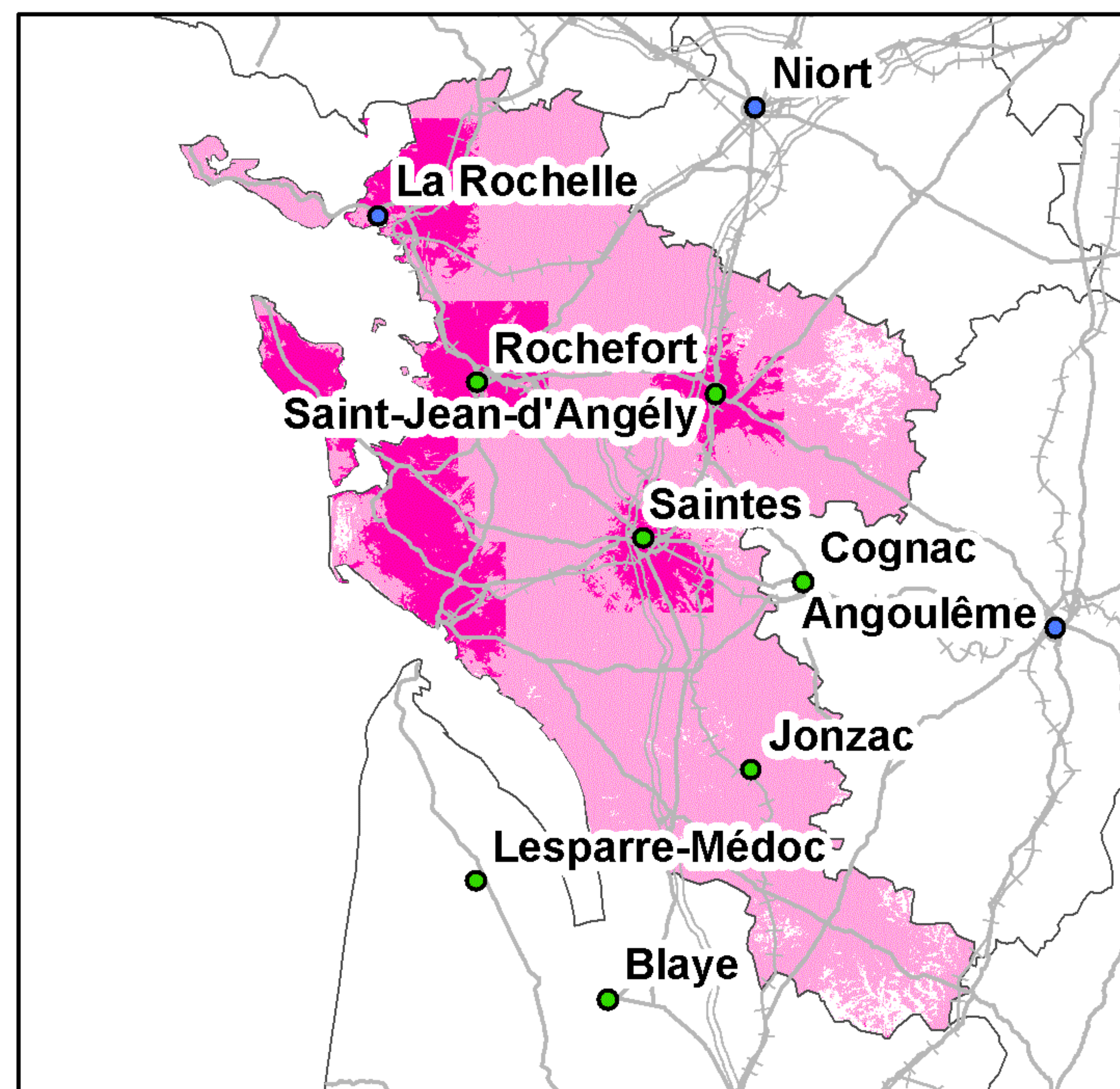
Taux de couverture surfacique : 97,81%  
Taux de couverture en population : 99,53%

### Bouygues Telecom



Taux de couverture surfacique : 97,35%  
Taux de couverture en population : 98,92%

### Free Mobile



Taux de couverture surfacique : 96,39%  
Taux de couverture surfacique en propre : 21,41%  
Taux de couverture en population : 98,62%  
Taux de couverture en population en propre : 43%

Kilomètres

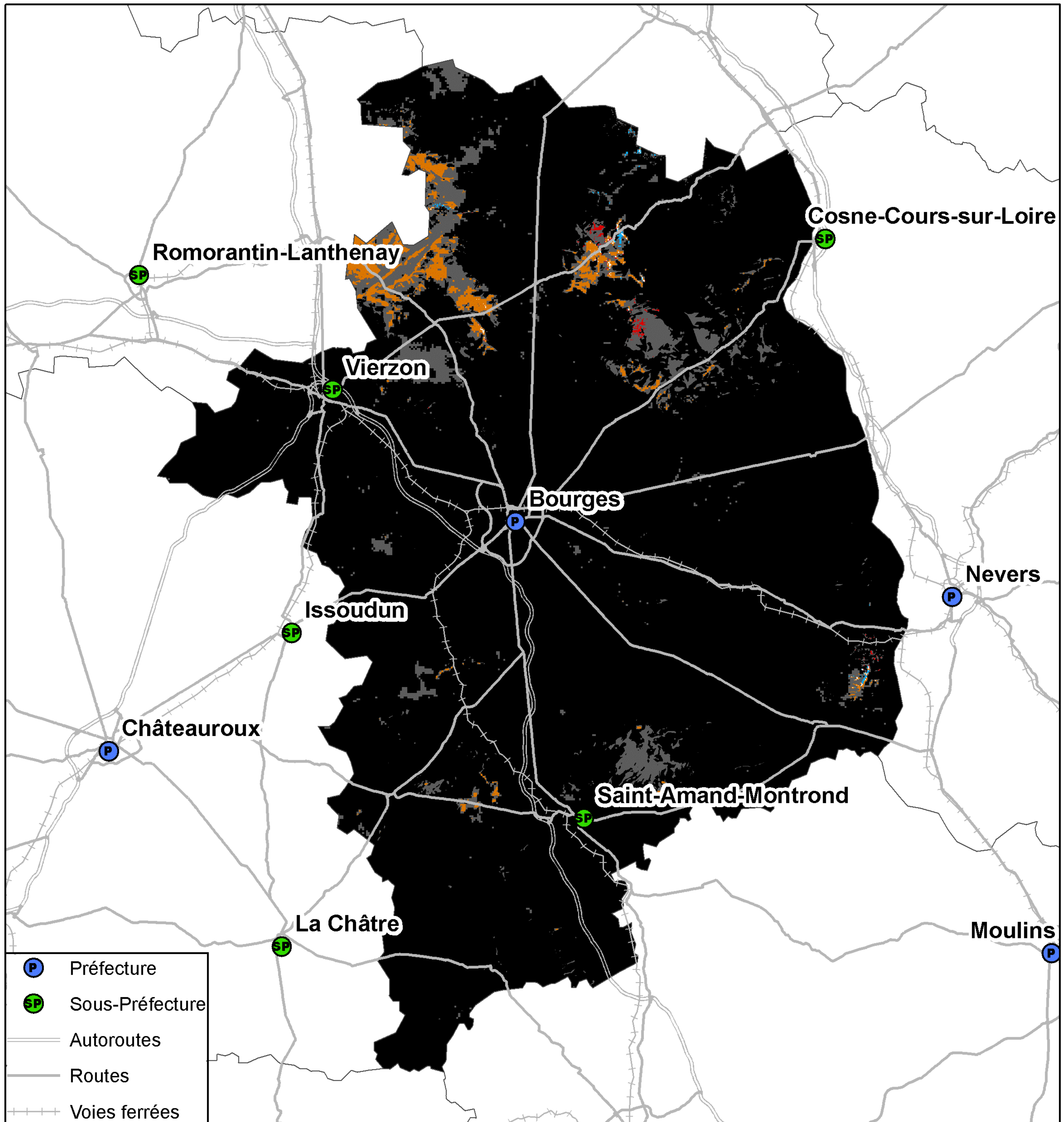
0510 20 30

● Préfecture      — Autoroutes      +++ Voies ferrées  
● Sous-Préfecture      — Routes

*La légende de ces cartes figure en page 1*



## Couverture 2G du département du Cher (18)

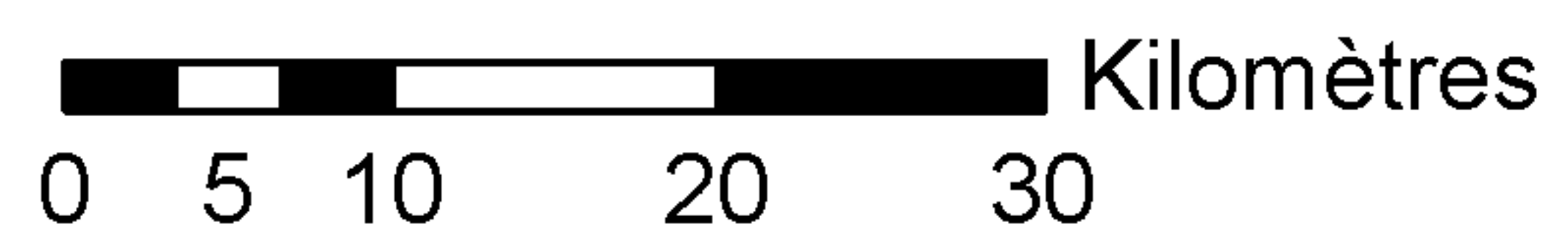
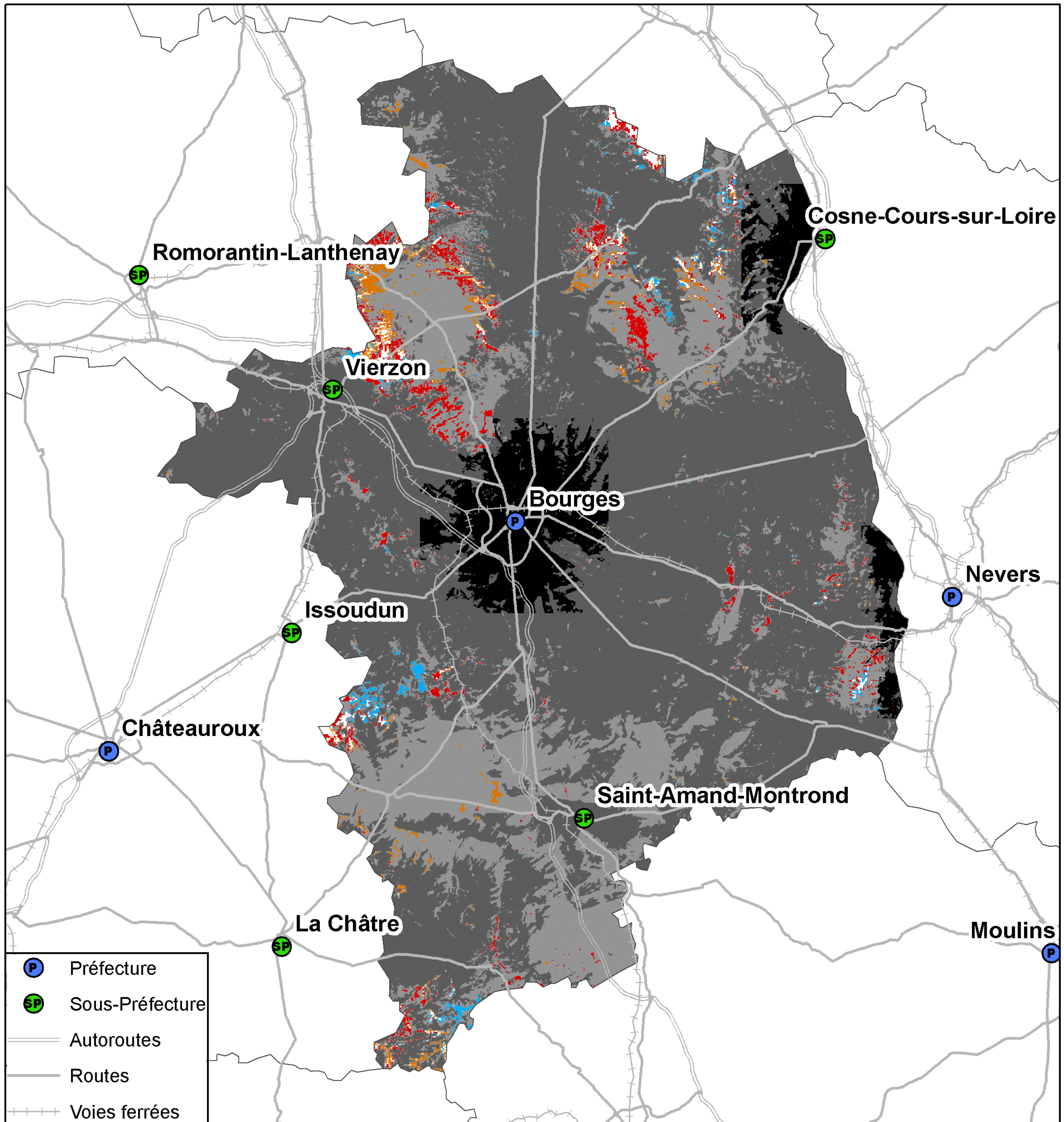


Kilomètres  
0 5 10 20 30

Taux de population du département sans réseau 2G : 0%  
Taux de surface du département sans réseau 2G : 0,03%



## Couverture 3G du département du Cher (18)

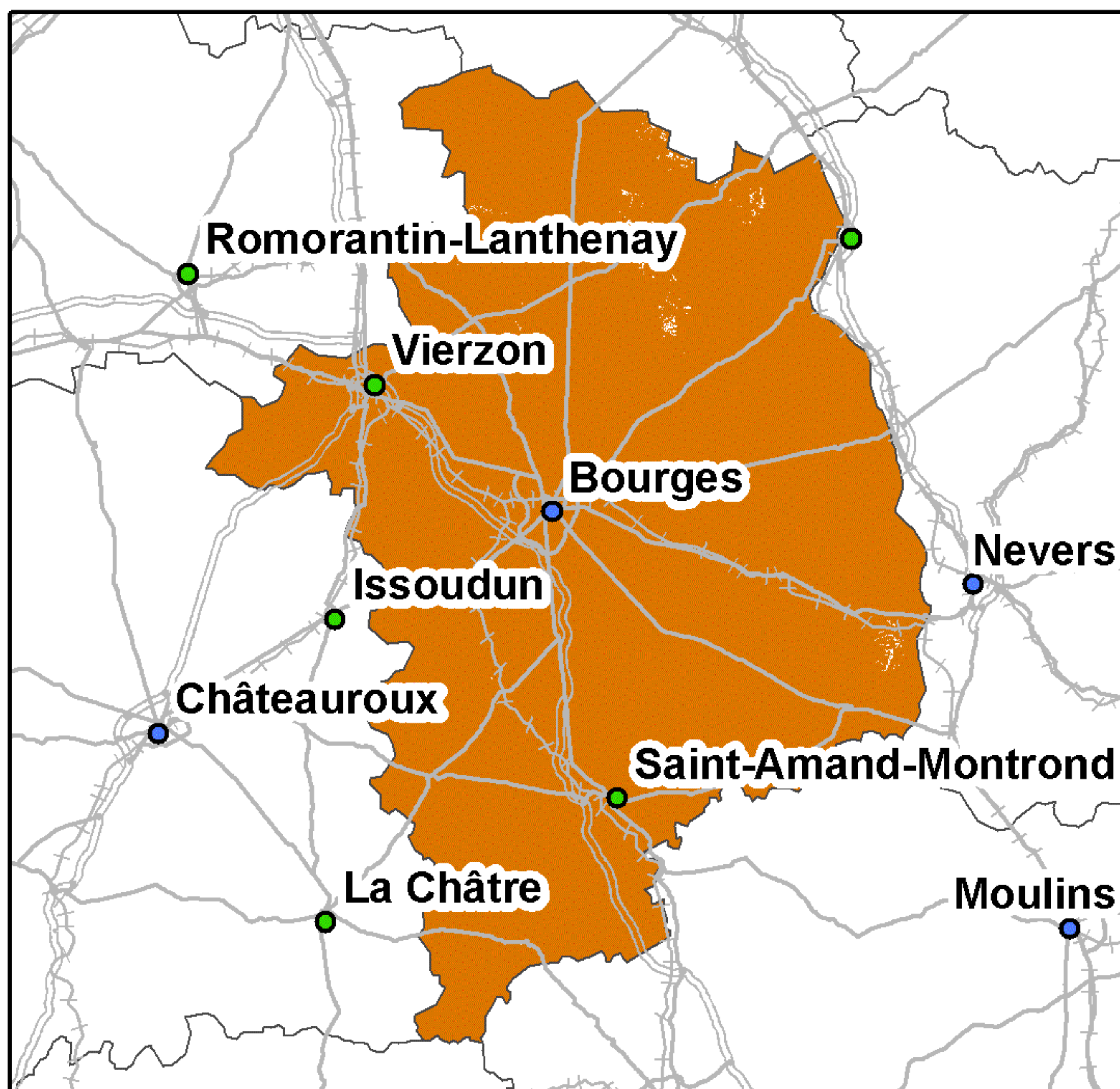


Taux de population du département sans réseau 3G : 0,1%  
Taux de surface du département sans réseau 3G : 0,78%



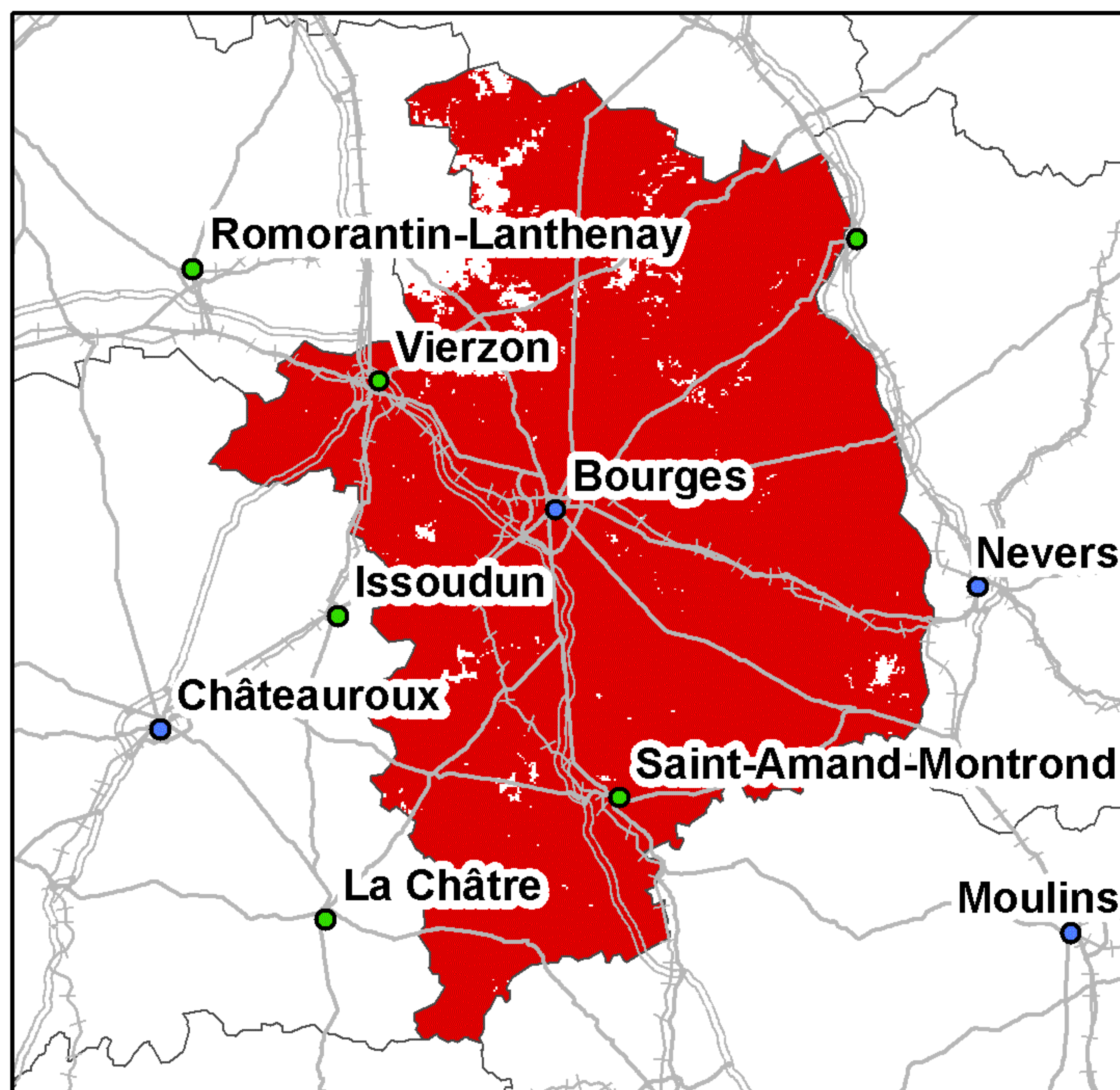
## Couverture 2G du département du Cher (18)

### Orange France



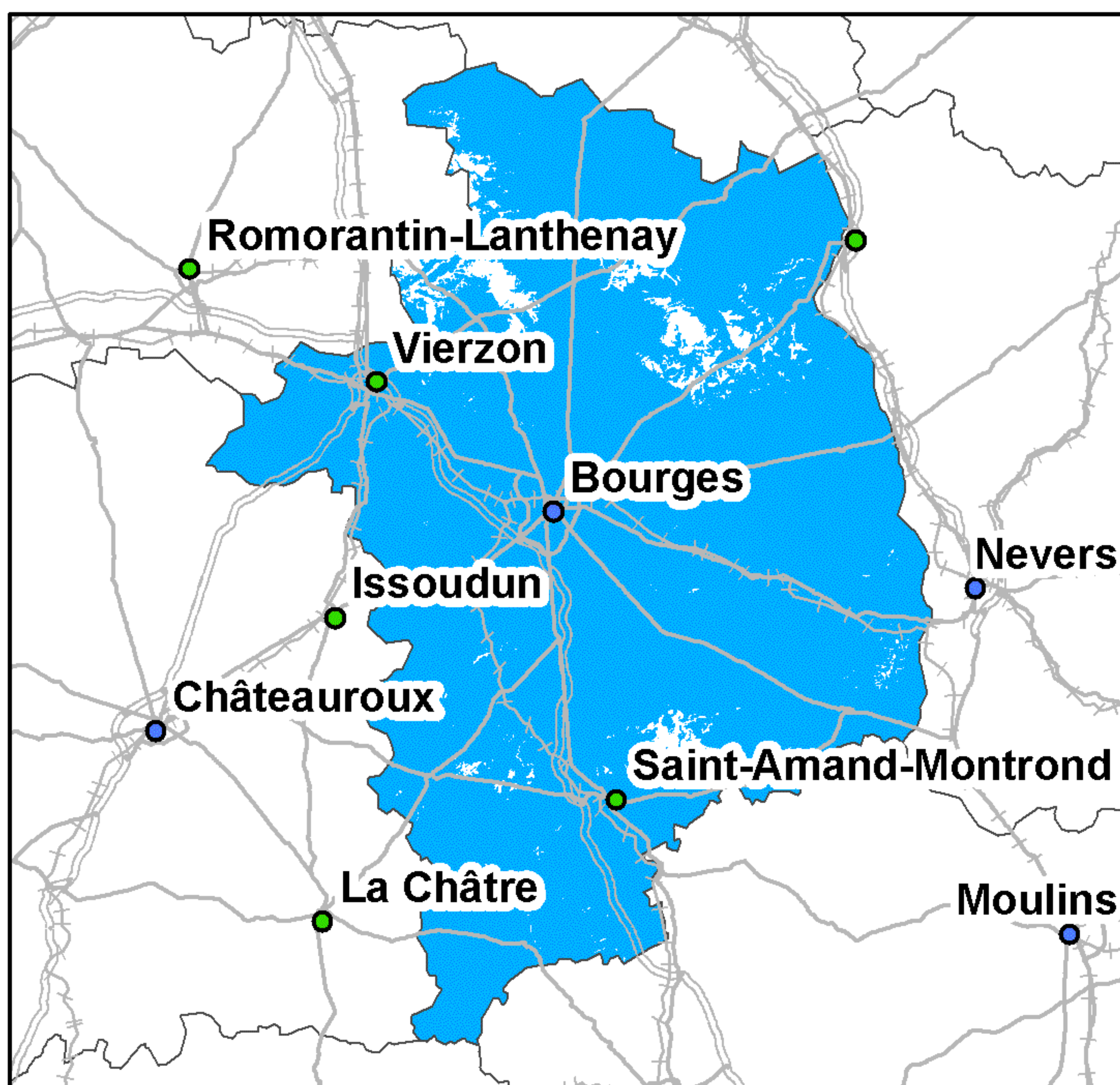
Taux de couverture surfacique : 99,77%  
Taux de couverture en population : 99,99%

### SFR



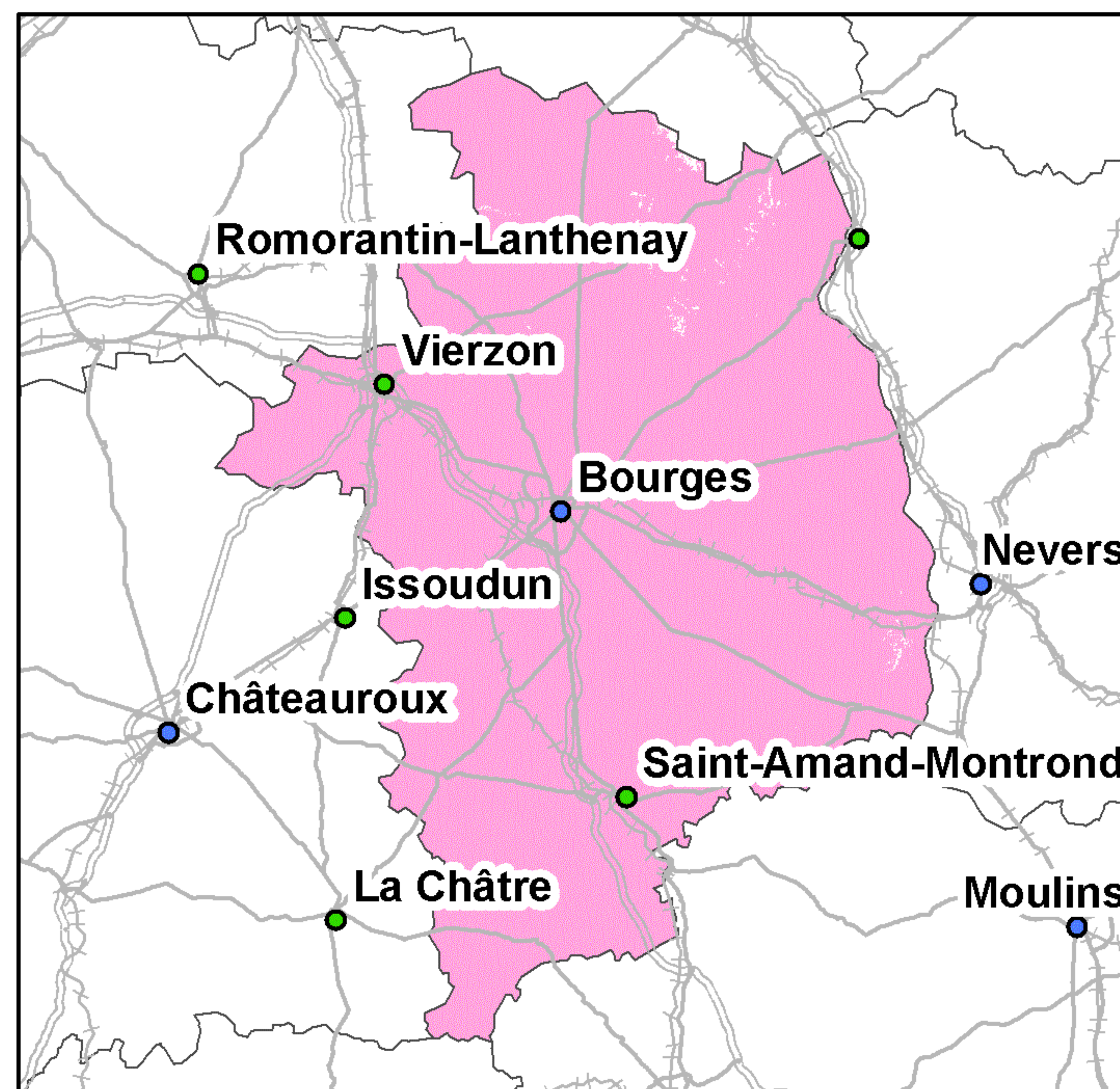
Taux de couverture surfacique : 95,81%  
Taux de couverture en population : 99,59%

### Bouygues Telecom



Taux de couverture surfacique : 96,09%  
Taux de couverture en population : 99,21%

### Free Mobile



Taux de couverture surfacique : 99,63%  
Taux de couverture en population : 99,92%

Kilomètres

0 5 10 20 30

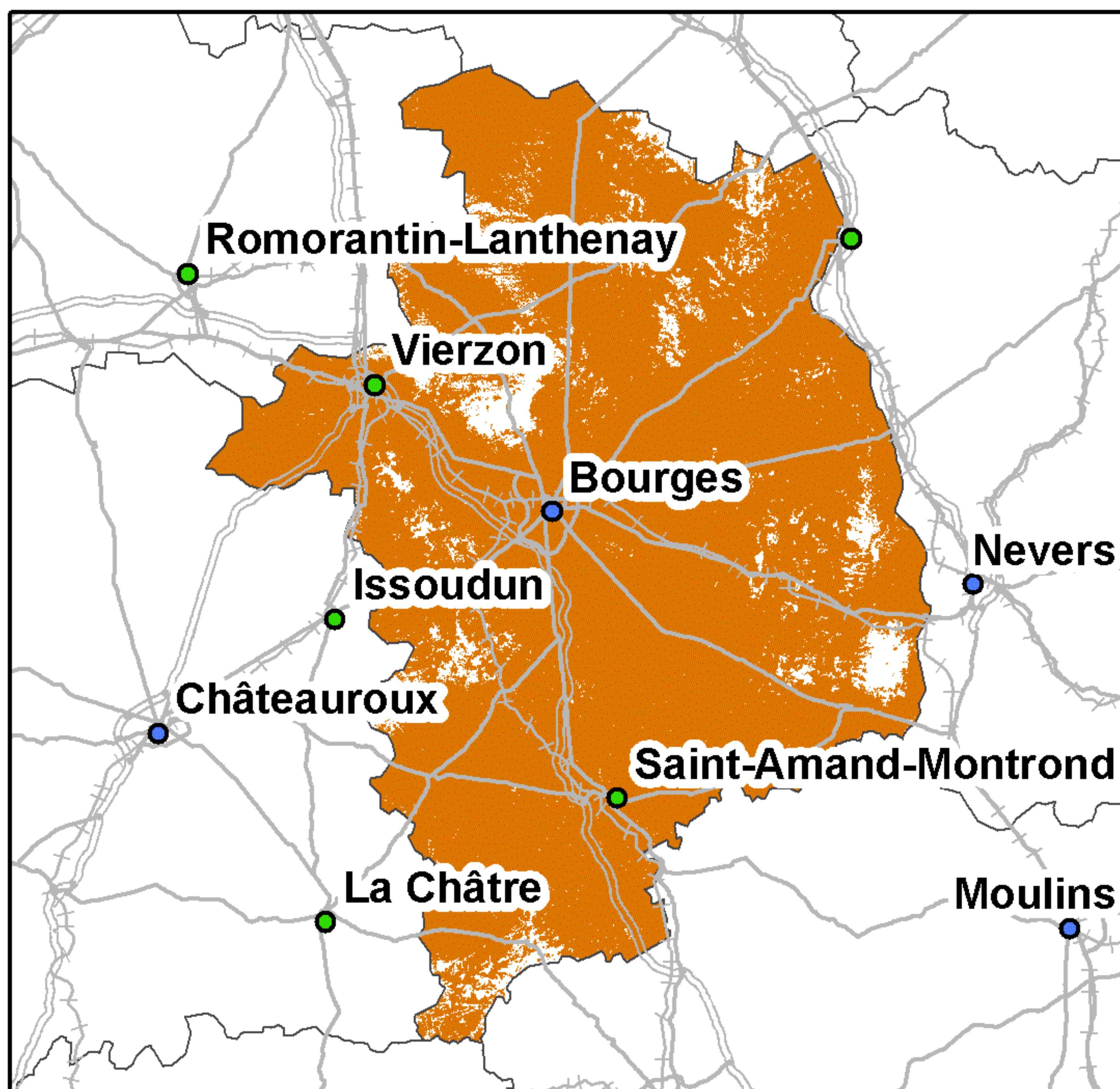
● Préfecture      — Autoroutes      ++++ Voies ferrées  
● Sous-Préfecture      — Routes

La légende de ces cartes figure en page 1



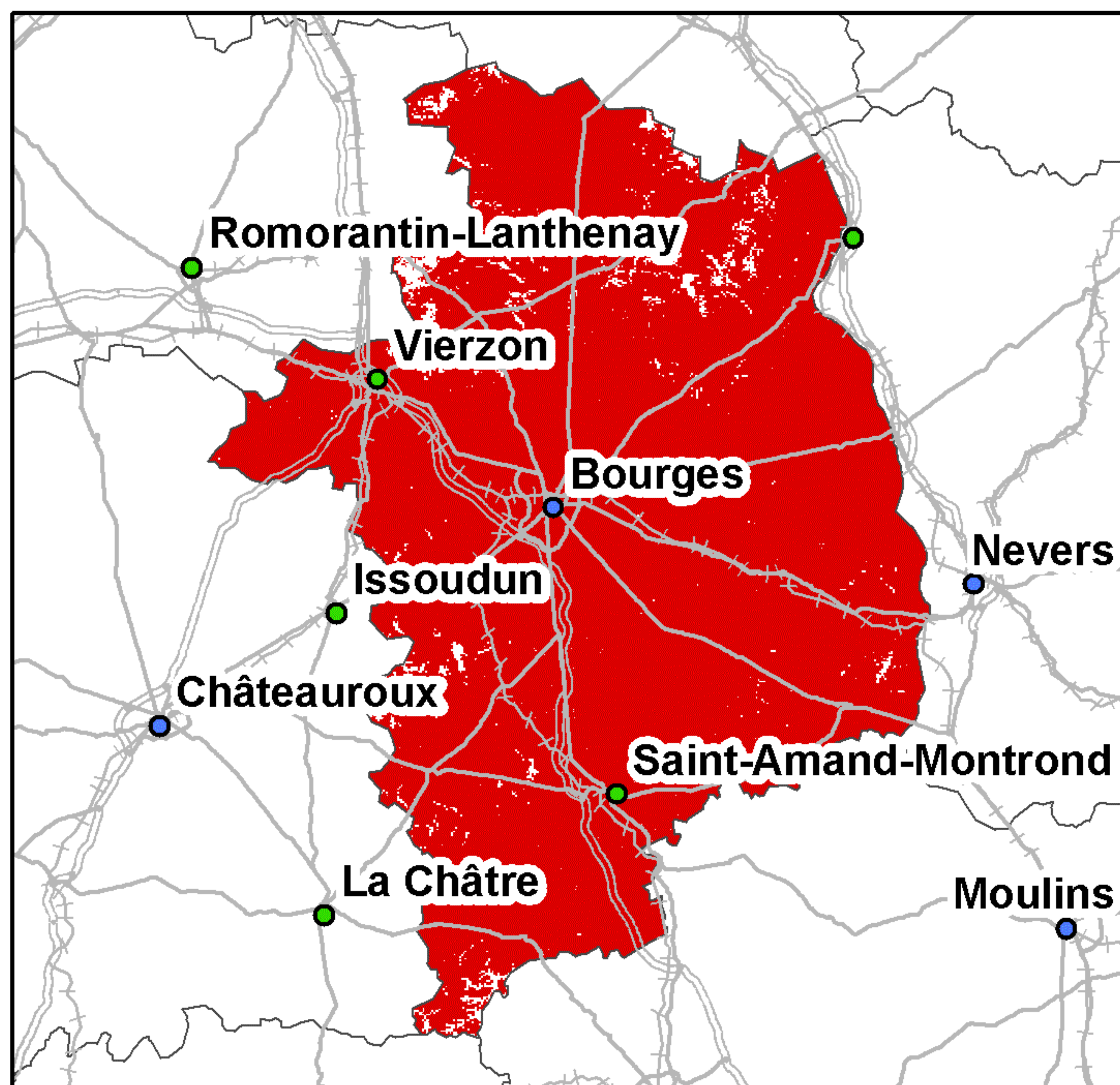
## Couverture 3G du département du Cher (18)

### Orange France



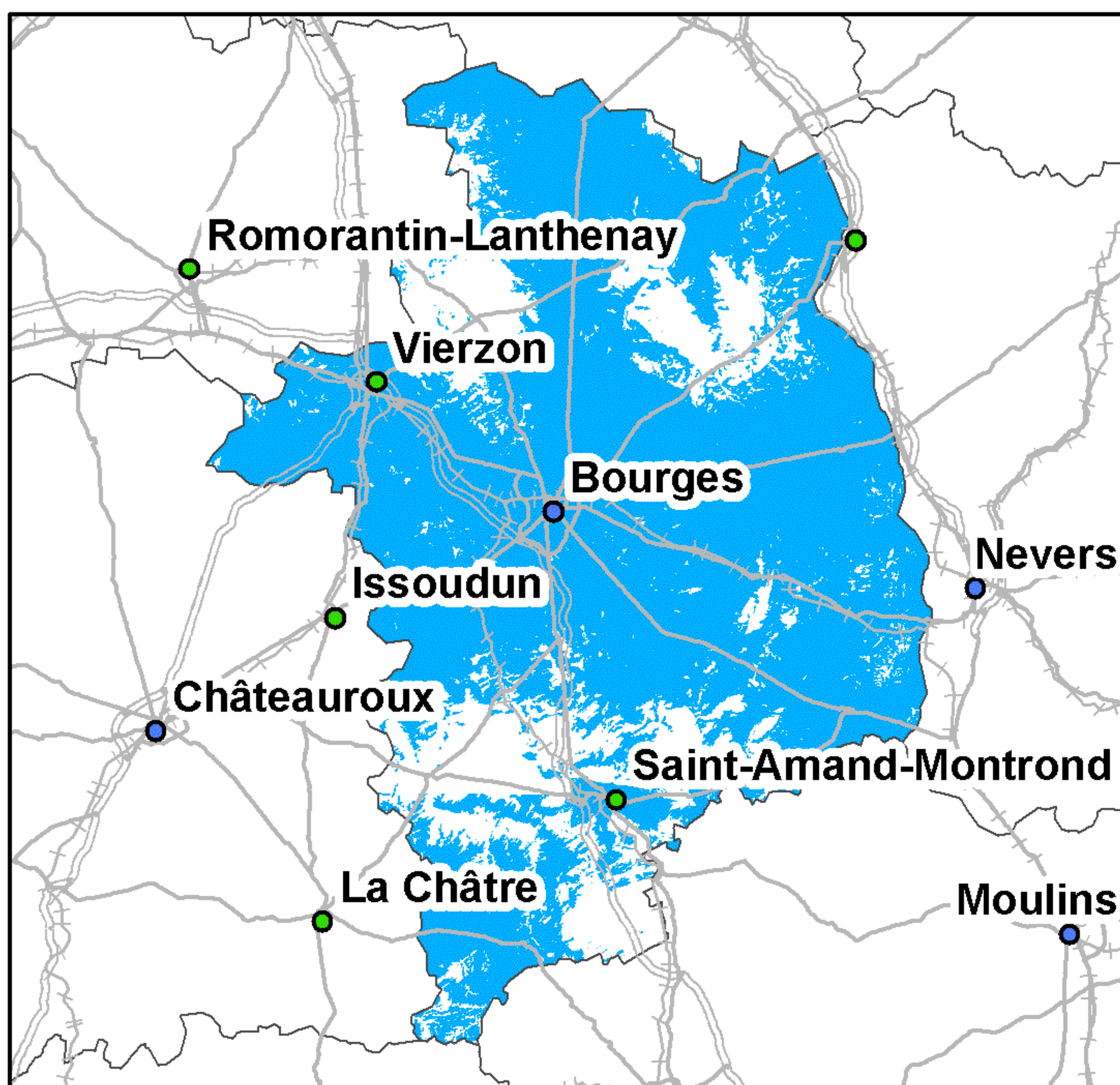
Taux de couverture surfacique : 91,83%  
Taux de couverture en population : 97,1%

### SFR



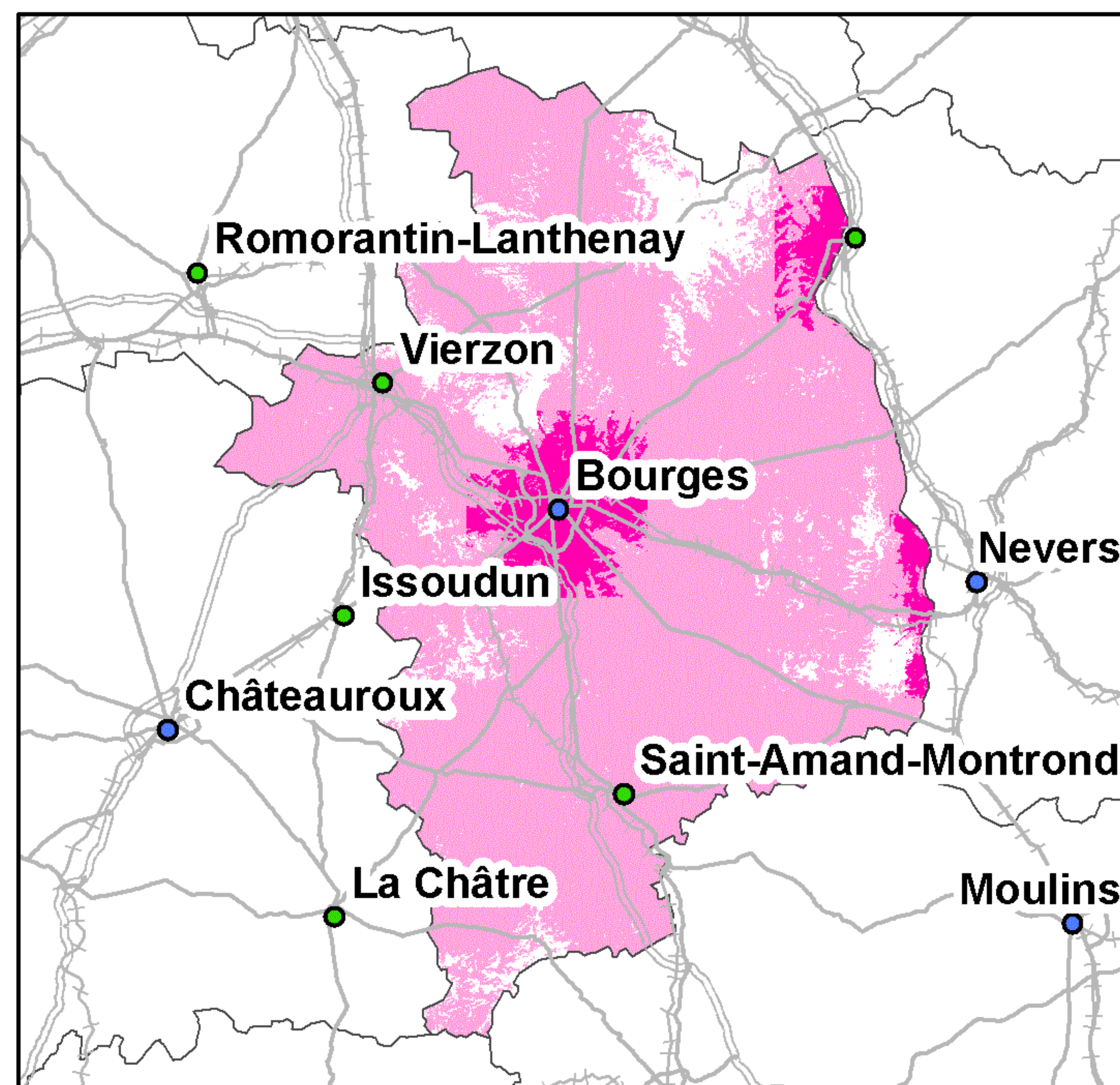
Taux de couverture surfacique : 97,14%  
Taux de couverture en population : 99,55%

### Bouygues Telecom



Taux de couverture surfacique : 78,68%  
Taux de couverture en population : 91,71%

### Free Mobile



Taux de couverture surfacique : 89,41%  
Taux de couverture surfacique en propre : 7,17%  
Taux de couverture en population : 96,25%  
Taux de couverture en population en propre : 30,12%

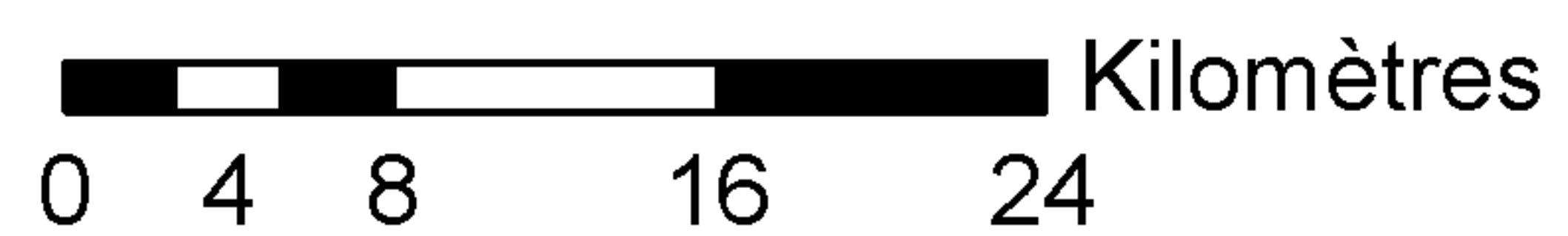
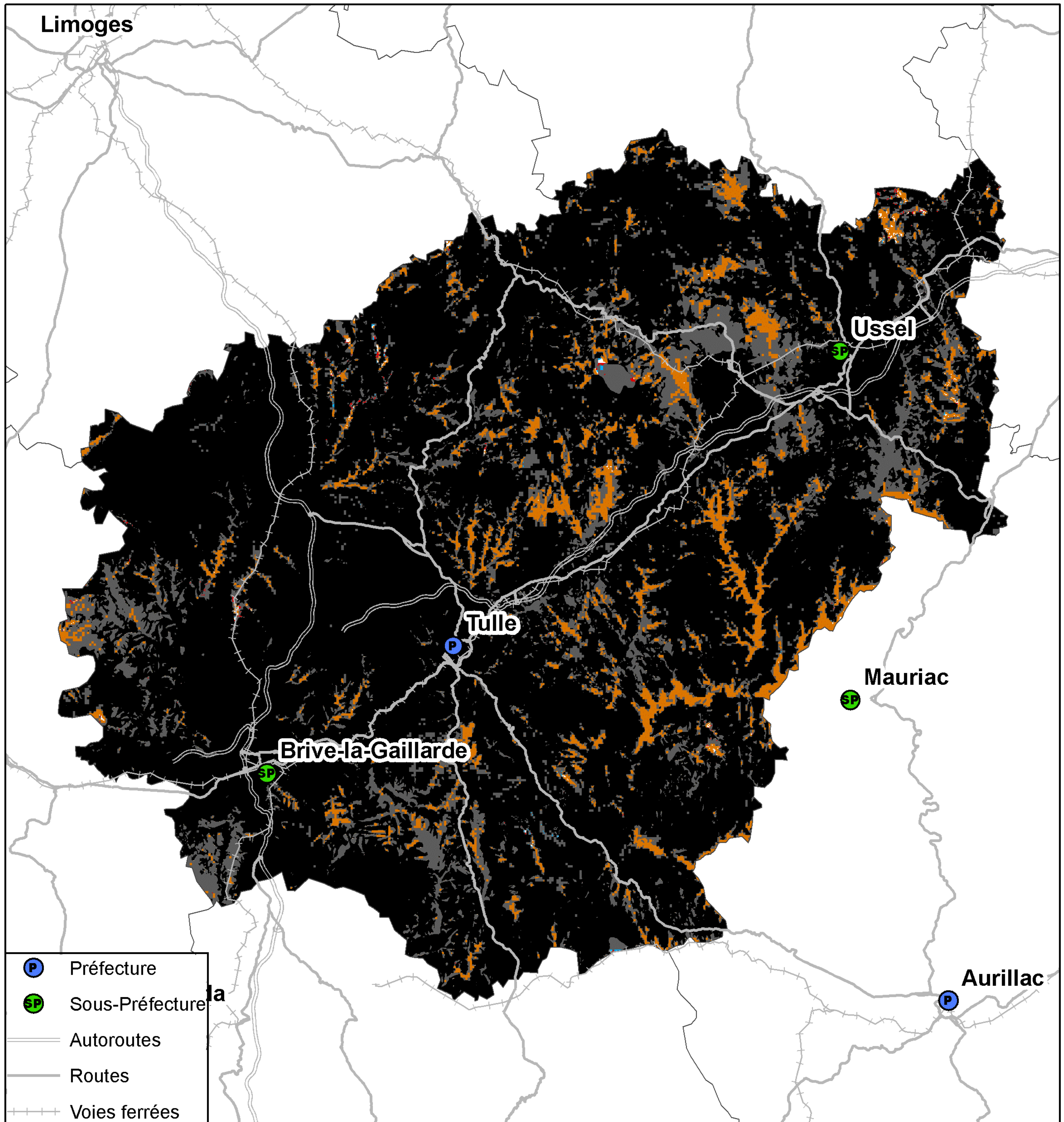
0 5 10 20 30 Kilomètres

● Préfecture    — Autoroutes    ++++ Voies ferrées  
● Sous-Préfecture    — Routes

La légende de ces cartes figure en page 1




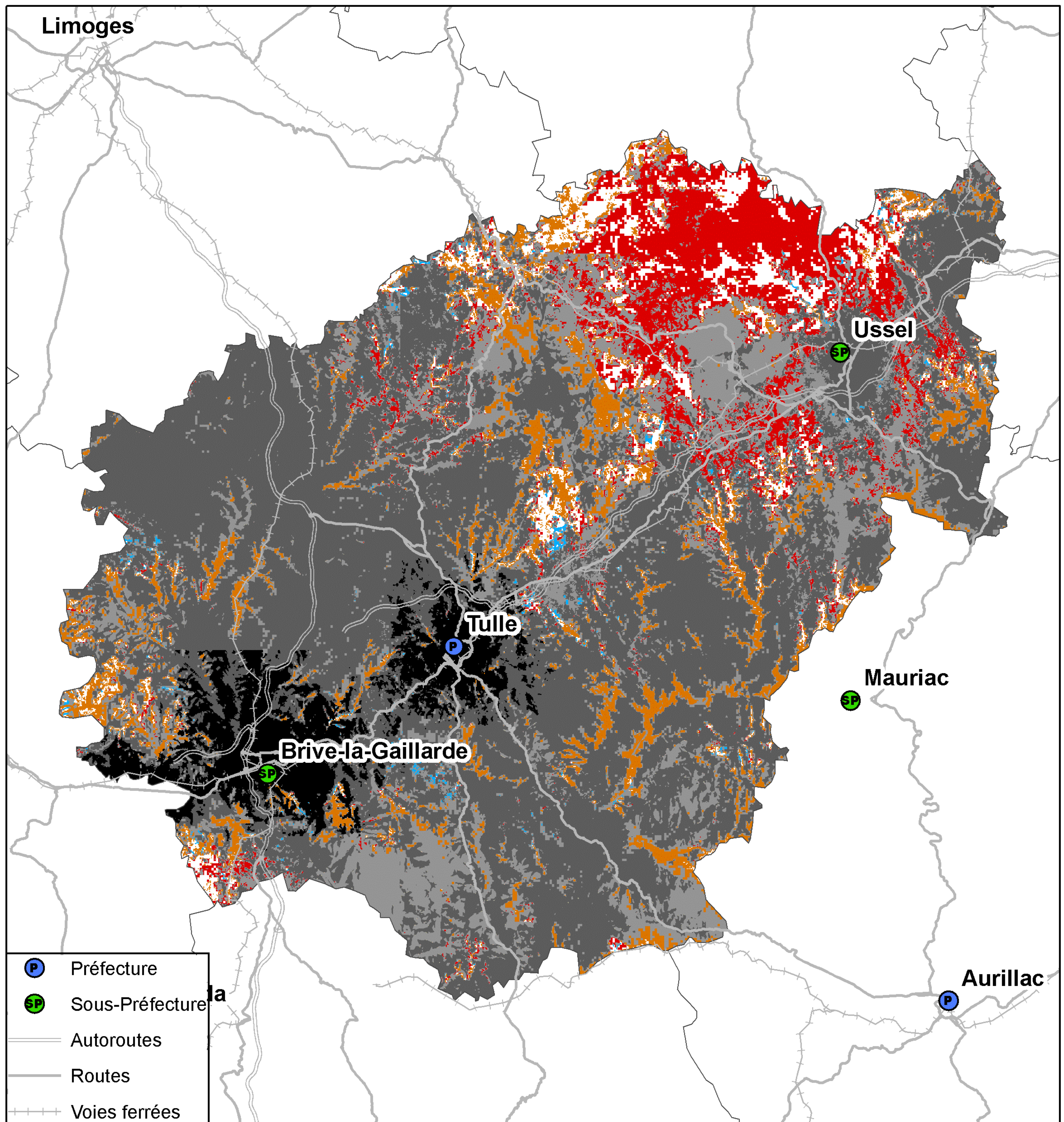
## Couverture 2G du département de la Corrèze (19)



Taux de population du département sans réseau 2G : 0,1%  
Taux de surface du département sans réseau 2G : 0,07%



## Couverture 3G du département de la Corrèze (19)

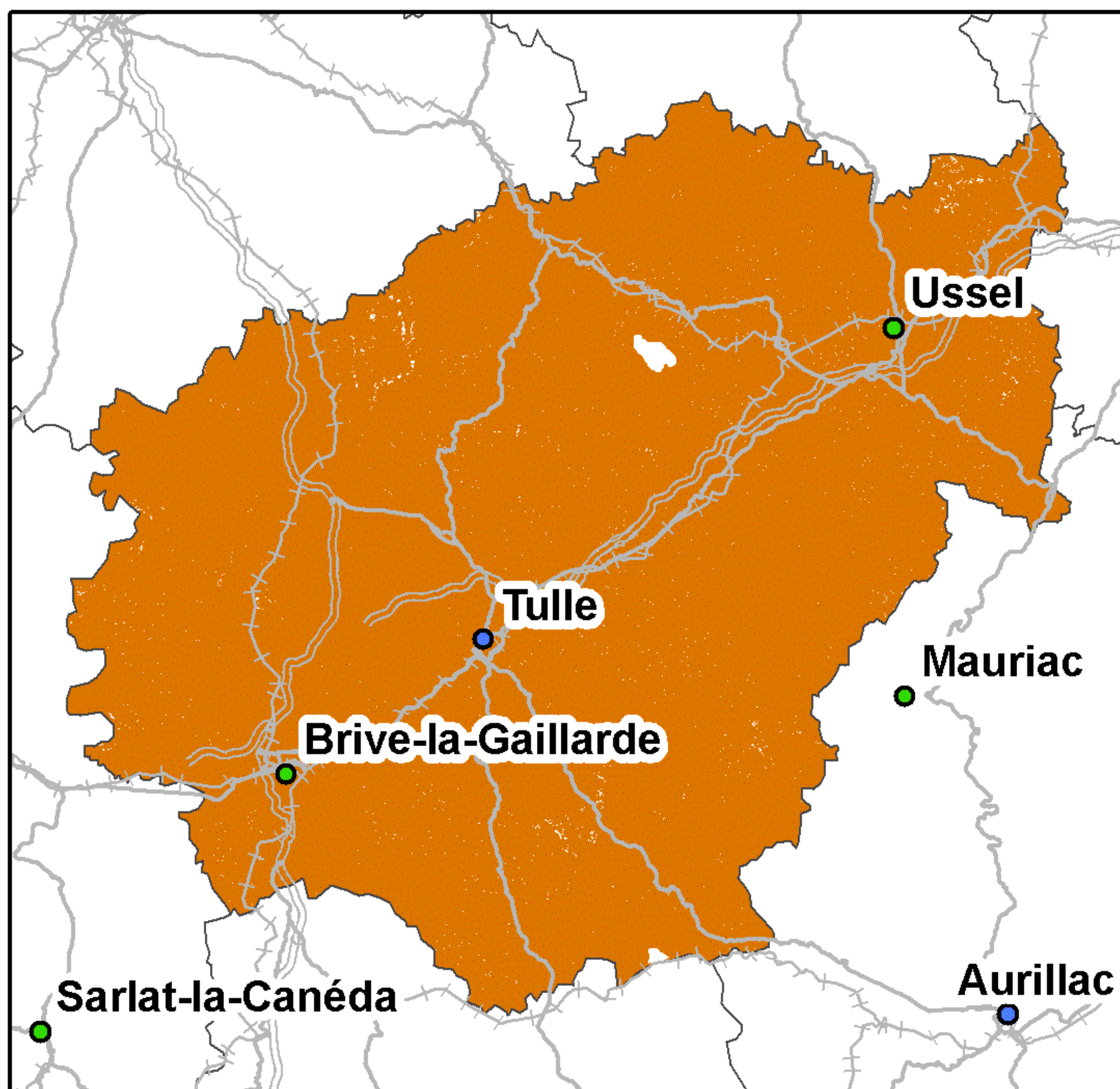


Taux de population du département sans réseau 3G : 0,43%  
Taux de surface du département sans réseau 3G : 4,47%



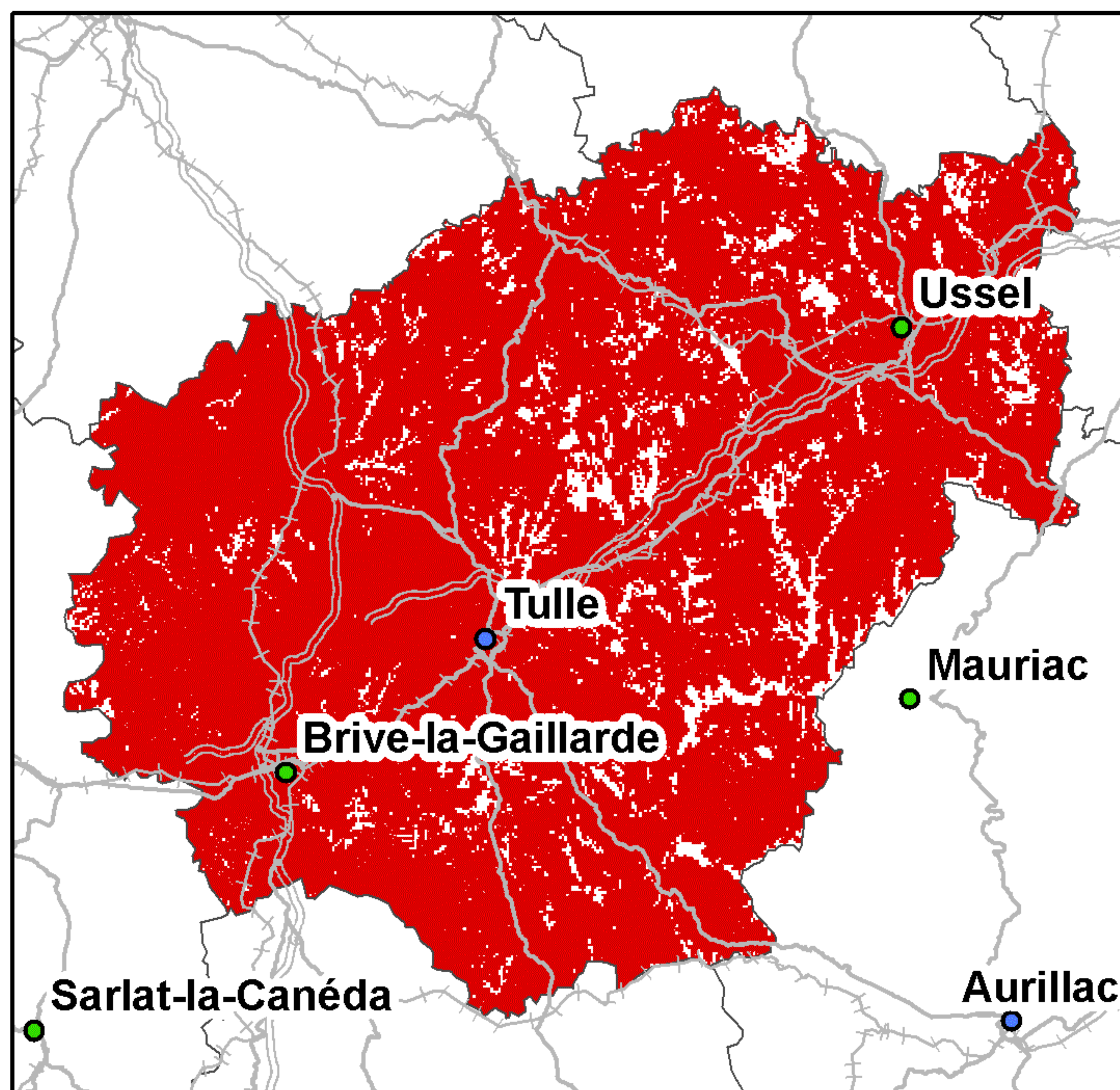
## Couverture 2G du département de la Corrèze (19)

### Orange France



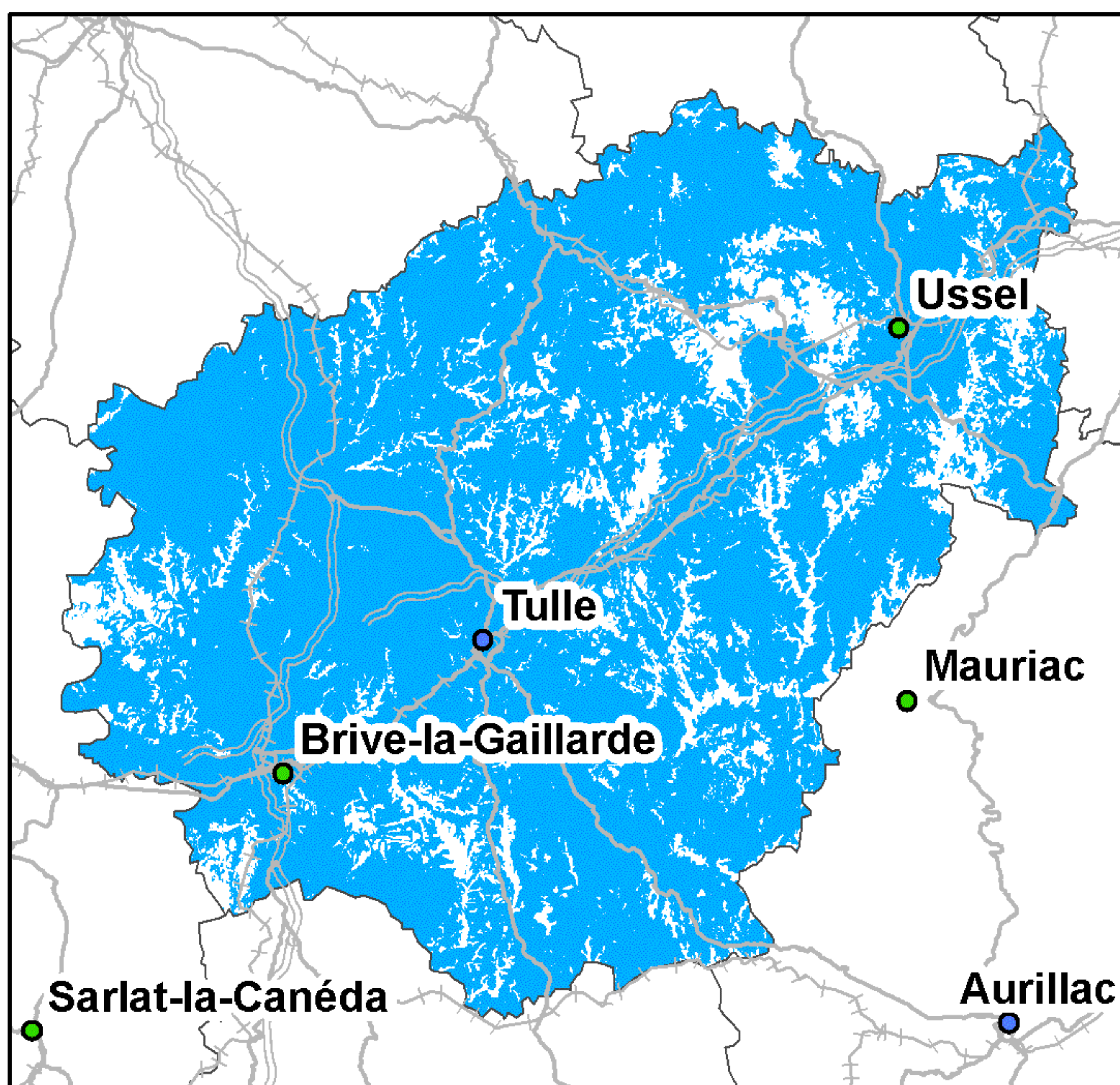
Taux de couverture surfacique : 99,63%  
Taux de couverture en population : 99,94%

### SFR



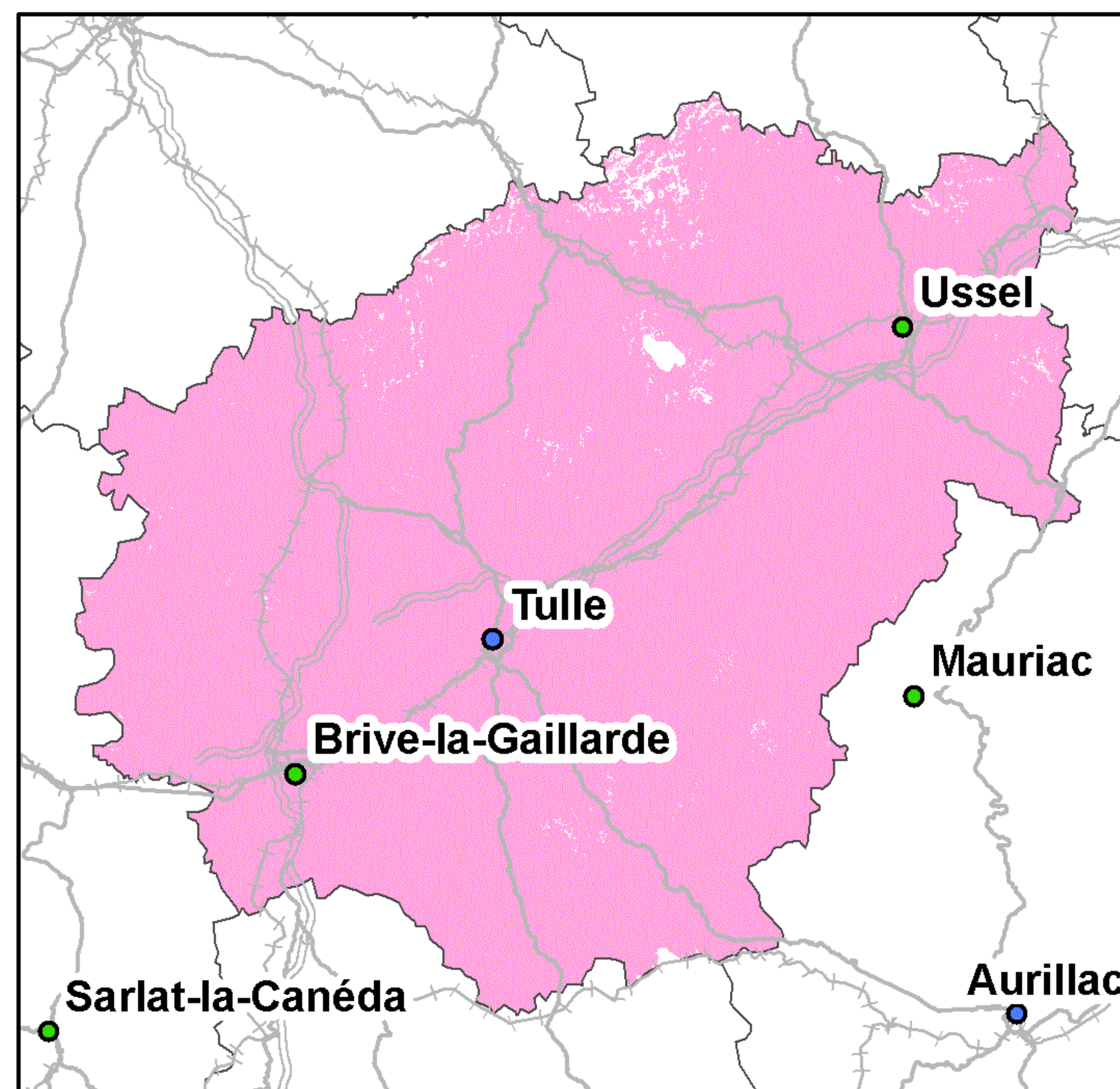
Taux de couverture surfacique : 91,95%  
Taux de couverture en population : 99,17%

### Bouygues Telecom



Taux de couverture surfacique : 84,91%  
Taux de couverture en population : 97%

### Free Mobile



Taux de couverture surfacique : 98,85%  
Taux de couverture en population : 99,85%

Kilomètres  
0 4 8 16 24

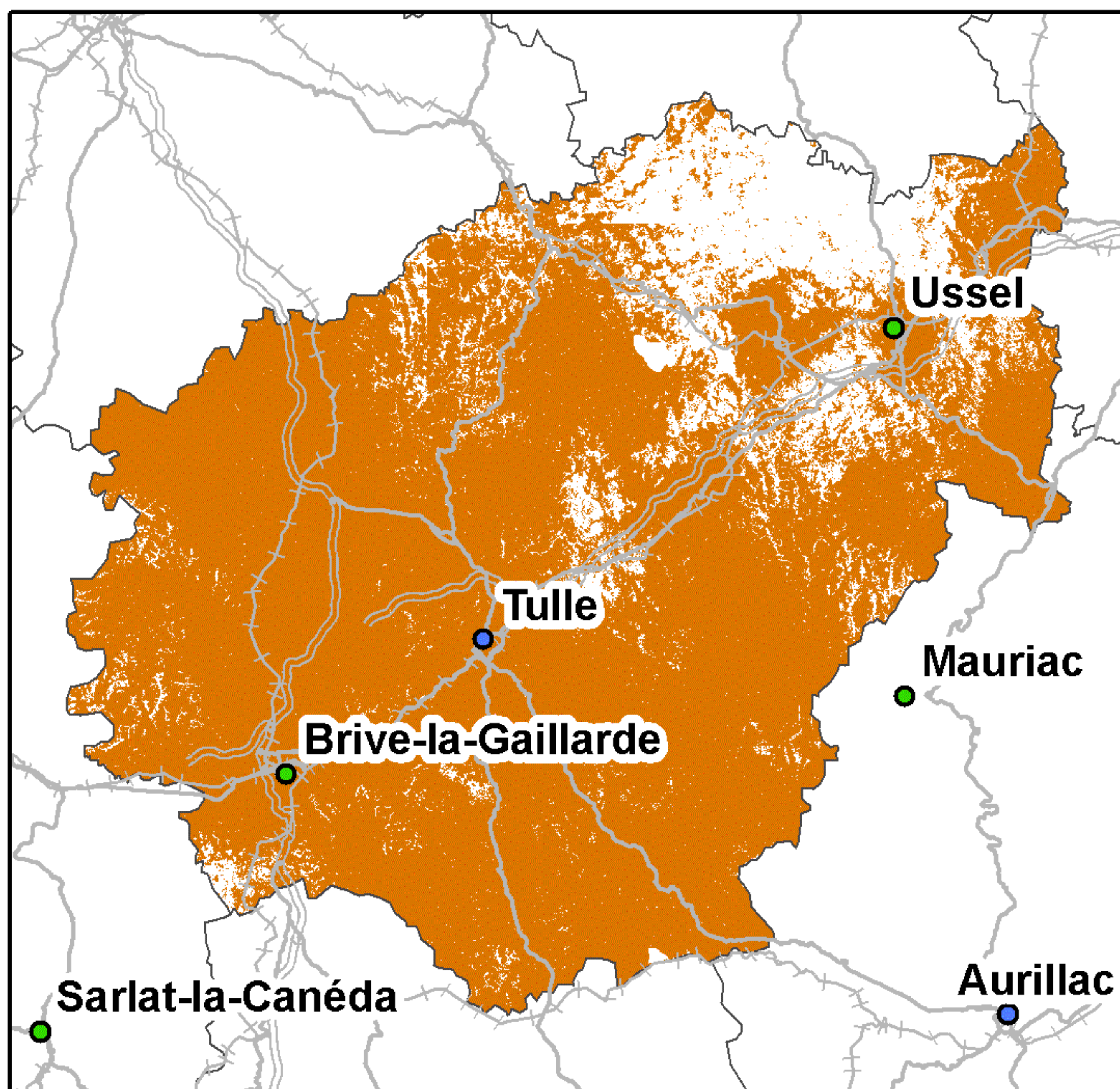
● Préfecture      — Autoroutes      +++ Voies ferrées  
● Sous-Préfecture      — Routes

La légende de ces cartes figure en page 1



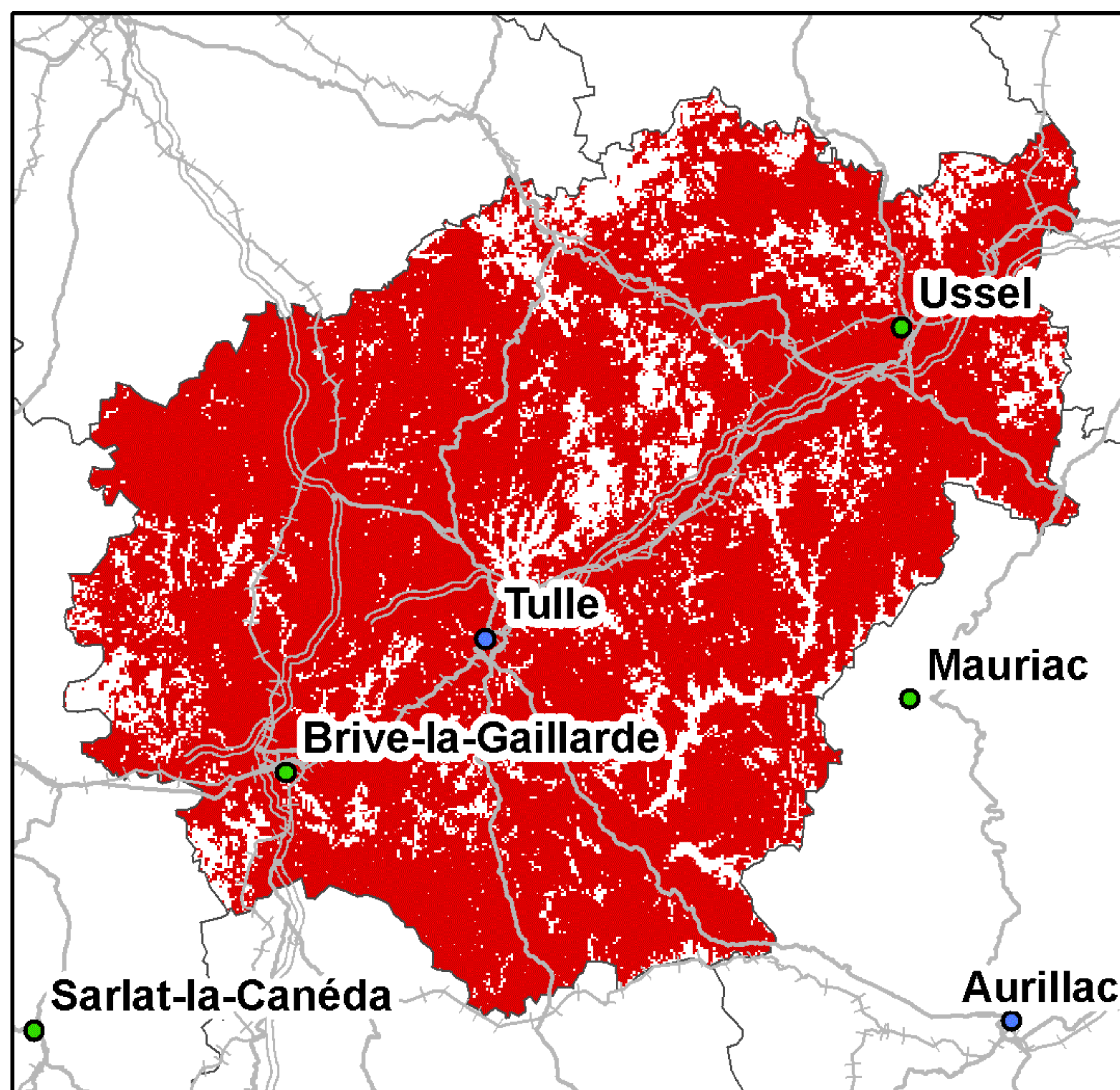
## Couverture 3G du département de la Corrèze (19)

### Orange France



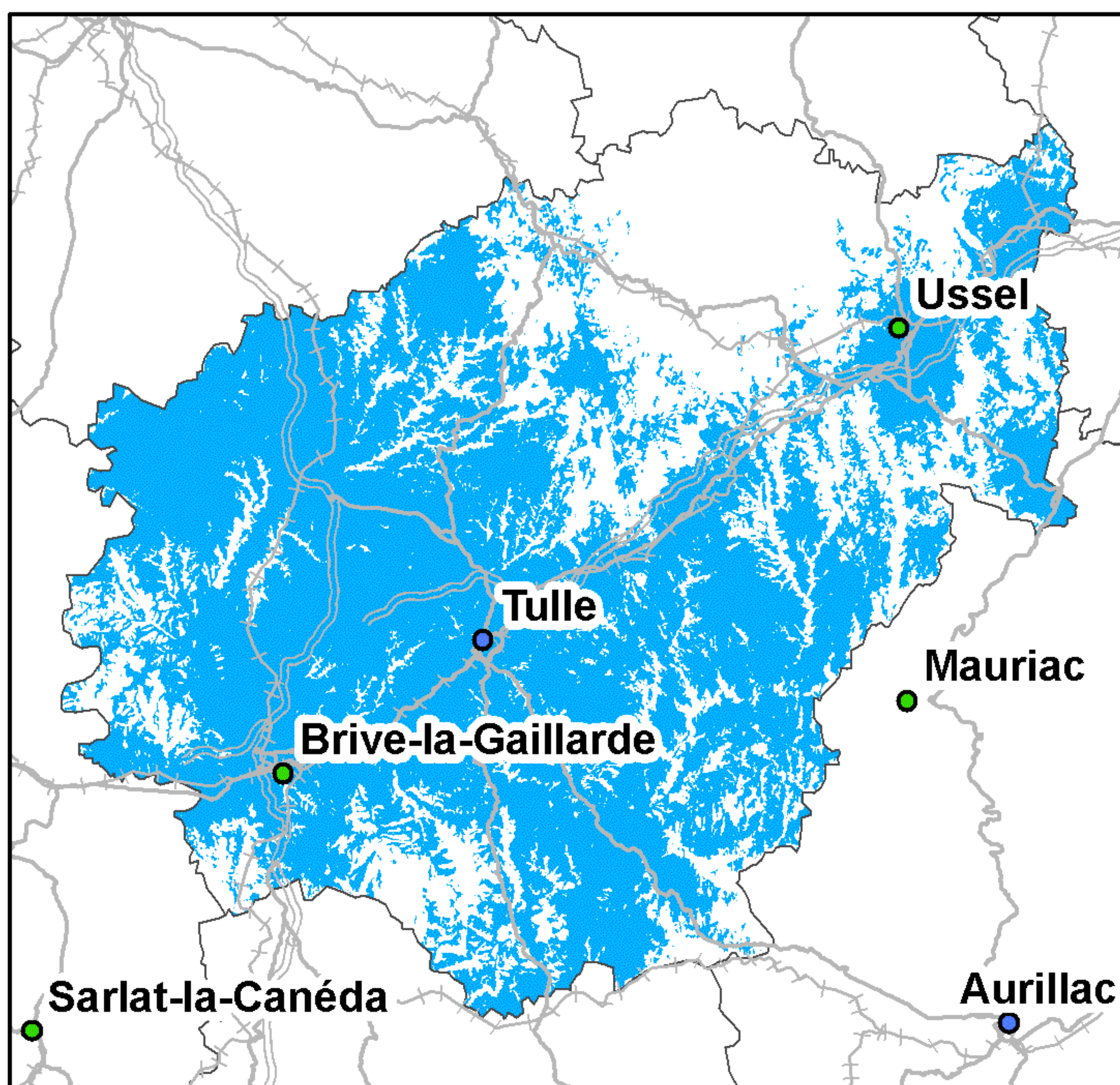
Taux de couverture surfacique : 84,11%  
Taux de couverture en population : 97,27%

### SFR



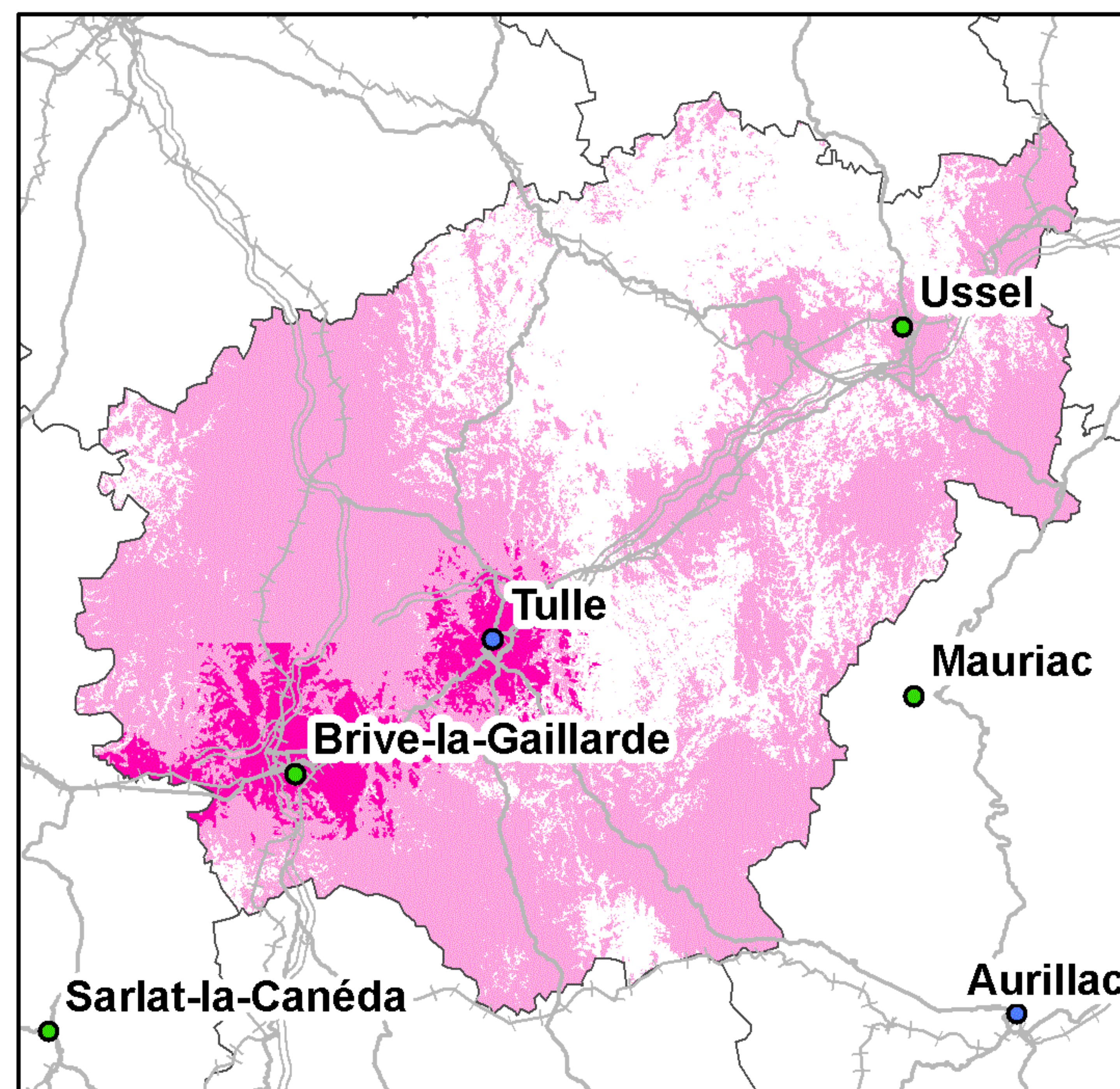
Taux de couverture surfacique : 83,82%  
Taux de couverture en population : 97,21%

### Bouygues Telecom



Taux de couverture surfacique : 63,76%  
Taux de couverture en population : 89,16%

### Free Mobile



Taux de couverture surfacique : 66,36%  
Taux de couverture surfacique en propre : 6,29%  
Taux de couverture en population : 91,61%  
Taux de couverture en population en propre : 43,44%

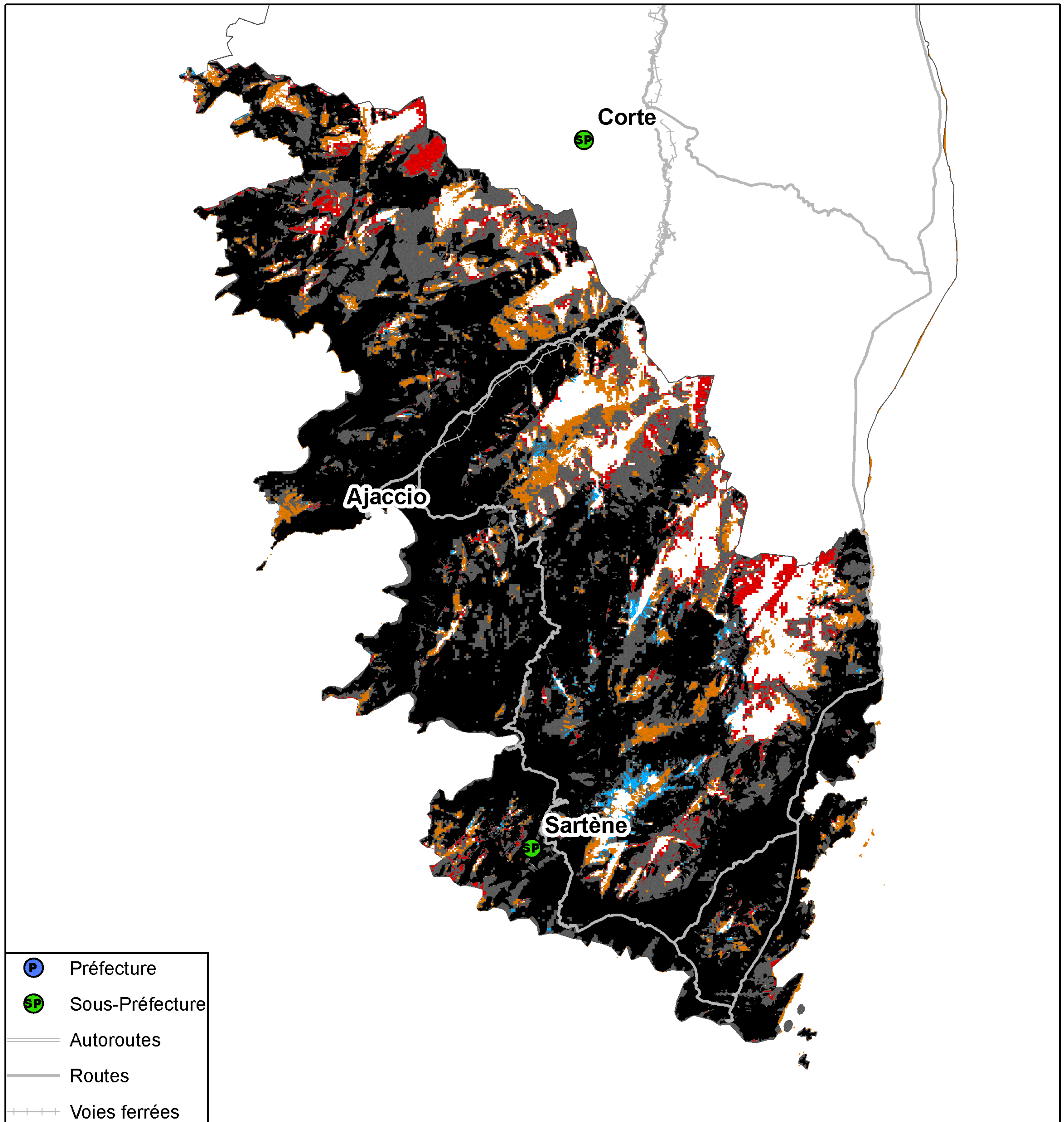
0 4 8 16 24 Kilomètres

● Préfecture    — Autoroutes    +++ Voies ferrées  
● Sous-Préfecture    — Routes

La légende de ces cartes figure en page 1



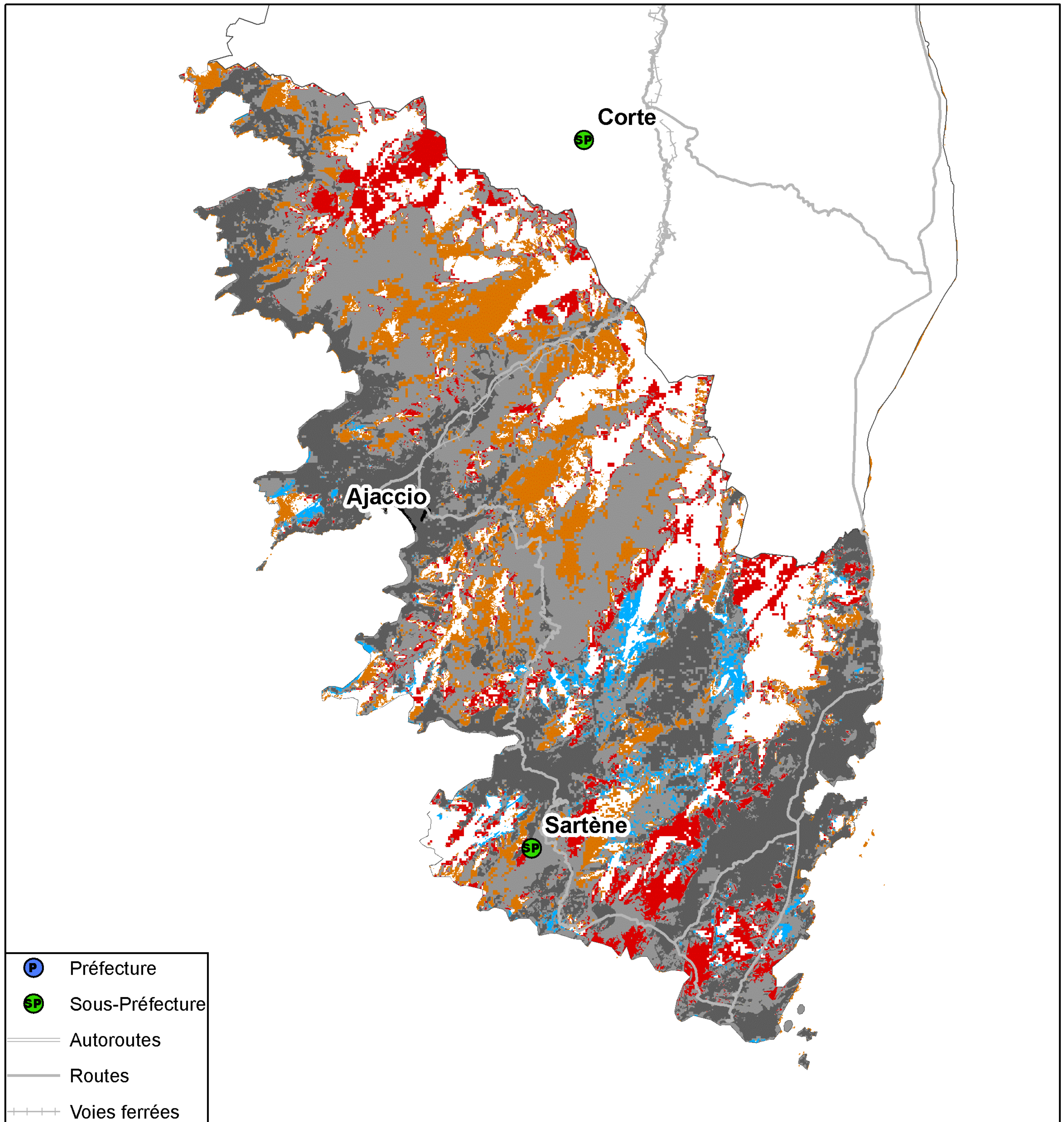
## Couverture 2G du département de la Corse-du-Sud (2A)



Taux de population du département sans réseau 2G : 0%  
Taux de surface du département sans réseau 2G : 9,26%



## Couverture 3G du département de la Corse-du-Sud (2A)



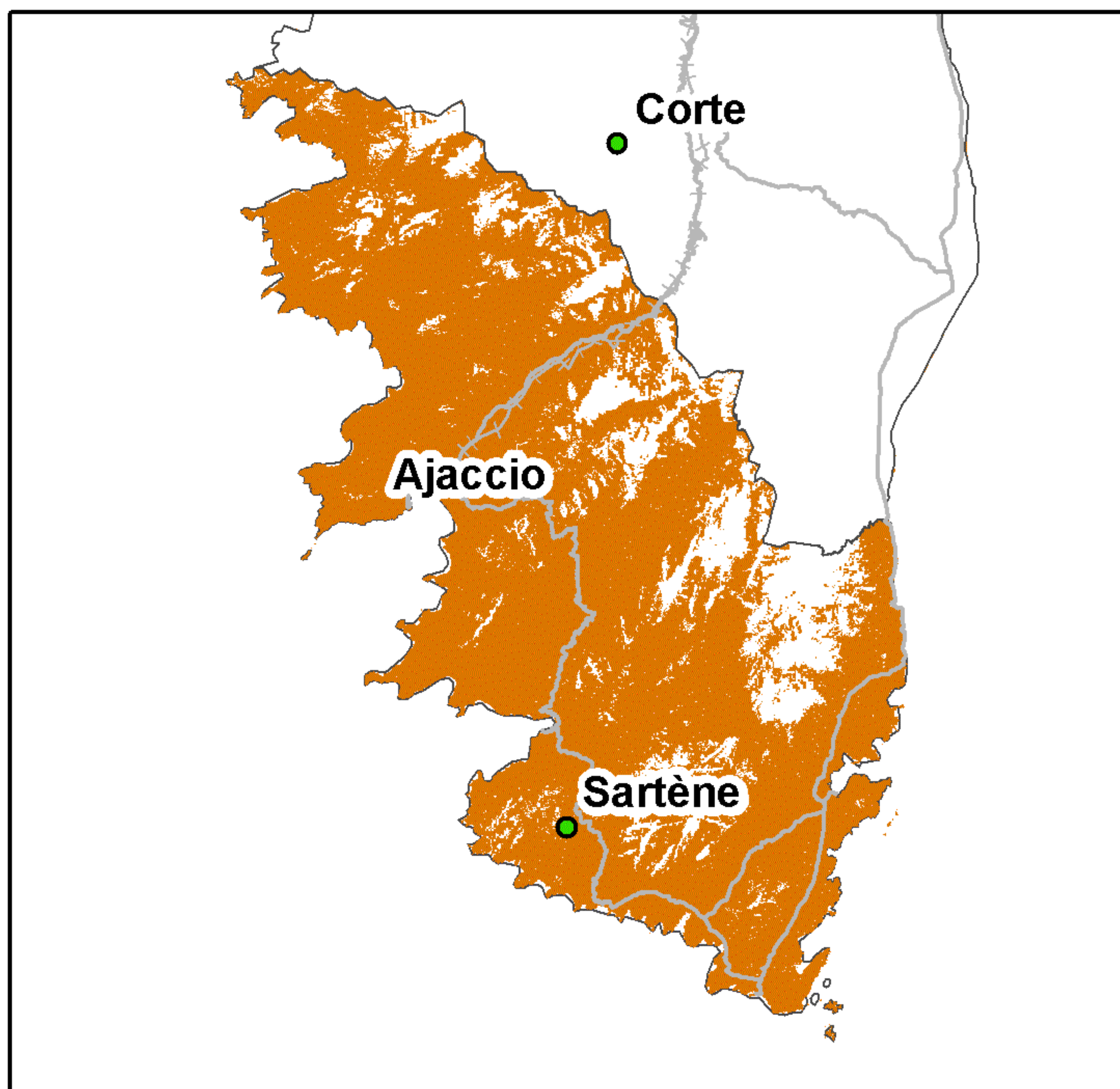
**Kilomètres**  
0 4,5 9 18 27

Taux de population du département sans réseau 3G : 0,75%  
Taux de surface du département sans réseau 3G : 17,83%



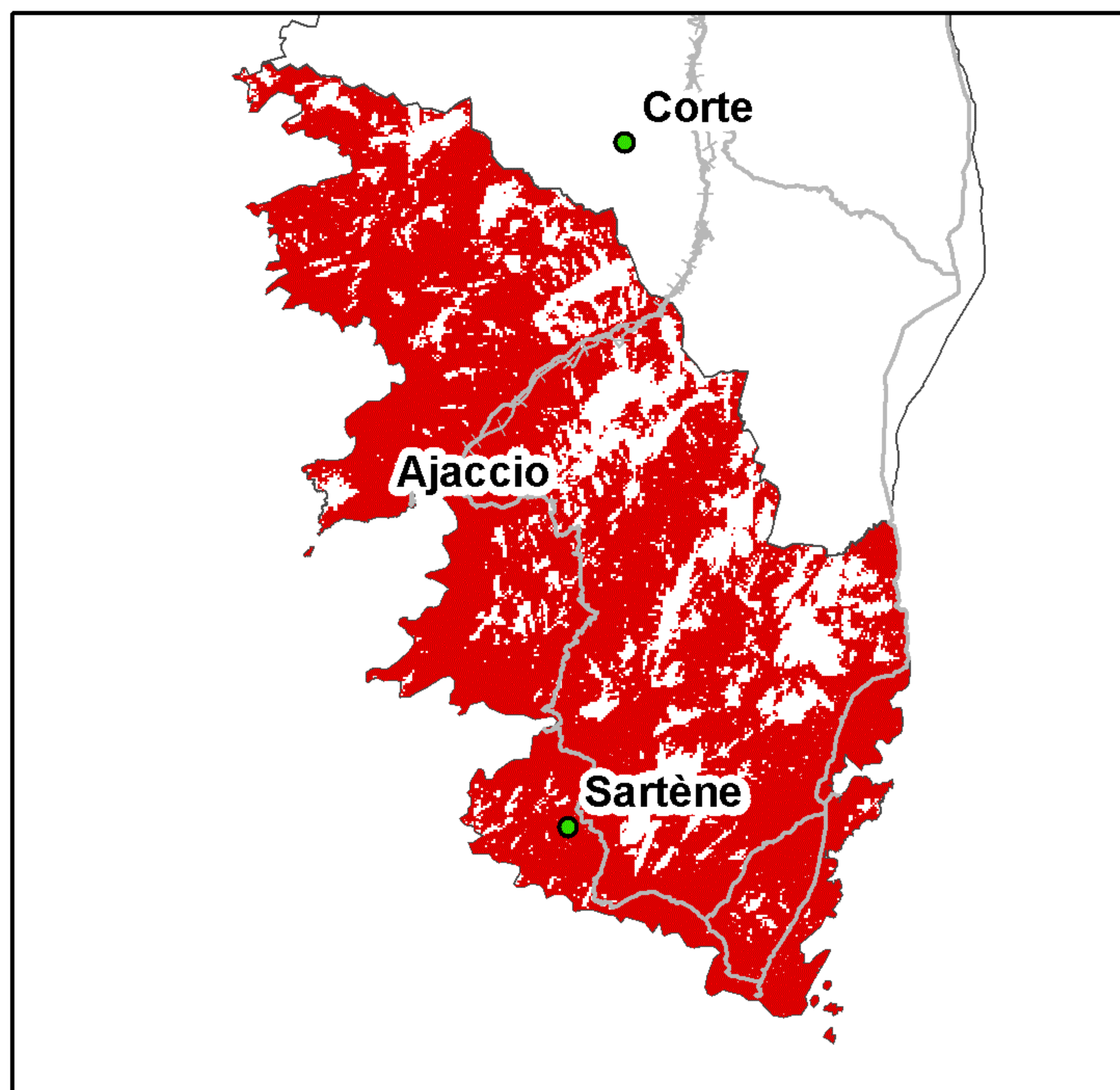
## Couverture 2G du département de la Corse-du-Sud (2A)

### Orange France



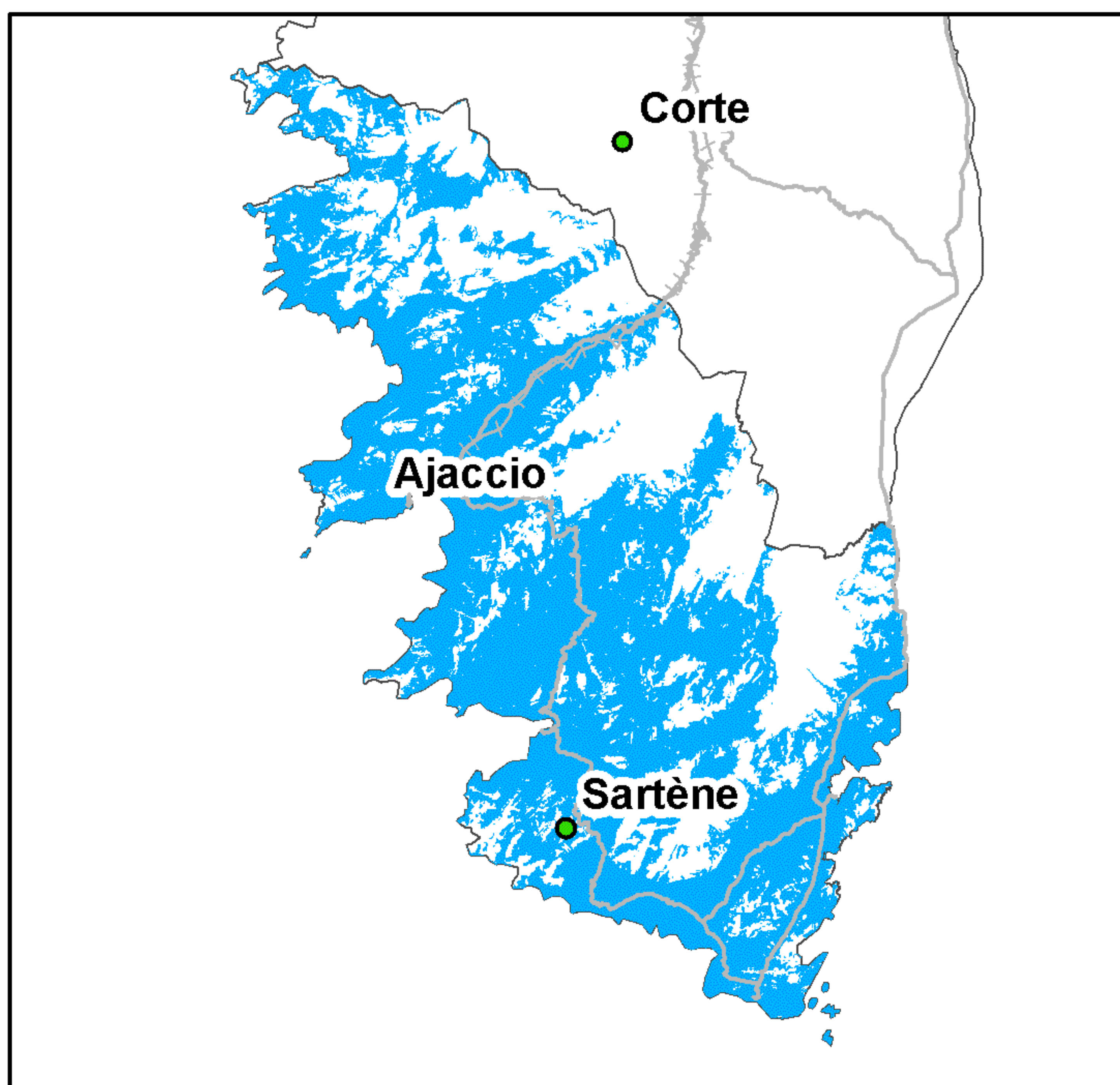
Taux de couverture surfacique : 84,17%  
Taux de couverture en population : 99,55%

### SFR



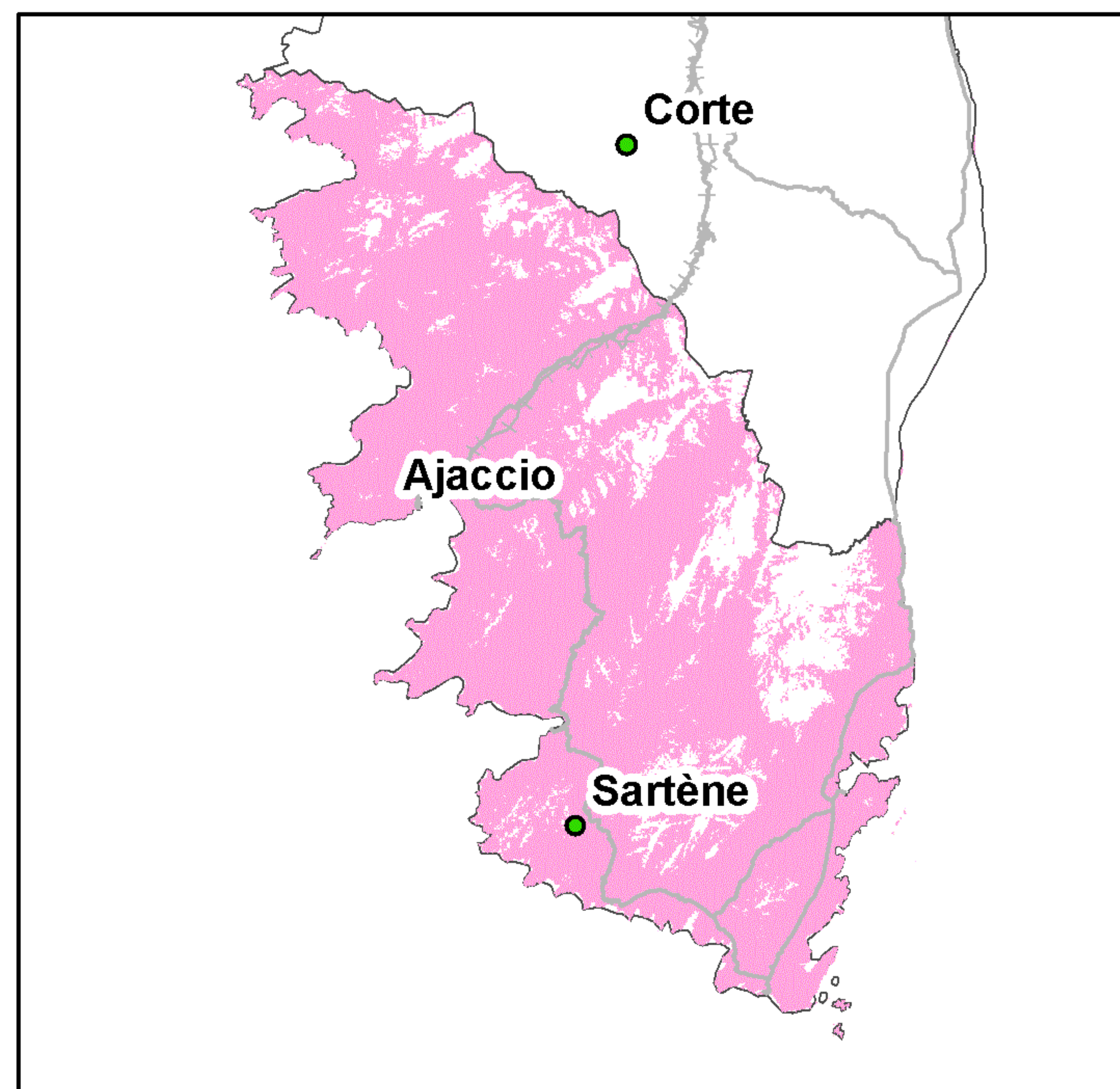
Taux de couverture surfacique : 80,02%  
Taux de couverture en population : 98,01%

### Bouygues Telecom



Taux de couverture surfacique : 64,67%  
Taux de couverture en population : 94,28%

### Free Mobile



Taux de couverture surfacique : 84,17%  
Taux de couverture en population : 99,55%

Kilomètres  
0 5 10 20 30

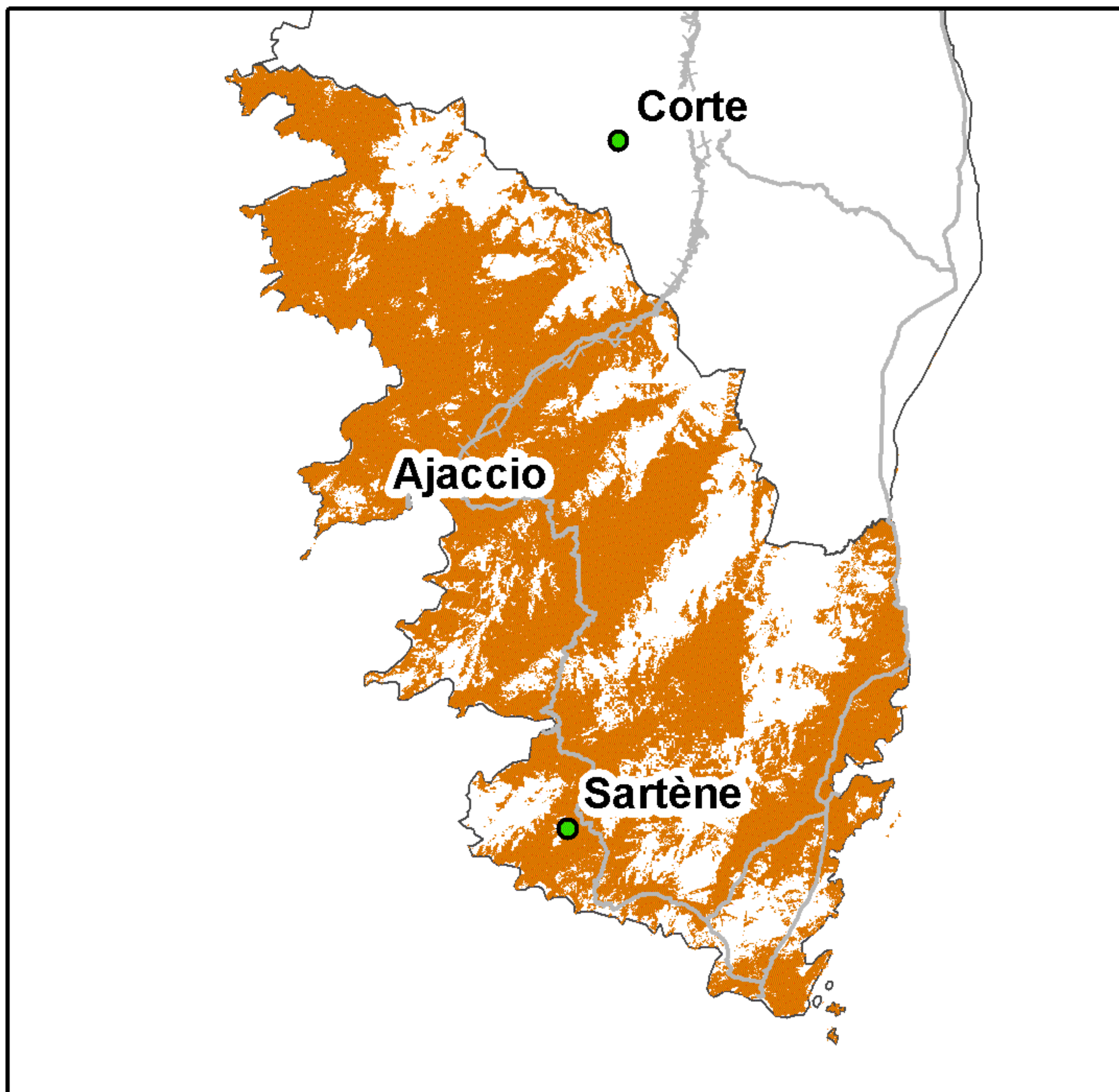
● Préfecture      ——— Autoroutes      + + + + Voies ferrées  
● Sous-Préfecture      ——— Routes

*La légende de ces cartes figure en page 1*



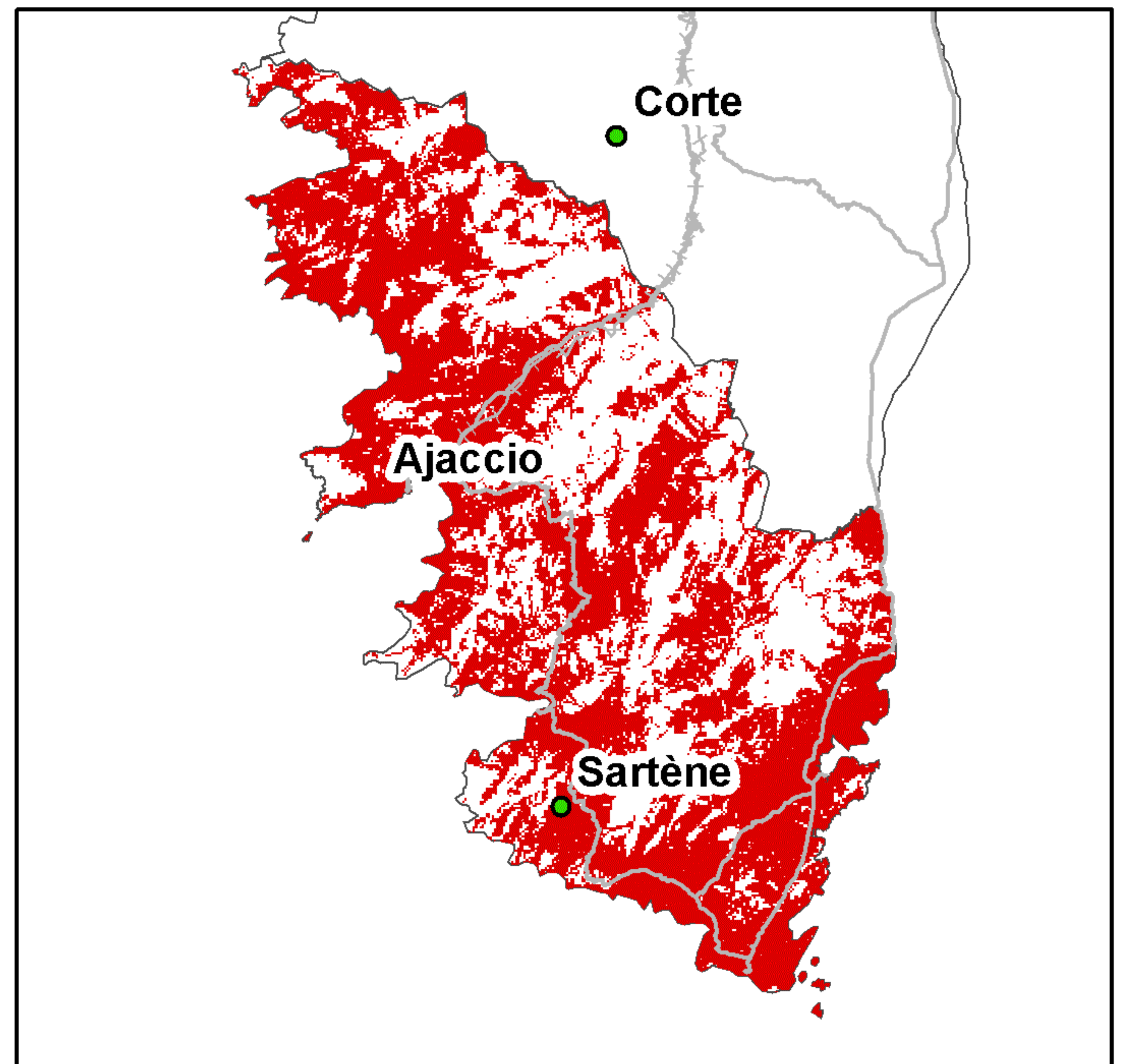
## Couverture 3G du département de la Corse-du-Sud (2A)

### Orange France



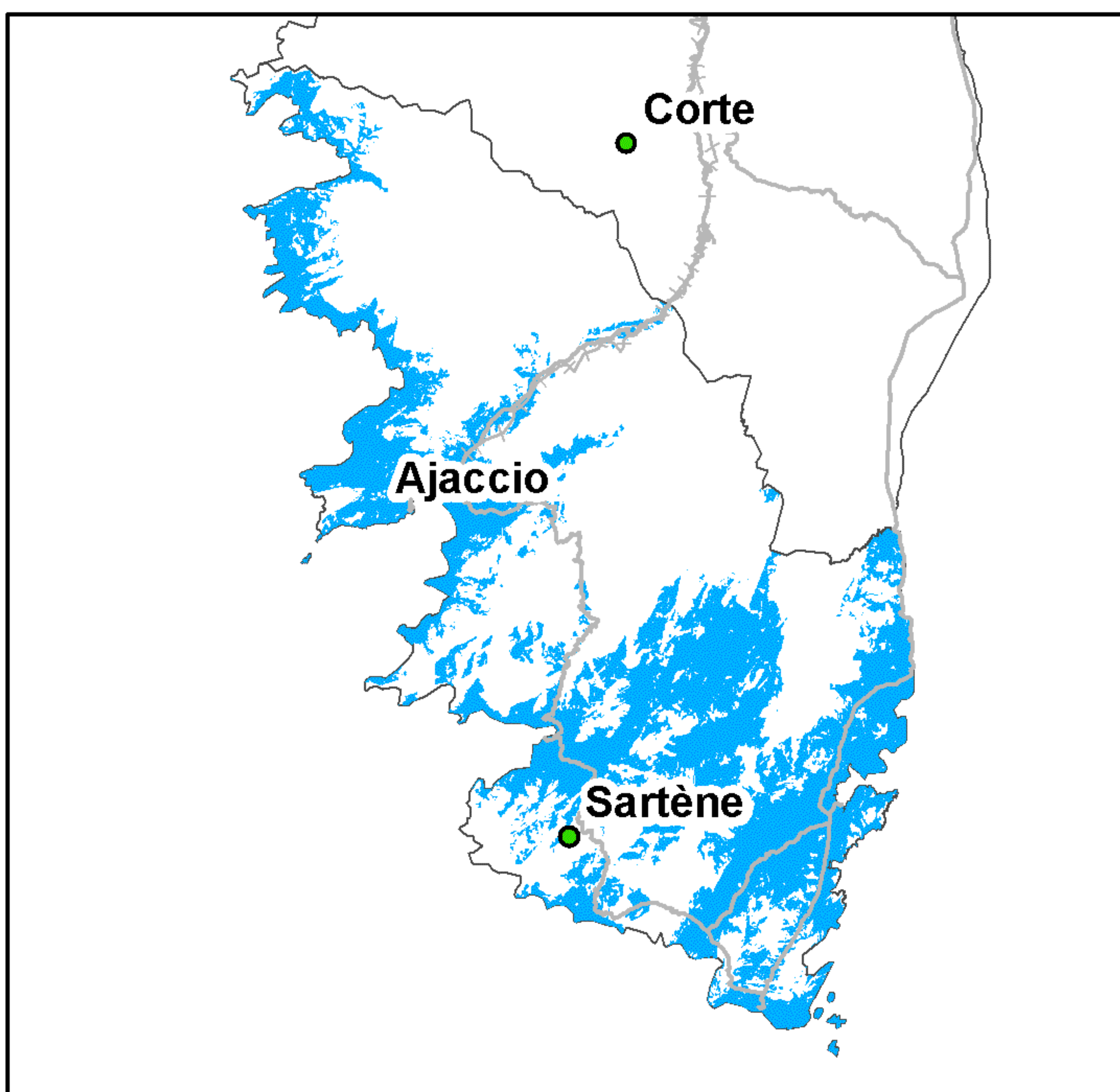
Taux de couverture surfacique : 67,13%  
Taux de couverture en population : 95,79%

### SFR



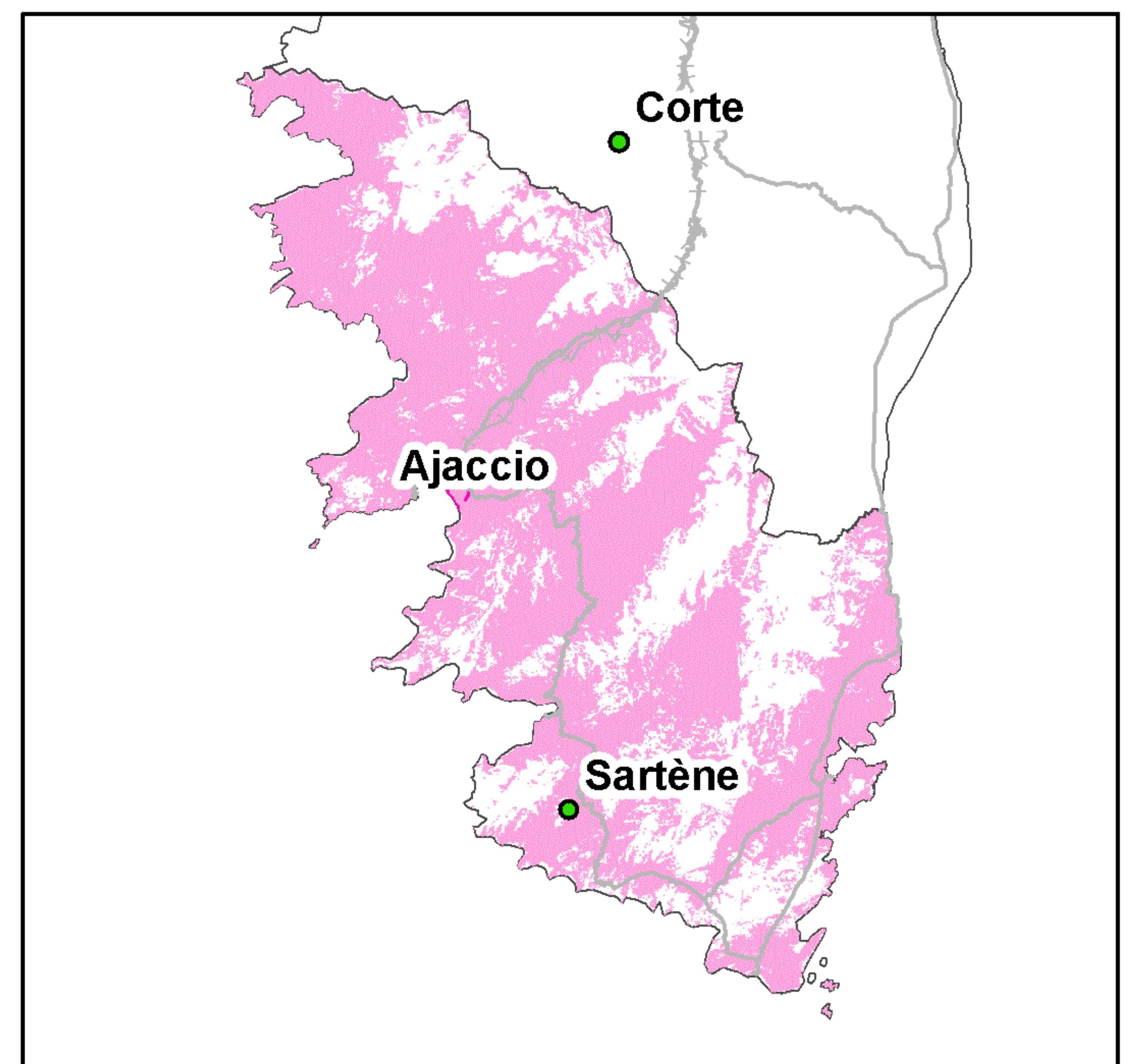
Taux de couverture surfacique : 61,99%  
Taux de couverture en population : 91,93%

### Bouygues Telecom



Taux de couverture surfacique : 35,99%  
Taux de couverture en population : 81,21%

### Free Mobile



Taux de couverture surfacique : 67,13%  
Taux de couverture surfacique en propre : 0,09%  
Taux de couverture en population : 95,79%  
Taux de couverture en population en propre : 0,22%

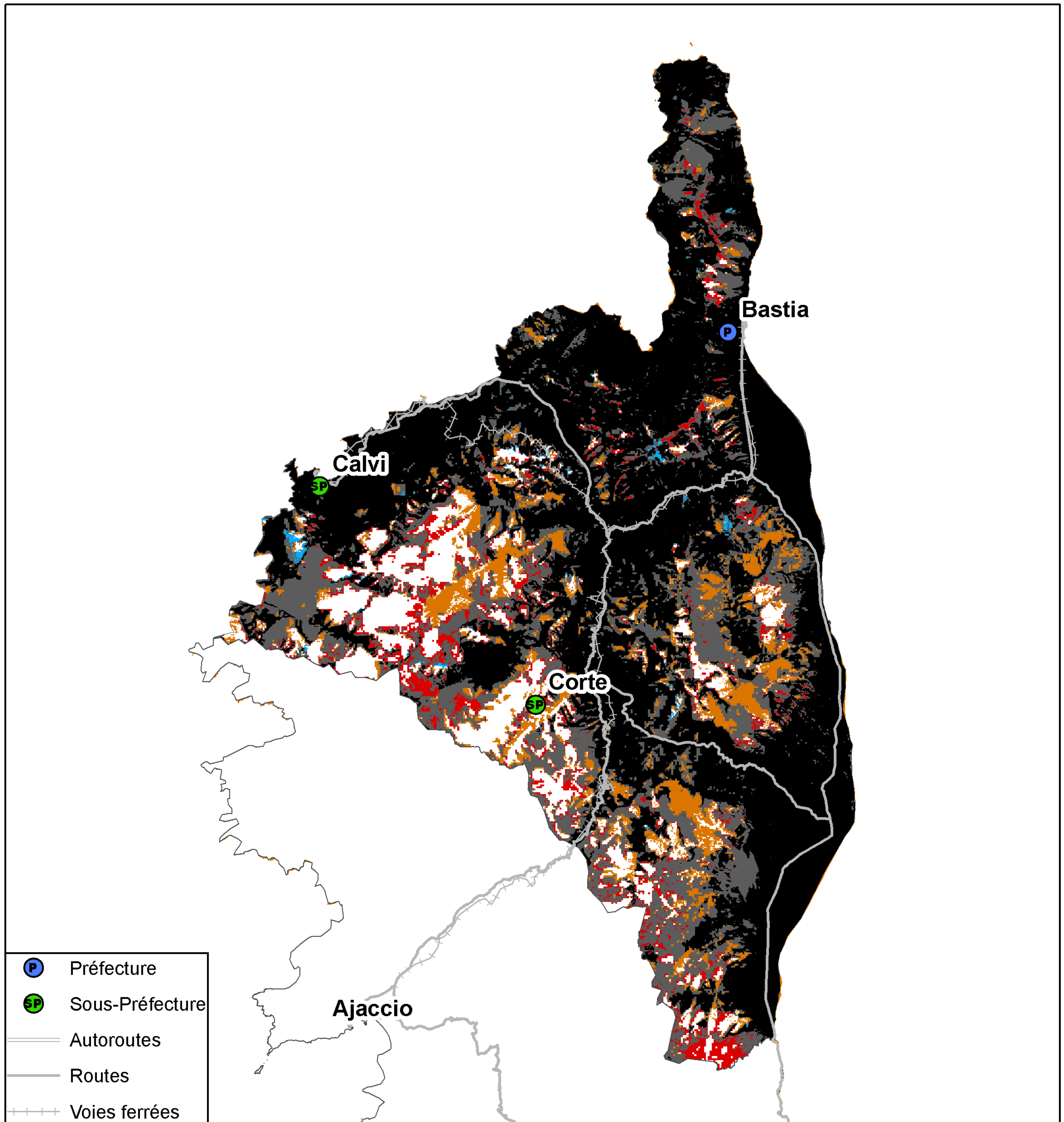
Kilomètres  
0 5 10 20 30

● Préfecture      — Autoroutes      ++++ Voies ferrées  
● Sous-Préfecture      — Routes

*La légende de ces cartes figure en page 1*



## Couverture 2G du département de la Haute-Corse (2B)

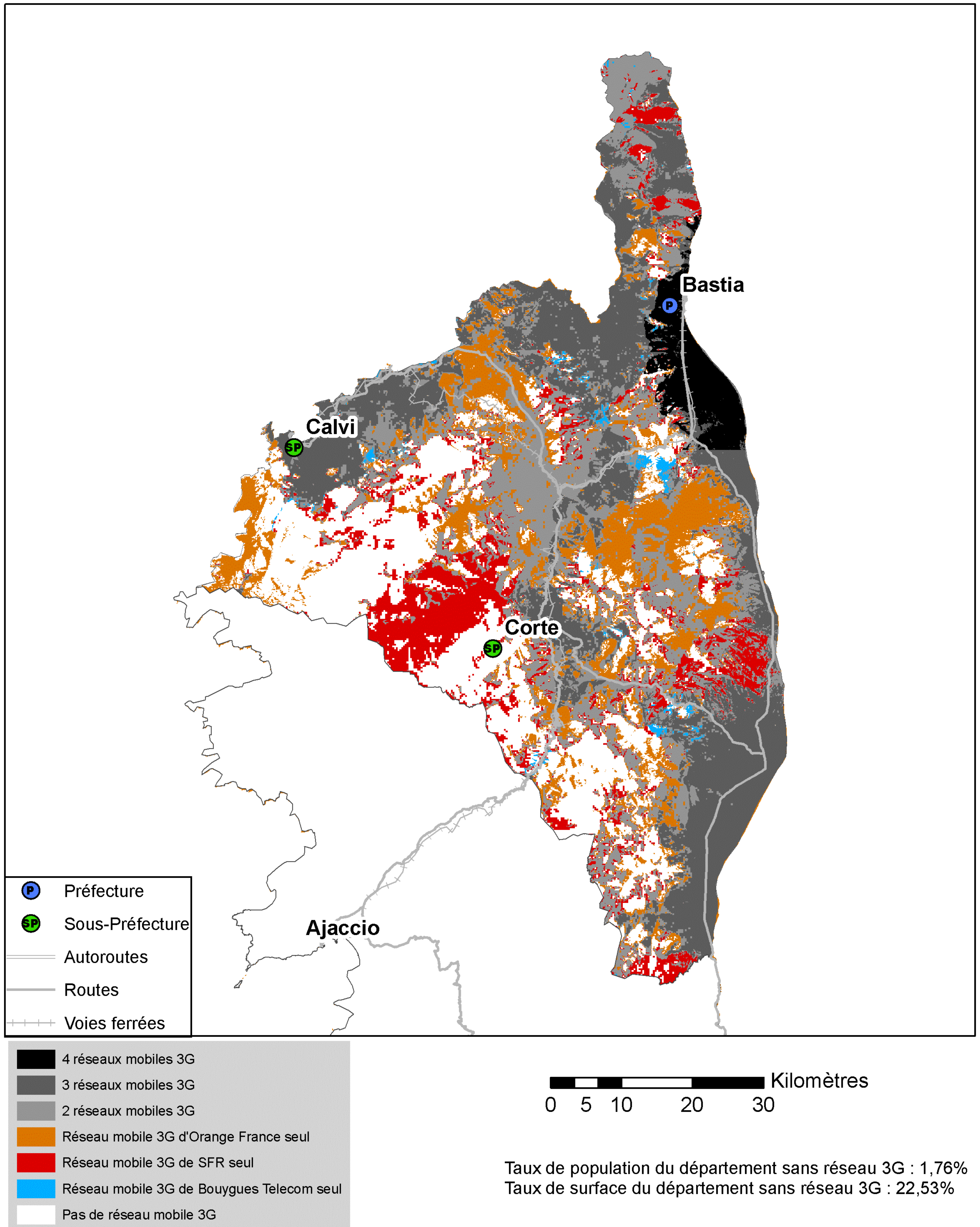


Kilomètres  
0 5 10 20 30

Taux de population du département sans réseau 2G : 0,1%  
Taux de surface du département sans réseau 2G : 9,1%



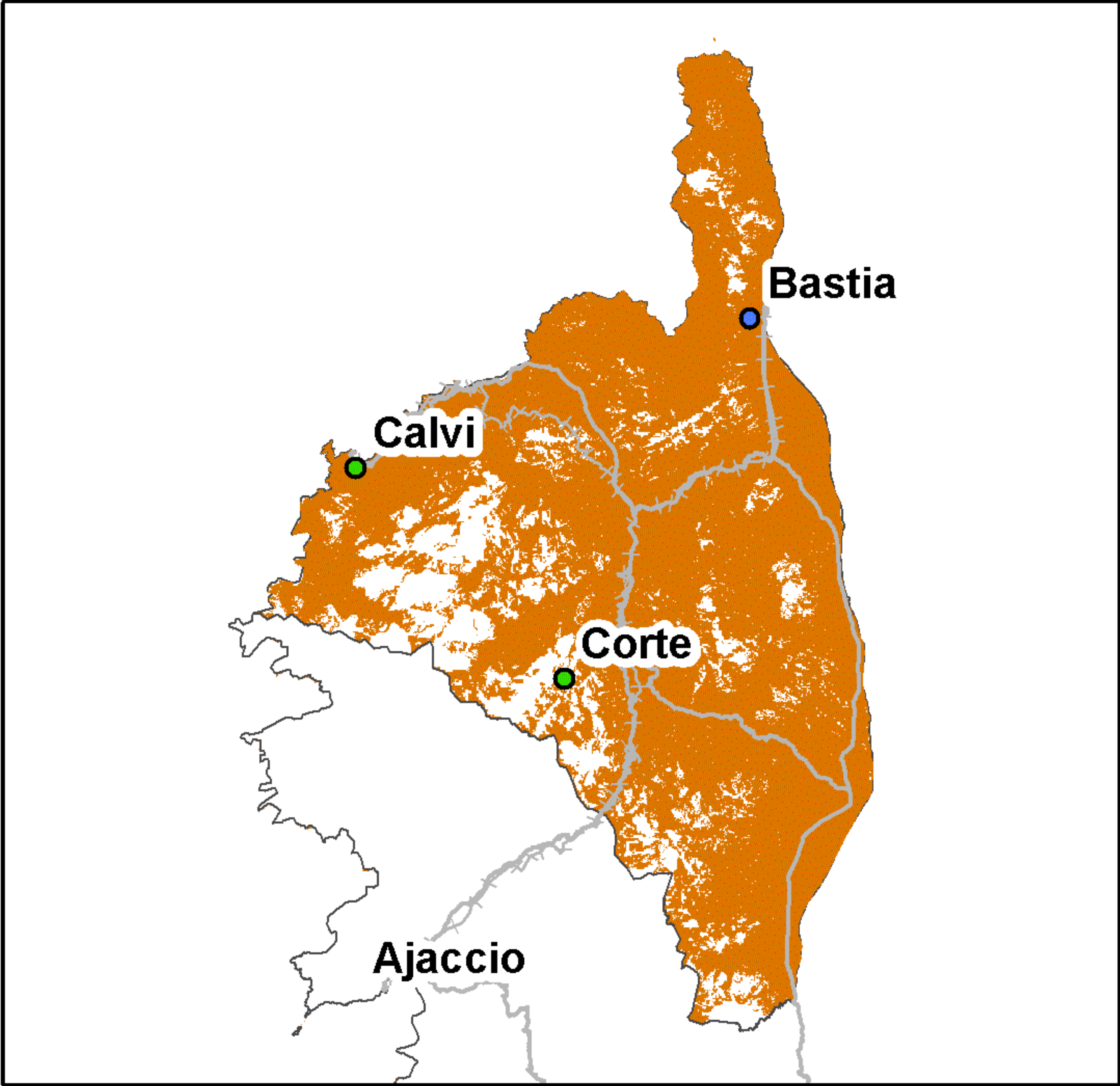
## Couverture 3G du département de la Haute-Corse (2B)





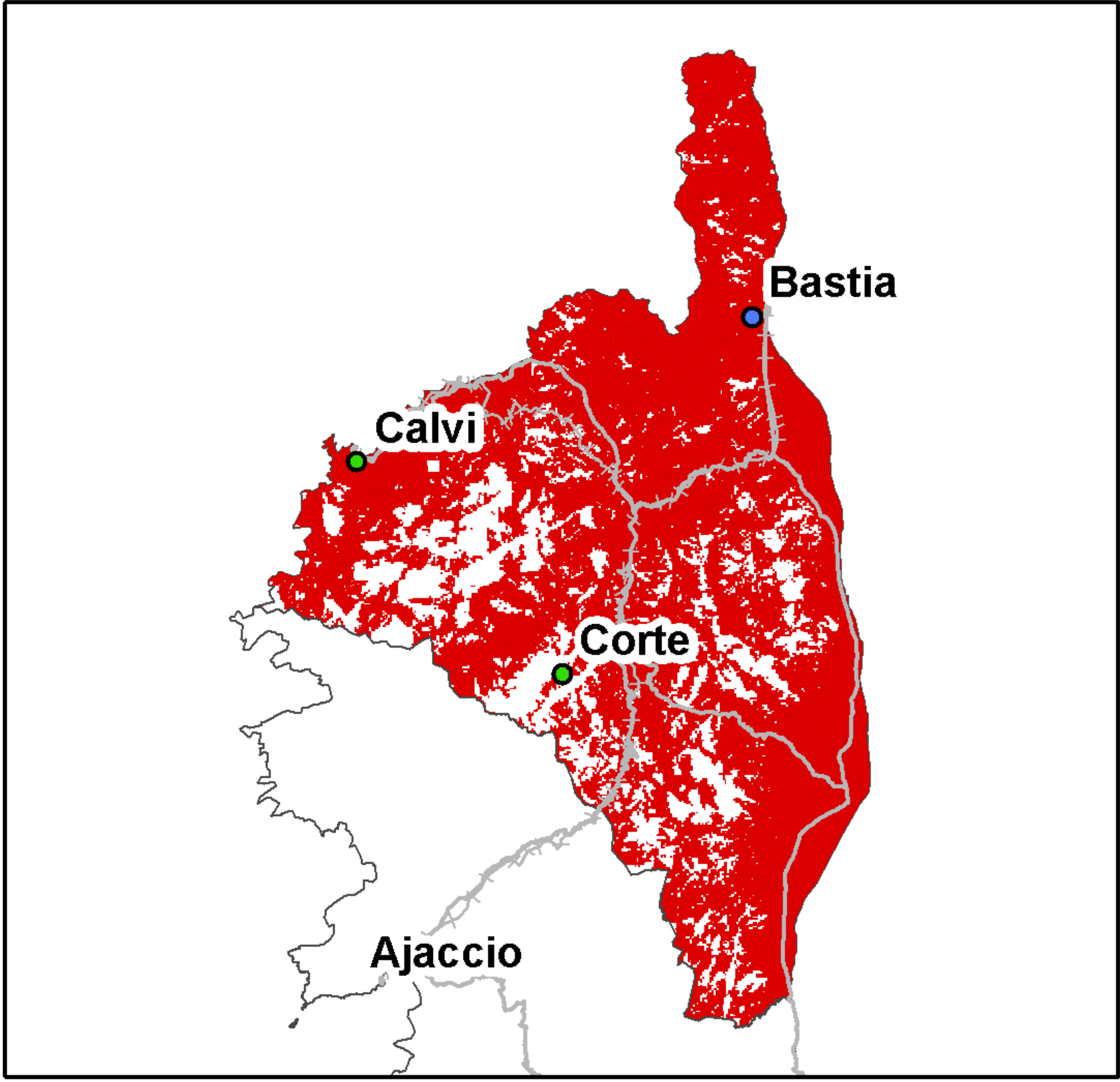
# Couverture 2G du département de la Haute-Corse (2B)

Orange France



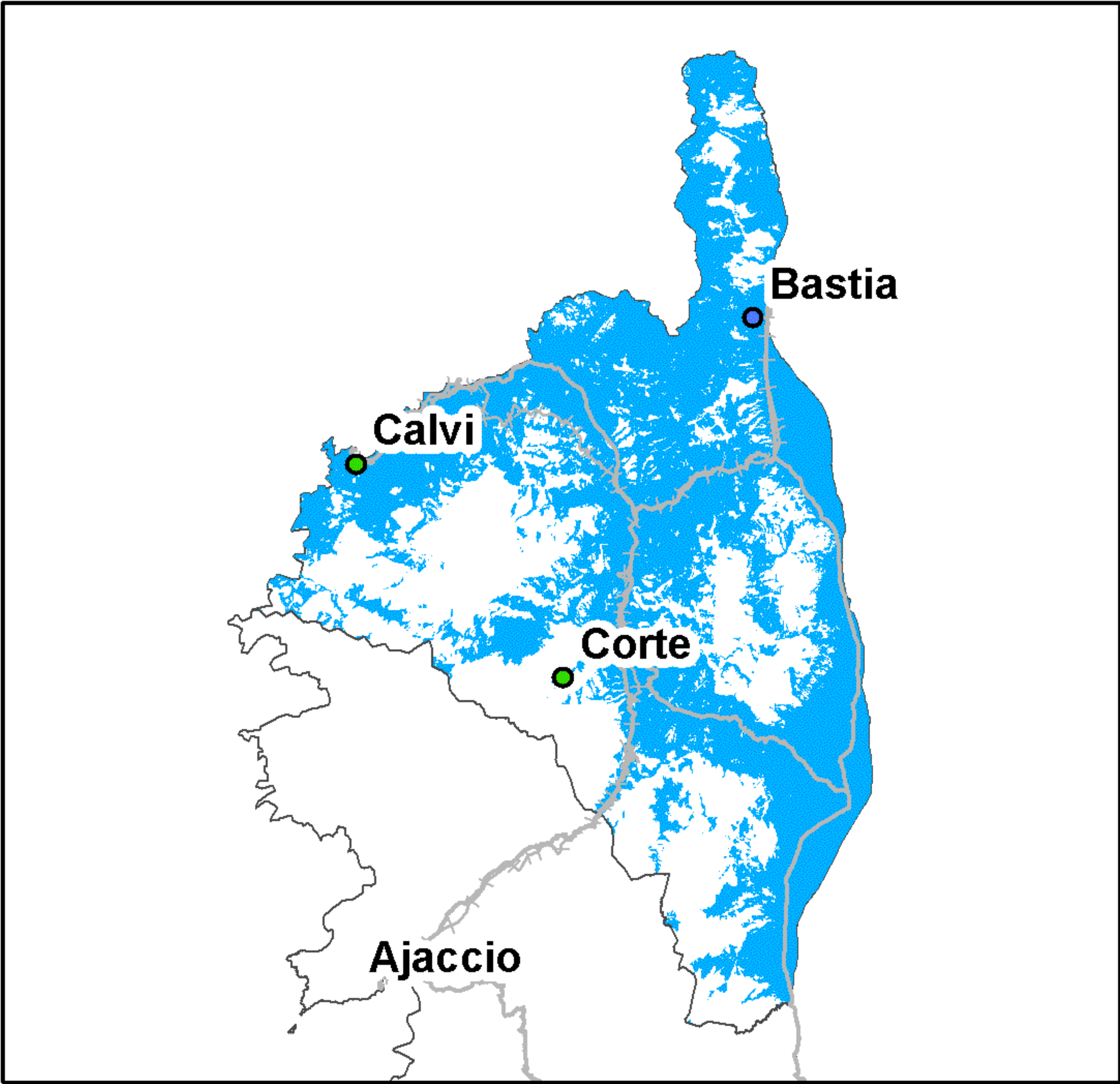
Taux de couverture surfacique : 84,39%  
Taux de couverture en population : 99,53%

SFR



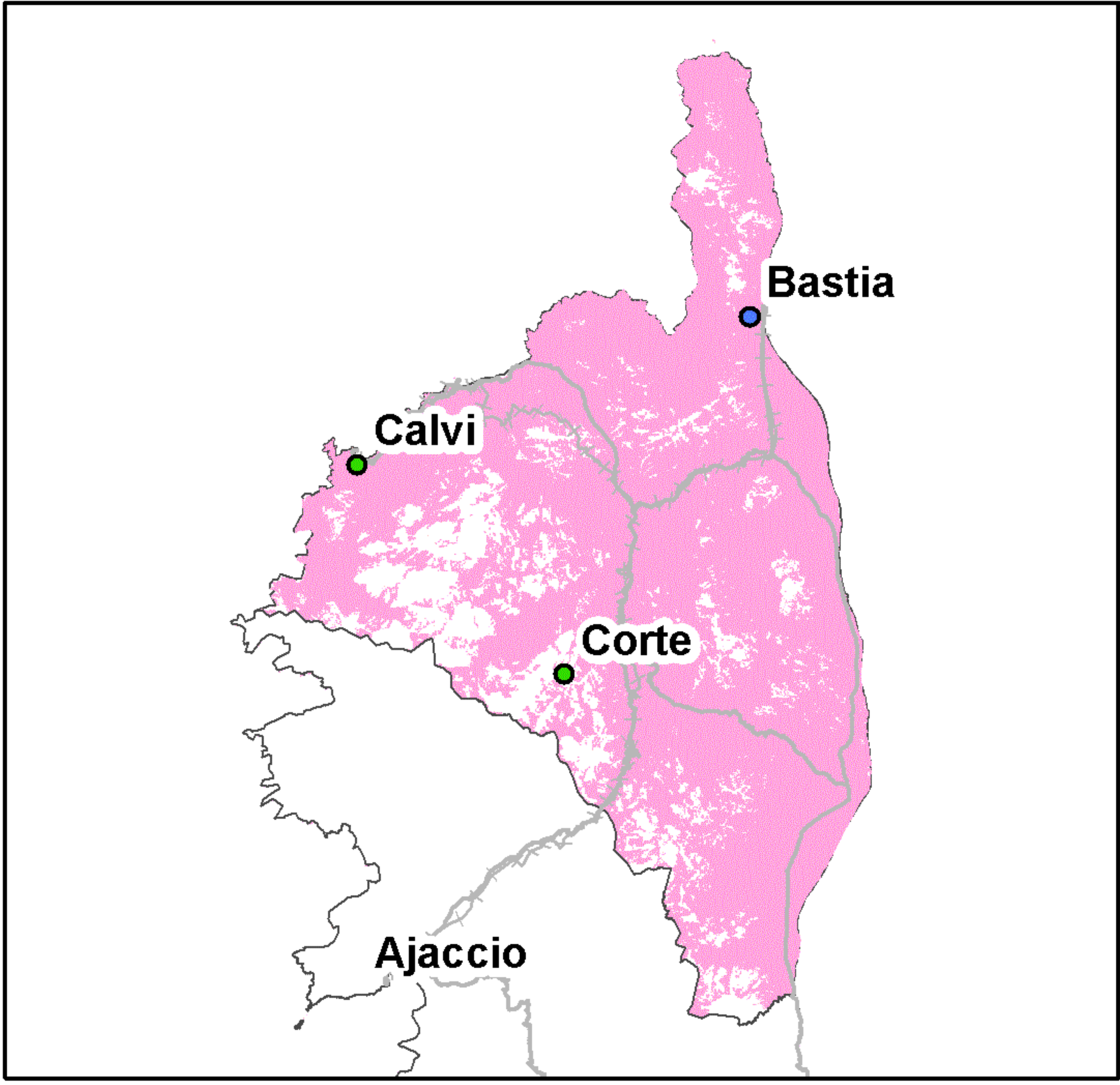
Taux de couverture surfacique : 80,89%  
Taux de couverture en population : 95,81%

Bouygues Telecom



Taux de couverture surfacique : 60,69%  
Taux de couverture en population : 94,03%

Free Mobile



Taux de couverture surfacique : 84,39%  
Taux de couverture en population : 99,53%

Kilomètres  
 0 5 10 20 30

Préfecture

Sous-Préfecture

Autoroutes

Routes

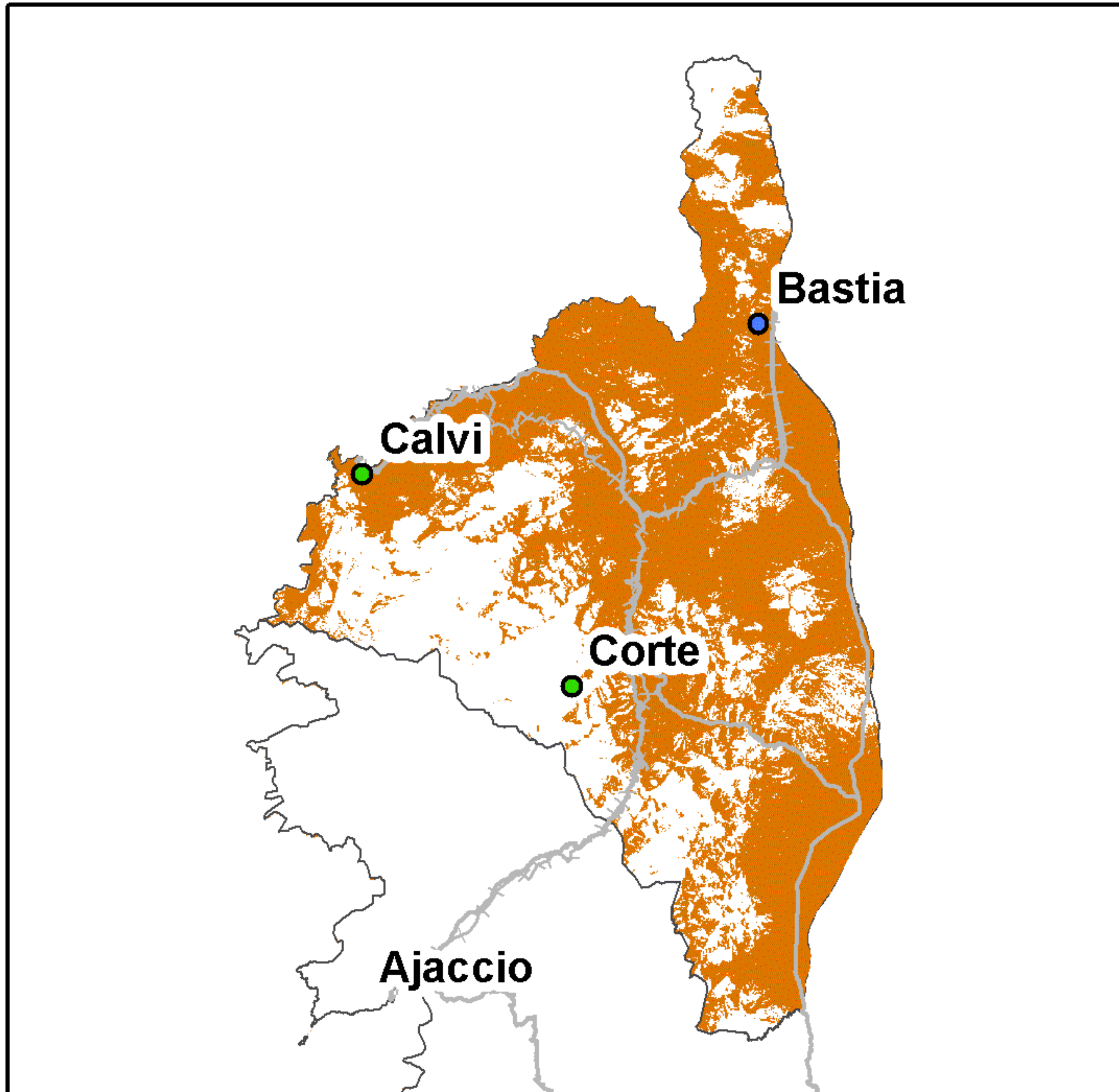
Voies ferrées

La légende de ces cartes figure en page 1



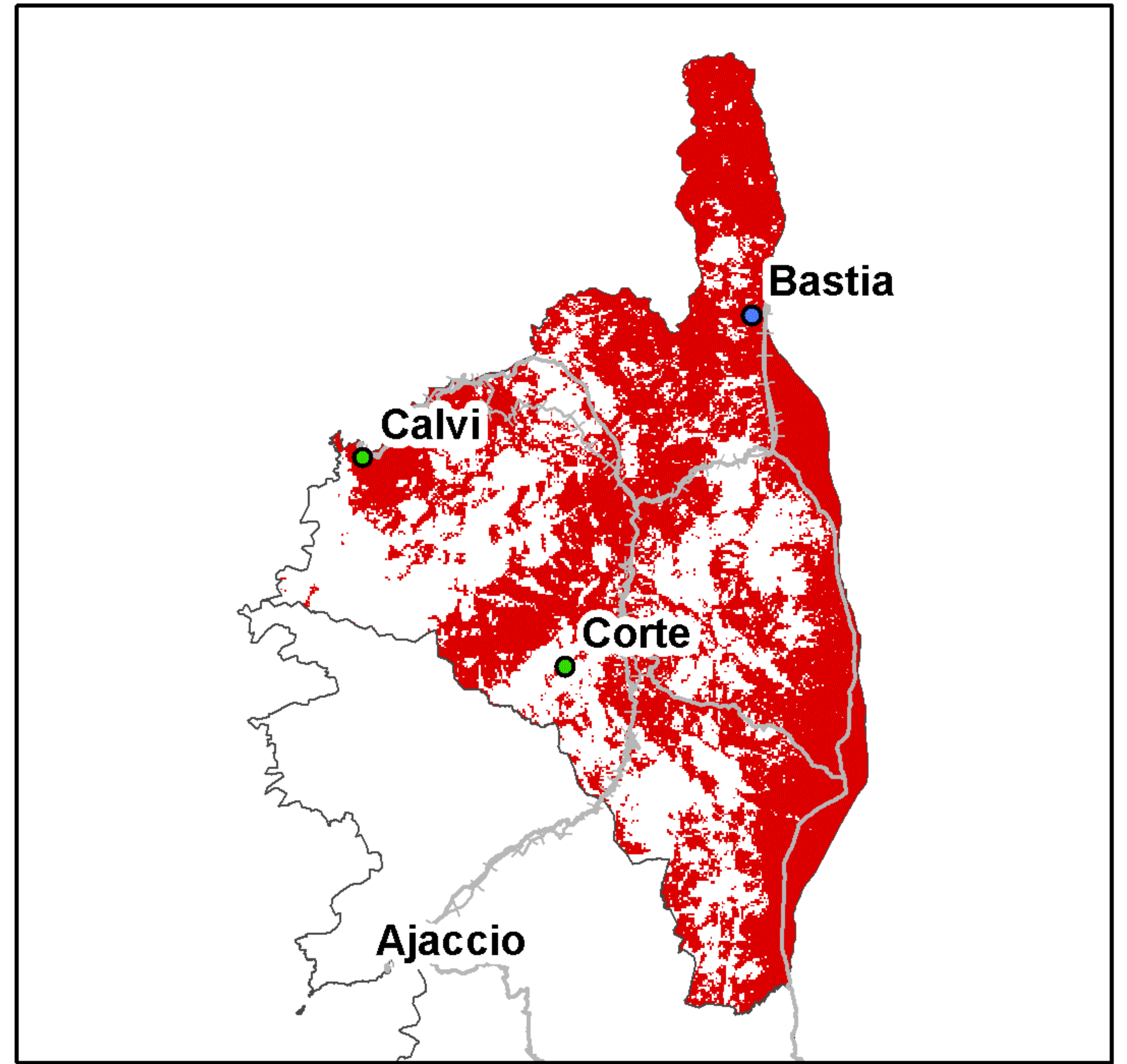
## Couverture 3G du département de la Haute-Corse (2B)

### Orange France



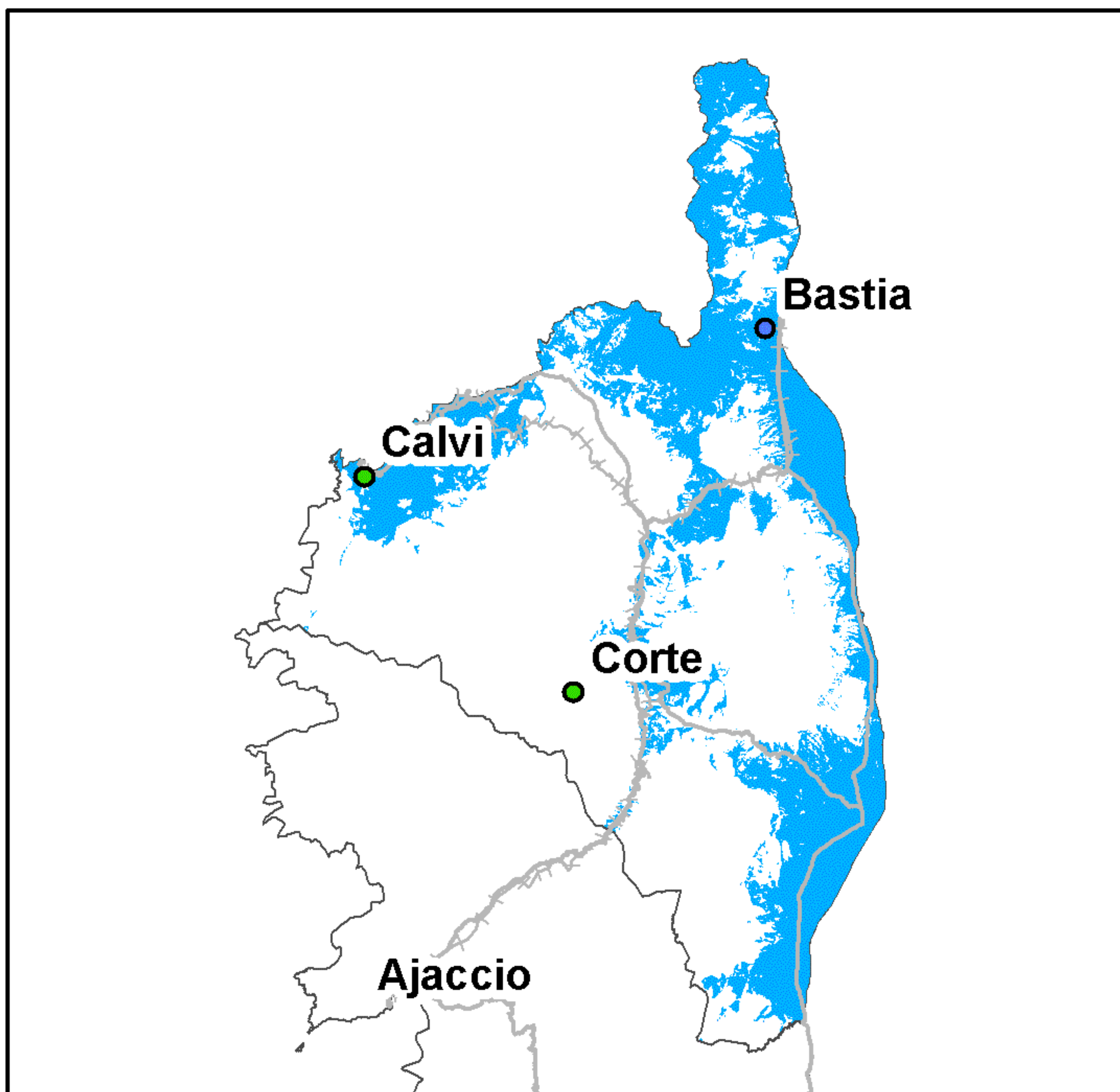
Taux de couverture surfacique : 63,64%  
Taux de couverture en population : 95,24%

### SFR



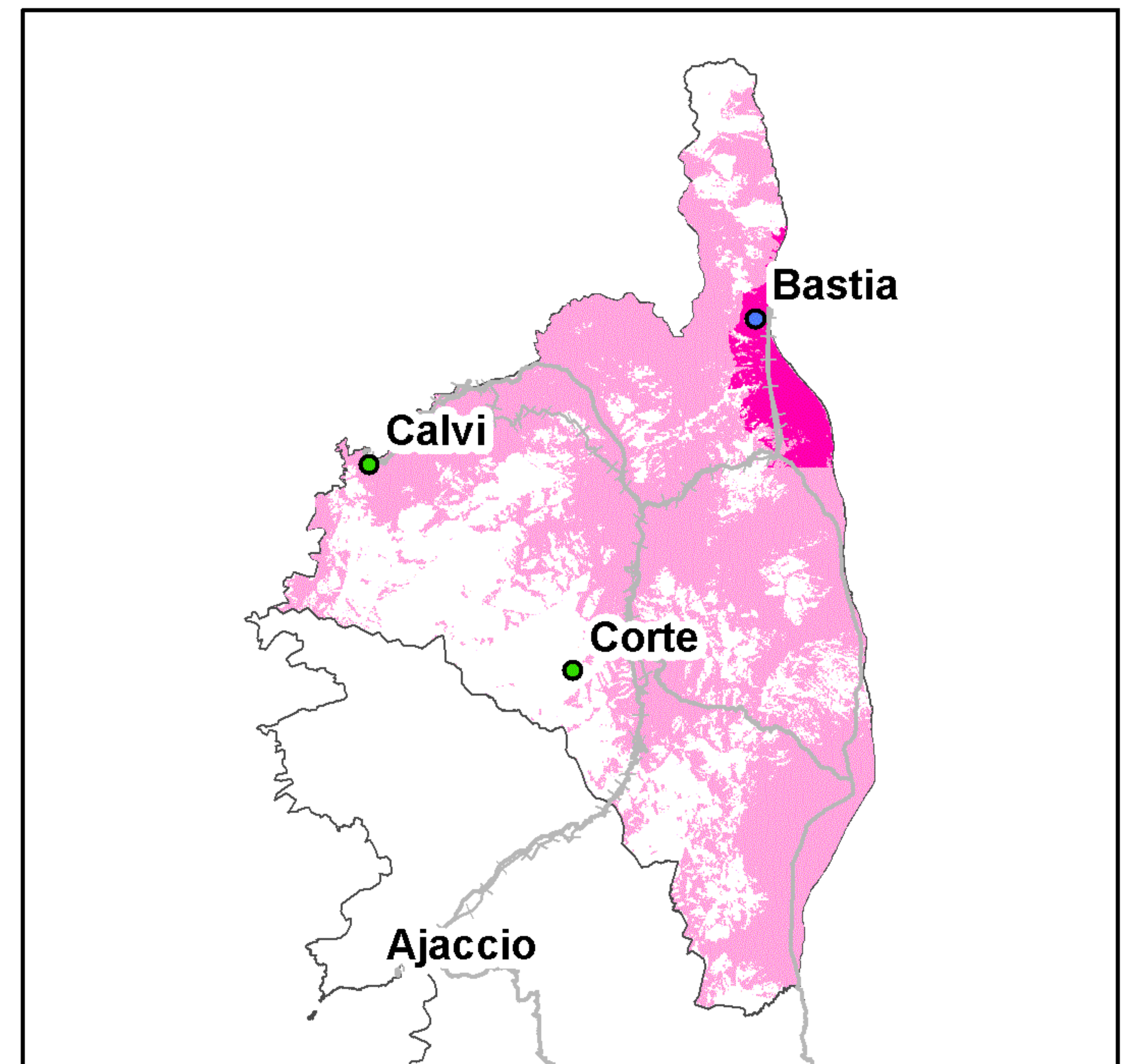
Taux de couverture surfacique : 59,45%  
Taux de couverture en population : 90,36%

### Bouygues Telecom



Taux de couverture surfacique : 34,4%  
Taux de couverture en population : 79,56%

### Free Mobile



Taux de couverture surfacique : 63,64%  
Taux de couverture surfacique en propre : 3,56%  
Taux de couverture en population : 95,24%  
Taux de couverture en population en propre : 38,17%

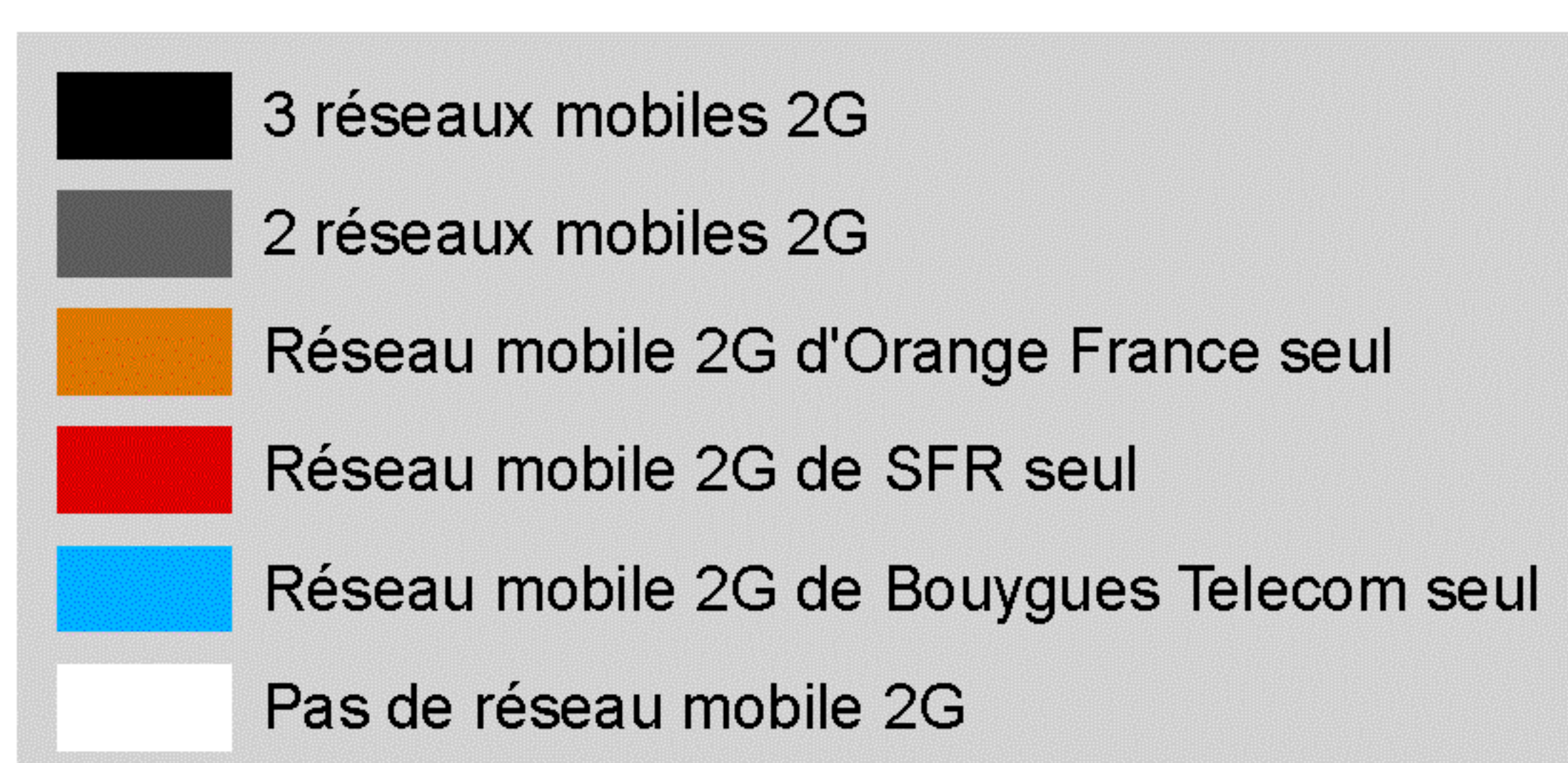
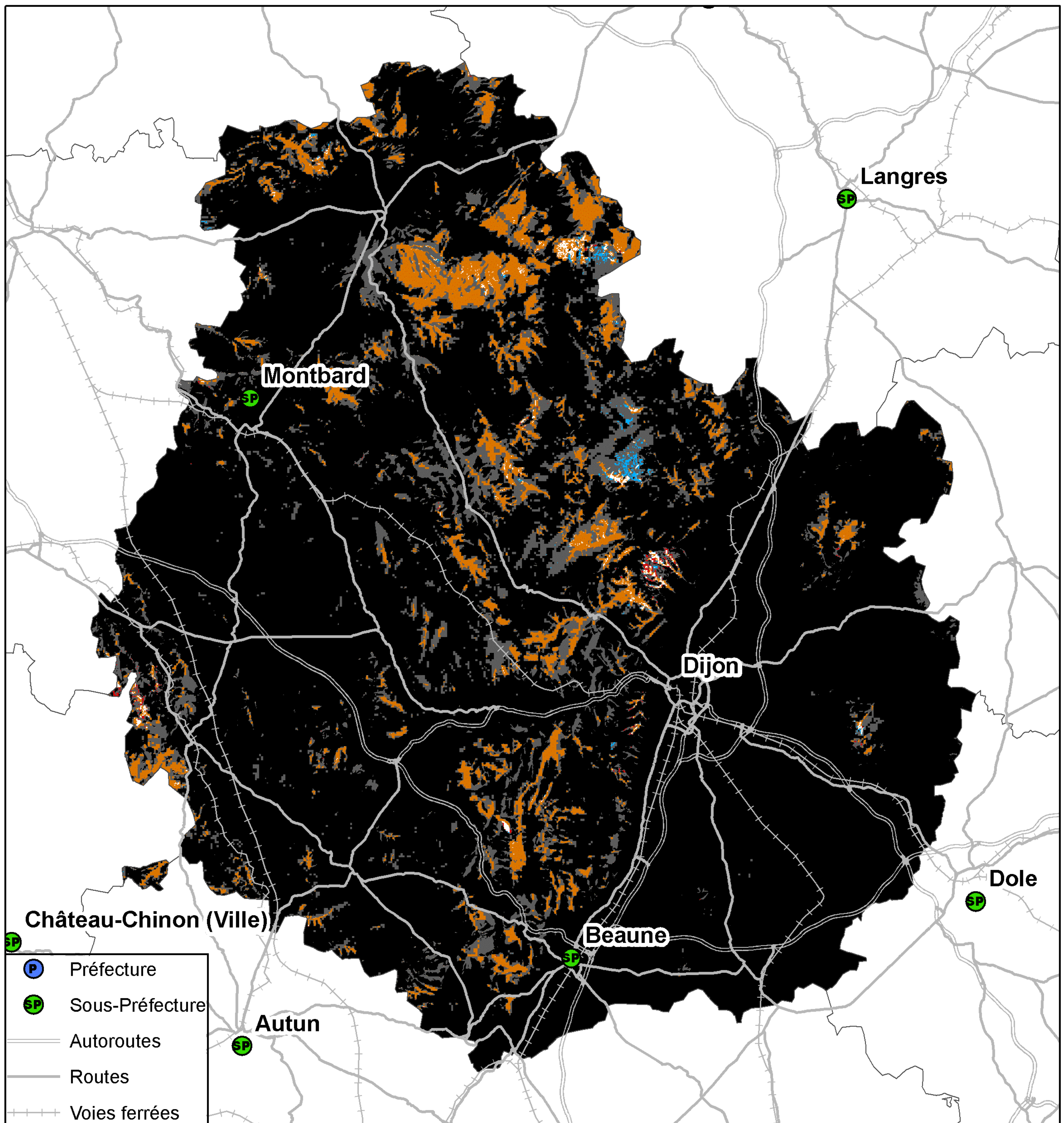
Kilomètres  
0 5 10 20 30

● Préfecture      — Autoroutes      ++++ Voies ferrées  
● Sous-Préfecture      — Routes

La légende de ces cartes figure en page 1



## Couverture 2G du département de la Côte-d'Or (21)

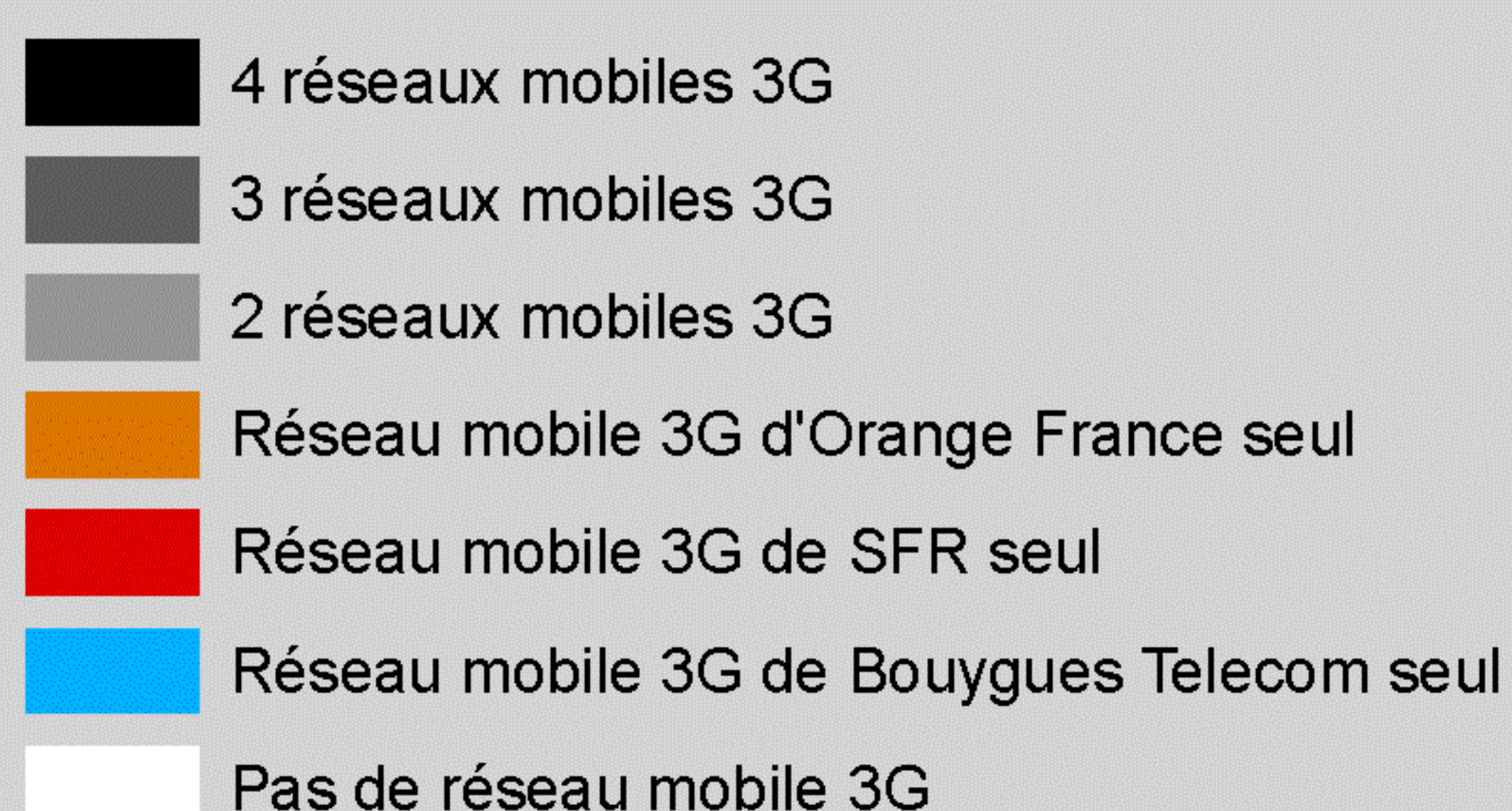
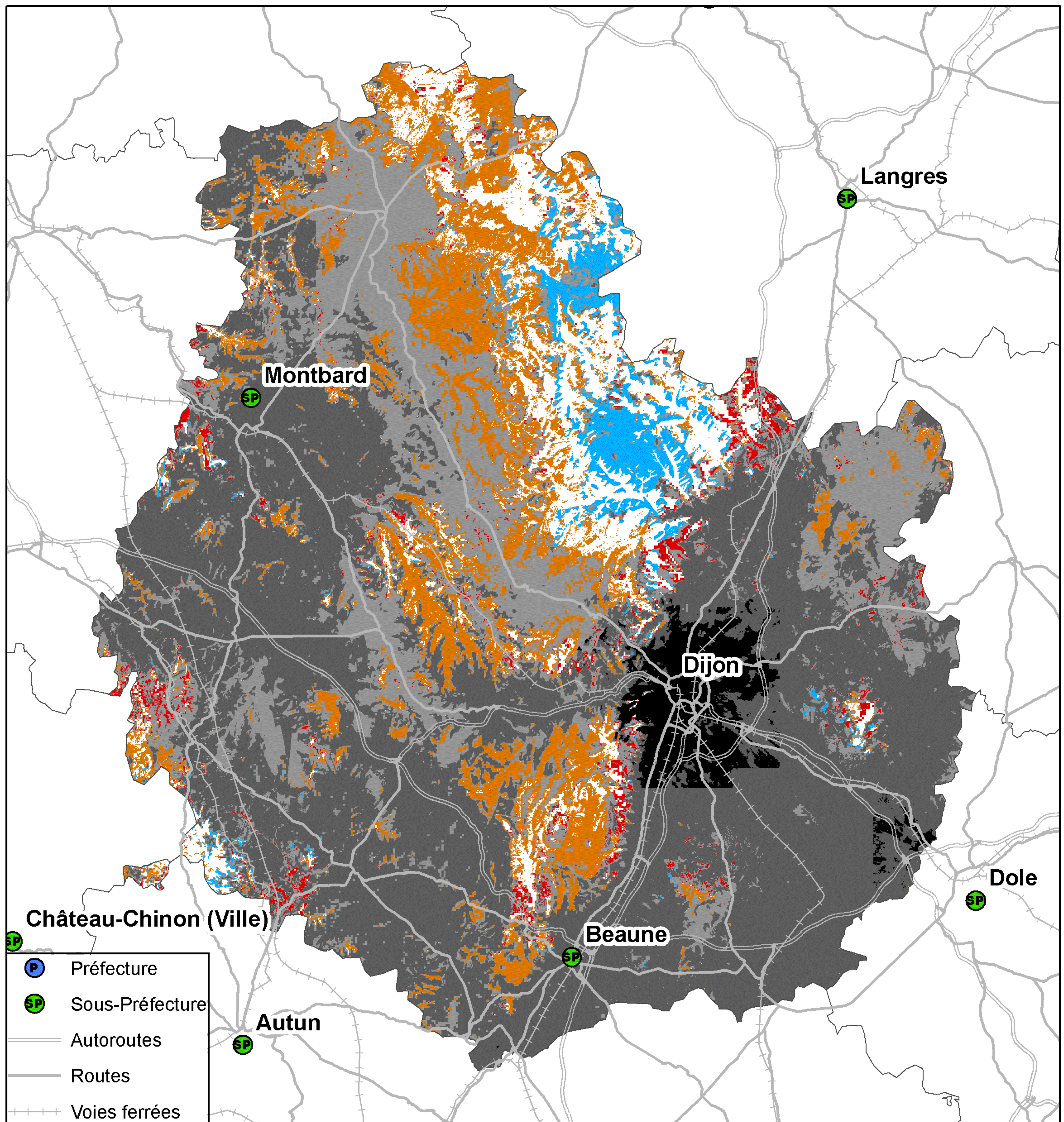


**Kilomètres**  
0 5 10 20 30

Taux de population du département sans réseau 2G : 0,01%  
Taux de surface du département sans réseau 2G : 0,2%



## Couverture 3G du département de la Côte-d'Or (21)



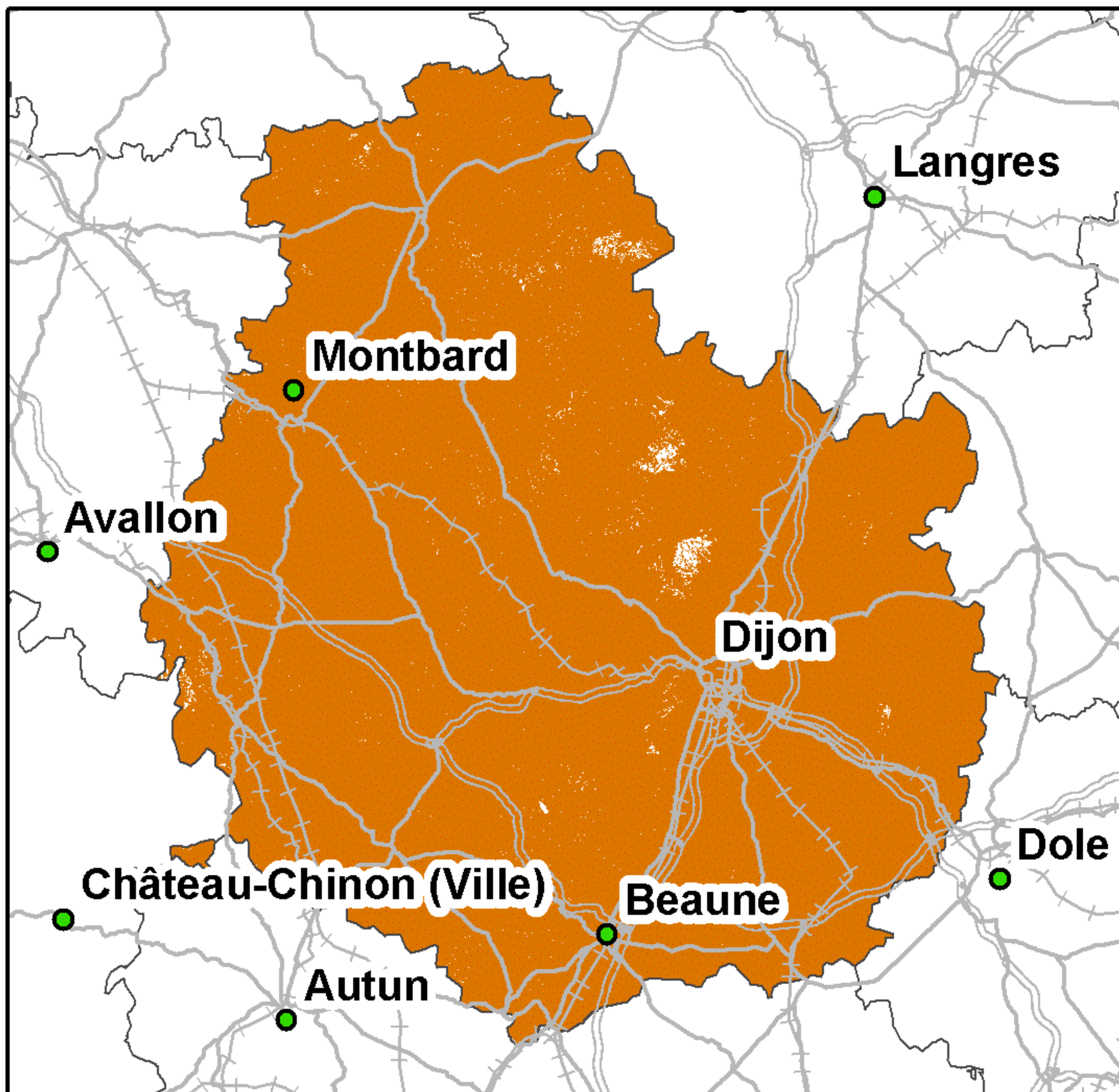
Kilomètres  
0 5 10 20 30

Taux de population du département sans réseau 3G : 1,24%  
Taux de surface du département sans réseau 3G : 8,39%



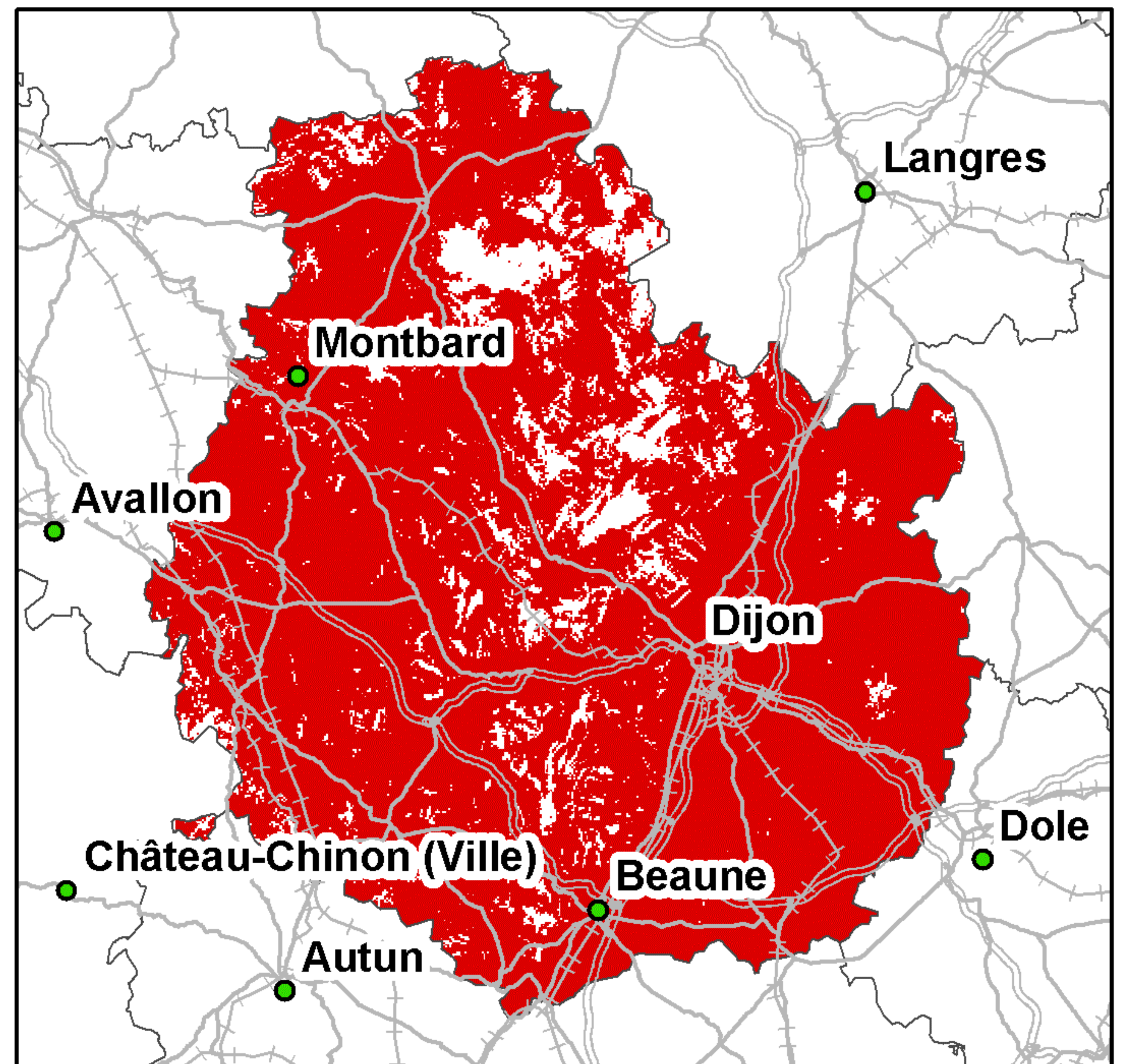
## Couverture 2G du département de la Côte-d'Or (21)

### Orange France



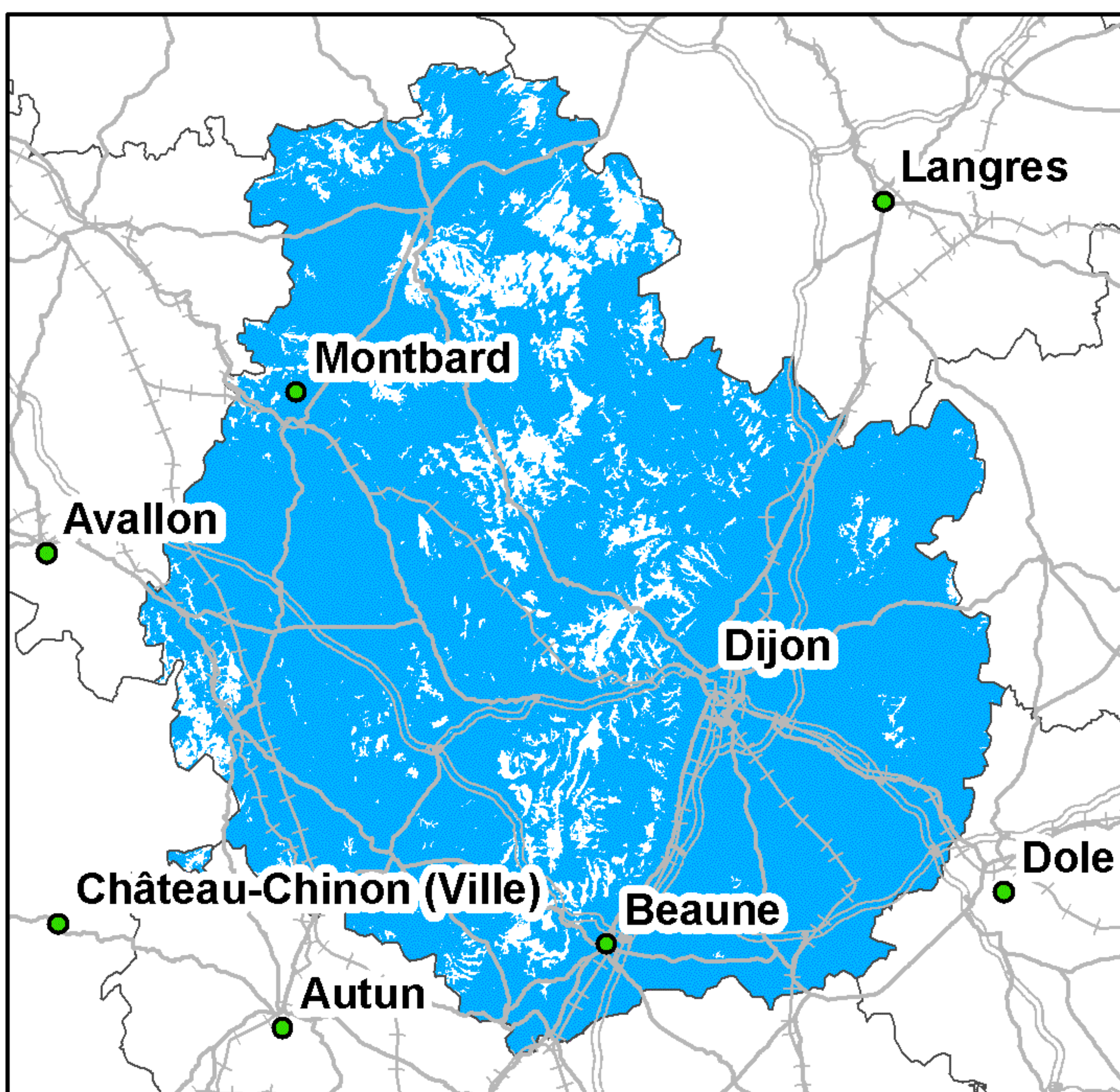
Taux de couverture surfacique : 99,51%  
Taux de couverture en population : 99,98%

### SFR



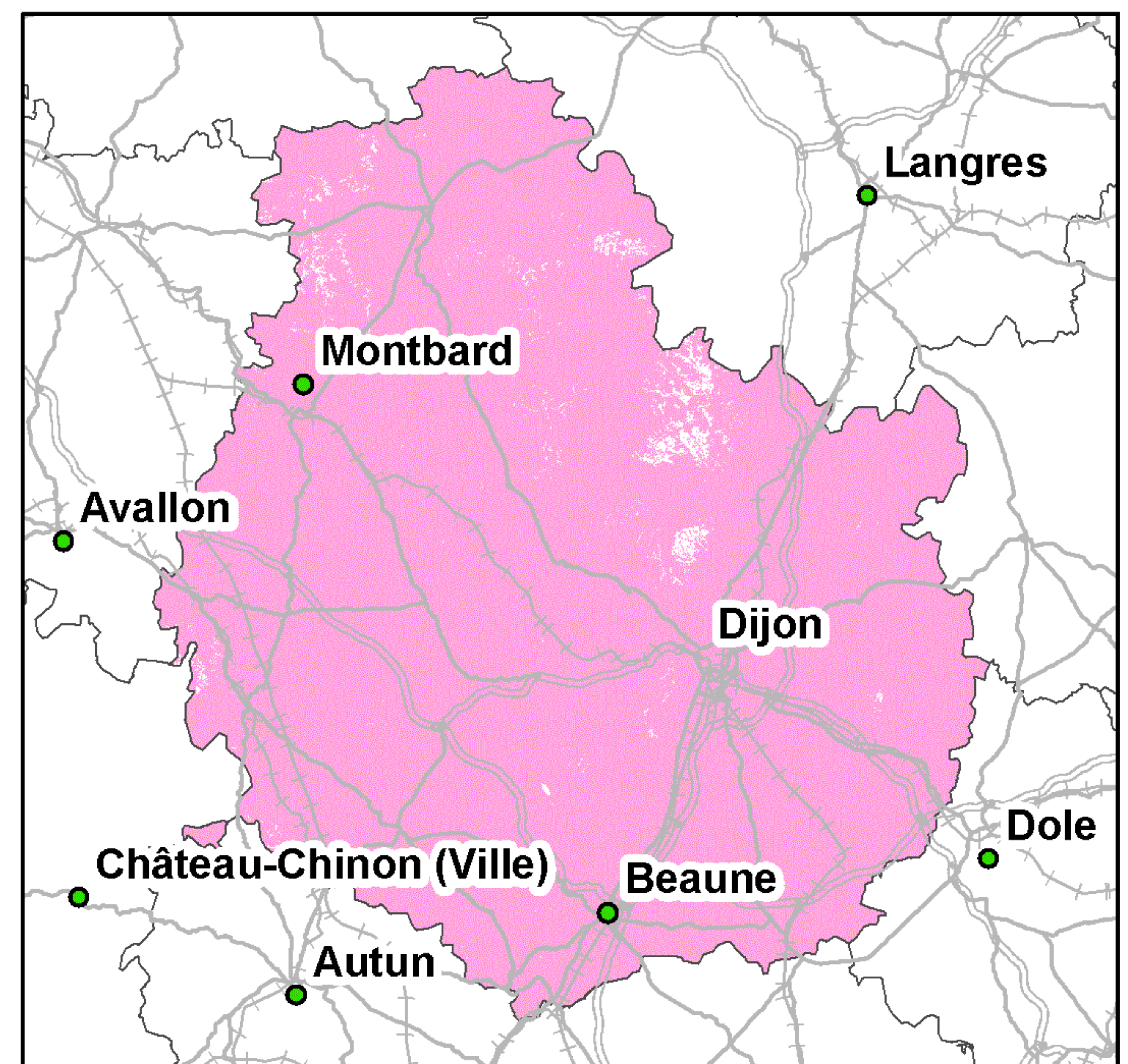
Taux de couverture surfacique : 90,49%  
Taux de couverture en population : 99,2%

### Bouygues Telecom



Taux de couverture surfacique : 89,57%  
Taux de couverture en population : 98,87%

### Free Mobile



Taux de couverture surfacique : 98,9%  
Taux de couverture en population : 99,83%

Kilomètres  
0 5 10 20 30

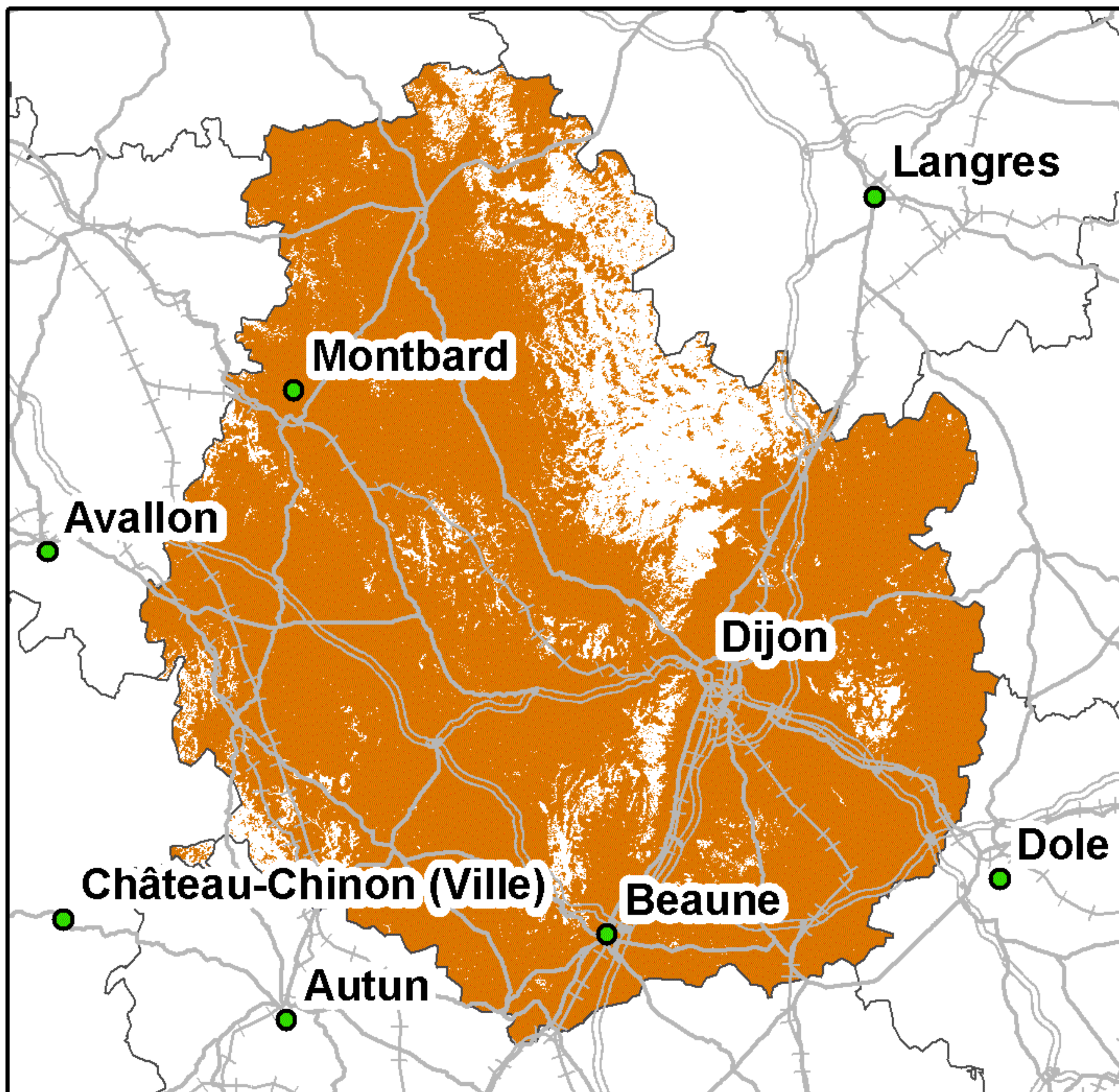
● Préfecture      — Autoroutes      ++++ Voies ferrées  
● Sous-Préfecture      — Routes

La légende de ces cartes figure en page 1



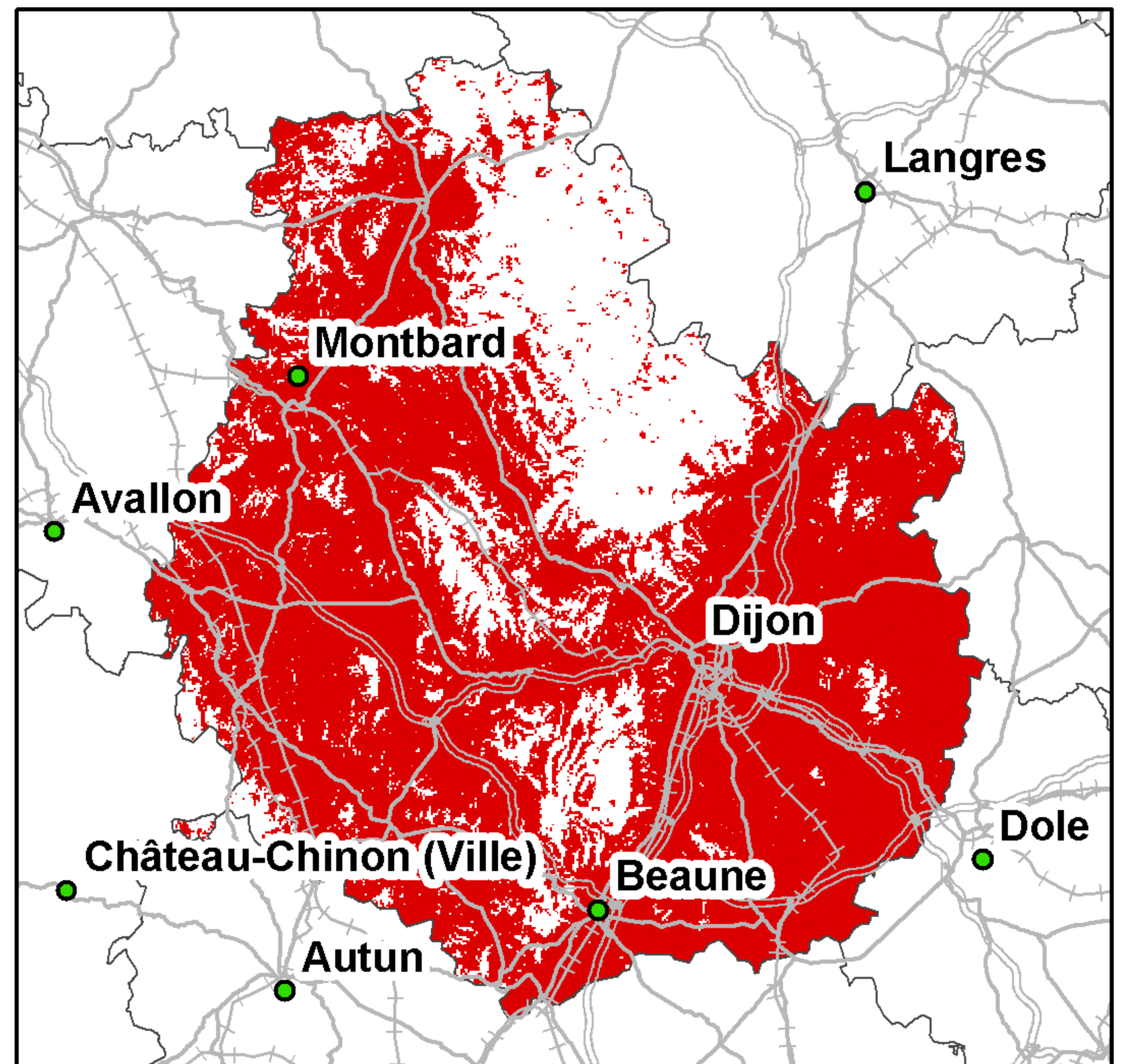
## Couverture 3G du département de la Côte-d'Or (21)

### Orange France



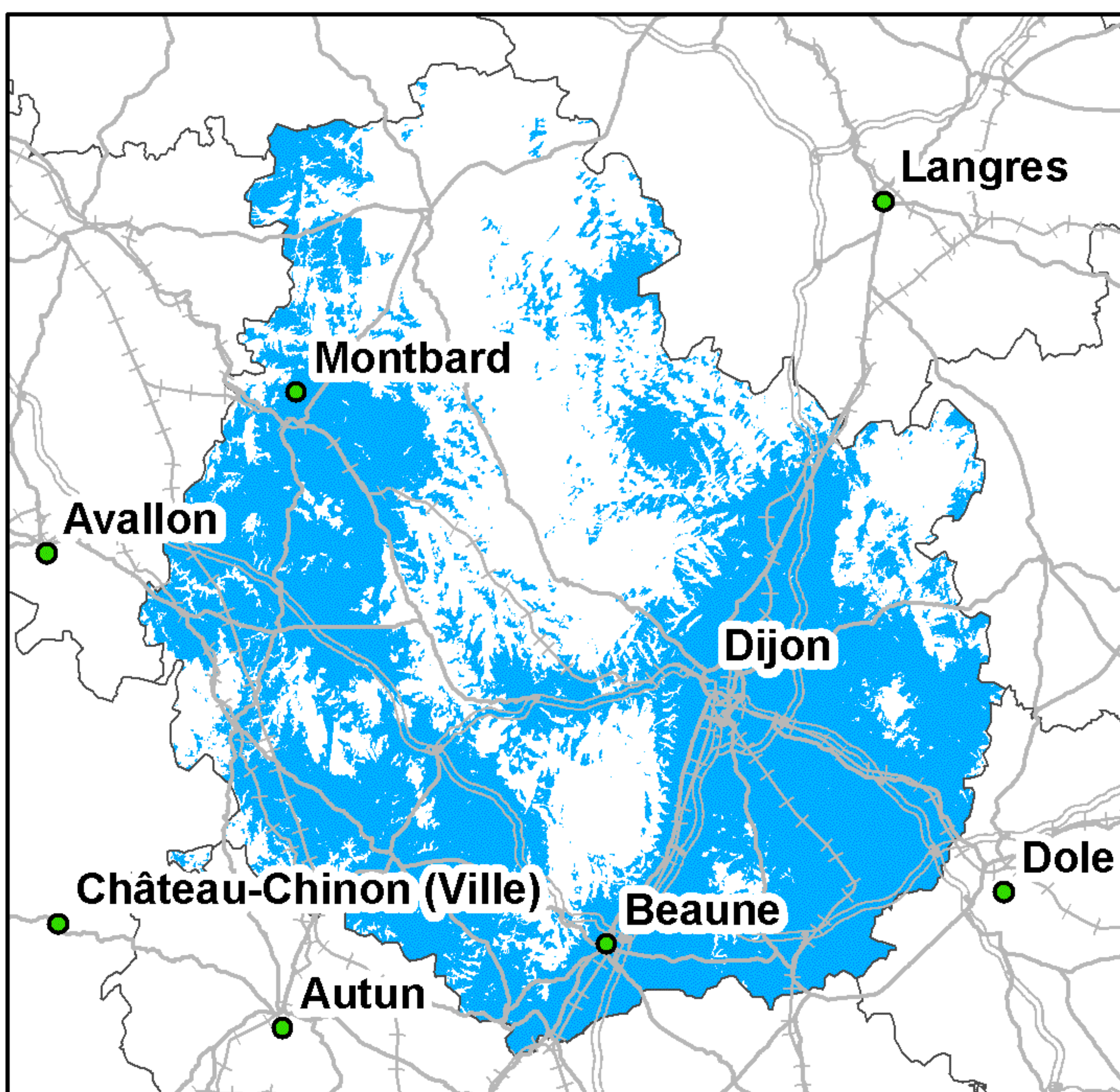
Taux de couverture surfacique : 85,8%  
Taux de couverture en population : 97,25%

### SFR



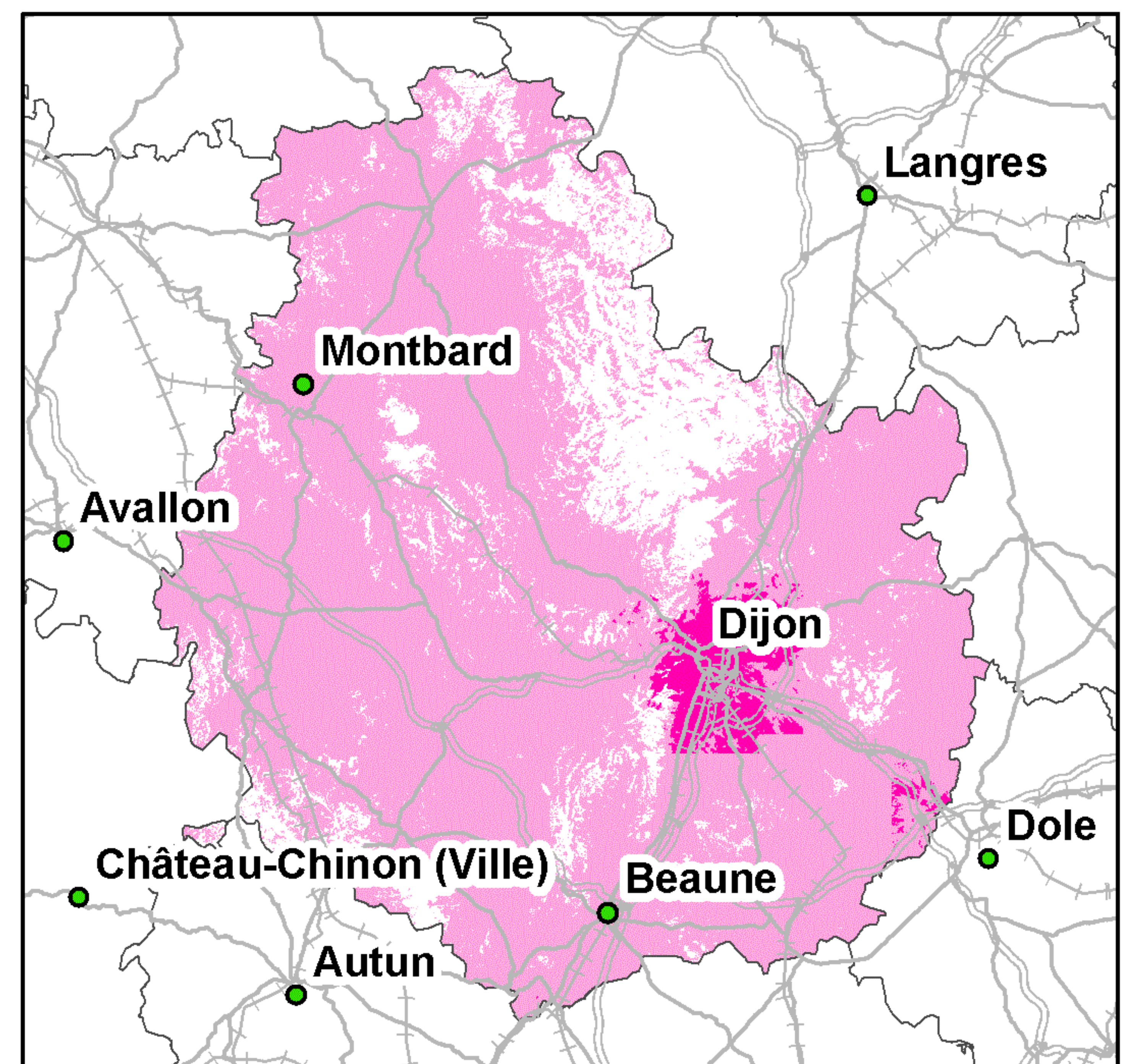
Taux de couverture surfacique : 74,24%  
Taux de couverture en population : 95,4%

### Bouygues Telecom



Taux de couverture surfacique : 57,58%  
Taux de couverture en population : 89,59%

### Free Mobile



Taux de couverture surfacique : 84,62%  
Taux de couverture surfacique en propre : 3,3%  
Taux de couverture en population : 96,81%  
Taux de couverture en population en propre : 44,17%

Kilomètres

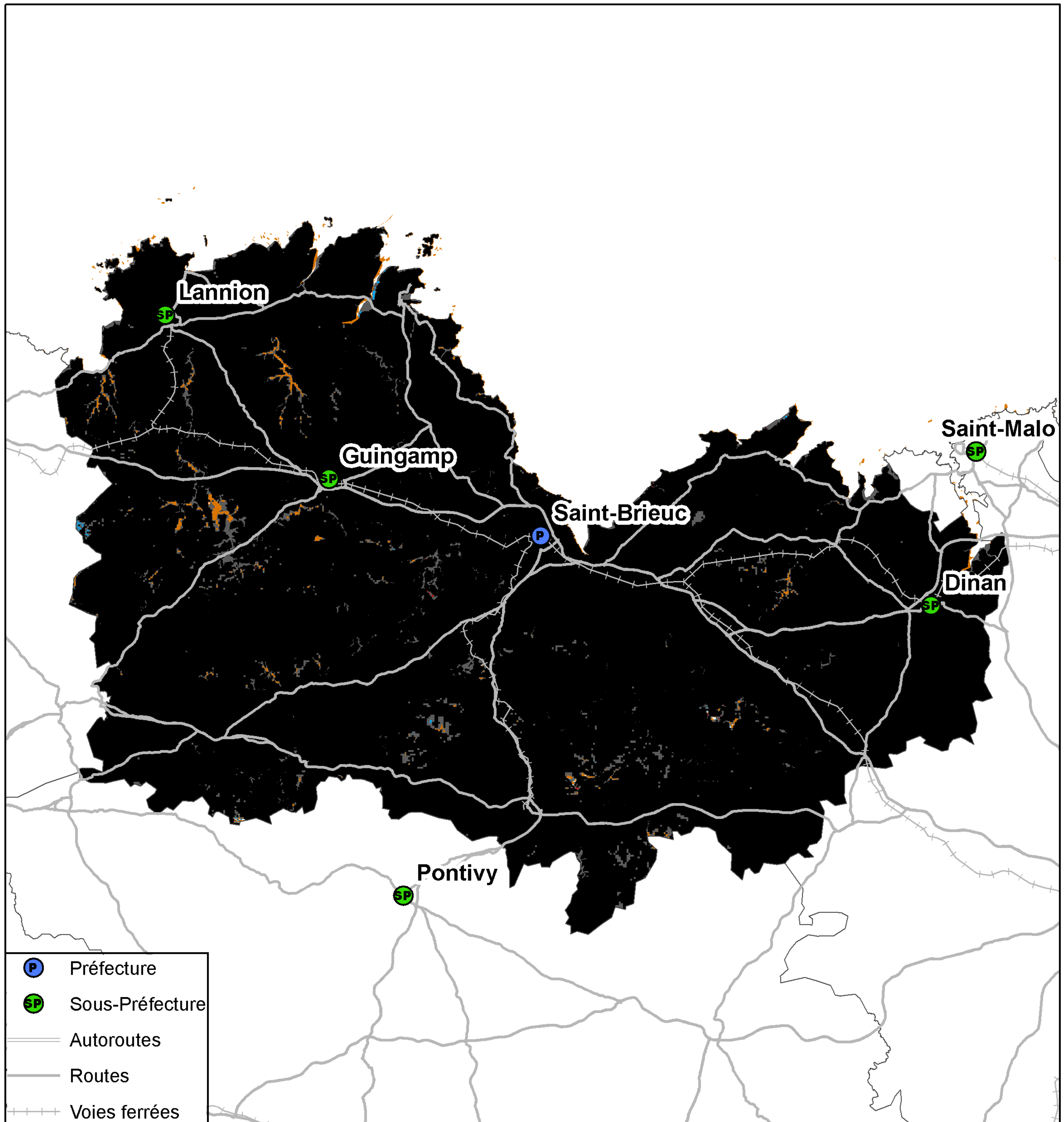
0 5 10 20 30

● Préfecture      — Autoroutes      +++ Voies ferrées  
● Sous-Préfecture      — Routes

La légende de ces cartes figure en page 1



## Couverture 2G du département des Côtes-d'Armor (22)

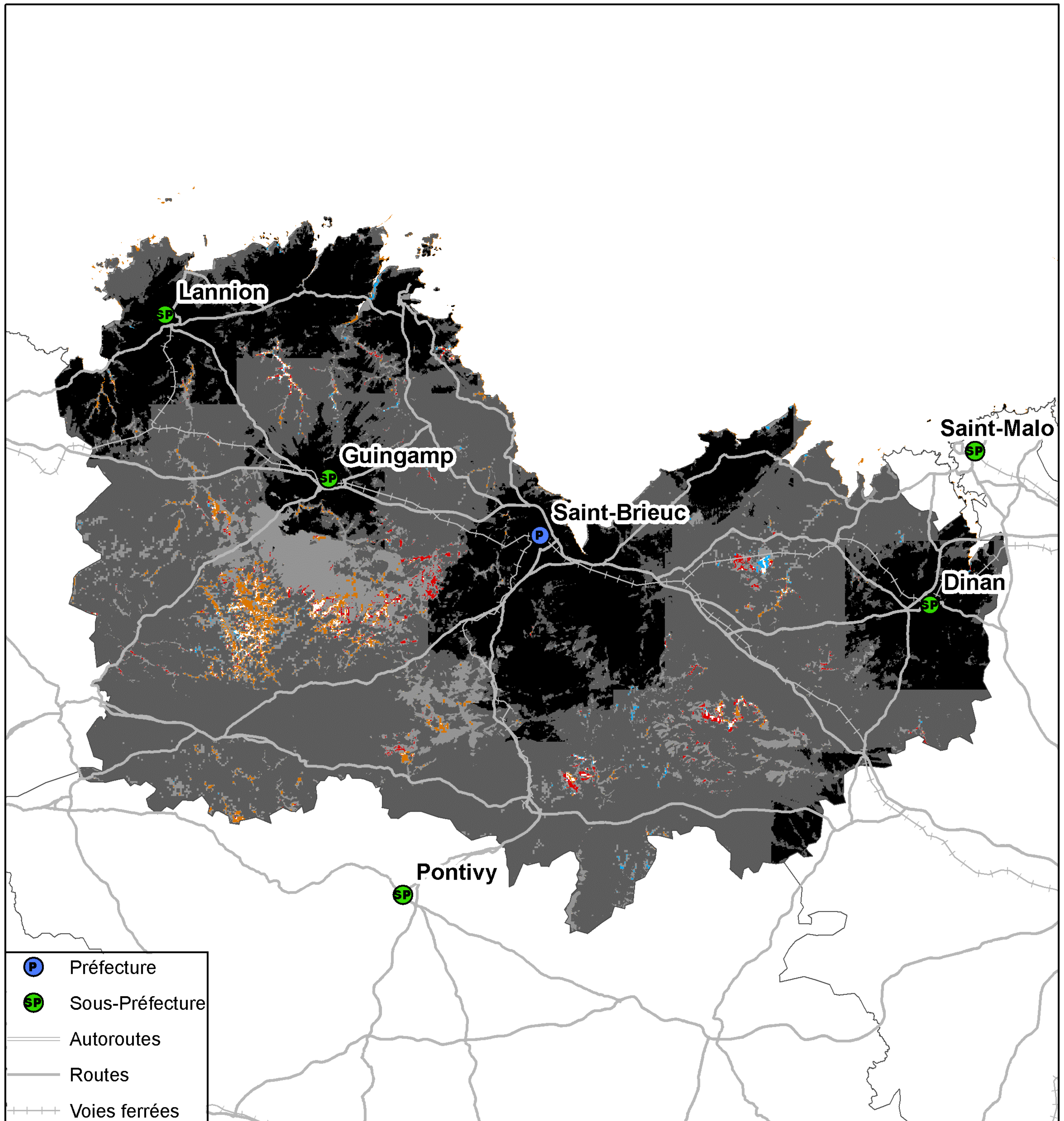


Kilomètres  
0 5 10 20 30

Taux de population du département sans réseau 2G : 0%  
Taux de surface du département sans réseau 2G : 0,01%



## Couverture 3G du département des Côtes-d'Armor (22)



- P Préfecture
- SP Sous-Préfecture
- Autoroutes
- Routes
- - - Voies ferrées

- 4 réseaux mobiles 3G
- 3 réseaux mobiles 3G
- 2 réseaux mobiles 3G
- Réseau mobile 3G d'Orange France seul
- Réseau mobile 3G de SFR seul
- Réseau mobile 3G de Bouygues Telecom seul
- Pas de réseau mobile 3G

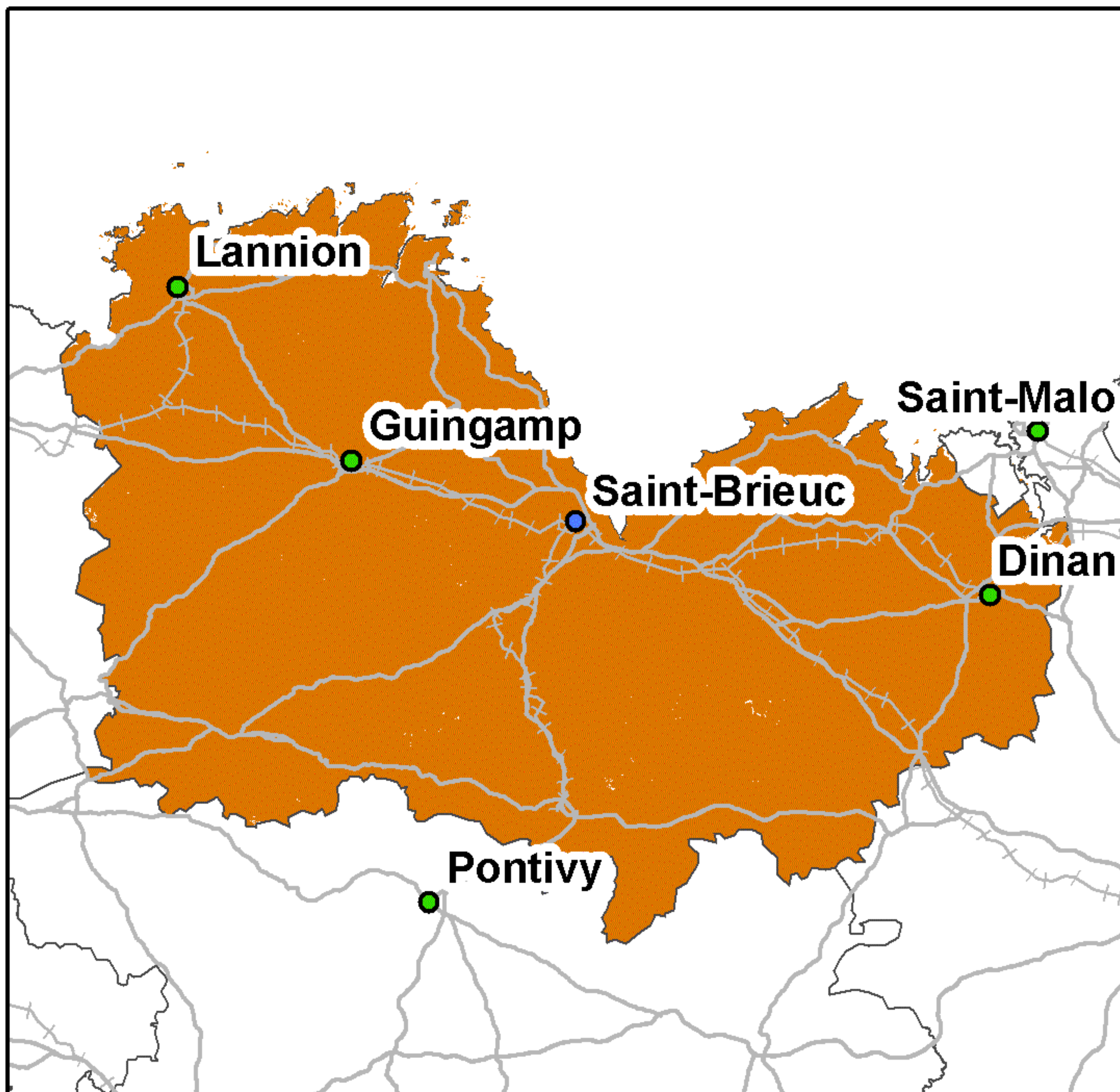
Kilomètres  
0 5 10 20 30

Taux de population du département sans réseau 3G : 0,06%  
Taux de surface du département sans réseau 3G : 0,39%



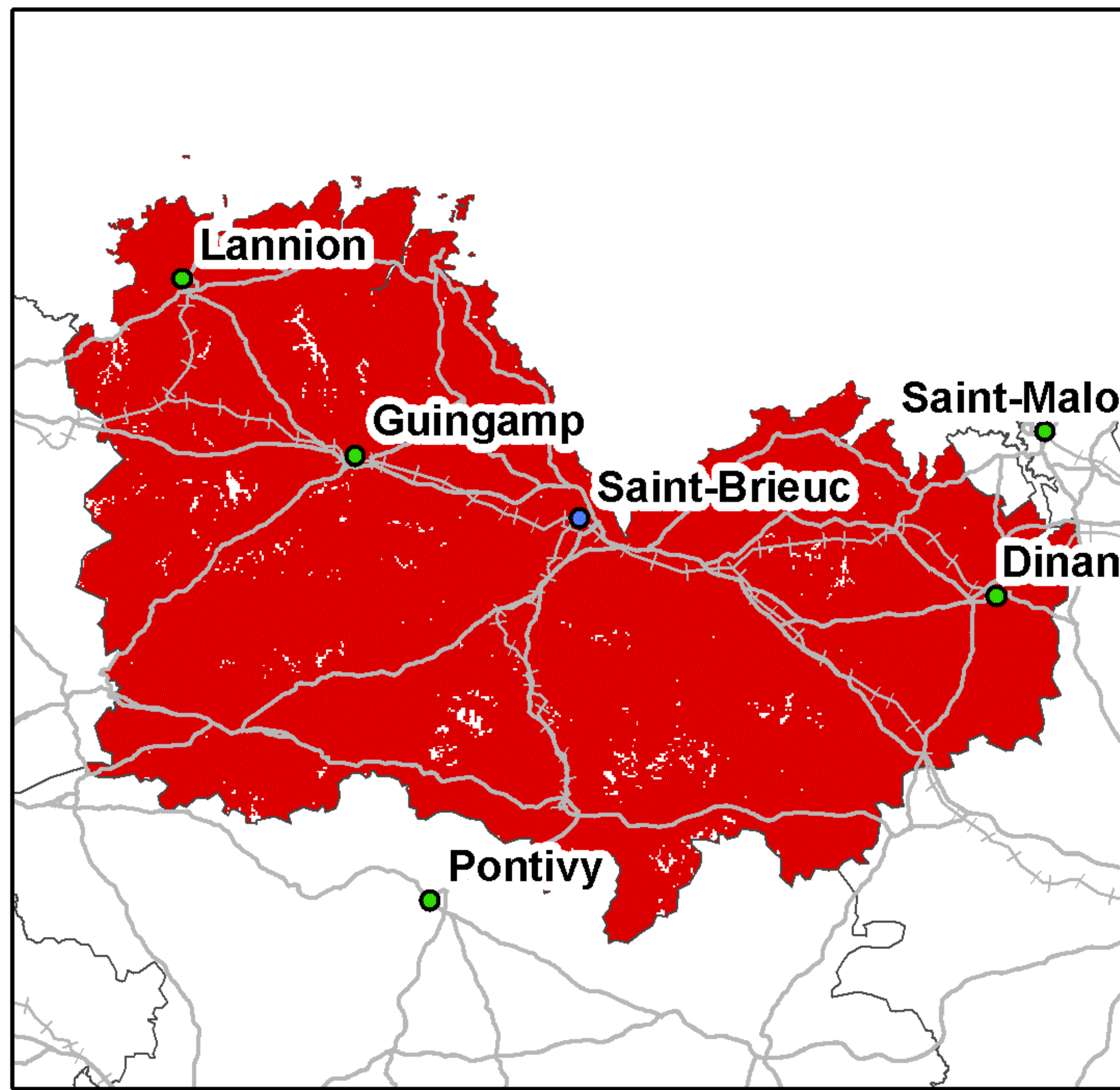
## Couverture 2G du département des Côtes-d'Armor (22)

**Orange France**



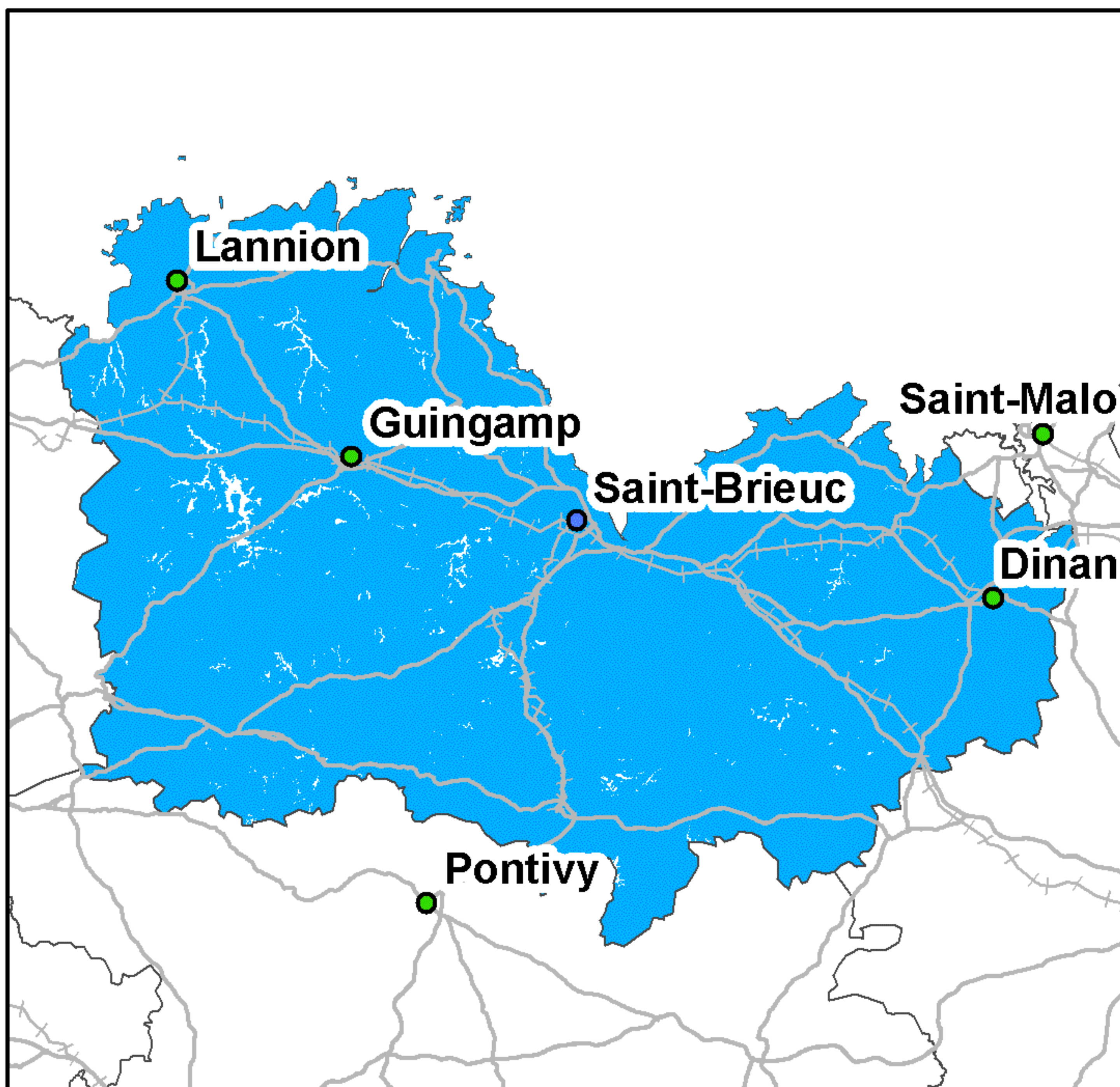
Taux de couverture surfacique : 99,59%  
Taux de couverture en population : 99,85%

**SFR**



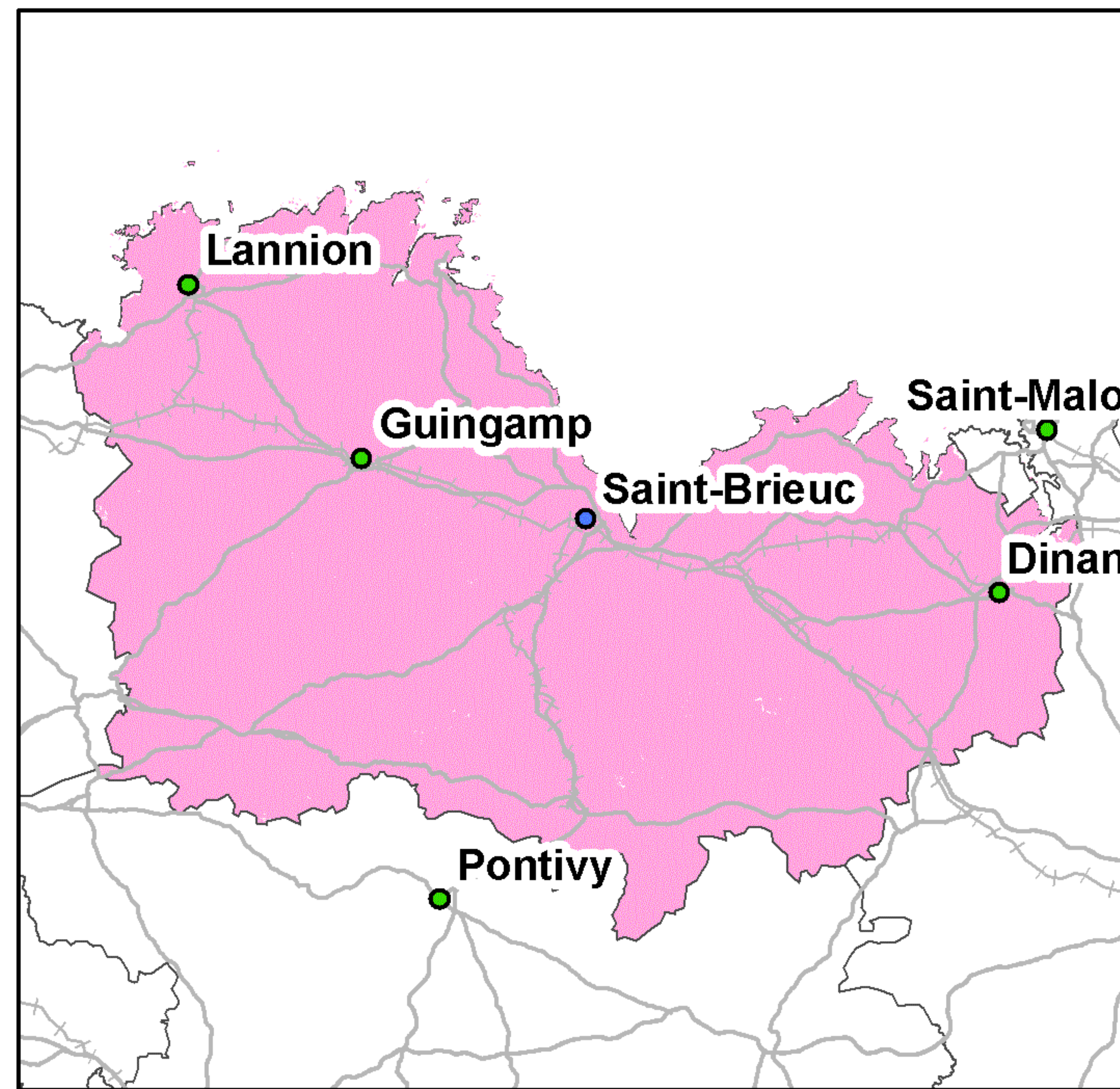
Taux de couverture surfacique : 98,73%  
Taux de couverture en population : 99,79%

**Bouygues Telecom**



Taux de couverture surfacique : 98,85%  
Taux de couverture en population : 99,61%

**Free Mobile**



Taux de couverture surfacique : 99,59%  
Taux de couverture en population : 99,85%

Kilomètres  
0 5 10 20 30

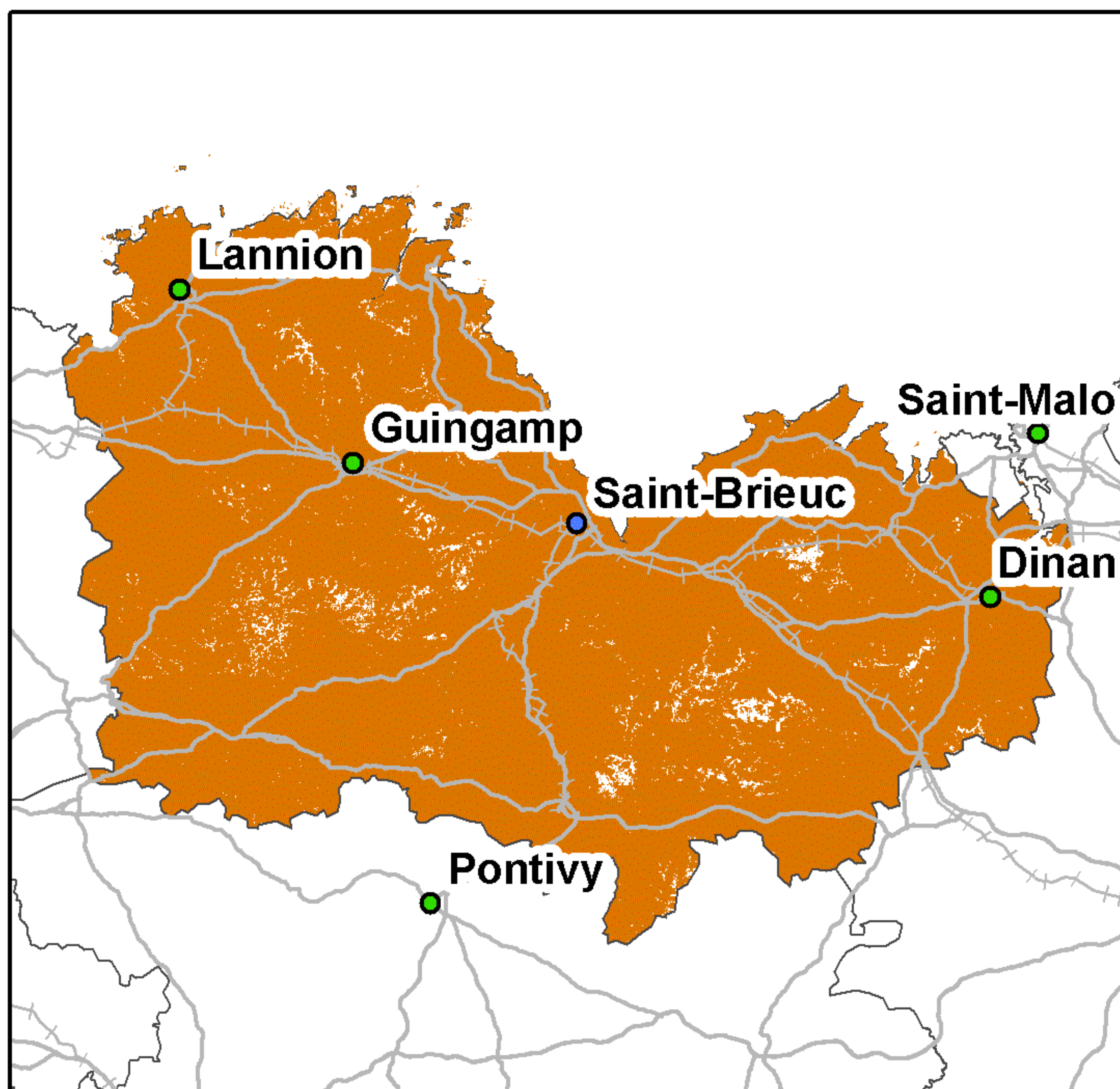
● Préfecture      ——— Autoroutes      + + + + Voies ferrées  
● Sous-Préfecture      ——— Routes

*La légende de ces cartes figure en page 1*



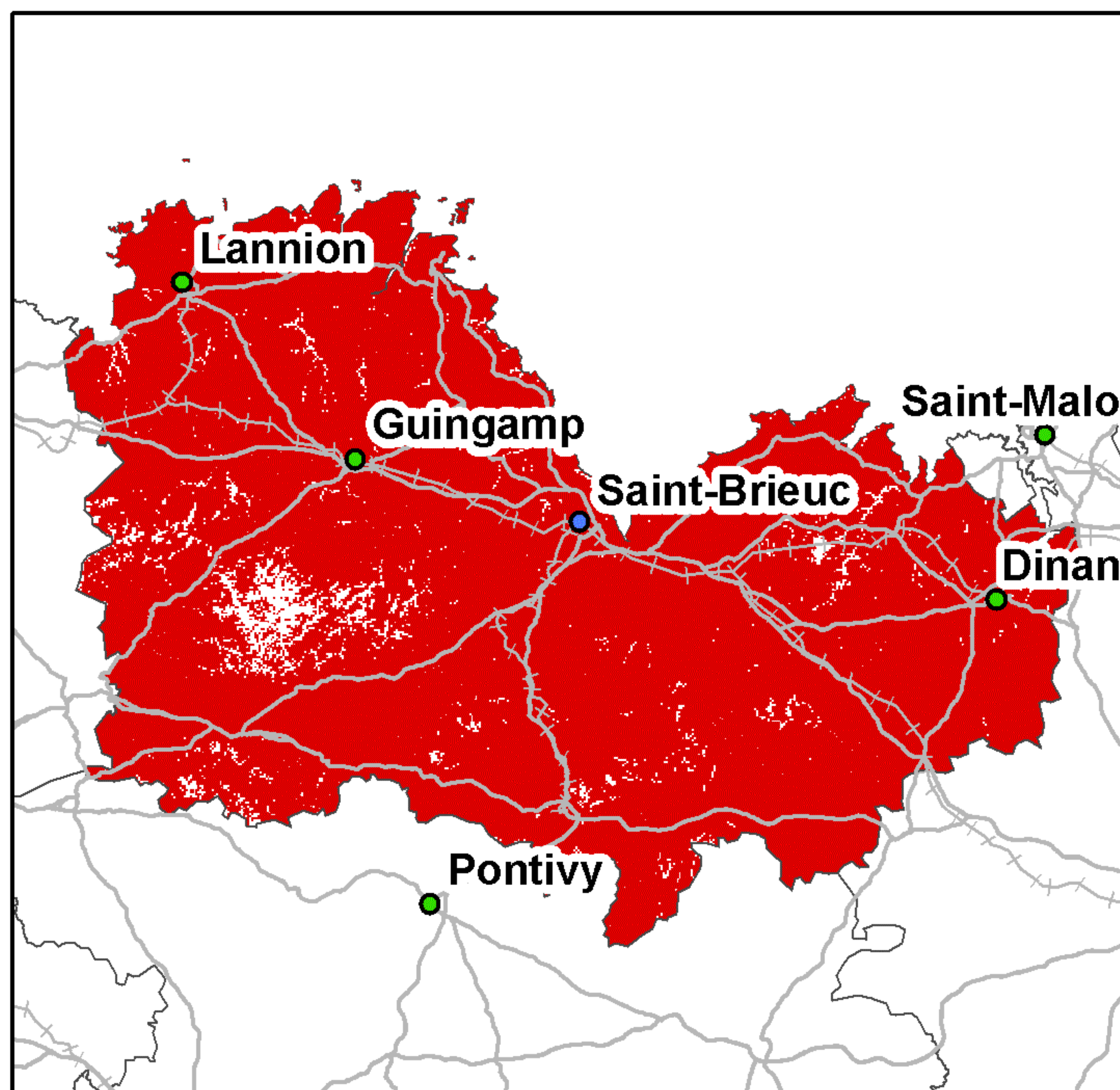
## Couverture 3G du département des Côtes-d'Armor (22)

### Orange France



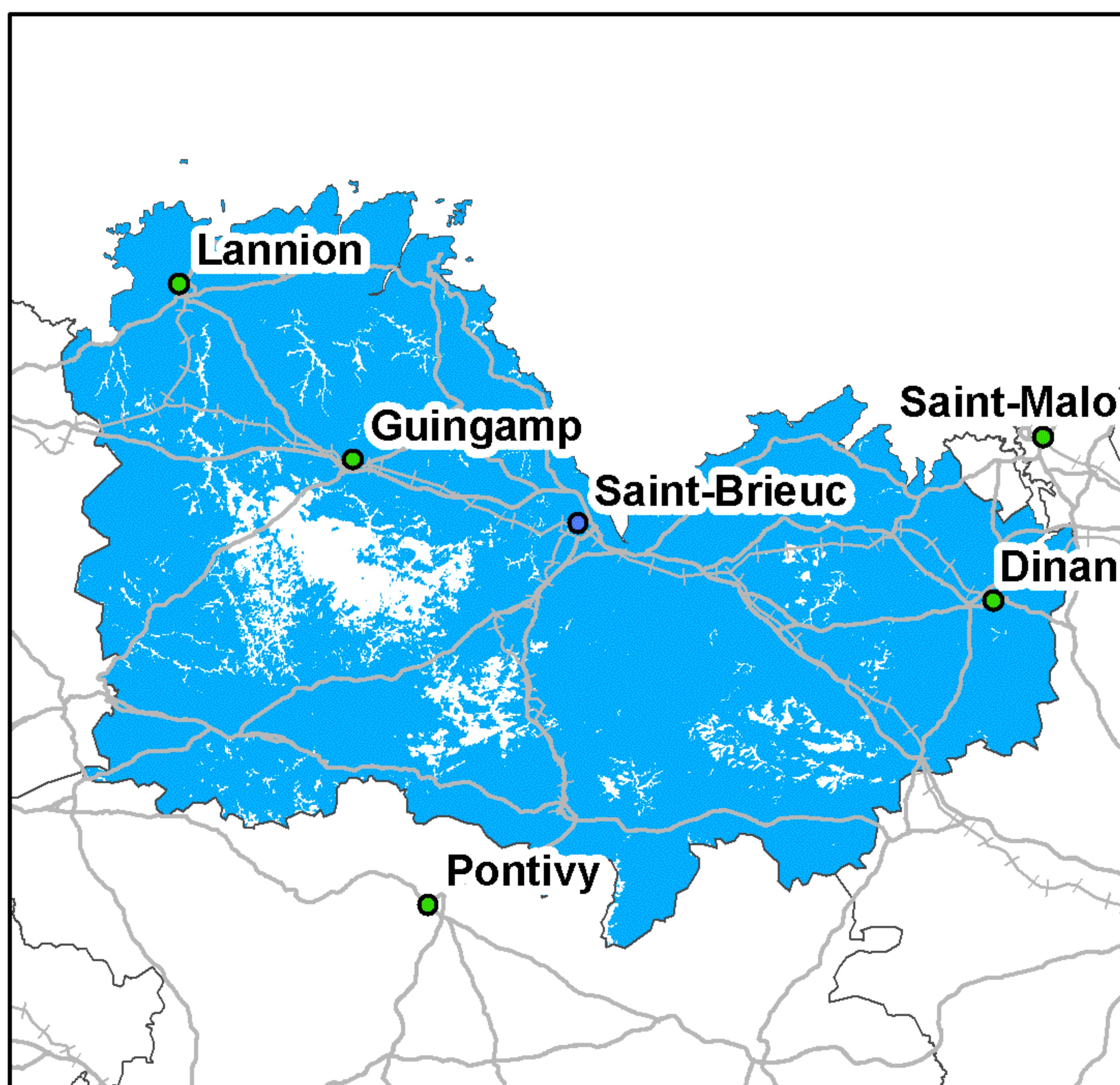
Taux de couverture surfacique : 97,67%  
Taux de couverture en population : 99,42%

### SFR



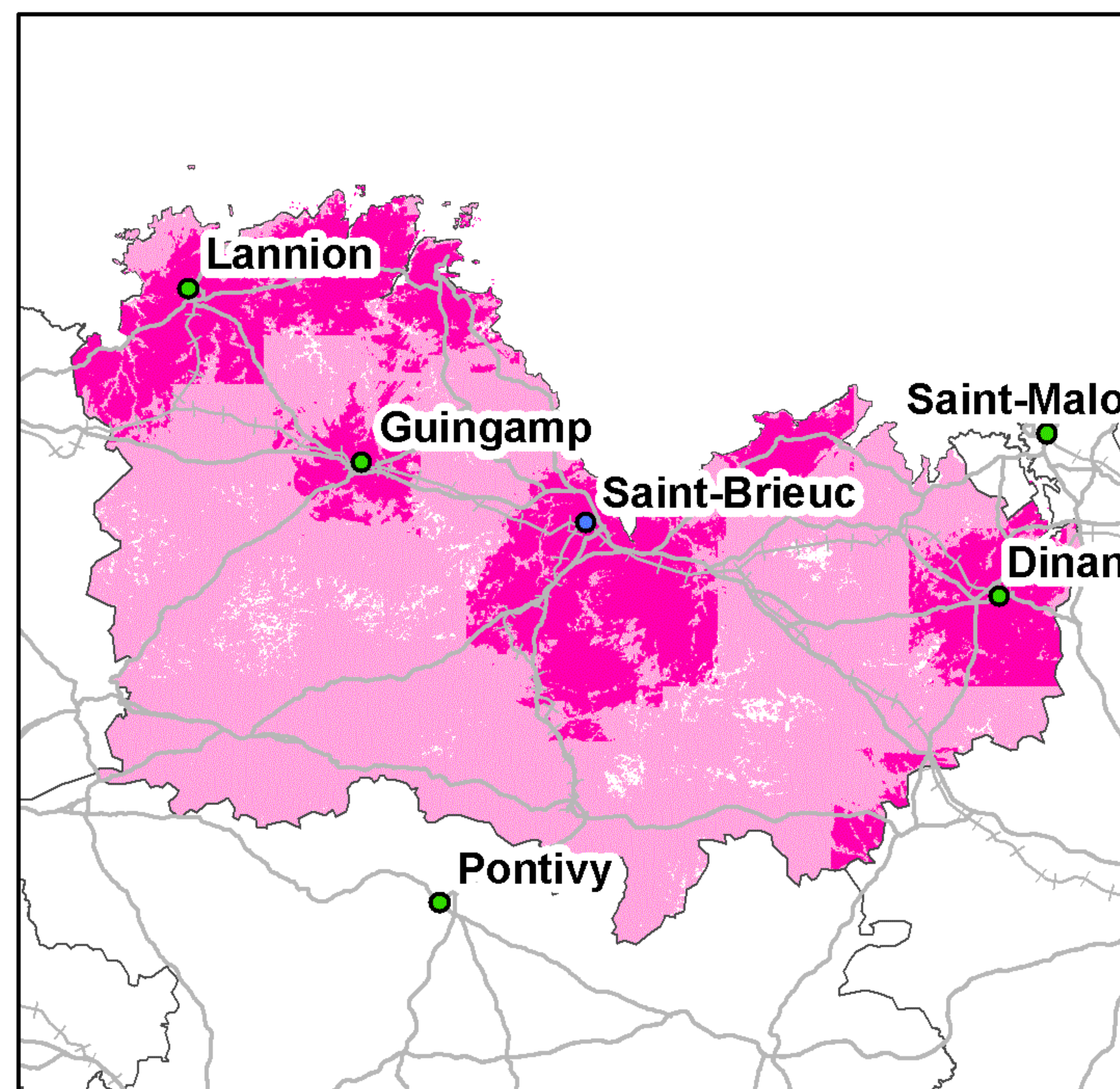
Taux de couverture surfacique : 96,7%  
Taux de couverture en population : 99,34%

### Bouygues Telecom



Taux de couverture surfacique : 92,04%  
Taux de couverture en population : 97,49%

### Free Mobile



Taux de couverture surfacique : 97,55%  
Taux de couverture surfacique en propre : 27,33%  
Taux de couverture en population : 99,34%  
Taux de couverture en population en propre : 50,61%

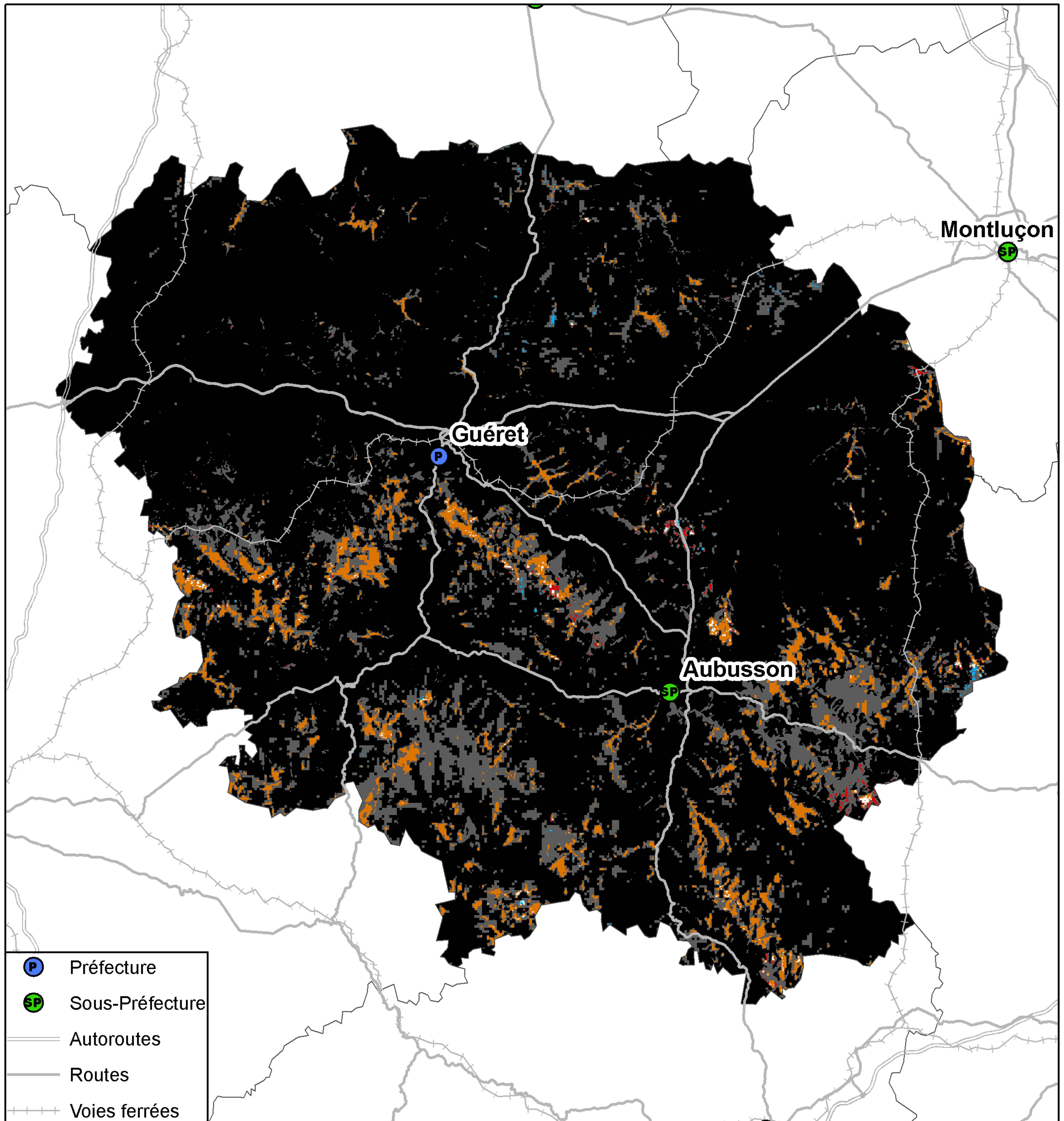
0 5 10 20 30 Kilomètres

● Préfecture      — Autoroutes      ++++ Voies ferrées  
● Sous-Préfecture      — Routes

La légende de ces cartes figure en page 1



## Couverture 2G du département de la Creuse (23)



- P Préfecture
- SP Sous-Préfecture
- Autoroutes
- Routes
- Voies ferrées

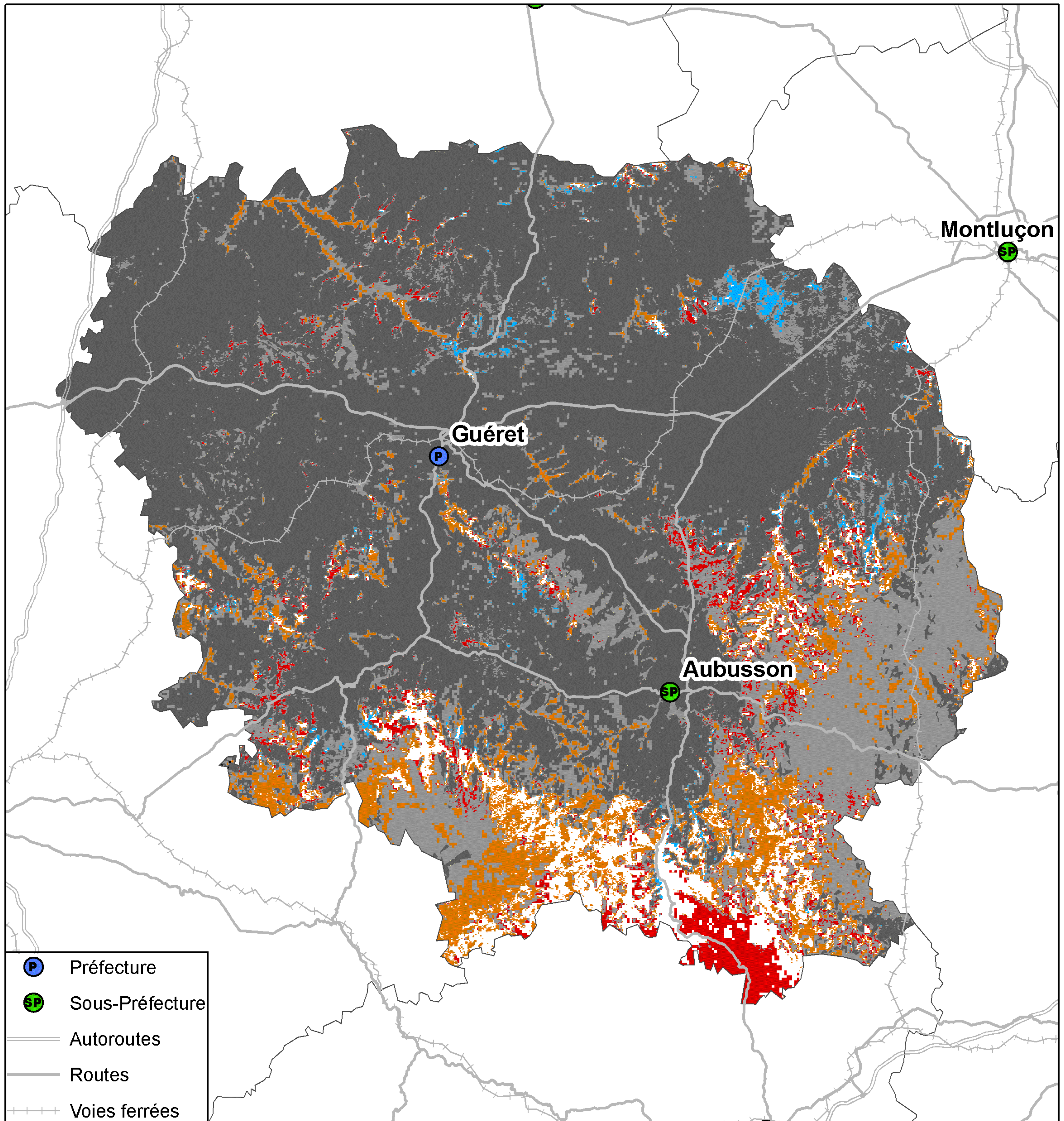
- 3 réseaux mobiles 2G
- 2 réseaux mobiles 2G
- Réseau mobile 2G d'Orange France seul
- Réseau mobile 2G de SFR seul
- Réseau mobile 2G de Bouygues Telecom seul
- Pas de réseau mobile 2G

Kilomètres  
0 3,75 7,5 15 22,5

Taux de population du département sans réseau 2G : 0,01%  
Taux de surface du département sans réseau 2G : 0,12%



## Couverture 3G du département de la Creuse (23)



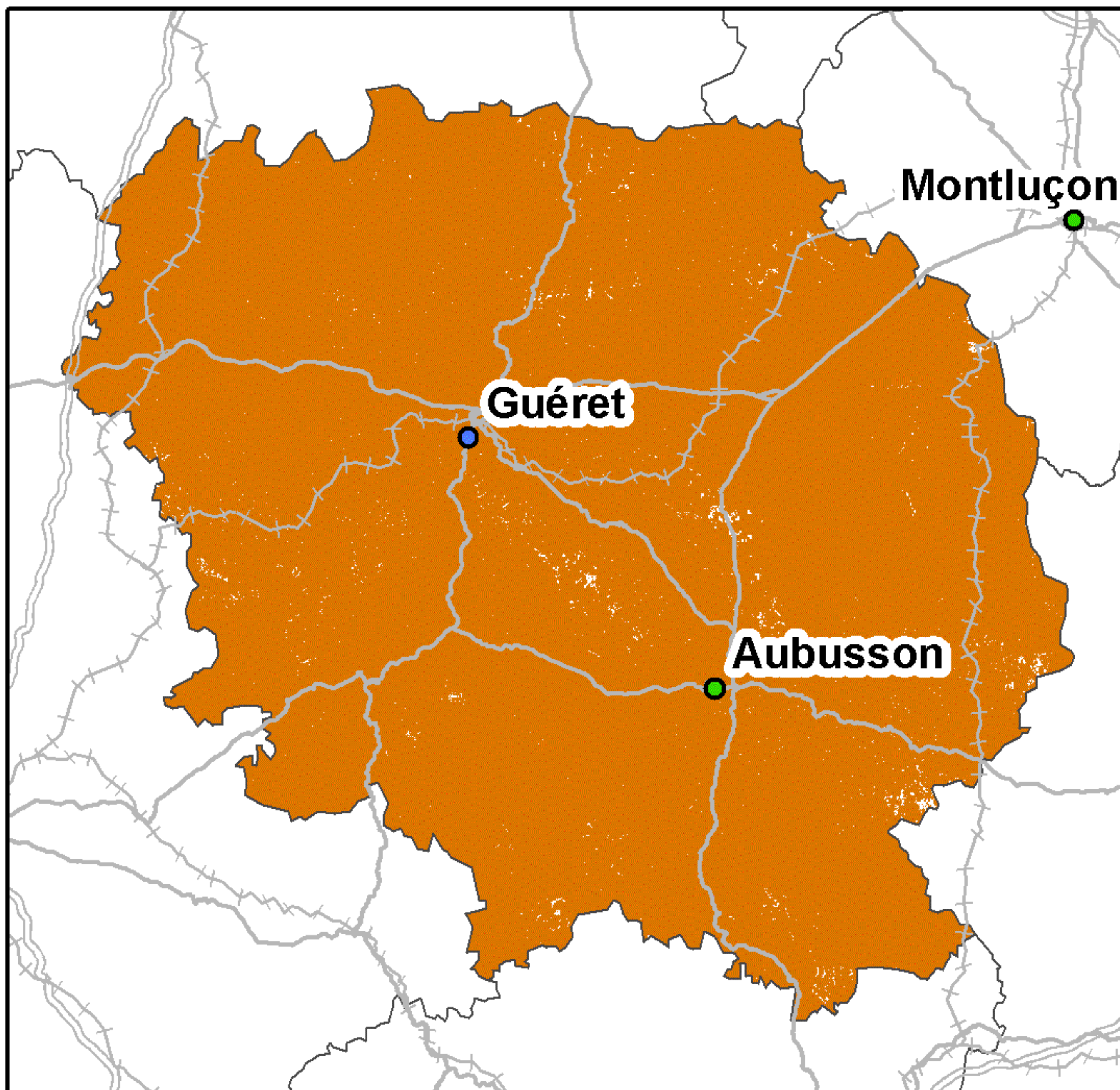
Kilomètres  
0 3,75 7,5 15 22,5

Taux de population du département sans réseau 3G : 1,23%  
Taux de surface du département sans réseau 3G : 4,92%



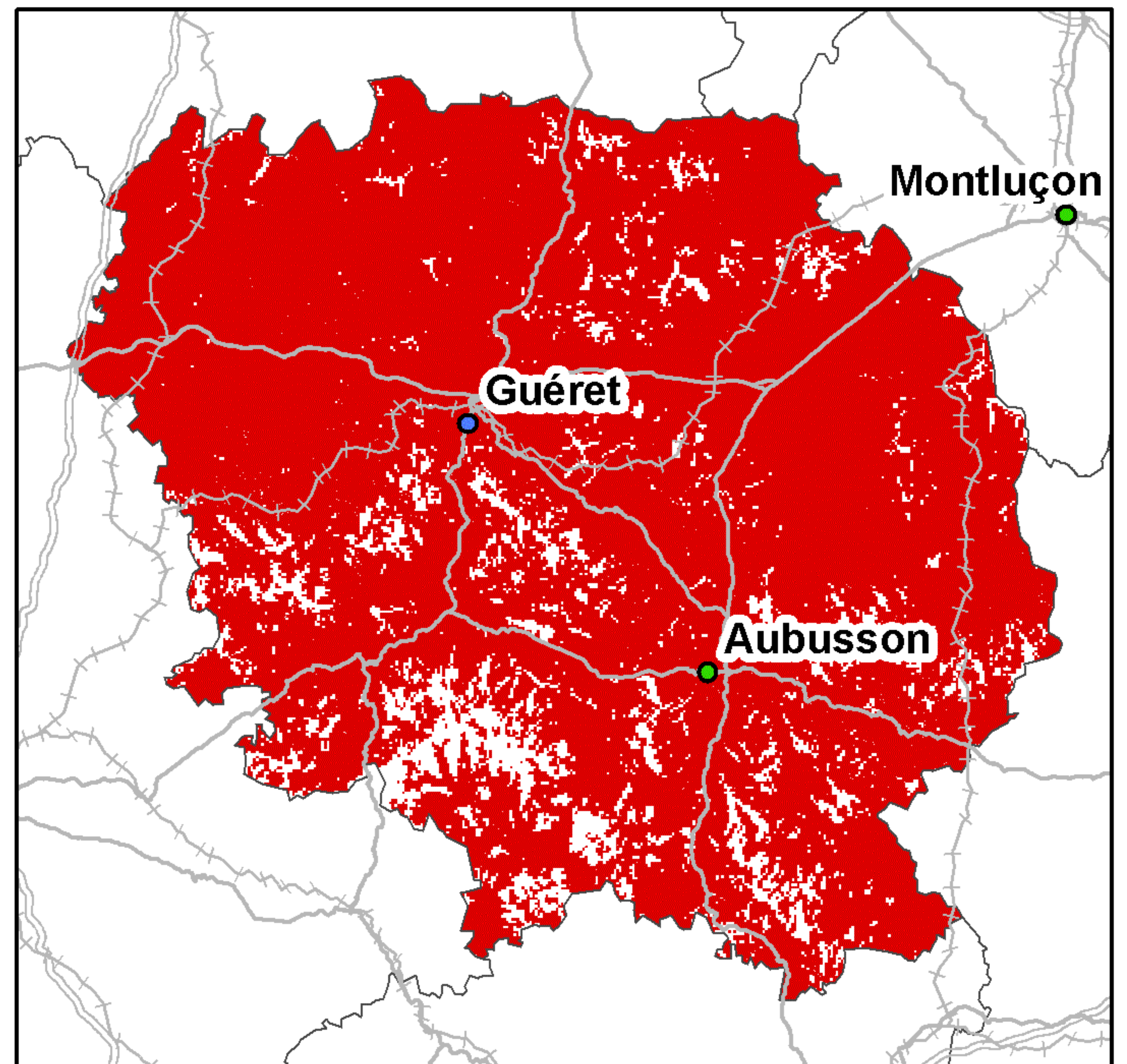
## Couverture 2G du département de la Creuse (23)

### Orange France



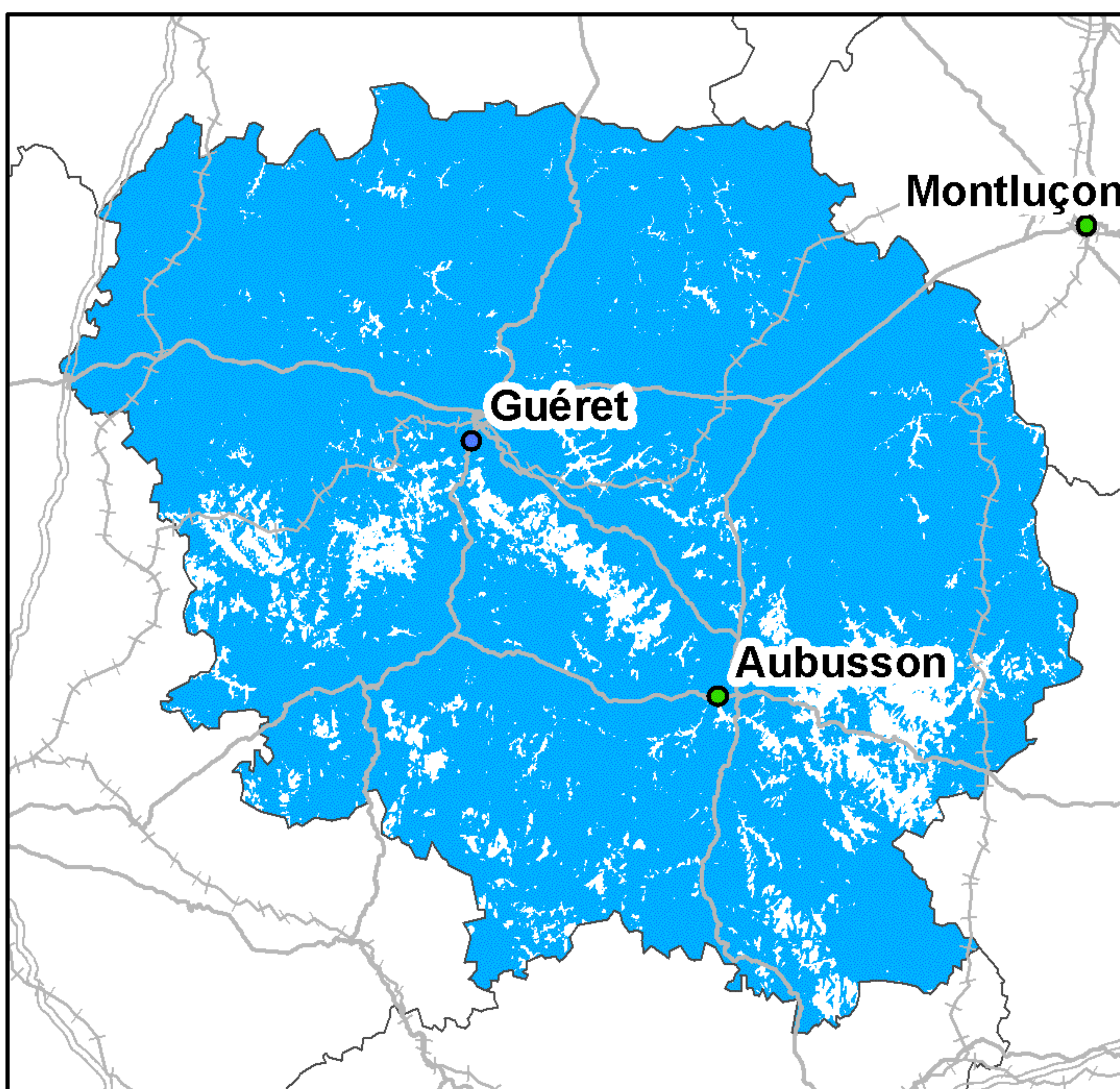
Taux de couverture surfacique : 99,59%  
Taux de couverture en population : 99,99%

### SFR



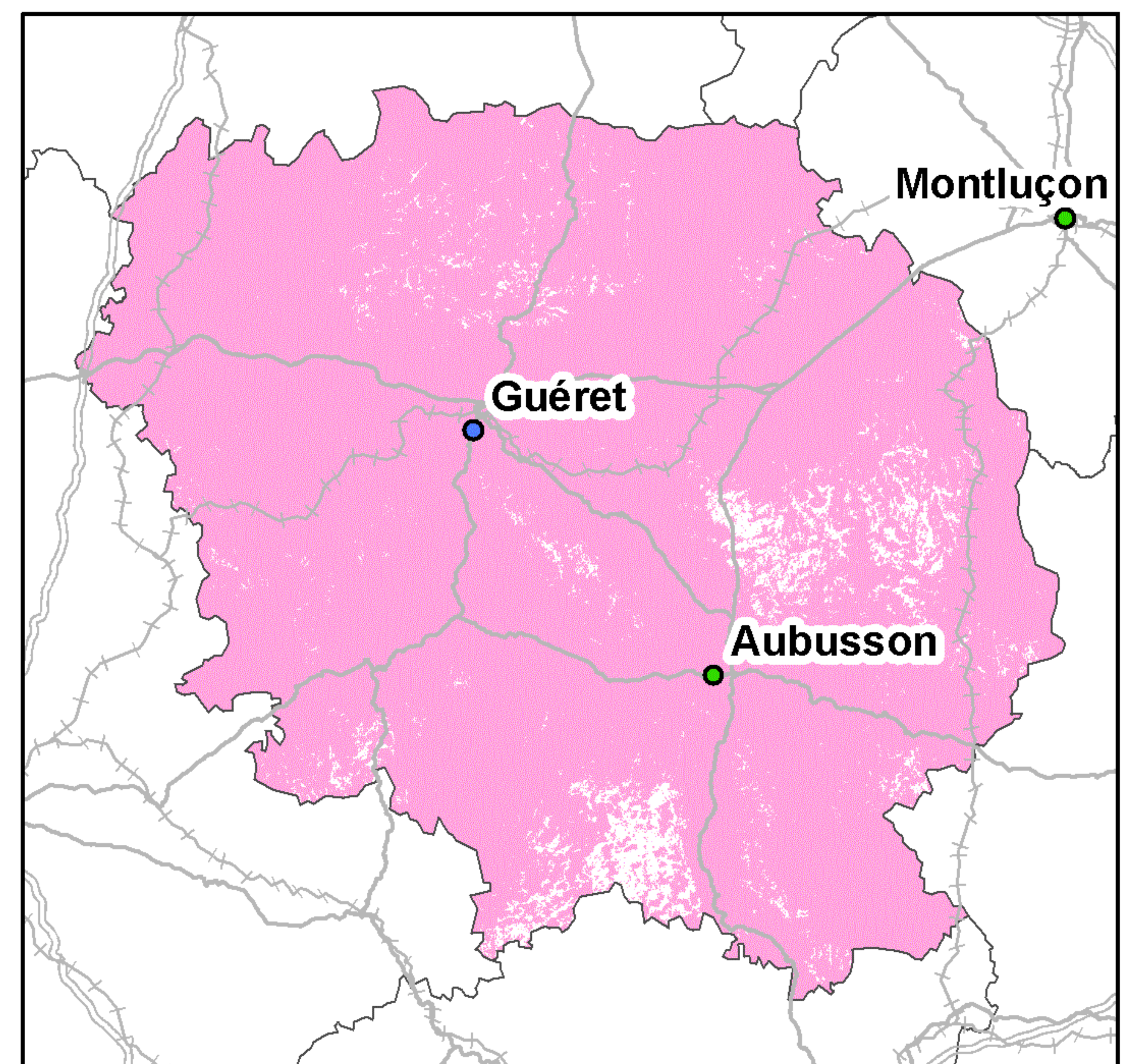
Taux de couverture surfacique : 90,69%  
Taux de couverture en population : 97,11%

### Bouygues Telecom



Taux de couverture surfacique : 91,07%  
Taux de couverture en population : 96,98%

### Free Mobile



Taux de couverture surfacique : 95,92%  
Taux de couverture en population : 96,98%

Kilomètres  
0 4 8 16 24

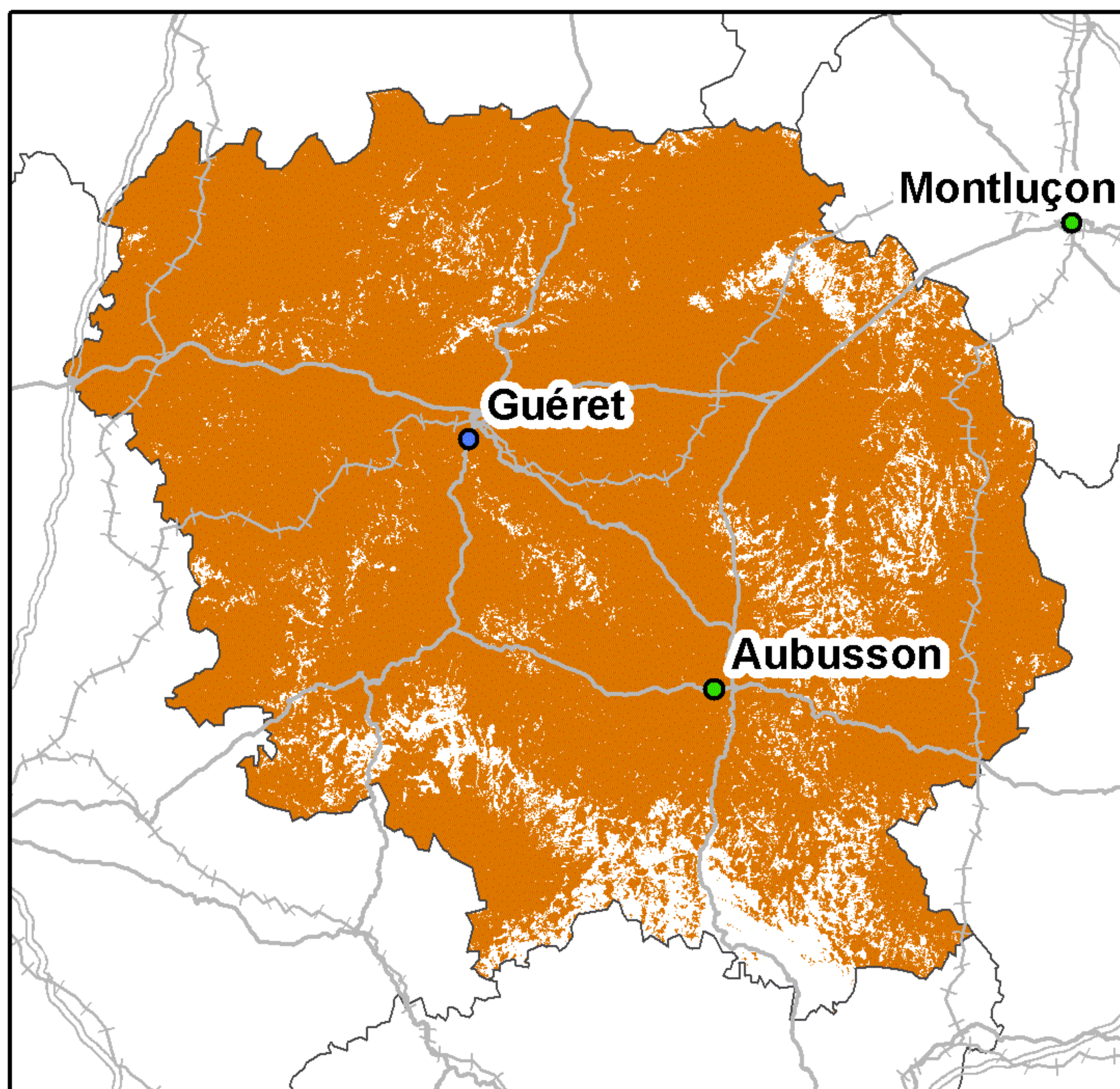
● Préfecture      — Autoroutes      ++++ Voies ferrées  
● Sous-Préfecture      — Routes

La légende de ces cartes figure en page 1



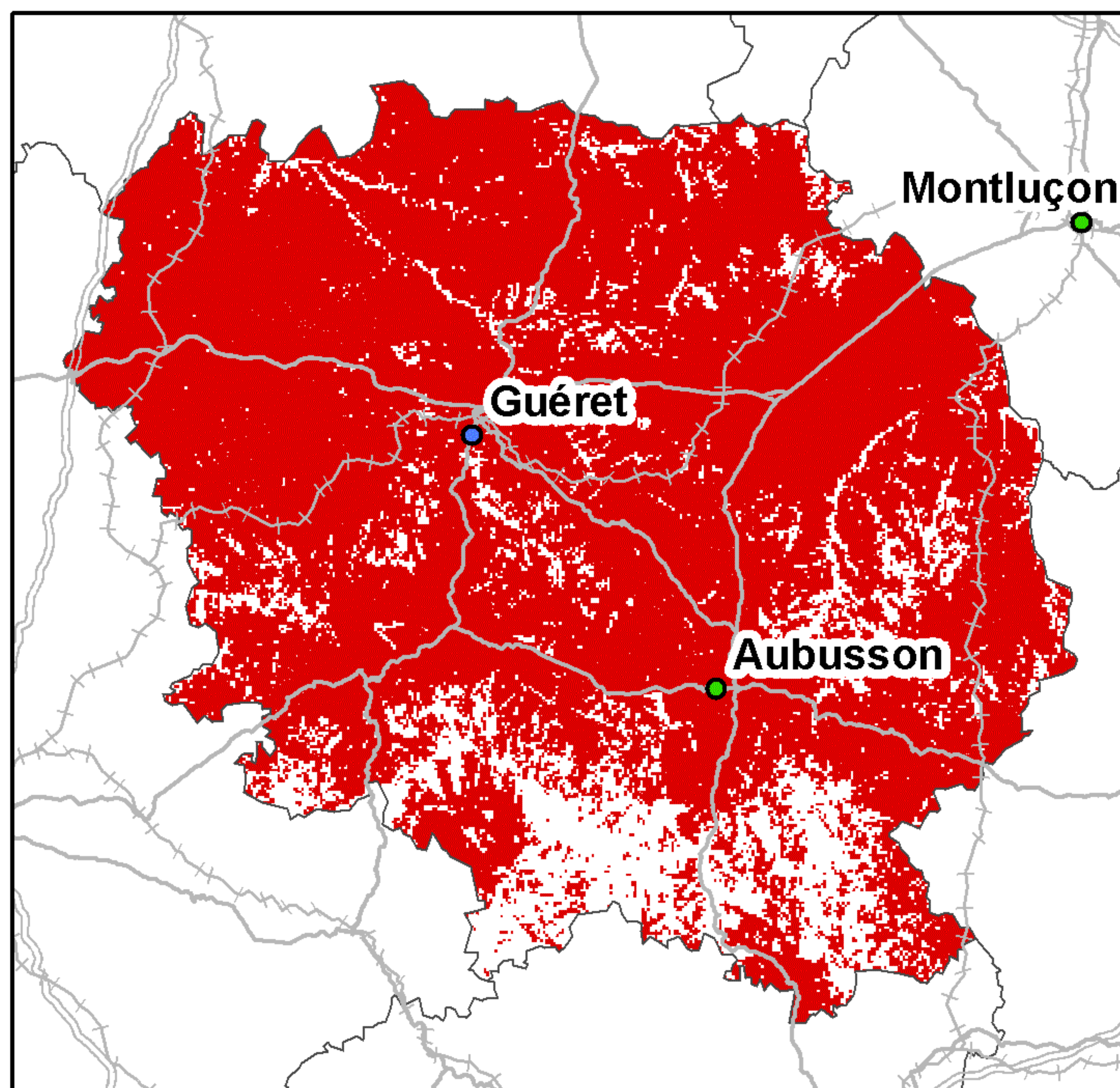
## Couverture 3G du département de la Creuse (23)

### Orange France



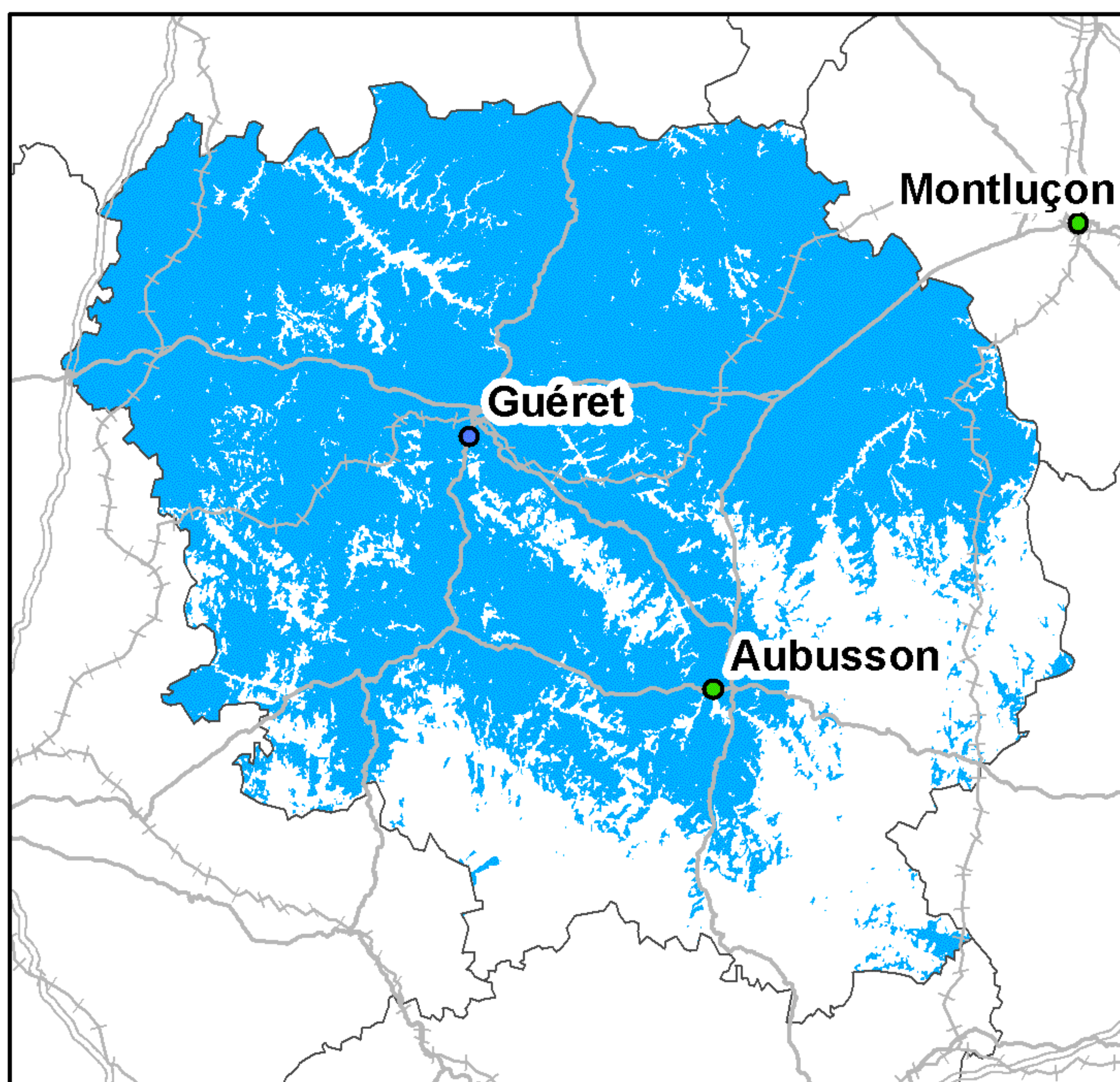
Taux de couverture surfacique : 88,86%  
Taux de couverture en population : 96,07%

### SFR



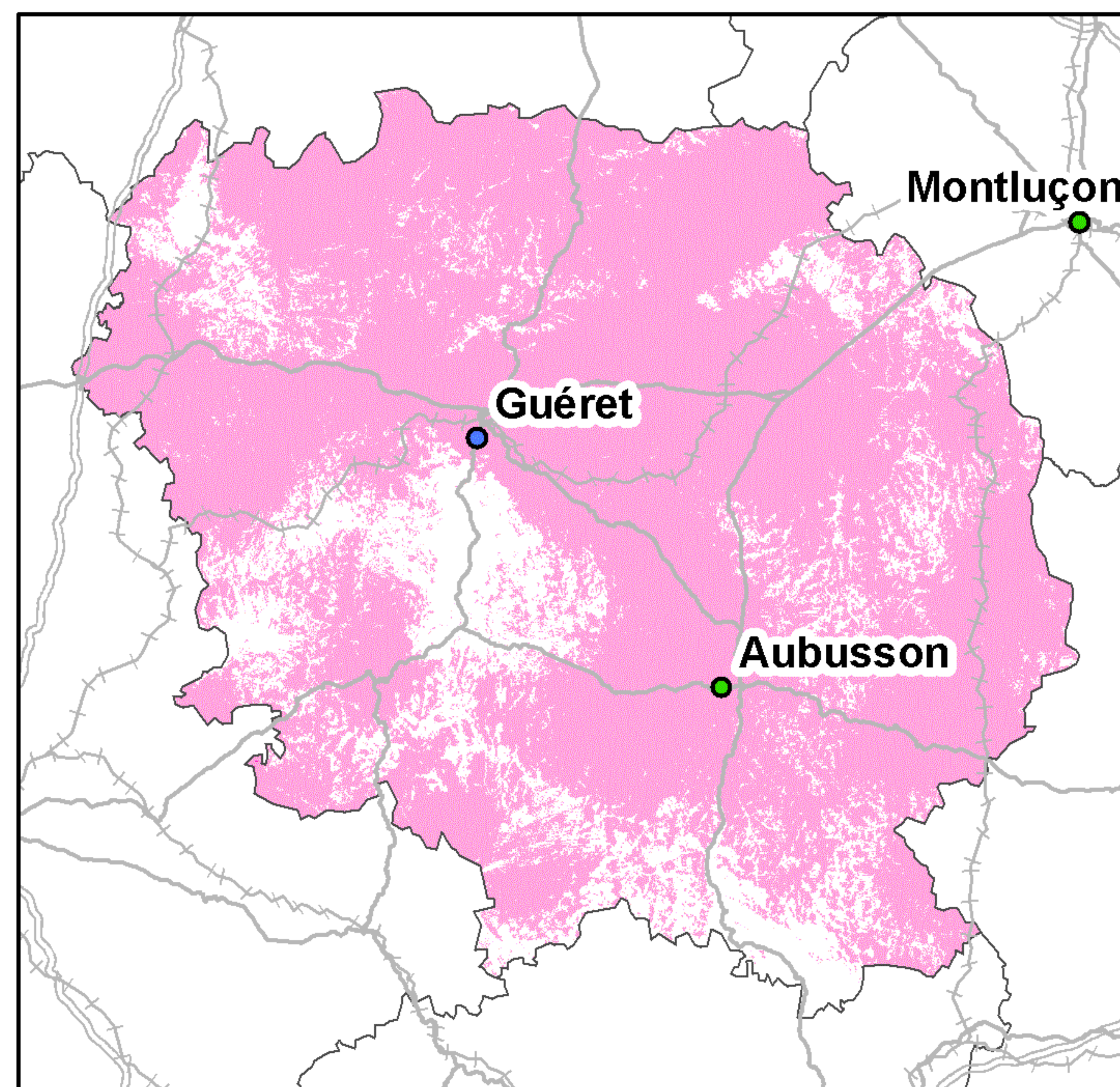
Taux de couverture surfacique : 83,53%  
Taux de couverture en population : 94,57%

### Bouygues Telecom



Taux de couverture surfacique : 69,18%  
Taux de couverture en population : 85,36%

### Free Mobile



Taux de couverture surfacique : 79,76%  
Taux de couverture surfacique en propre : 0%  
Taux de couverture en population : 88,76%  
Taux de couverture en population en propre : 0%

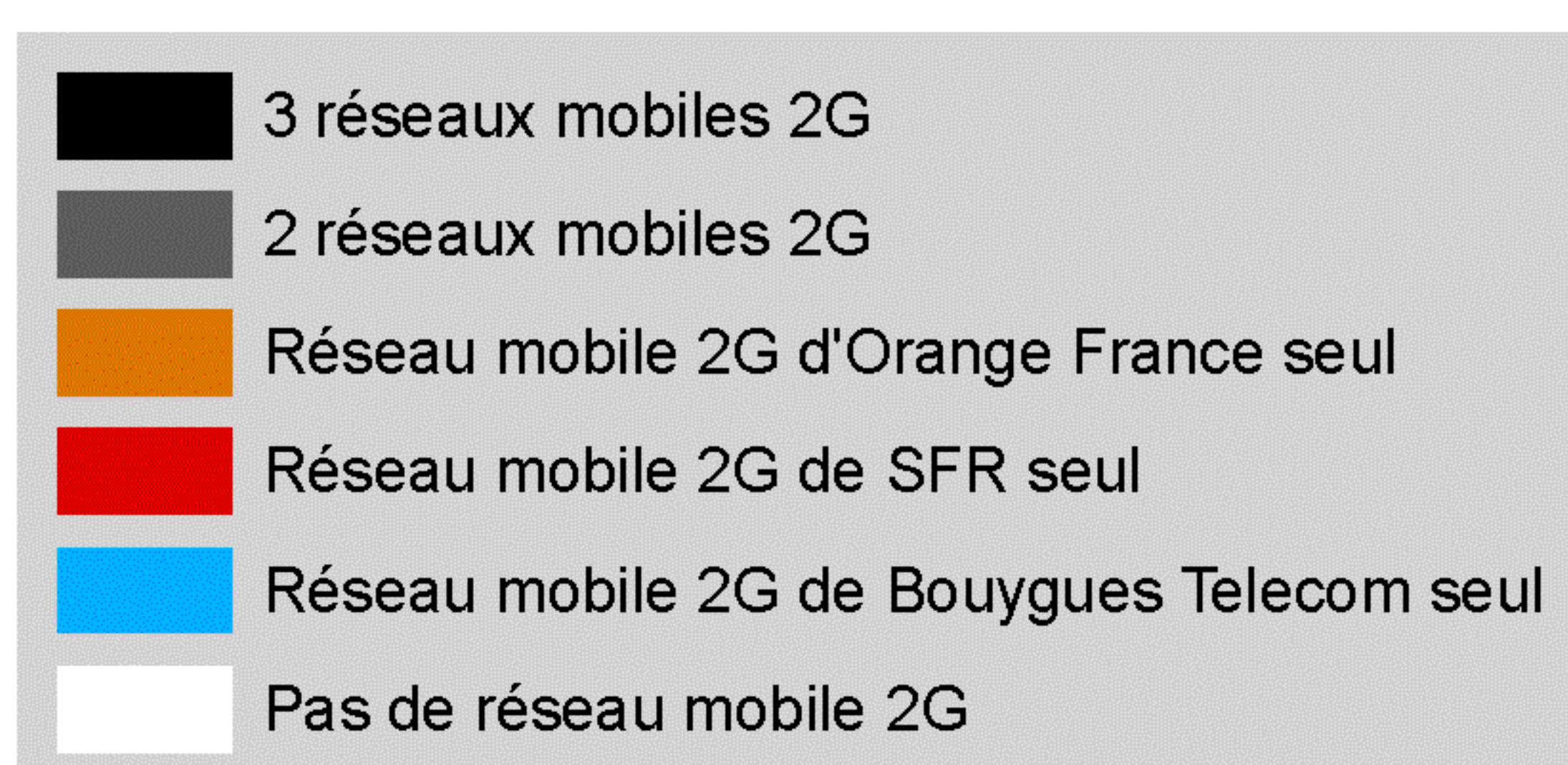
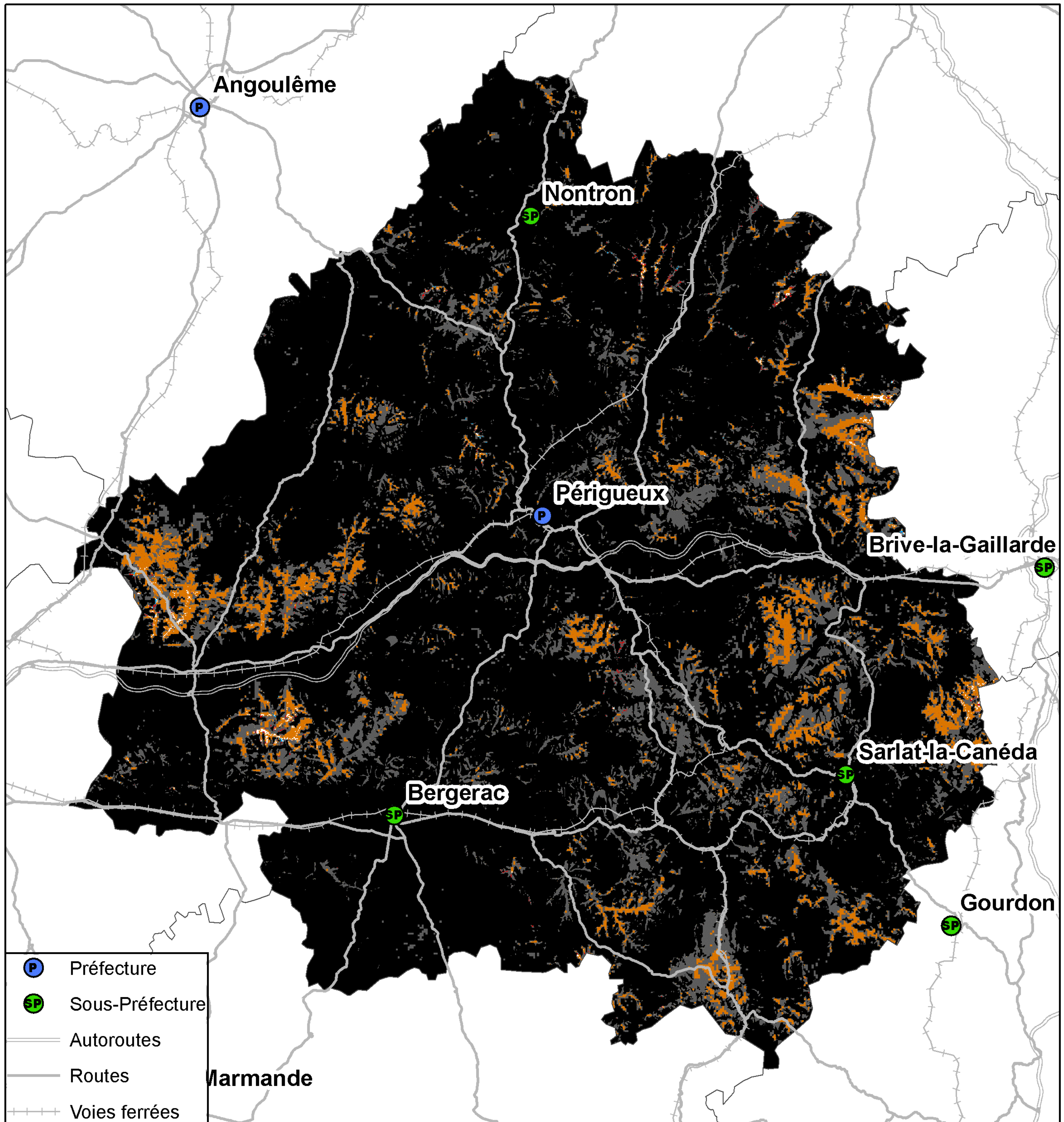
Kilomètres  
0 4 8 16 24

● Préfecture      — Autoroutes      ++++ Voies ferrées  
● Sous-Préfecture      — Routes

*La légende de ces cartes figure en page 1*



## Couverture 2G du département de la Dordogne (24)

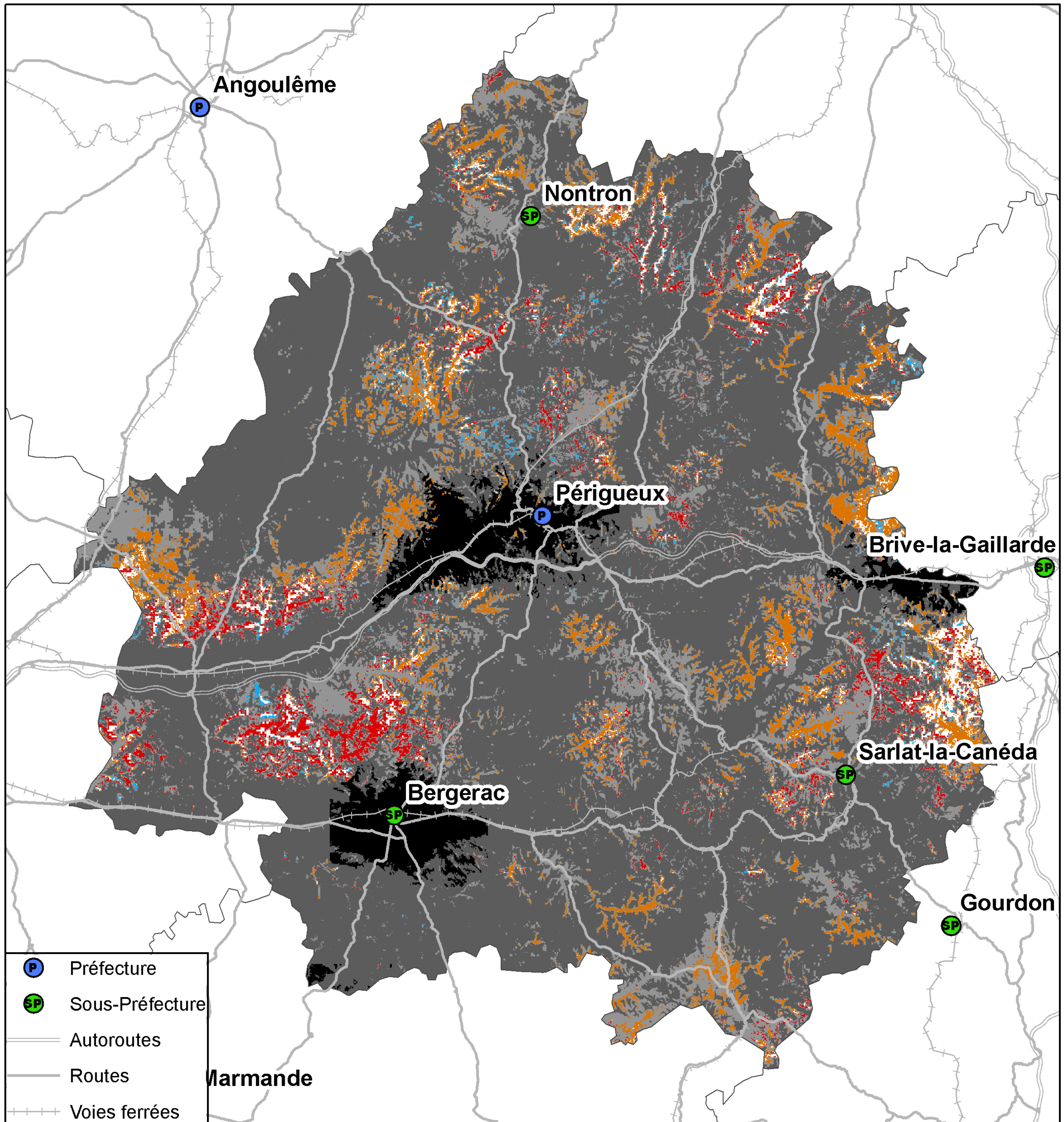


Kilomètres  
0 5 10 20 30

Taux de population du département sans réseau 2G : 0,02%  
Taux de surface du département sans réseau 2G : 0,1%



## Couverture 3G du département de la Dordogne (24)



- P Préfecture
- SP Sous-Préfecture
- Autoroutes
- Routes
- - - Voies ferrées

- 4 réseaux mobiles 3G
- 3 réseaux mobiles 3G
- 2 réseaux mobiles 3G
- Réseau mobile 3G d'Orange France seul
- Réseau mobile 3G de SFR seul
- Réseau mobile 3G de Bouygues Telecom seul
- Pas de réseau mobile 3G

Kilomètres

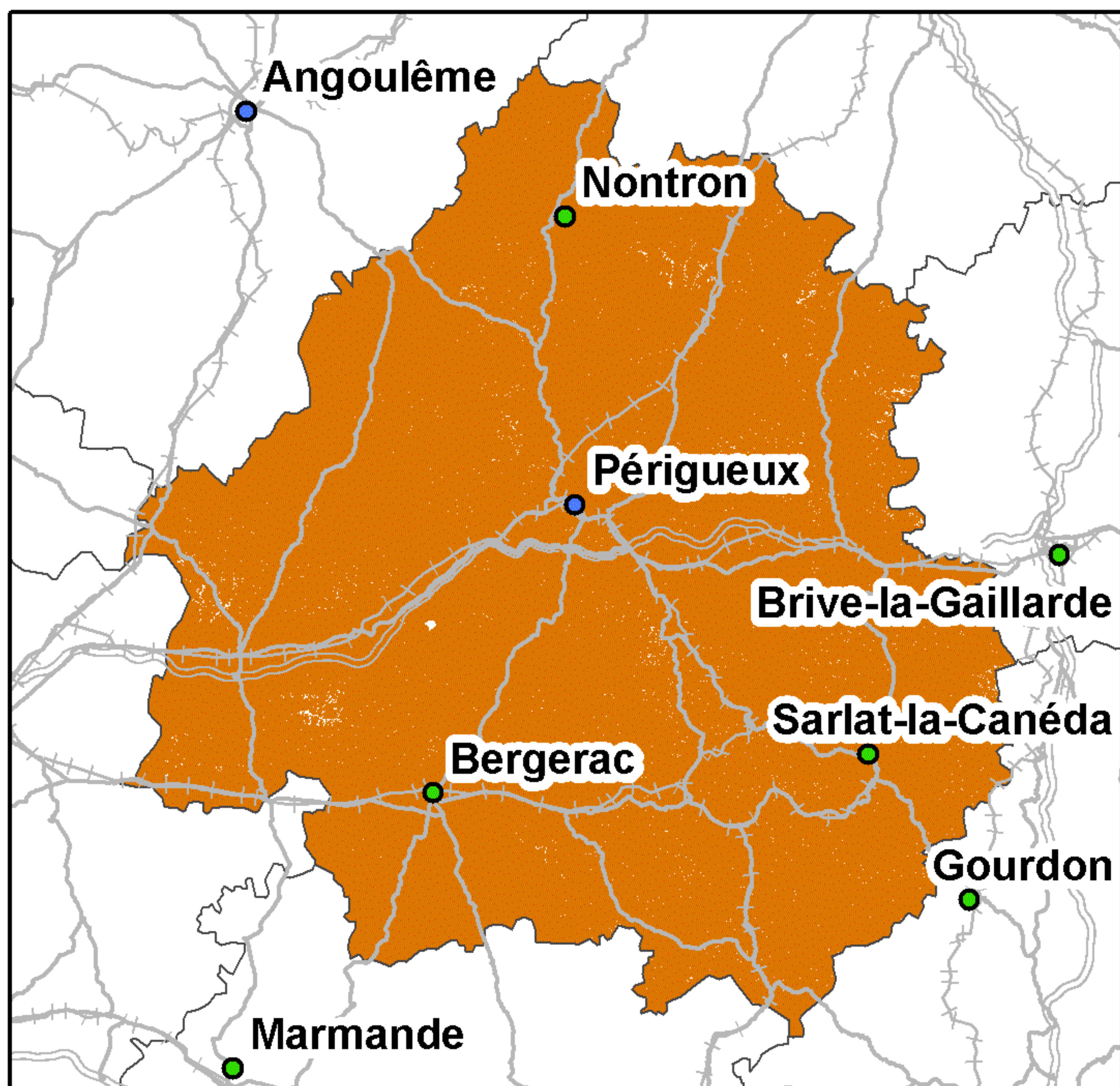
0 5 10 20 30

Taux de population du département sans réseau 3G : 0,28%  
Taux de surface du département sans réseau 3G : 1,92%



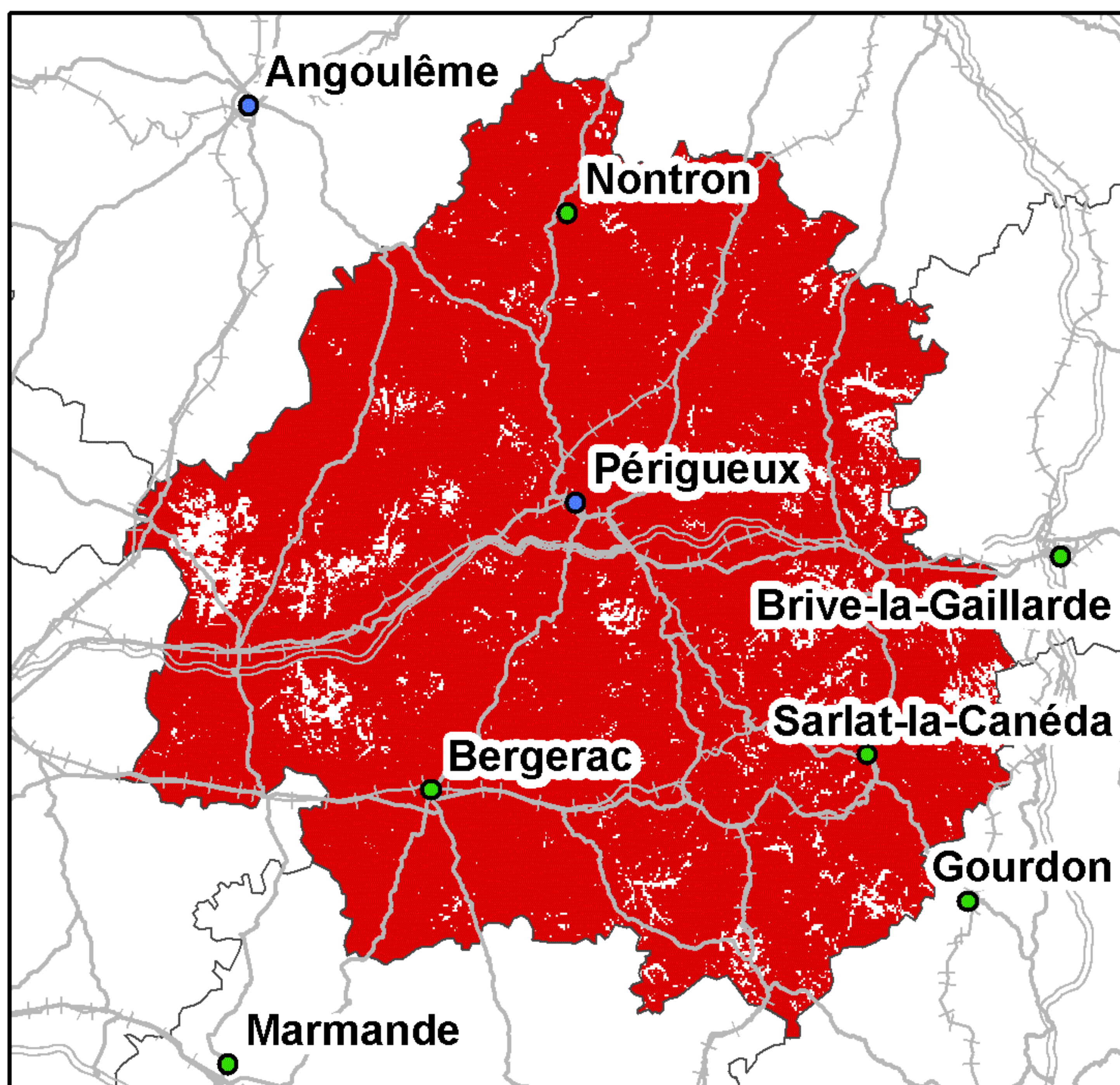
## Couverture 2G du département de la Dordogne (24)

### Orange France



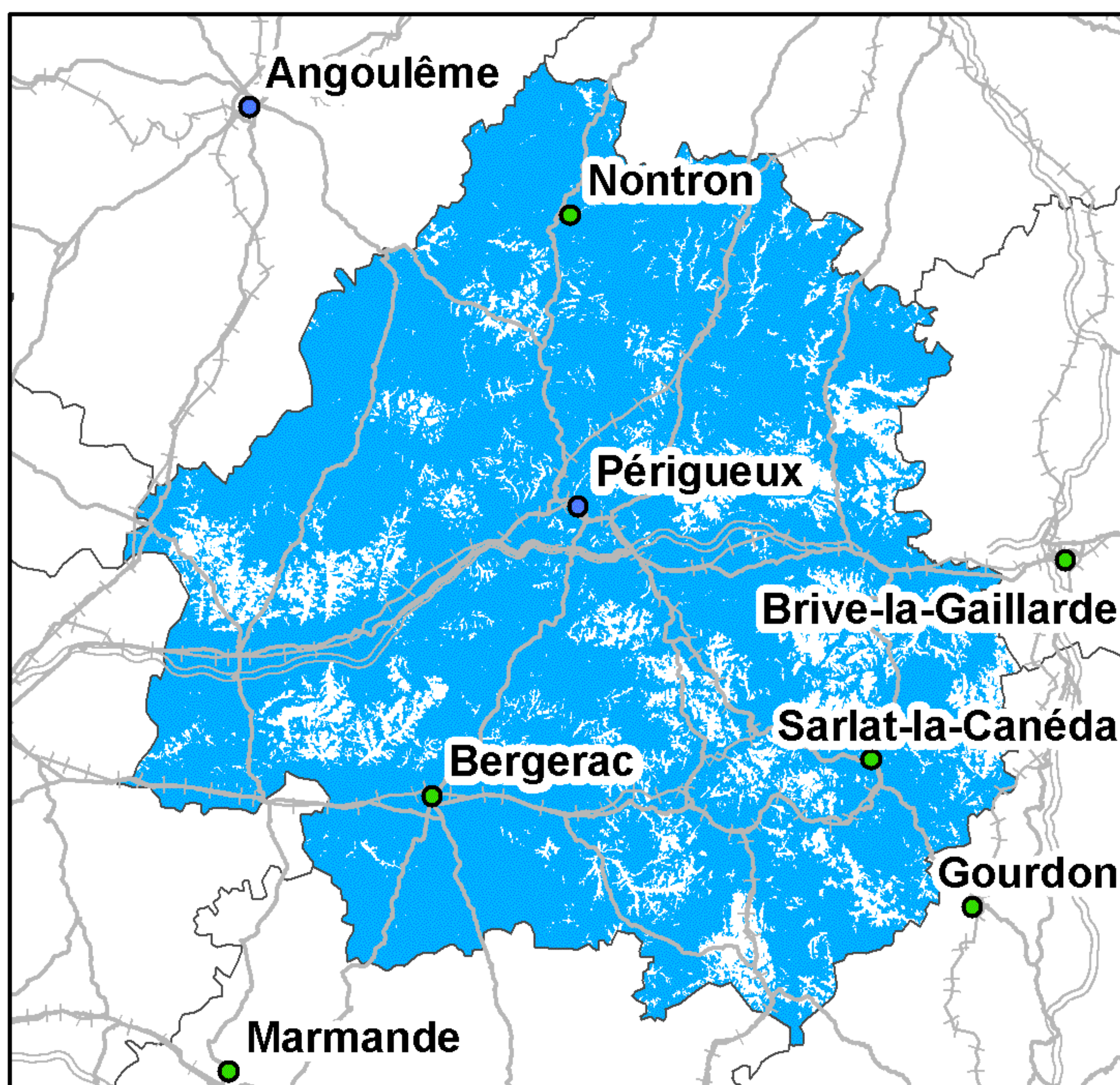
Taux de couverture surfacique : 99,78%  
Taux de couverture en population : 99,97%

### SFR



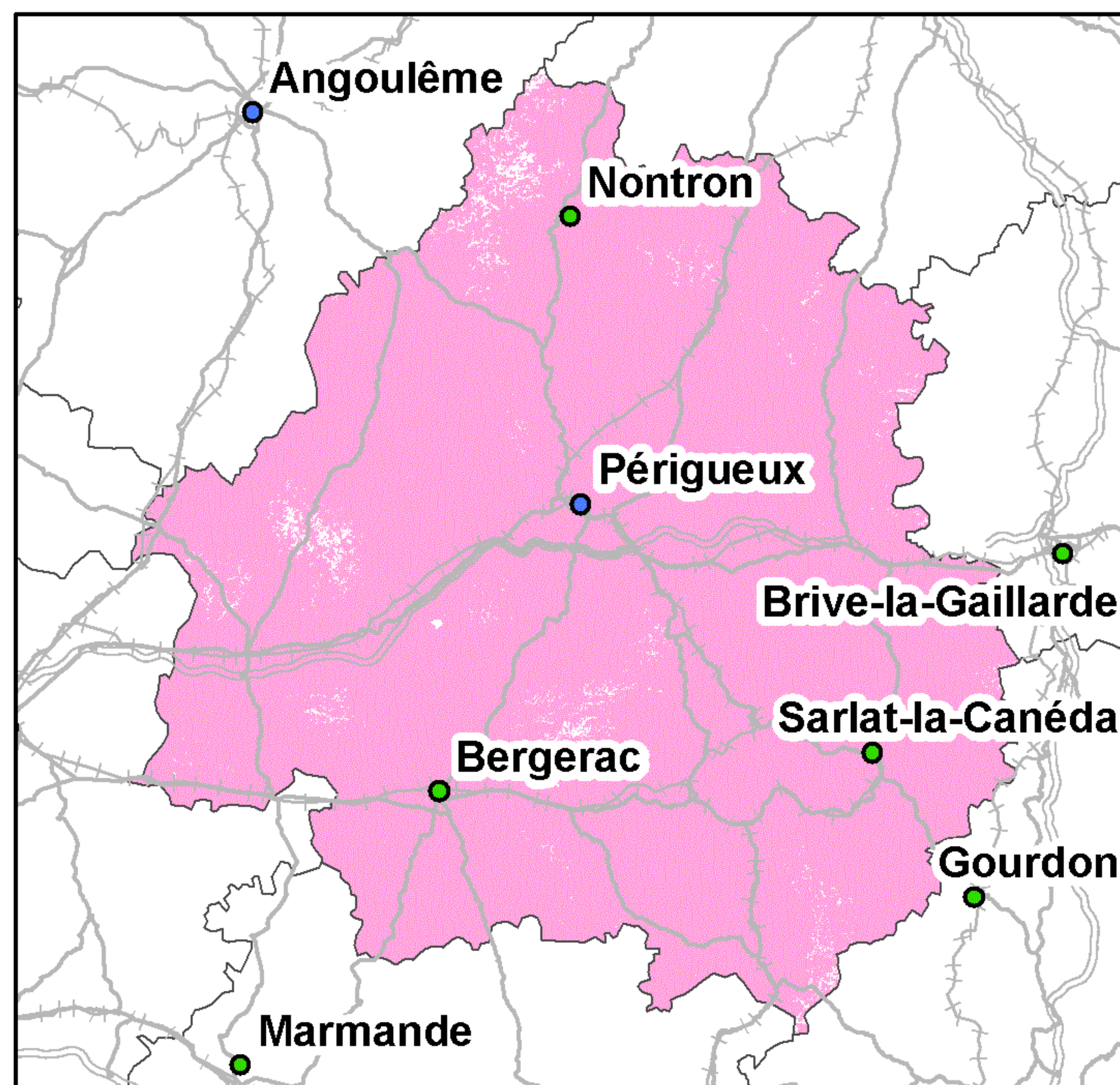
Taux de couverture surfacique : 94,05%  
Taux de couverture en population : 99,02%

### Bouygues Telecom



Taux de couverture surfacique : 85,8%  
Taux de couverture en population : 96,36%

### Free Mobile



Taux de couverture surfacique : 98,82%  
Taux de couverture en population : 99,8%

Kilomètres  
0 5 10 20 30

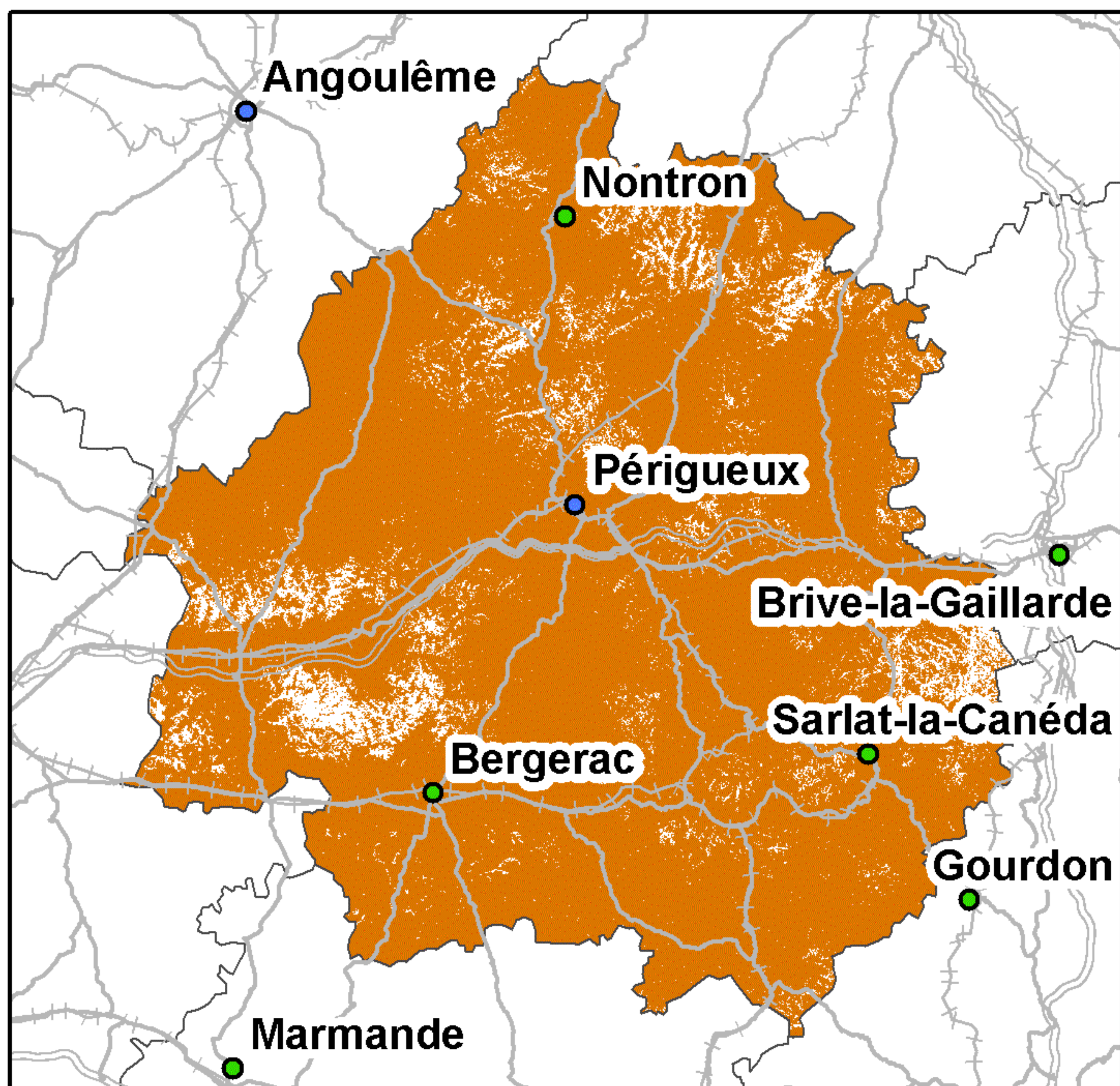
● Préfecture      — Autoroutes      +++ Voies ferrées  
● Sous-Préfecture      — Routes

La légende de ces cartes figure en page 1



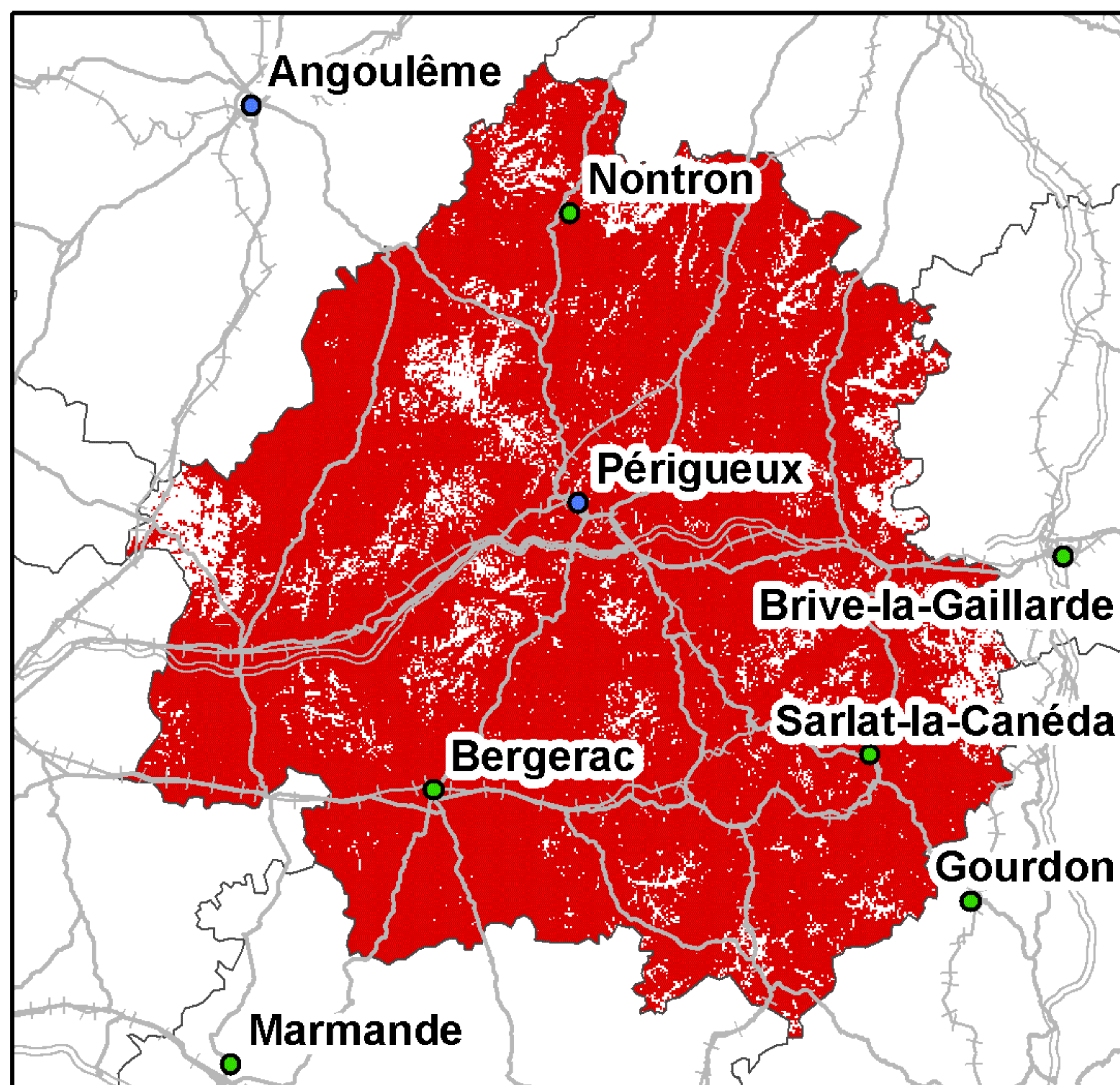
## Couverture 3G du département de la Dordogne (24)

### Orange France



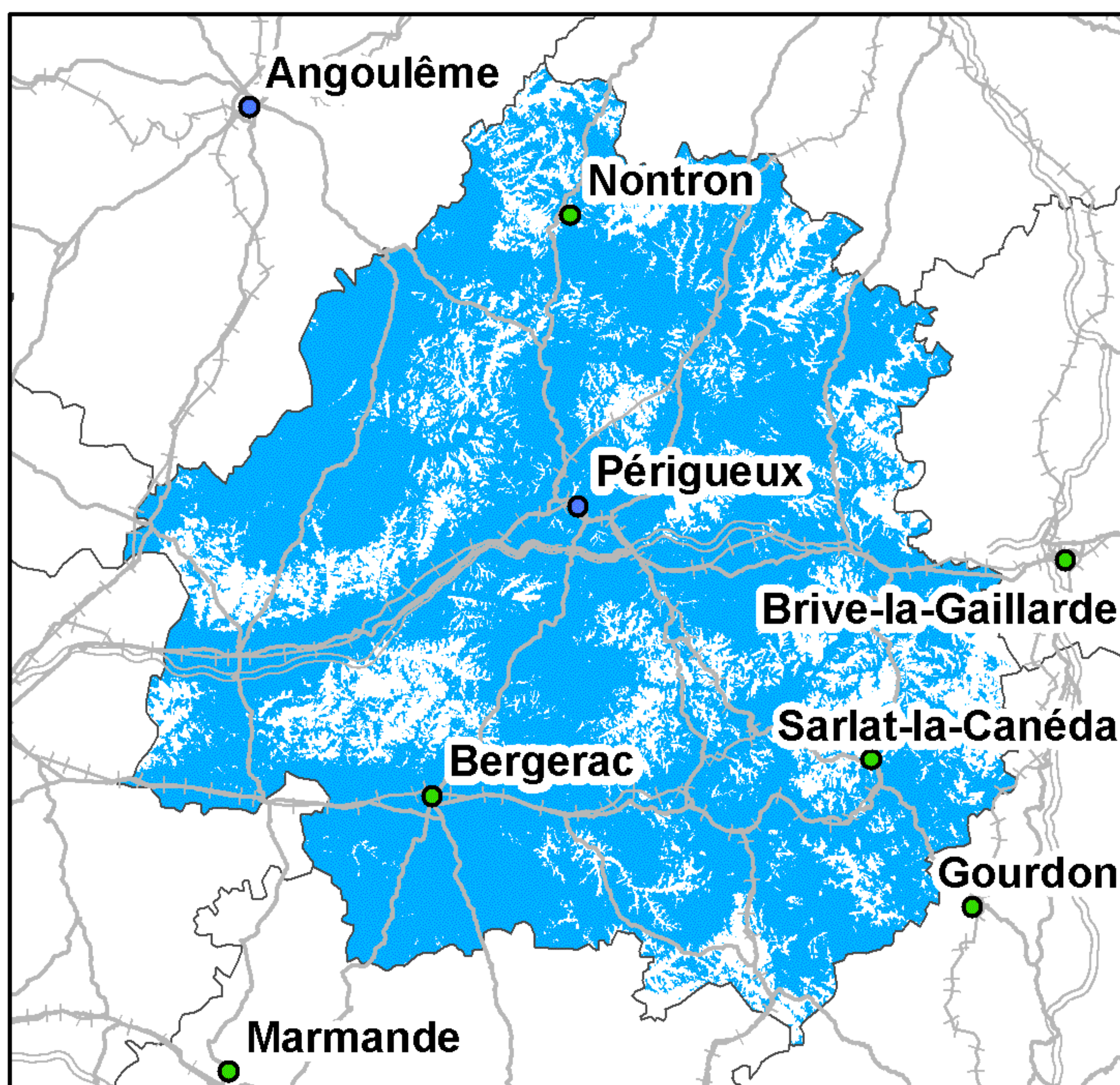
Taux de couverture surfacique : 93,11%  
Taux de couverture en population : 98,4%

### SFR



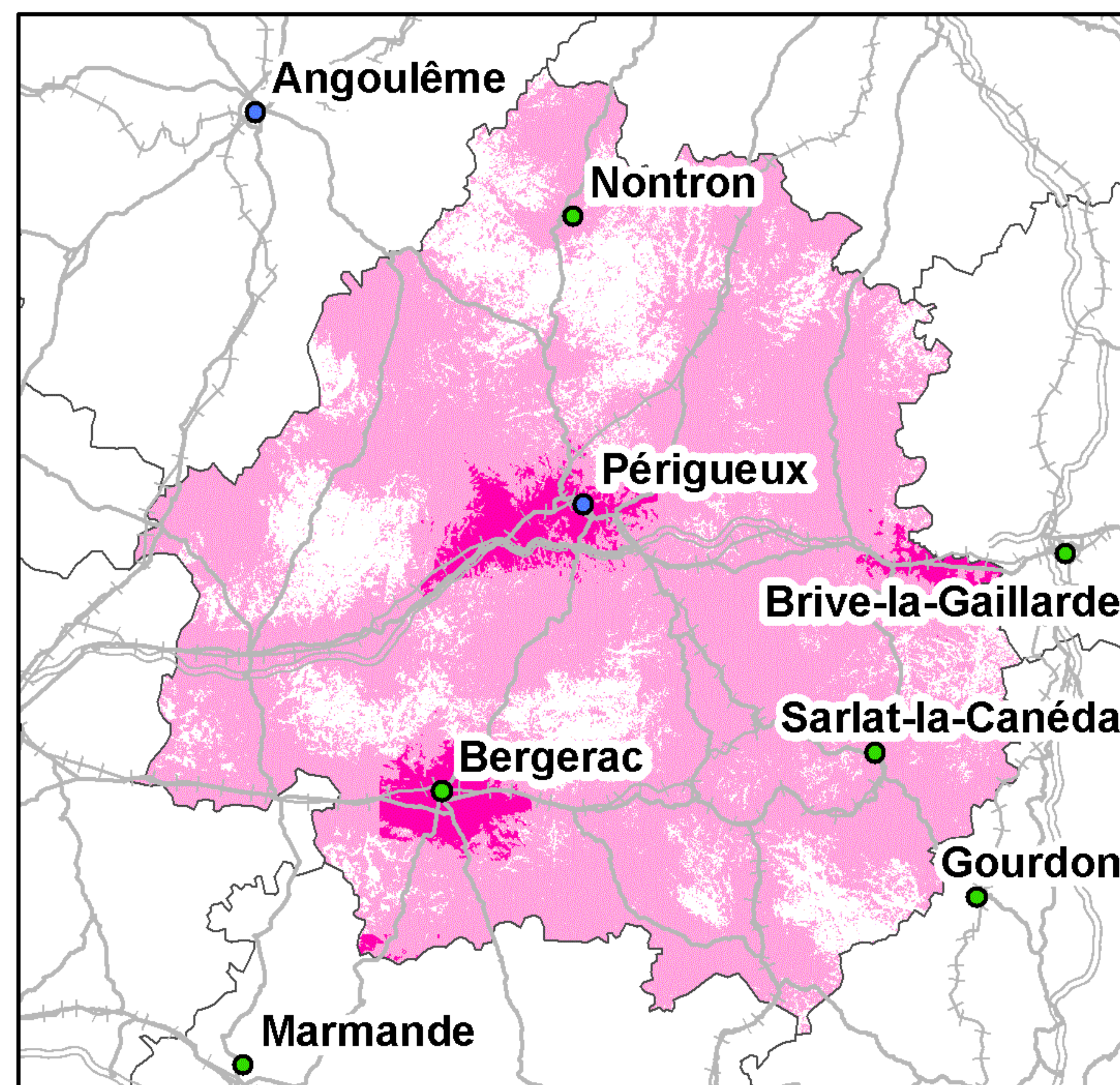
Taux de couverture surfacique : 88,99%  
Taux de couverture en population : 97,04%

### Bouygues Telecom



Taux de couverture surfacique : 78,1%  
Taux de couverture en population : 92,45%

### Free Mobile



Taux de couverture surfacique : 81,48%  
Taux de couverture surfacique en propre : 4,93%  
Taux de couverture en population : 94,08%  
Taux de couverture en population en propre : 29,72%

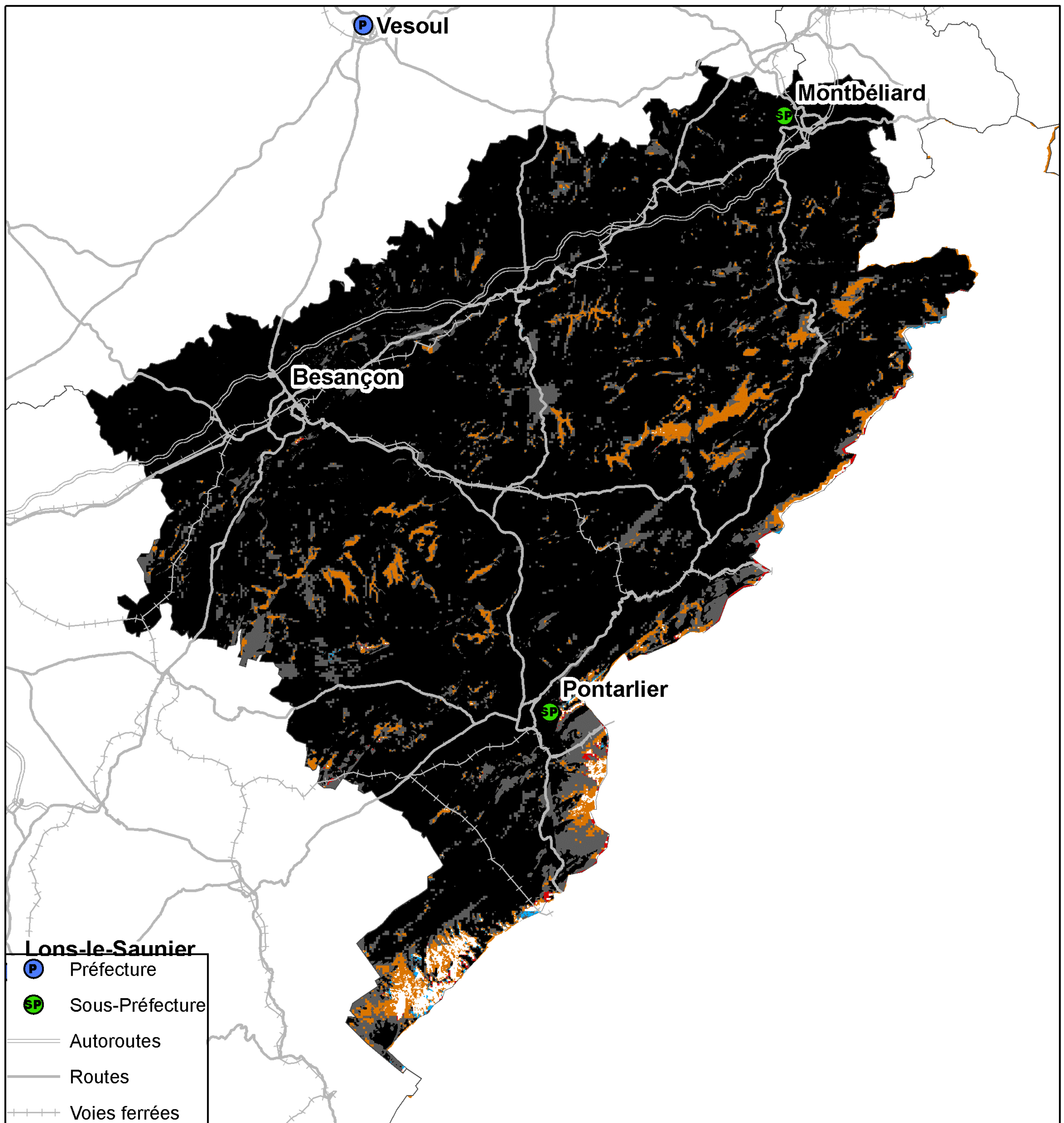
Kilomètres  
0 5 10 20 30

● Préfecture      — Autoroutes      ++++ Voies ferrées  
● Sous-Préfecture      — Routes

La légende de ces cartes figure en page 1



## Couverture 2G du département du Doubs (25)



- Lons-le-Saunier**
- P Préfecture
  - SP Sous-Préfecture
  - Autoroutes
  - Routes
  - +++ Voies ferrées



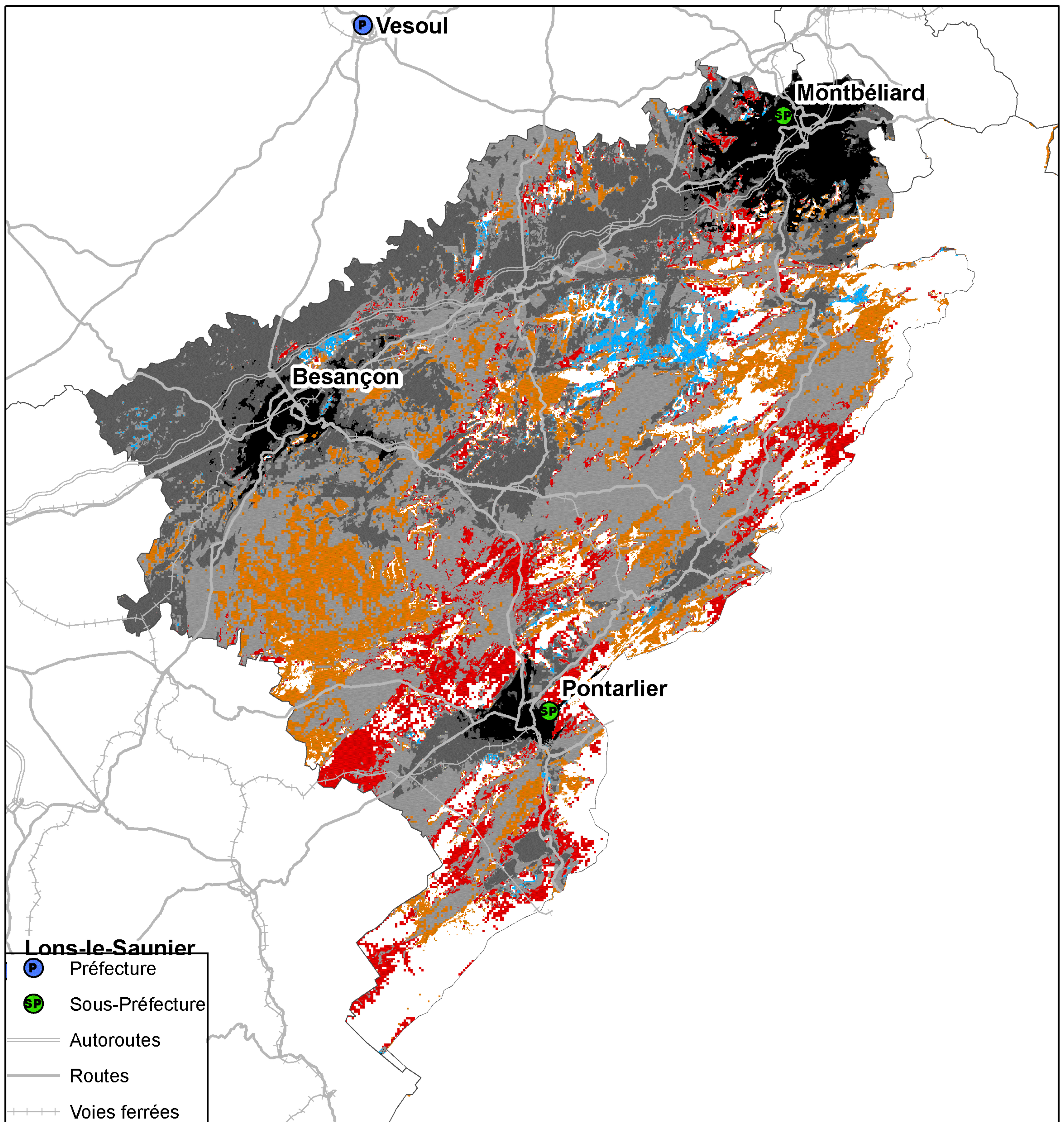
Kilomètres

0 4,5 9 18 27

Taux de population du département sans réseau 2G : 0,02%  
Taux de surface du département sans réseau 2G : 0,8%



## Couverture 3G du département du Doubs (25)



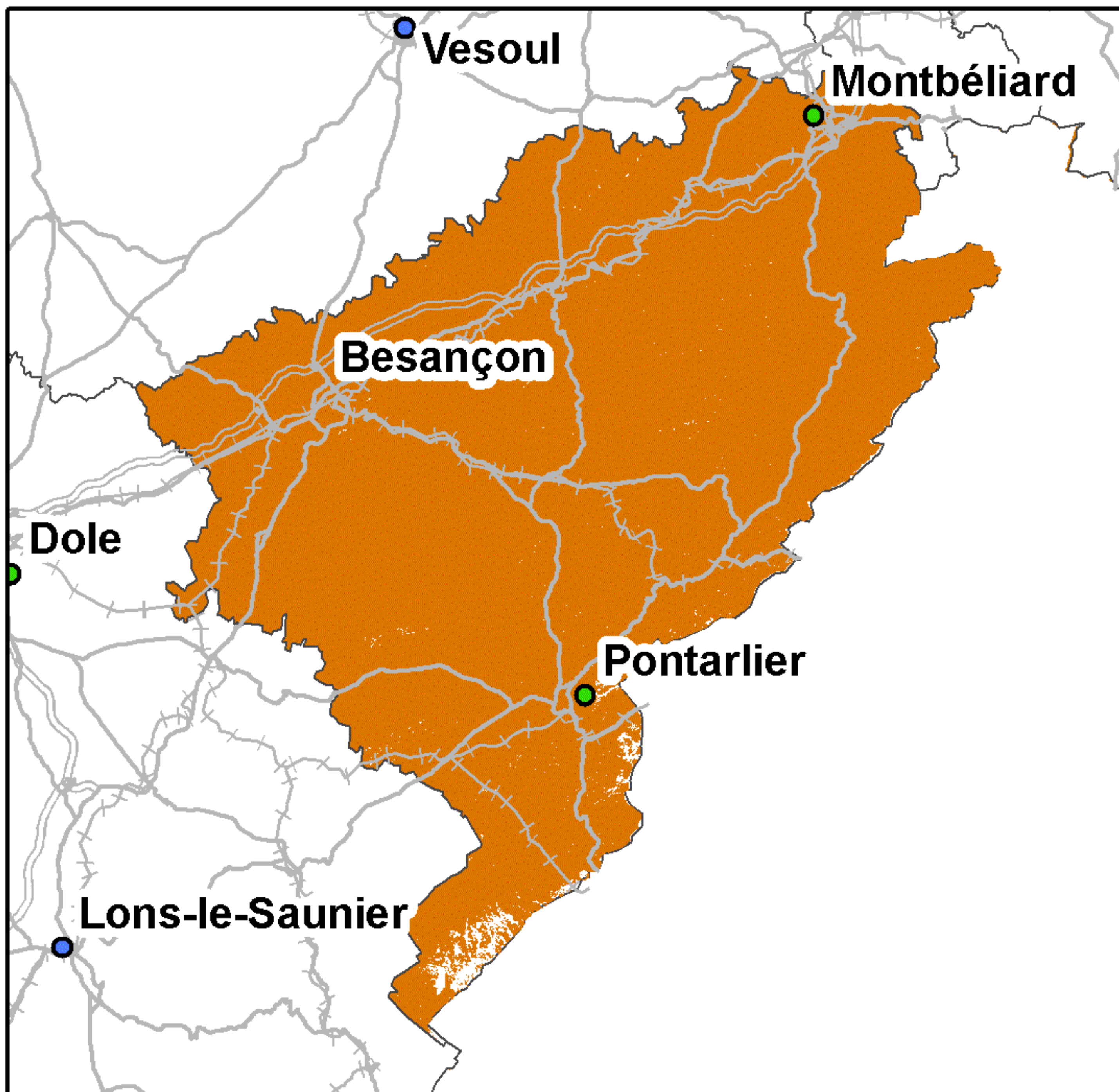
Kilomètres  
0 4,5 9 18 27

Taux de population du département sans réseau 3G : 1,58%  
Taux de surface du département sans réseau 3G : 13,24%



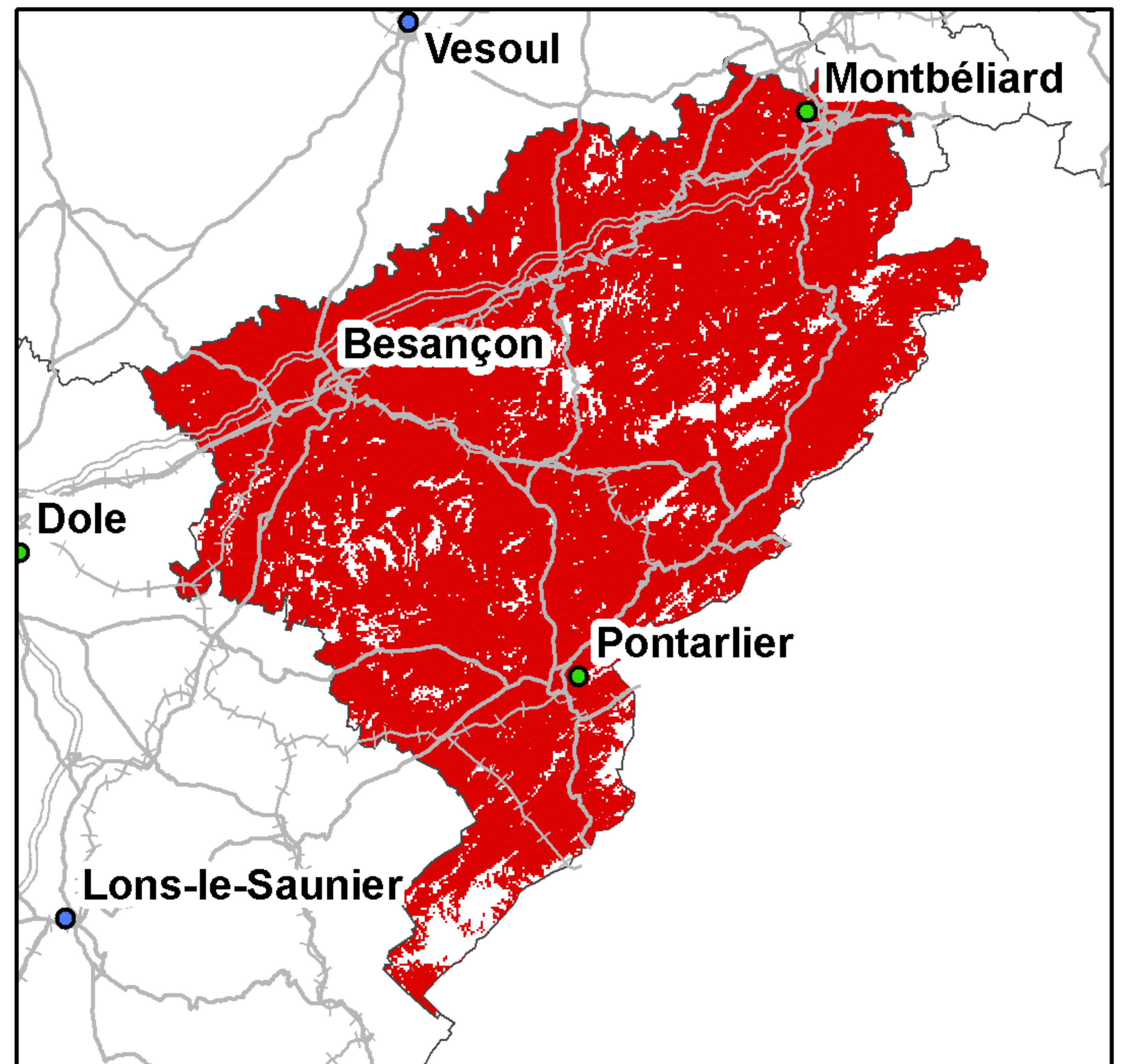
## Couverture 2G du département du Doubs (25)

### Orange France



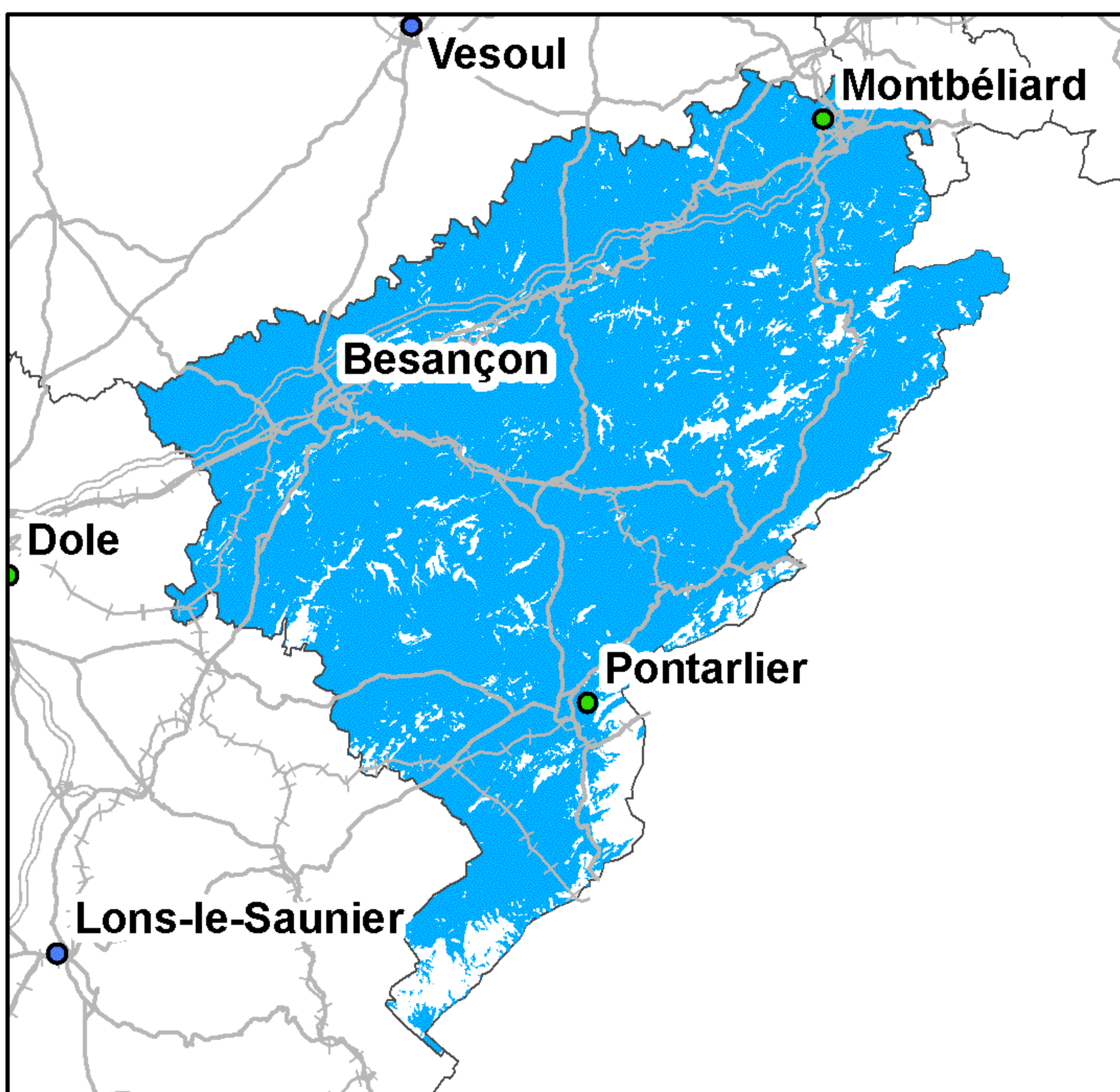
Taux de couverture surfacique : 98,85%  
Taux de couverture en population : 99,95%

### SFR



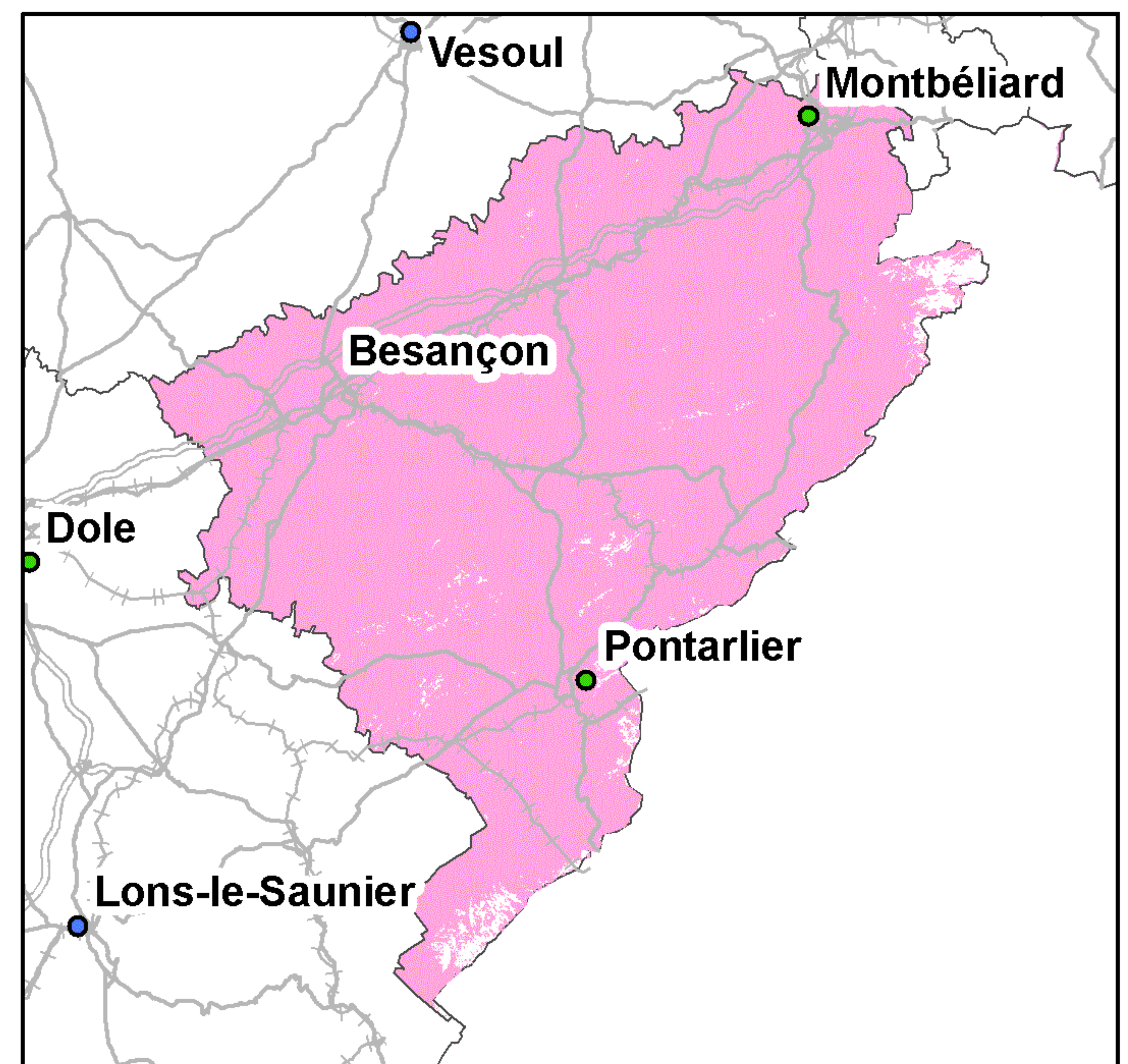
Taux de couverture surfacique : 91,29%  
Taux de couverture en population : 98,86%

### Bouygues Telecom



Taux de couverture surfacique : 85,8%  
Taux de couverture en population : 96,36%

### Free Mobile



Taux de couverture surfacique : 97,8%  
Taux de couverture en population : 99,8%

Kilomètres  
0 5 10 20 30

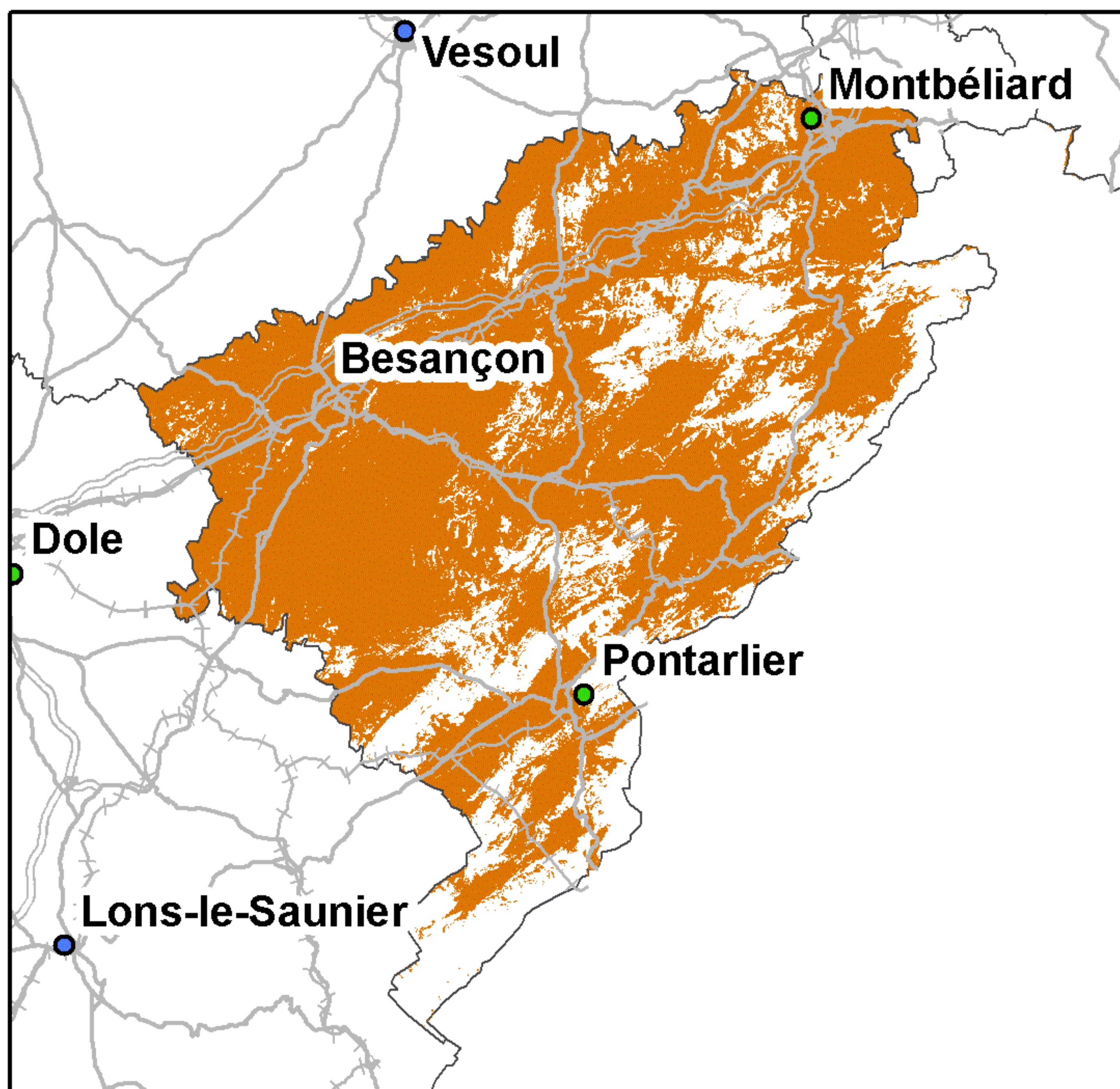
● Préfecture      — Autoroutes      ++++ Voies ferrées  
● Sous-Préfecture      — Routes

*La légende de ces cartes figure en page 1*



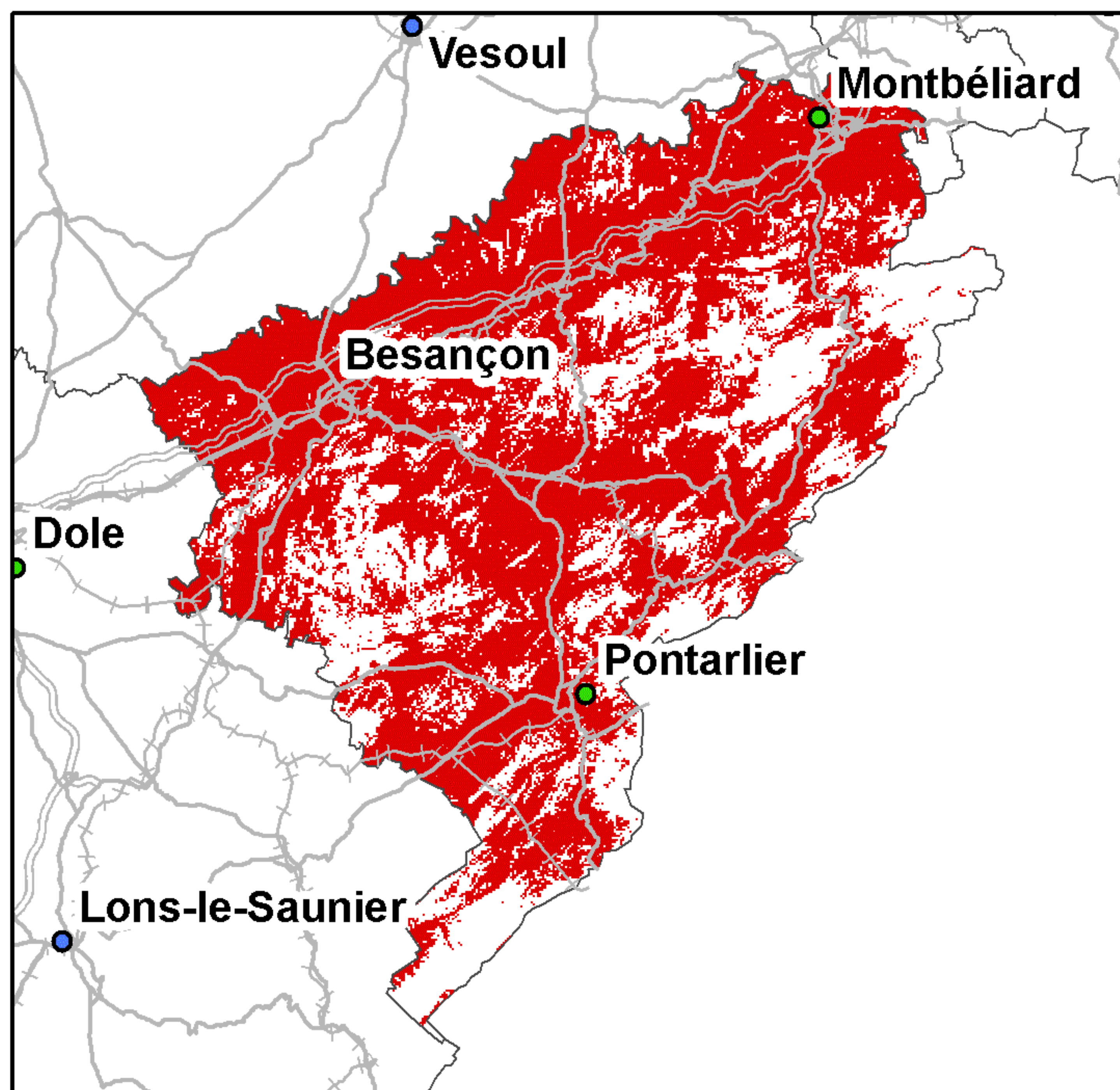
## Couverture 3G du département du Doubs (25)

### Orange France



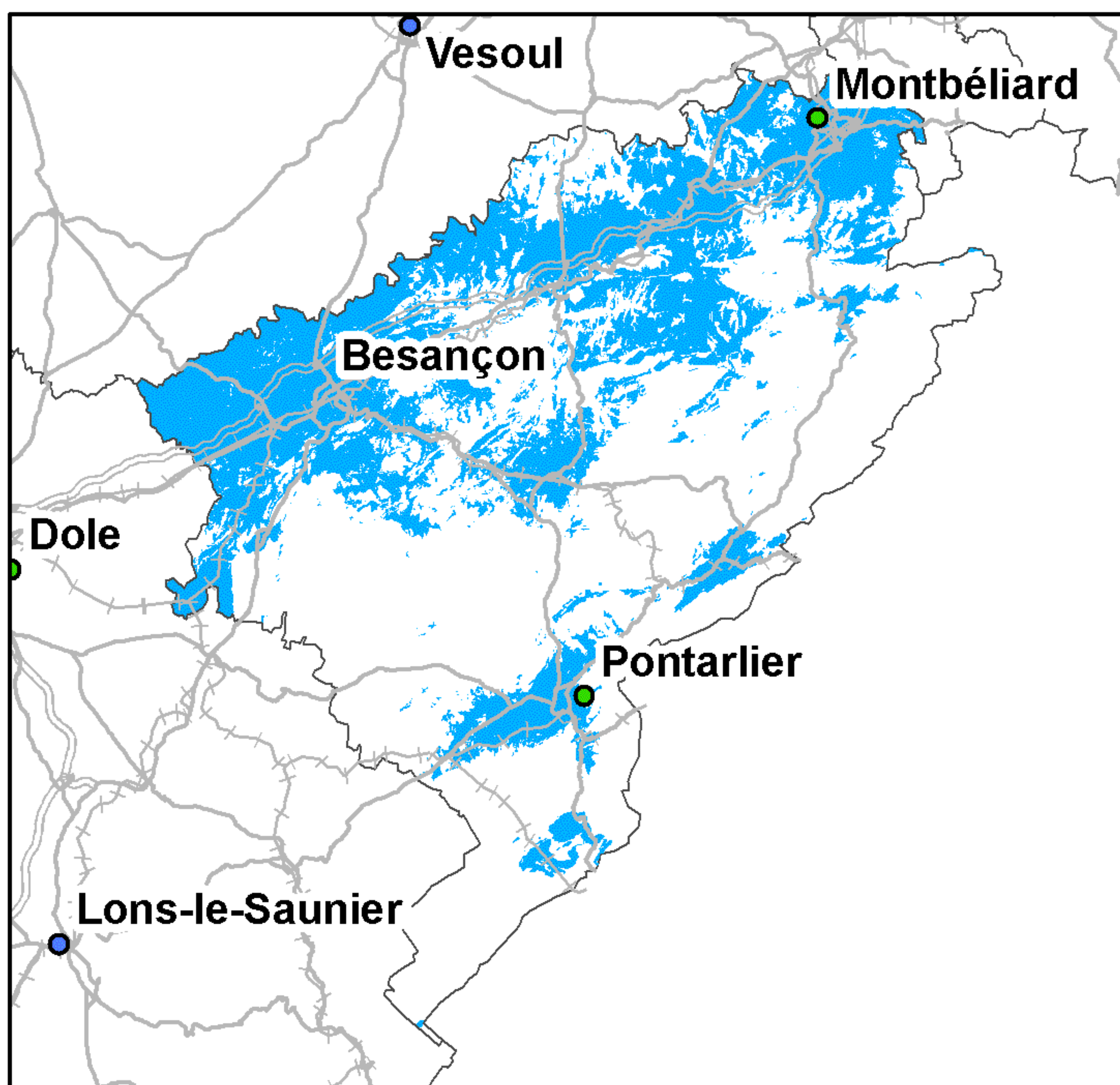
Taux de couverture surfacique : 74,36%  
Taux de couverture en population : 95,23%

### SFR



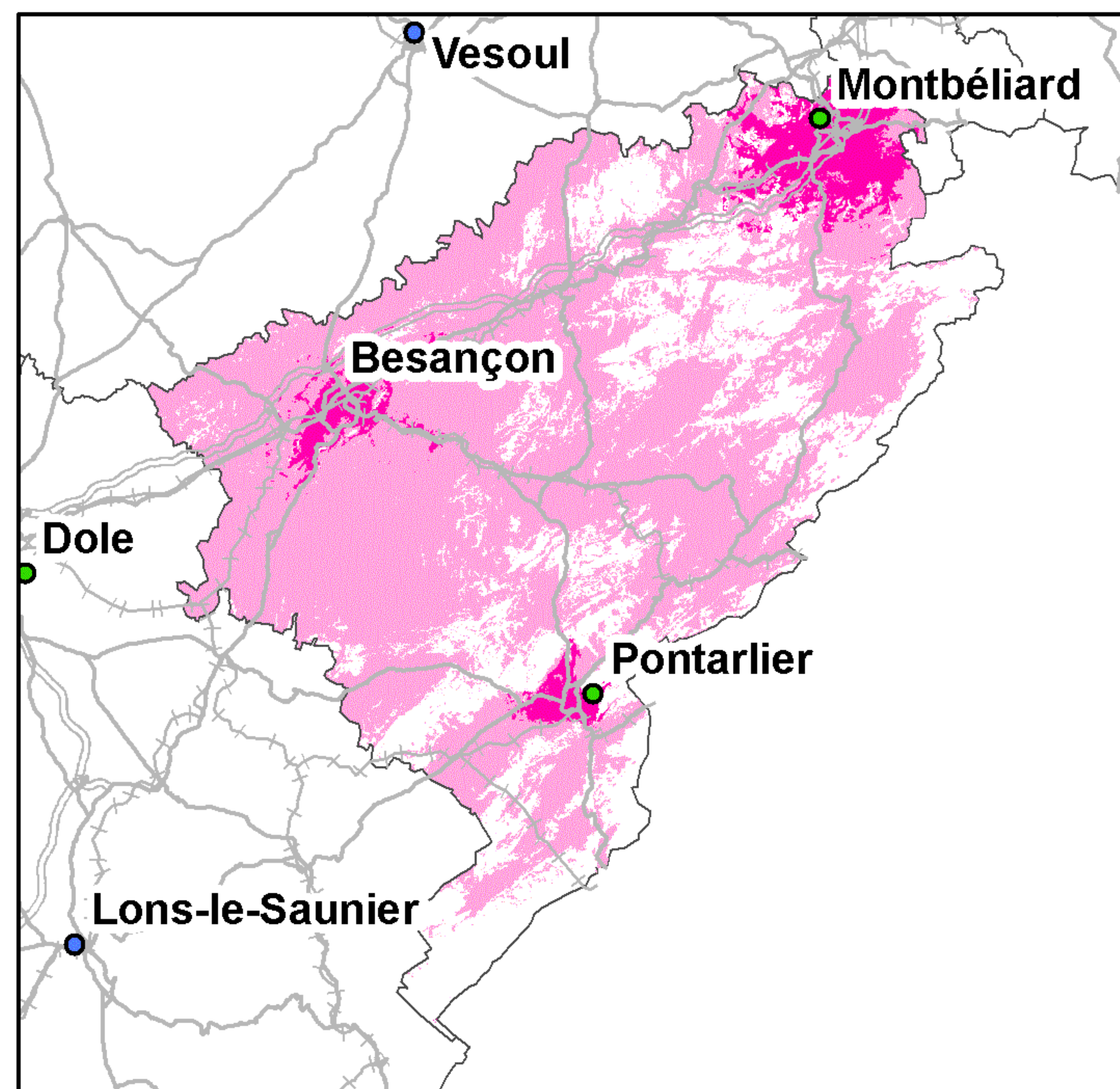
Taux de couverture surfacique : 69,89%  
Taux de couverture en population : 94,48%

### Bouygues Telecom



Taux de couverture surfacique : 36,63%  
Taux de couverture en population : 78,95%

### Free Mobile



Taux de couverture surfacique : 72,82%  
Taux de couverture surfacique en propre : 6,57%  
Taux de couverture en population : 94,72%  
Taux de couverture en population en propre : 49,77%

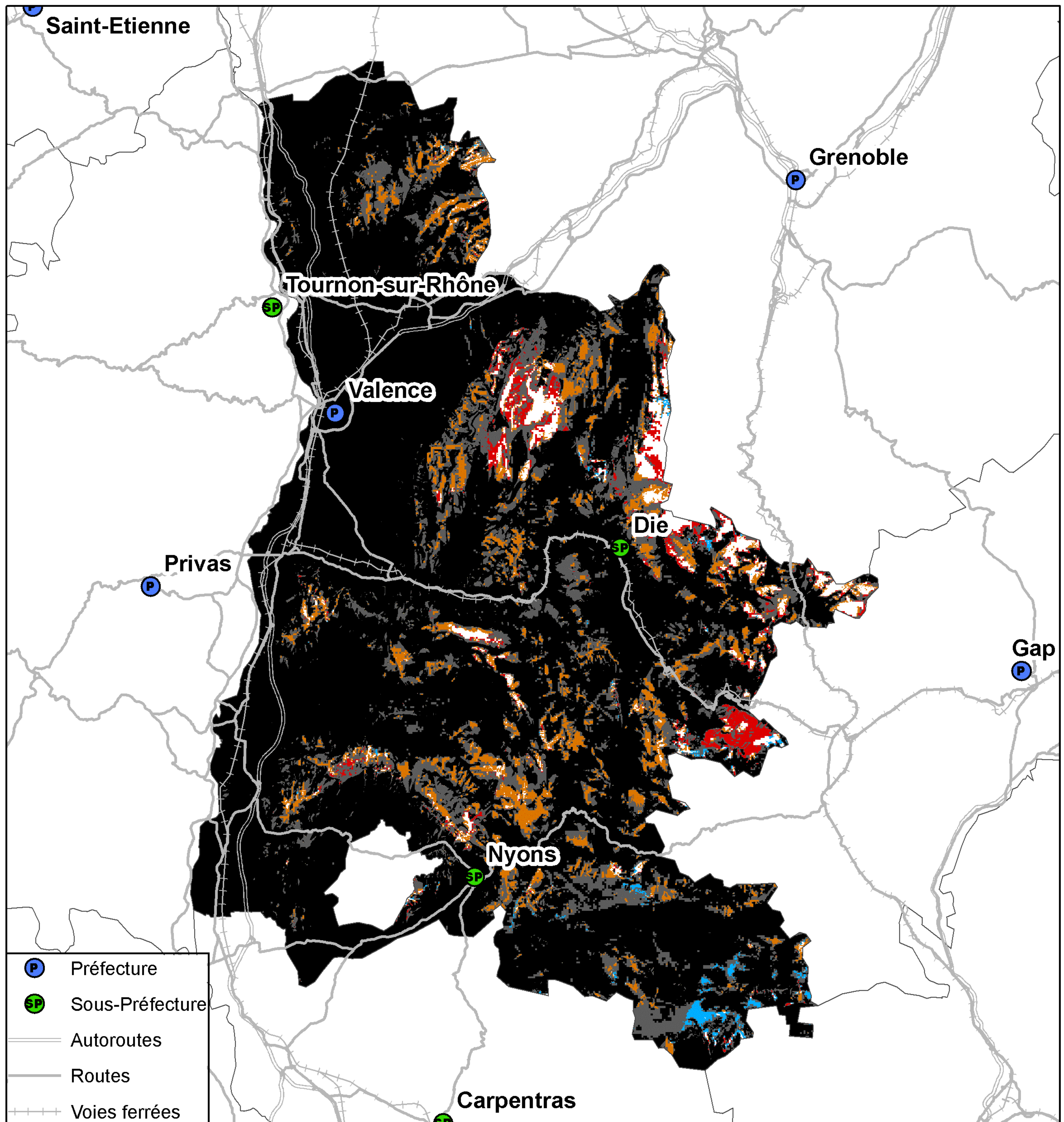
Kilomètres  
0 5 10 20 30

● Préfecture      ——— Autoroutes      + + + + Voies ferrées  
● Sous-Préfecture      ——— Routes

La légende de ces cartes figure en page 1



## Couverture 2G du département de la Drôme (26)

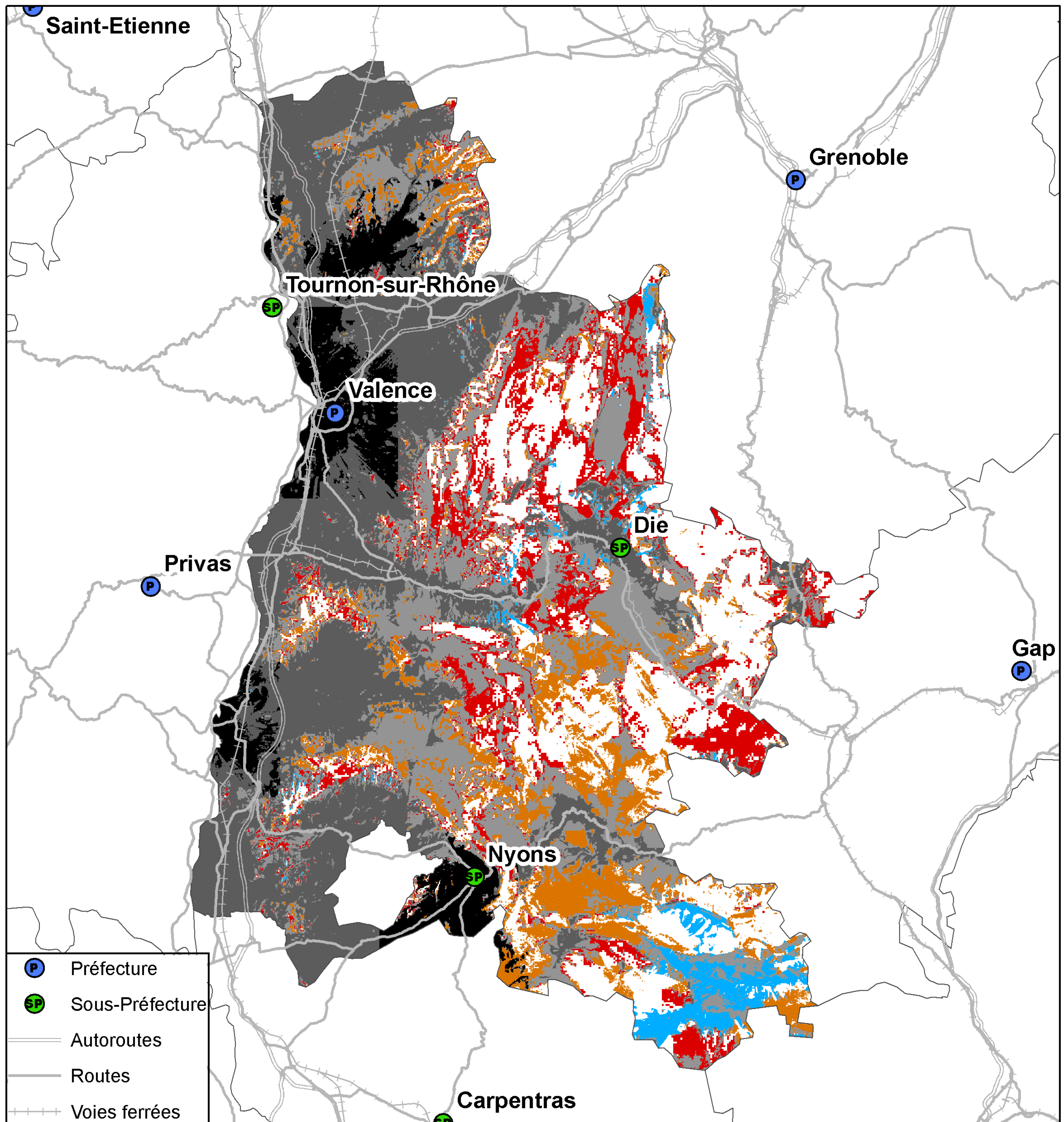


**Kilomètres**  
0 5 10 20 30

Taux de population du département sans réseau 2G : 0,11%  
Taux de surface du département sans réseau 2G : 2,21%



## Couverture 3G du département de la Drôme (26)



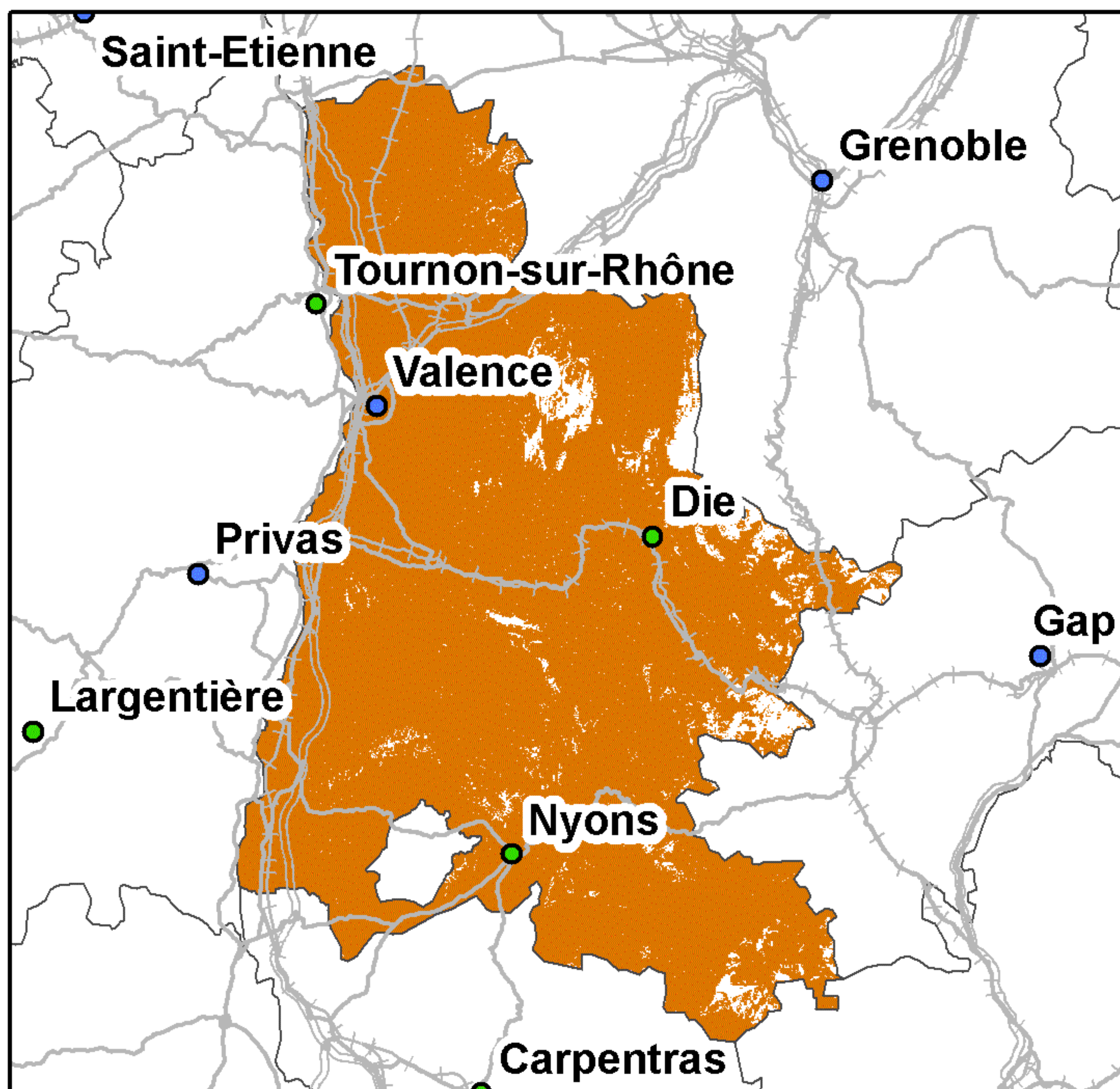
Kilomètres  
0 5 10 20 30

Taux de population du département sans réseau 3G : 1,02%  
Taux de surface du département sans réseau 3G : 18,49%



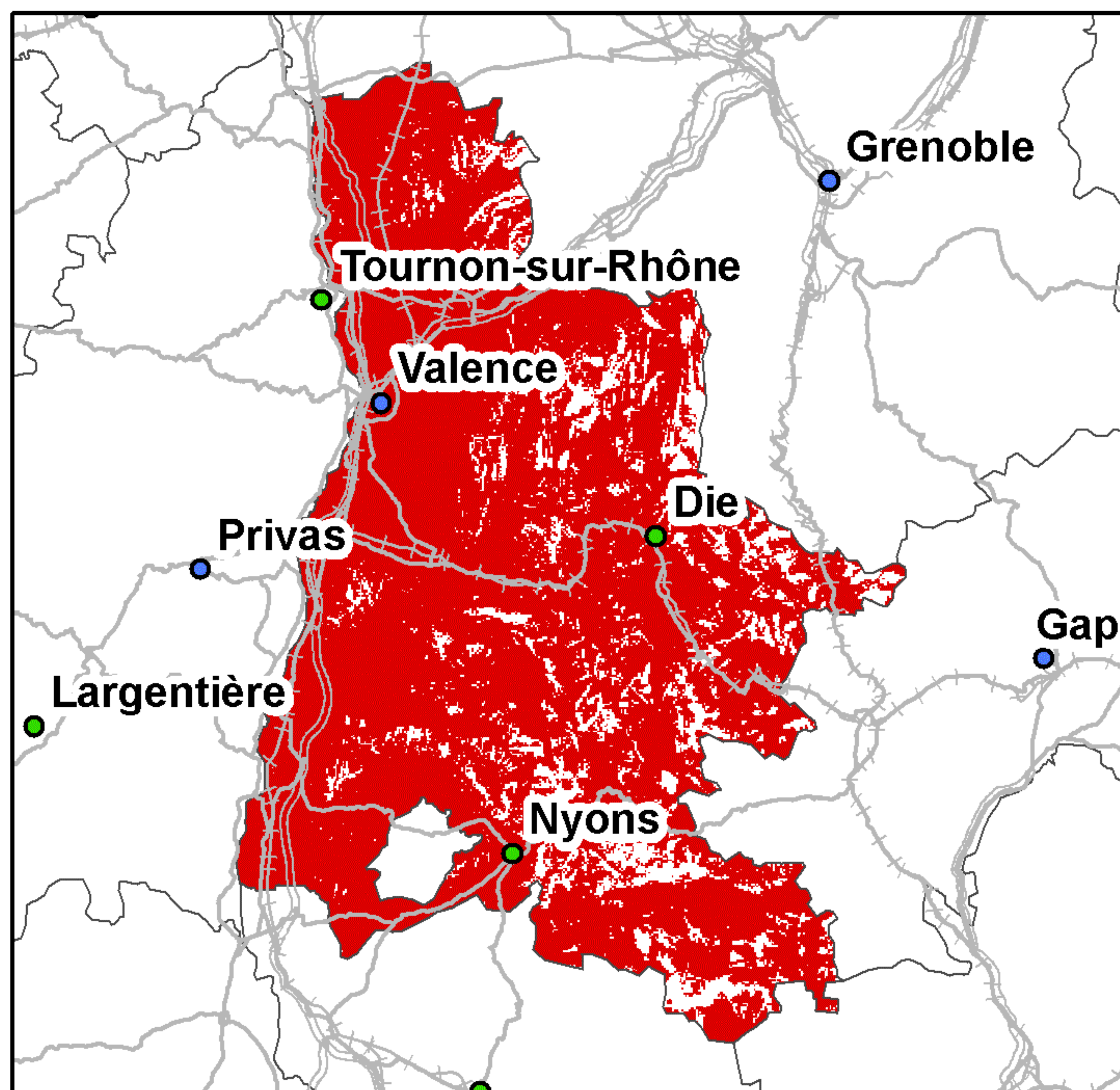
## Couverture 2G du département de la Drôme (26)

### Orange France



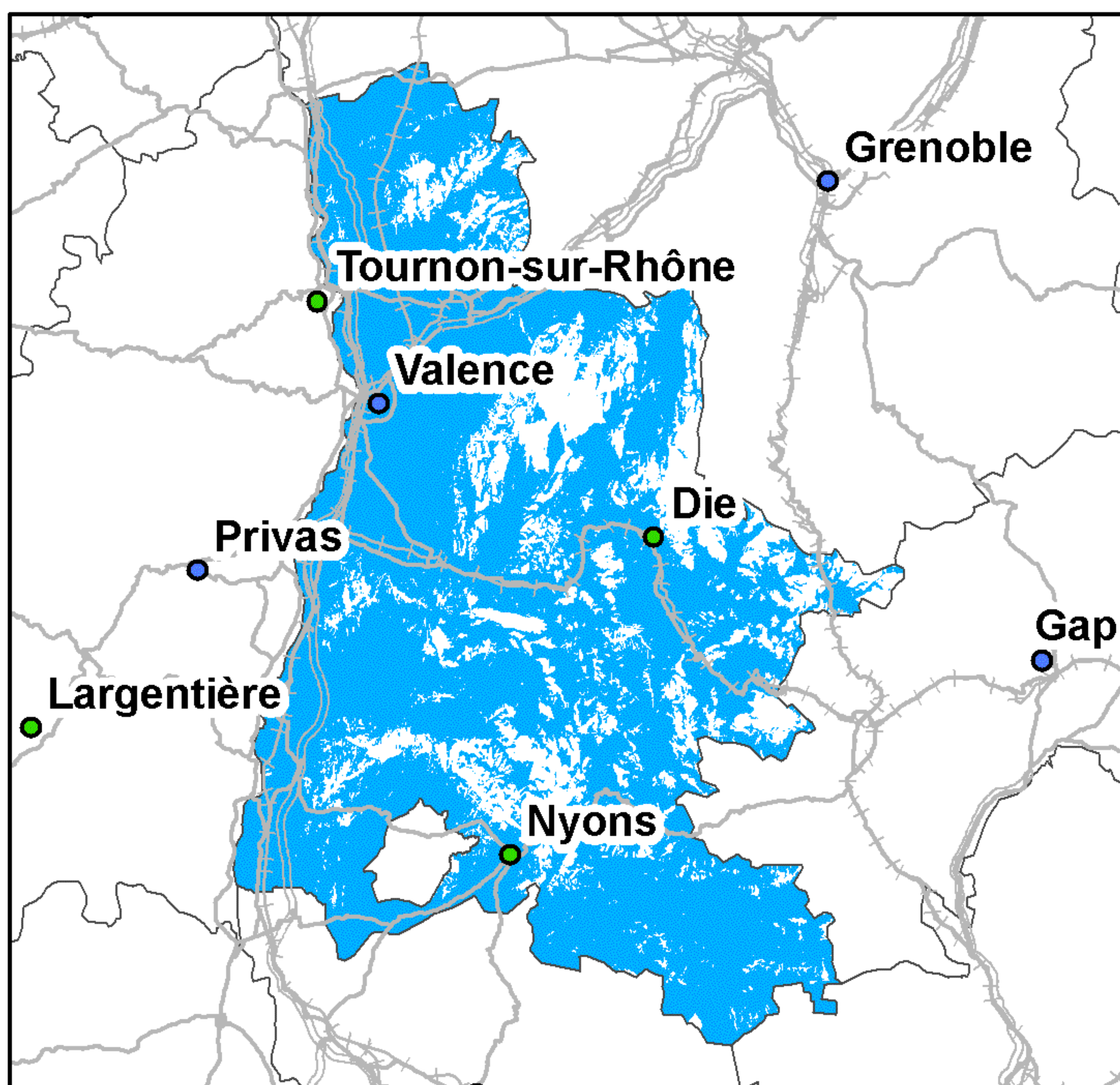
Taux de couverture surfacique : 95,04%  
Taux de couverture en population : 99,82%

### SFR



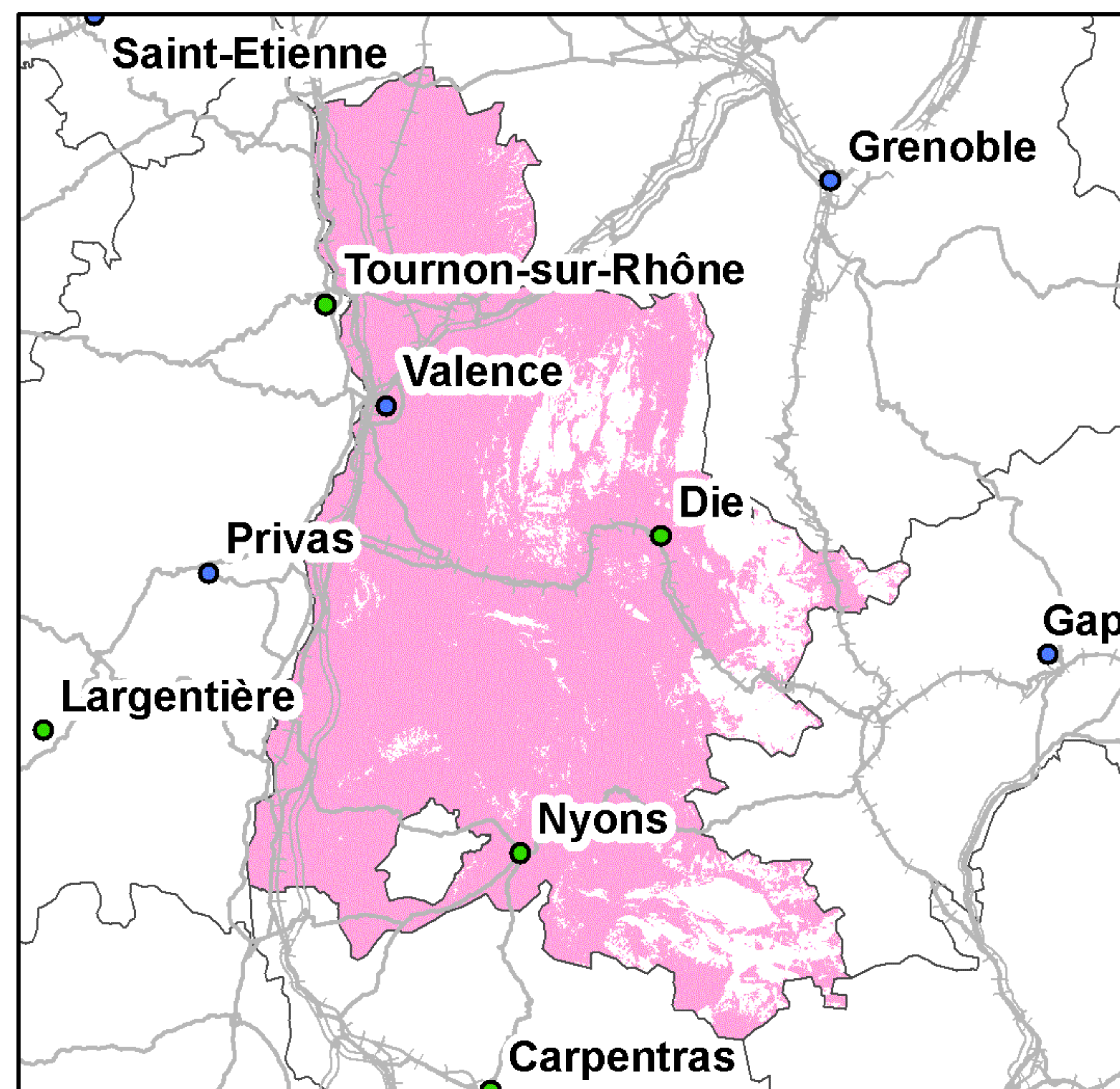
Taux de couverture surfacique : 88,13%  
Taux de couverture en population : 98,99%

### Bouygues Telecom



Taux de couverture surfacique : 81,46%  
Taux de couverture en population : 98,2%

### Free Mobile



Taux de couverture surfacique : 84,04%  
Taux de couverture en population : 99,09%

Kilomètres  
0 5 10 20 30

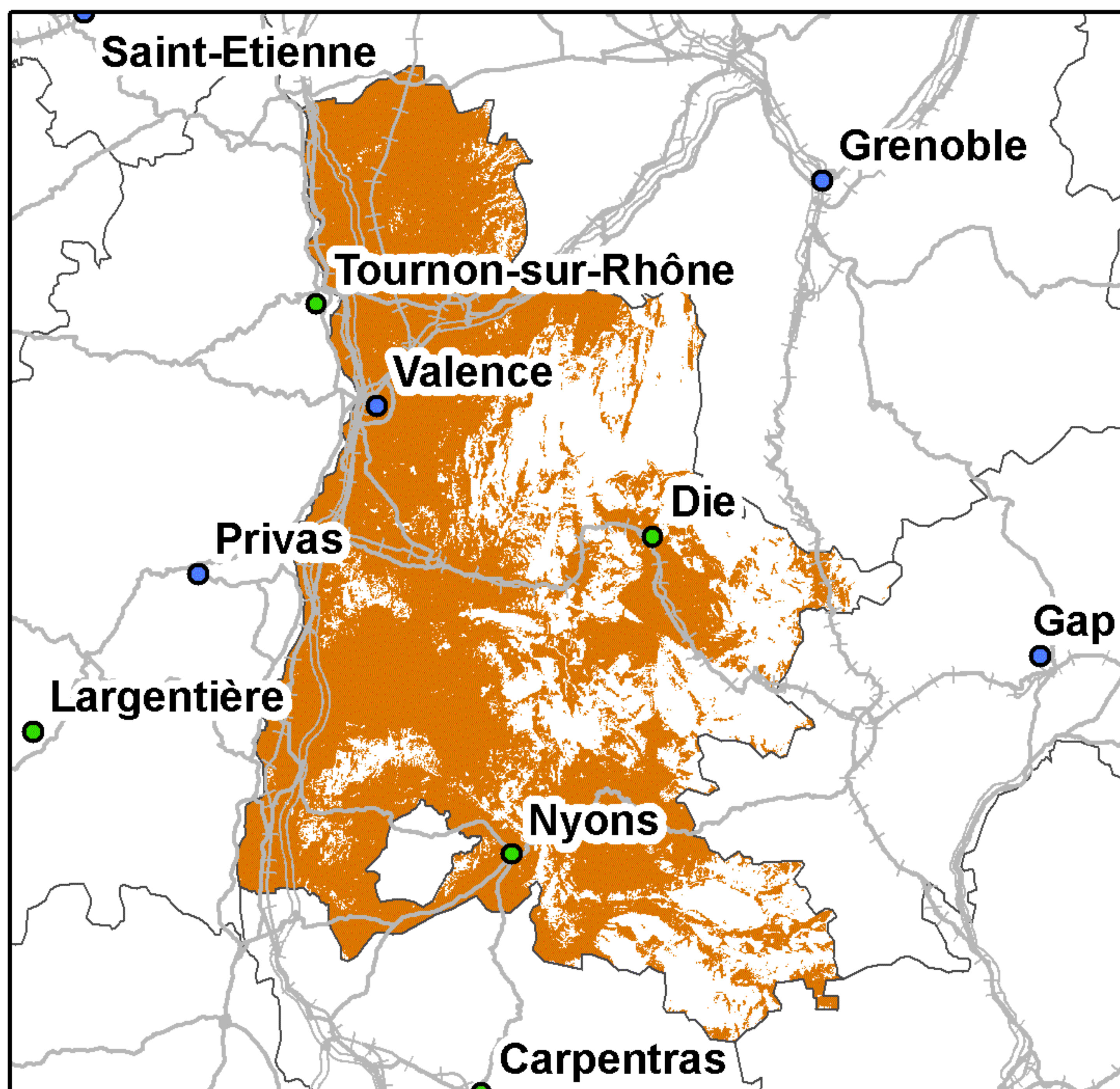
● Préfecture      — Autoroutes      ++++ Voies ferrées  
● Sous-Préfecture      — Routes

La légende de ces cartes figure en page 1



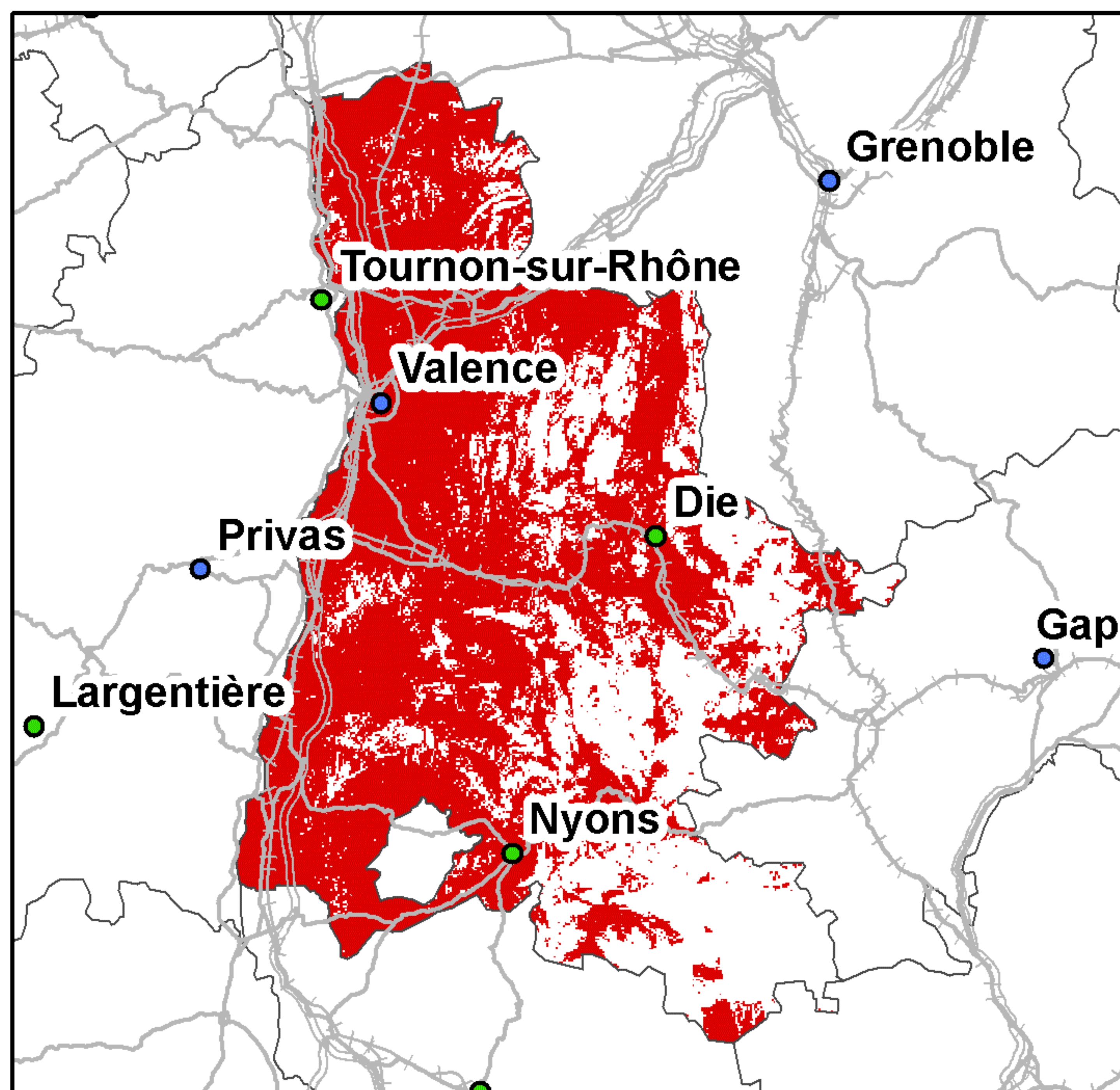
## Couverture 3G du département de la Drôme (26)

### Orange France



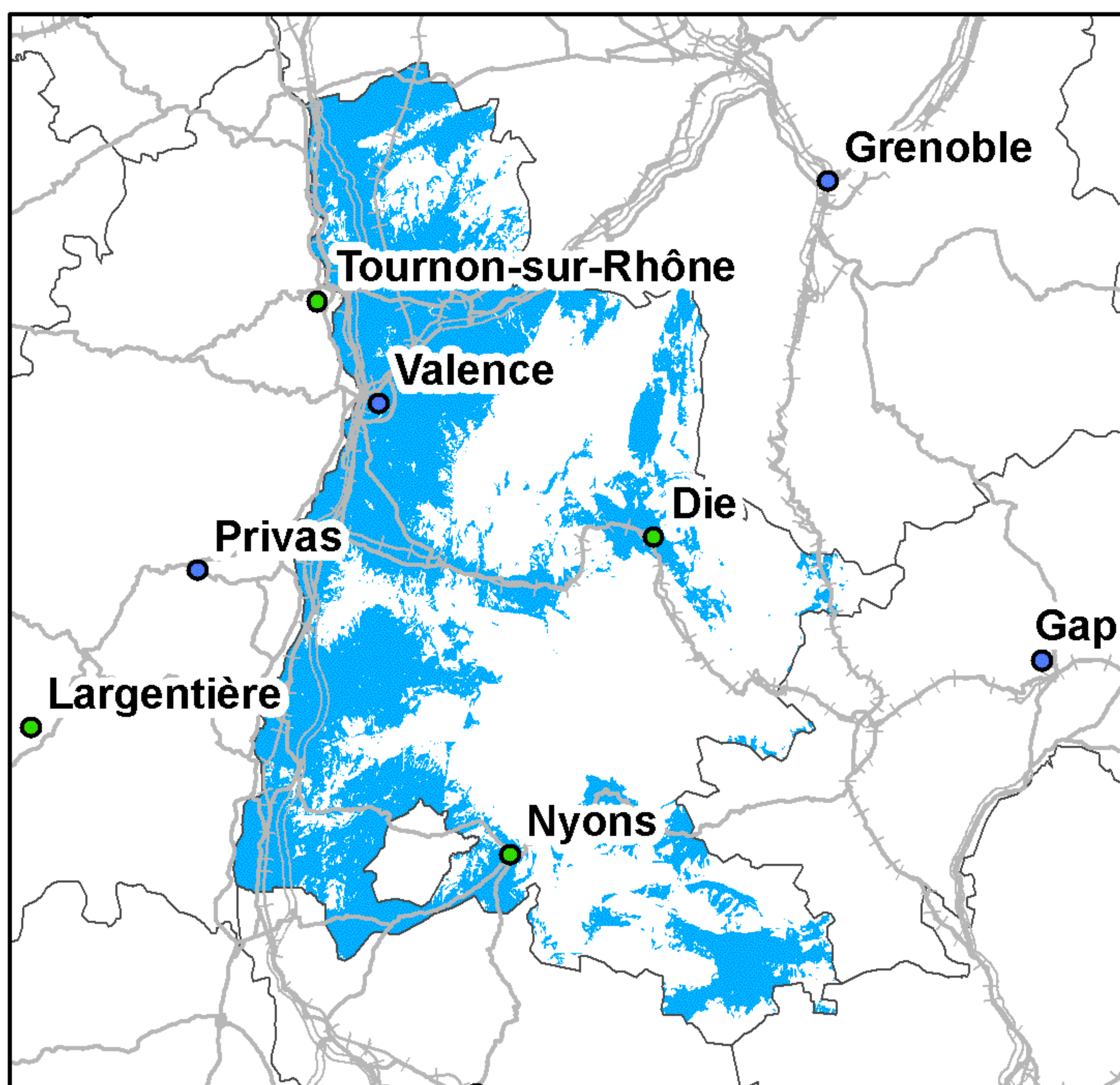
Taux de couverture surfacique : 67,34%  
Taux de couverture en population : 96,88%

### SFR



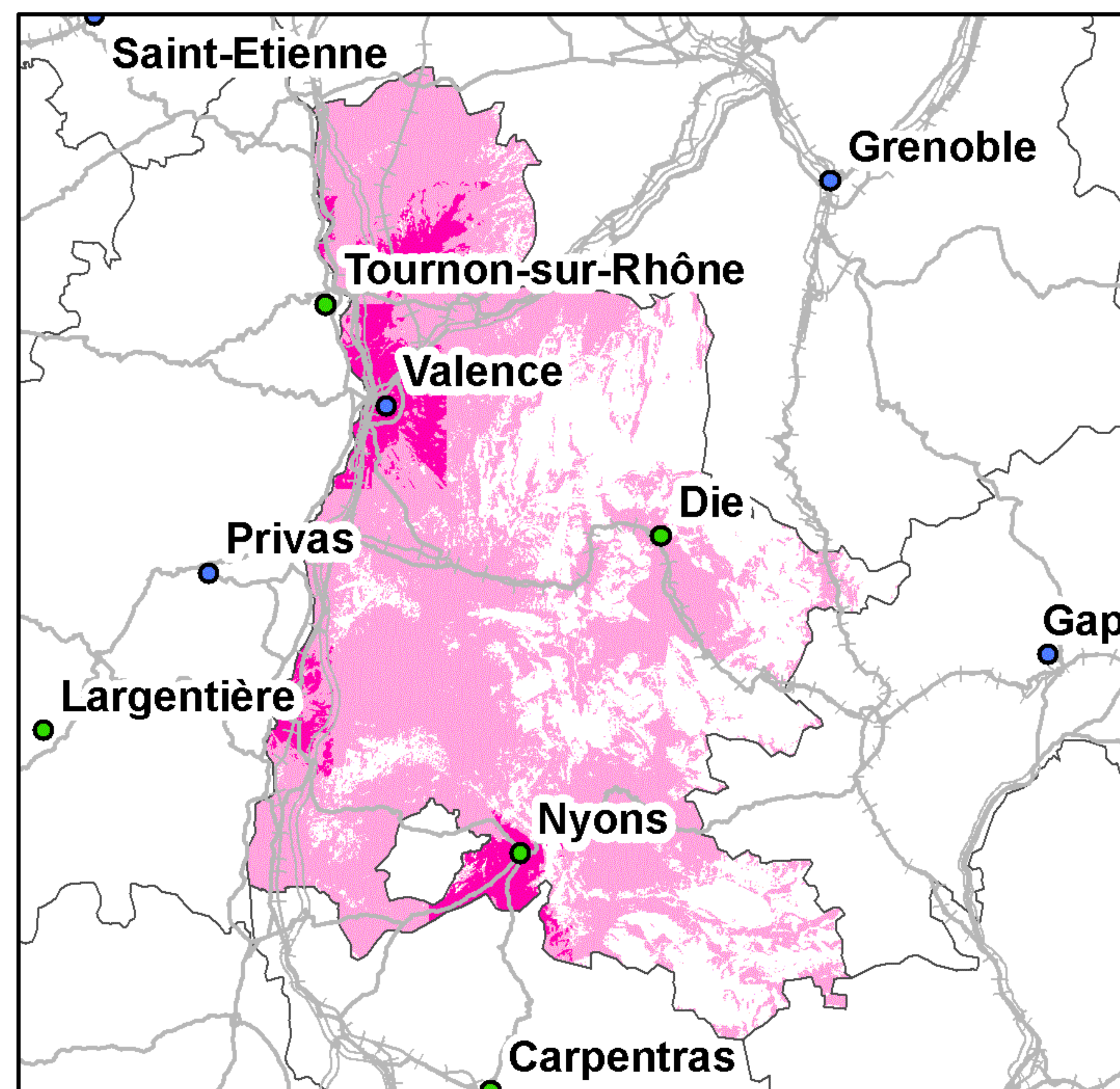
Taux de couverture surfacique : 67,36%  
Taux de couverture en population : 96,77%

### Bouygues Telecom



Taux de couverture surfacique : 45,12%  
Taux de couverture en population : 90,71%

### Free Mobile



Taux de couverture surfacique : 66,82%  
Taux de couverture surfacique en propre : 7,51%  
Taux de couverture en population : 96,81%  
Taux de couverture en population en propre : 27,68%

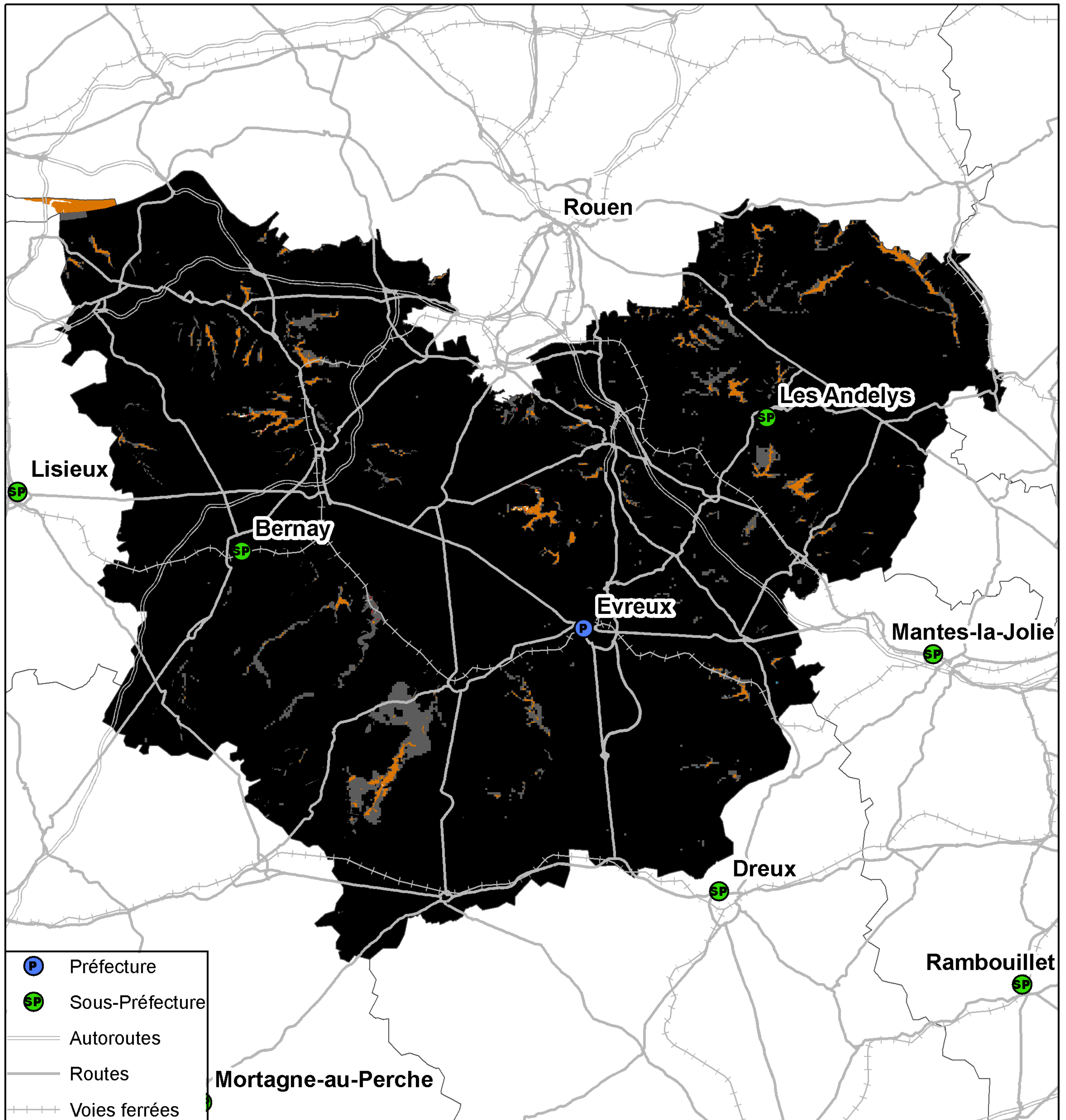
0 5 10 20 30 Kilomètres

● Préfecture    — Autoroutes    ++++ Voies ferrées  
● Sous-Préfecture    — Routes

La légende de ces cartes figure en page 1



## Couverture 2G du département de l'Eure (27)



- P Préfecture
- SP Sous-Préfecture
- Autoroutes
- Routes
- - - Voies ferrées



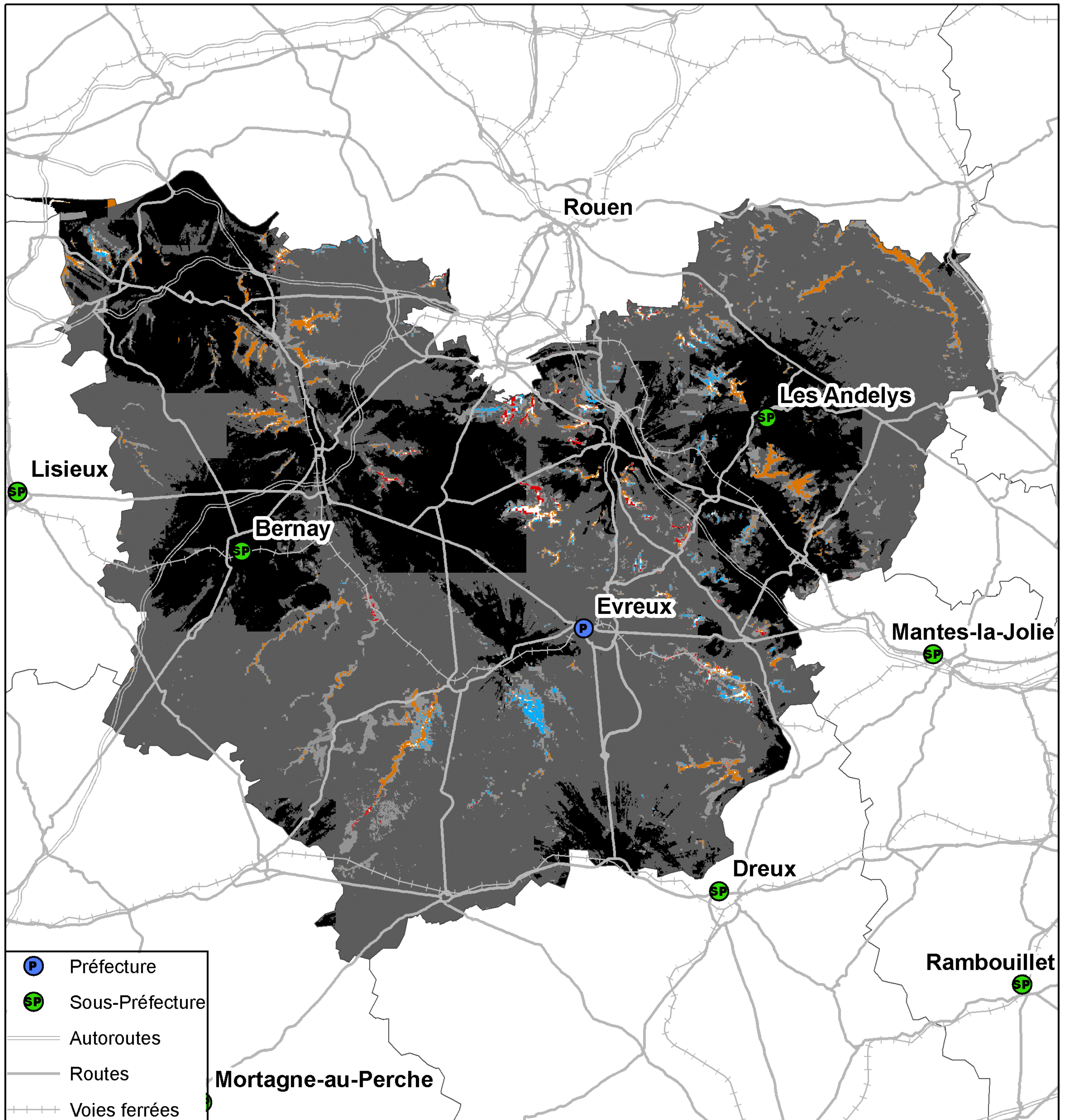
Kilomètres

0 4,5 9 18 27

Taux de population du département sans réseau 2G : 0%  
Taux de surface du département sans réseau 2G : 0,01%



## Couverture 3G du département de l'Eure (27)



- P Préfecture
- SP Sous-Préfecture
- Autoroutes
- Routes
- Voies ferrées

- 4 réseaux mobiles 3G
- 3 réseaux mobiles 3G
- 2 réseaux mobiles 3G
- Réseau mobile 3G d'Orange France seul
- Réseau mobile 3G de SFR seul
- Réseau mobile 3G de Bouygues Telecom seul
- Pas de réseau mobile 3G

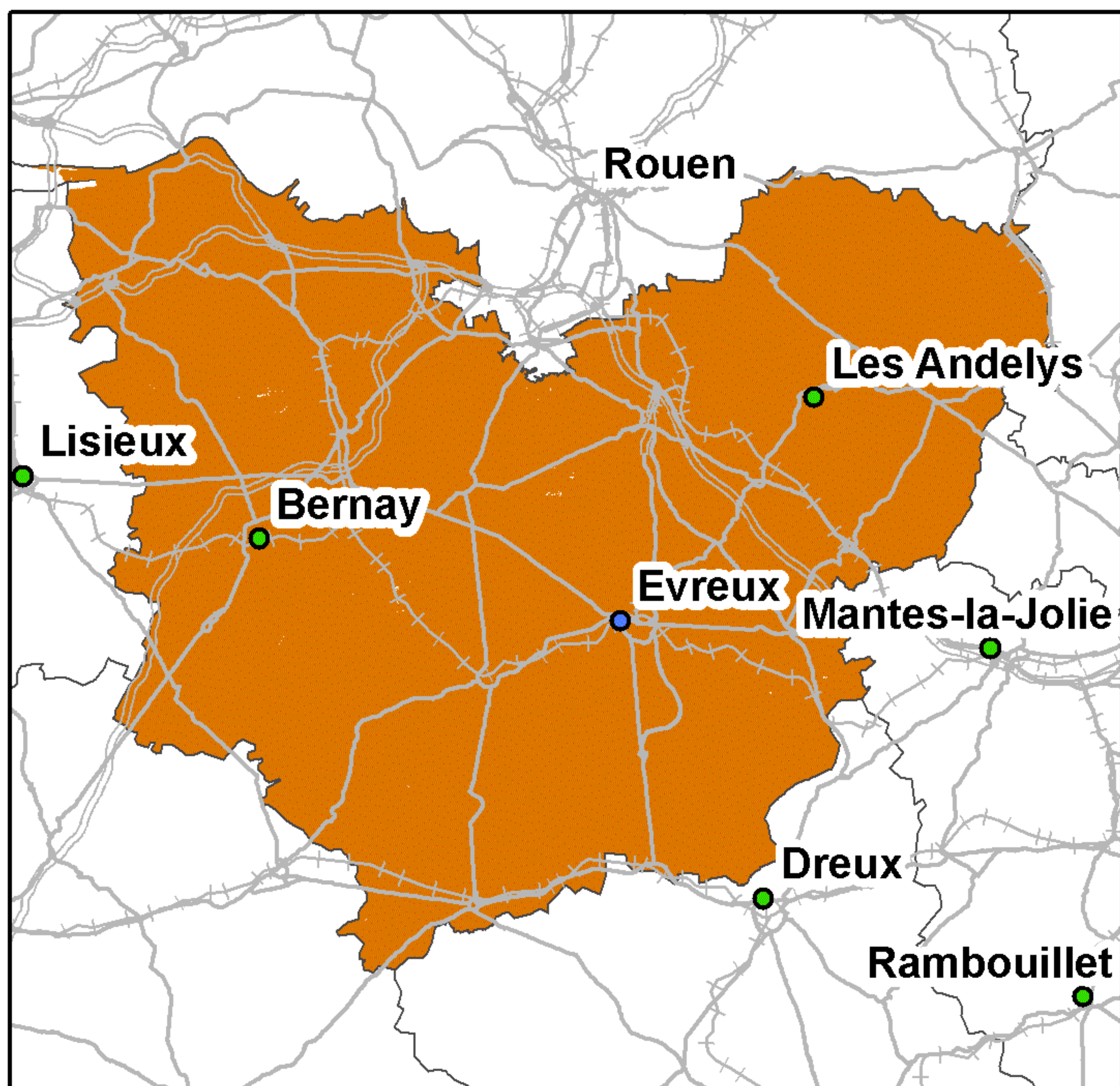
Kilomètres  
0 4,5 9 18 27

Taux de population du département sans réseau 3G : 0,02%  
Taux de surface du département sans réseau 3G : 0,29%



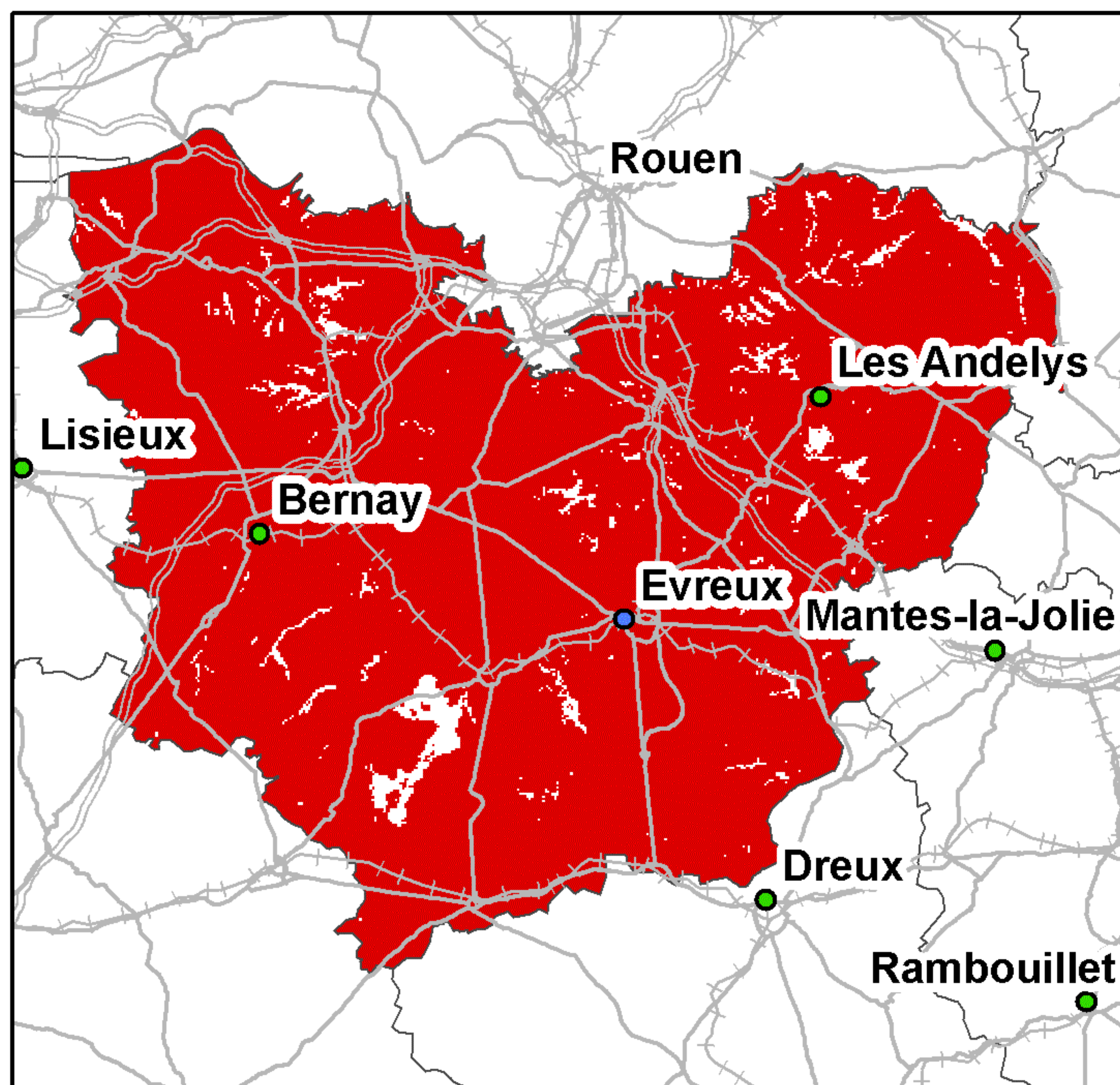
## Couverture 2G du département de l'Eure (27)

### Orange France



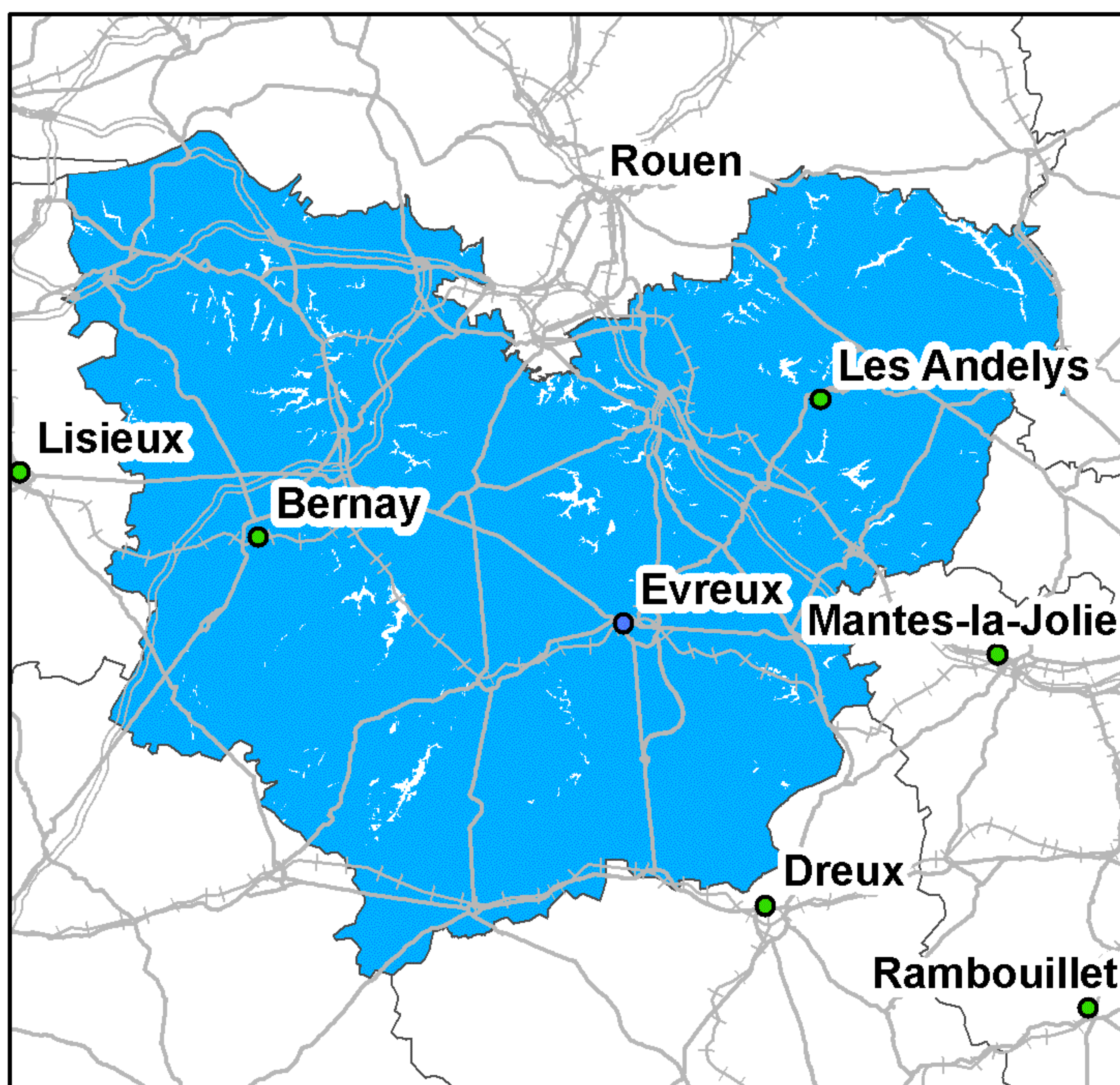
Taux de couverture surfacique : 99,94%  
Taux de couverture en population : 99,99%

### SFR



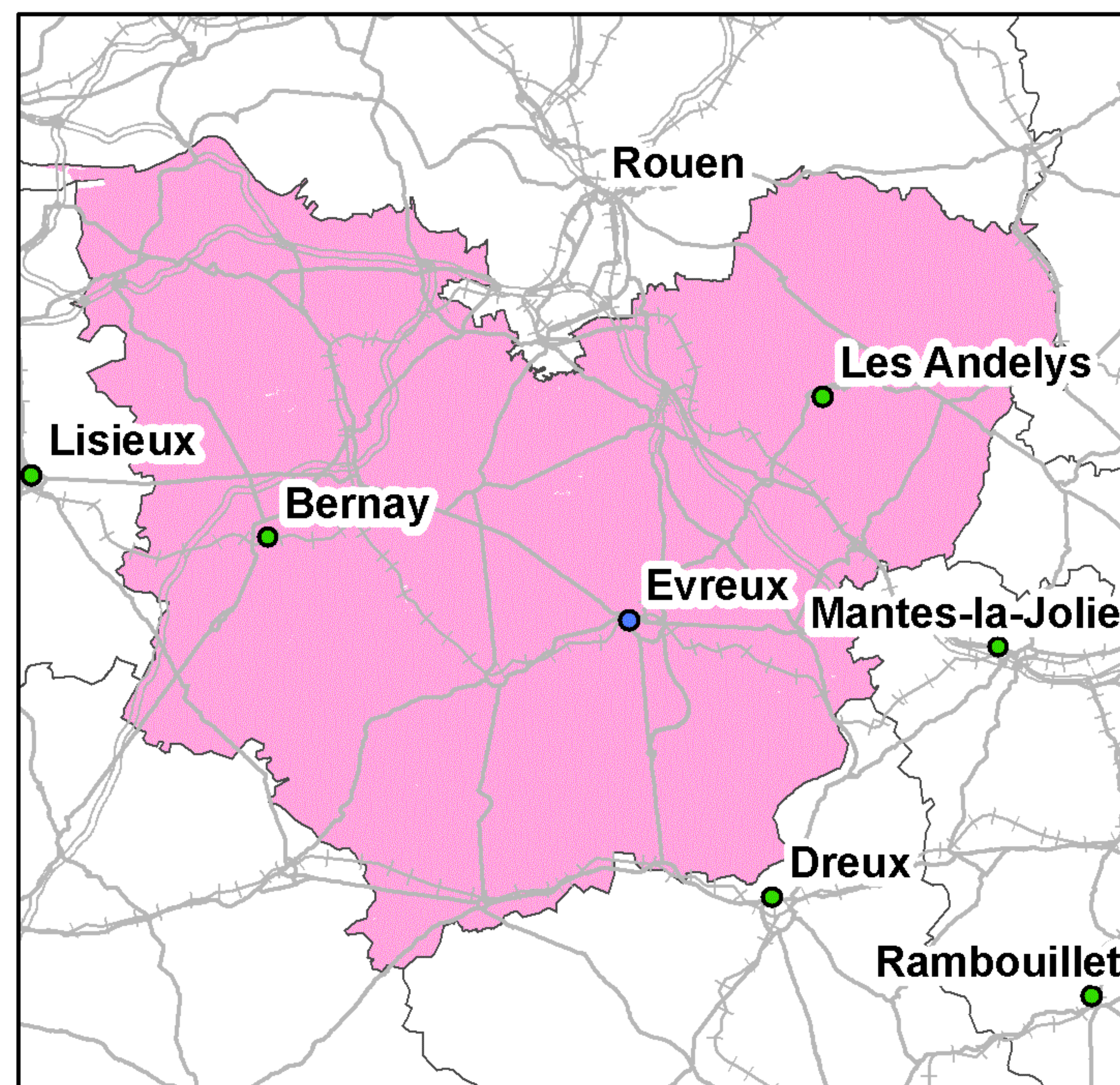
Taux de couverture surfacique : 96,78%  
Taux de couverture en population : 99,2%

### Bouygues Telecom



Taux de couverture surfacique : 98,19%  
Taux de couverture en population : 99,43%

### Free Mobile



Taux de couverture surfacique : 99,94%  
Taux de couverture en population : 99,99%

Kilomètres

0 48 16 24

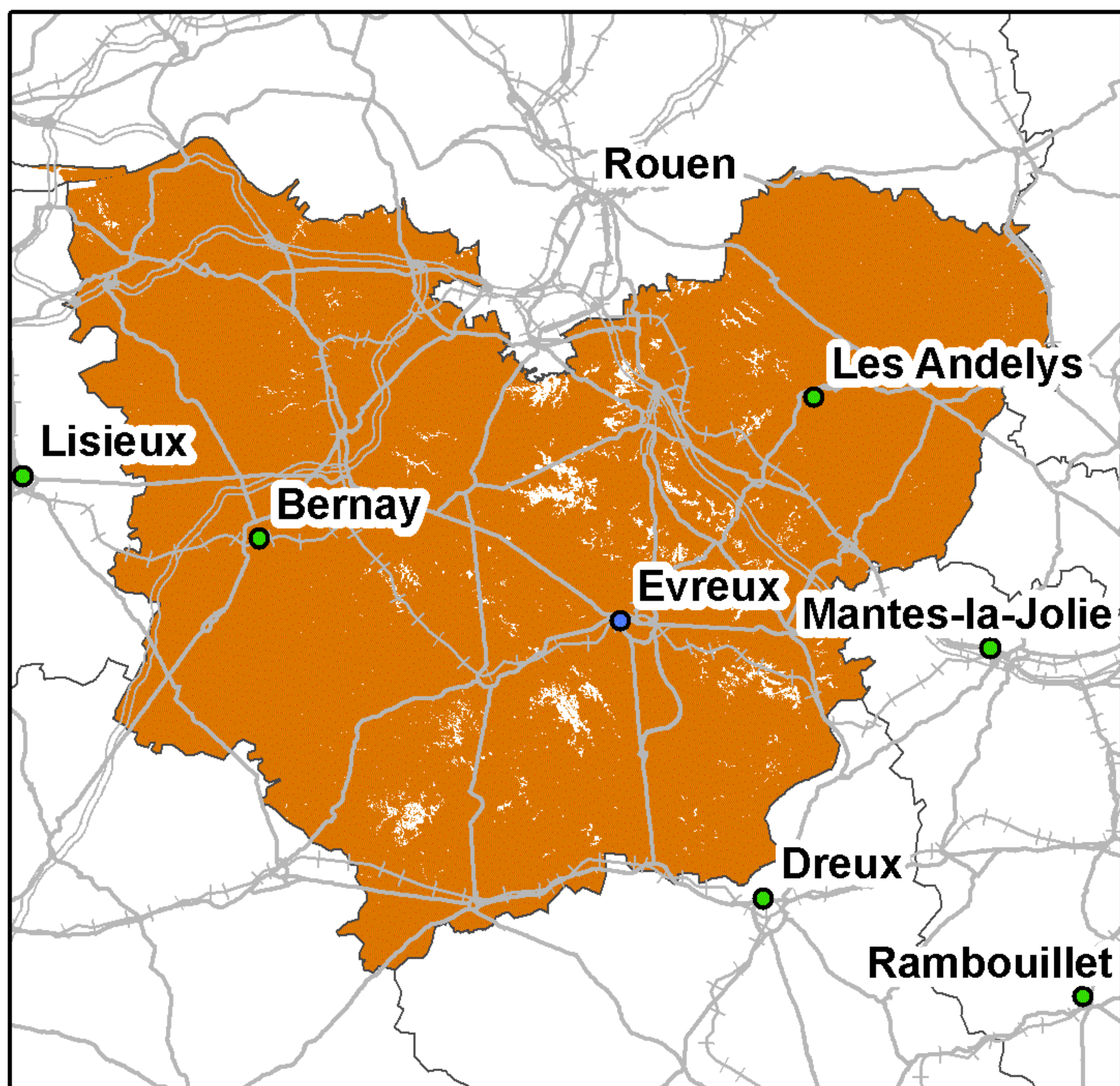
● Préfecture      — Autoroutes      ++++ Voies ferrées  
● Sous-Préfecture      — Routes

La légende de ces cartes figure en page 1



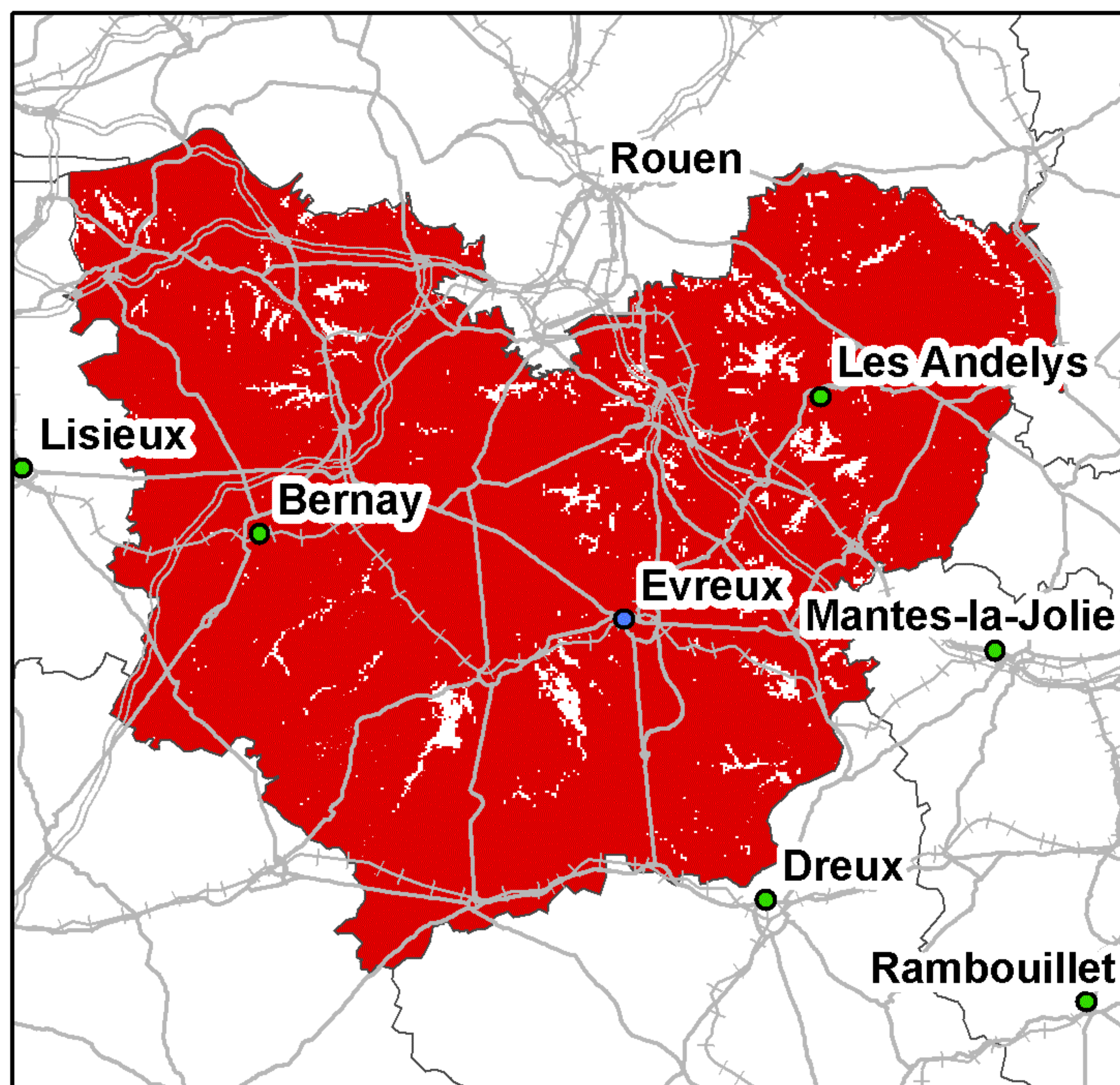
## Couverture 3G du département de l'Eure (27)

### Orange France



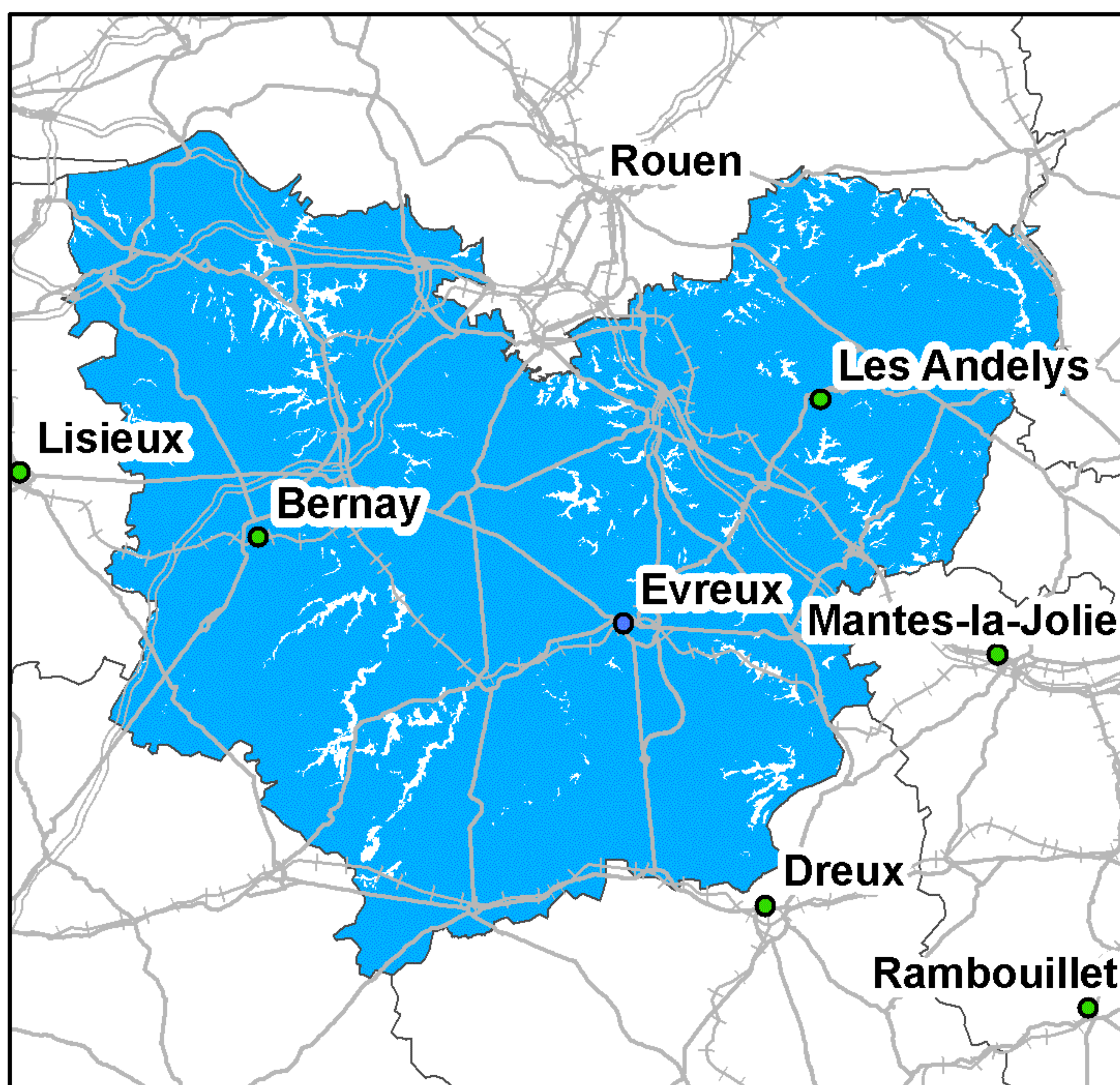
Taux de couverture surfacique : 97,94%  
Taux de couverture en population : 98,77%

### SFR



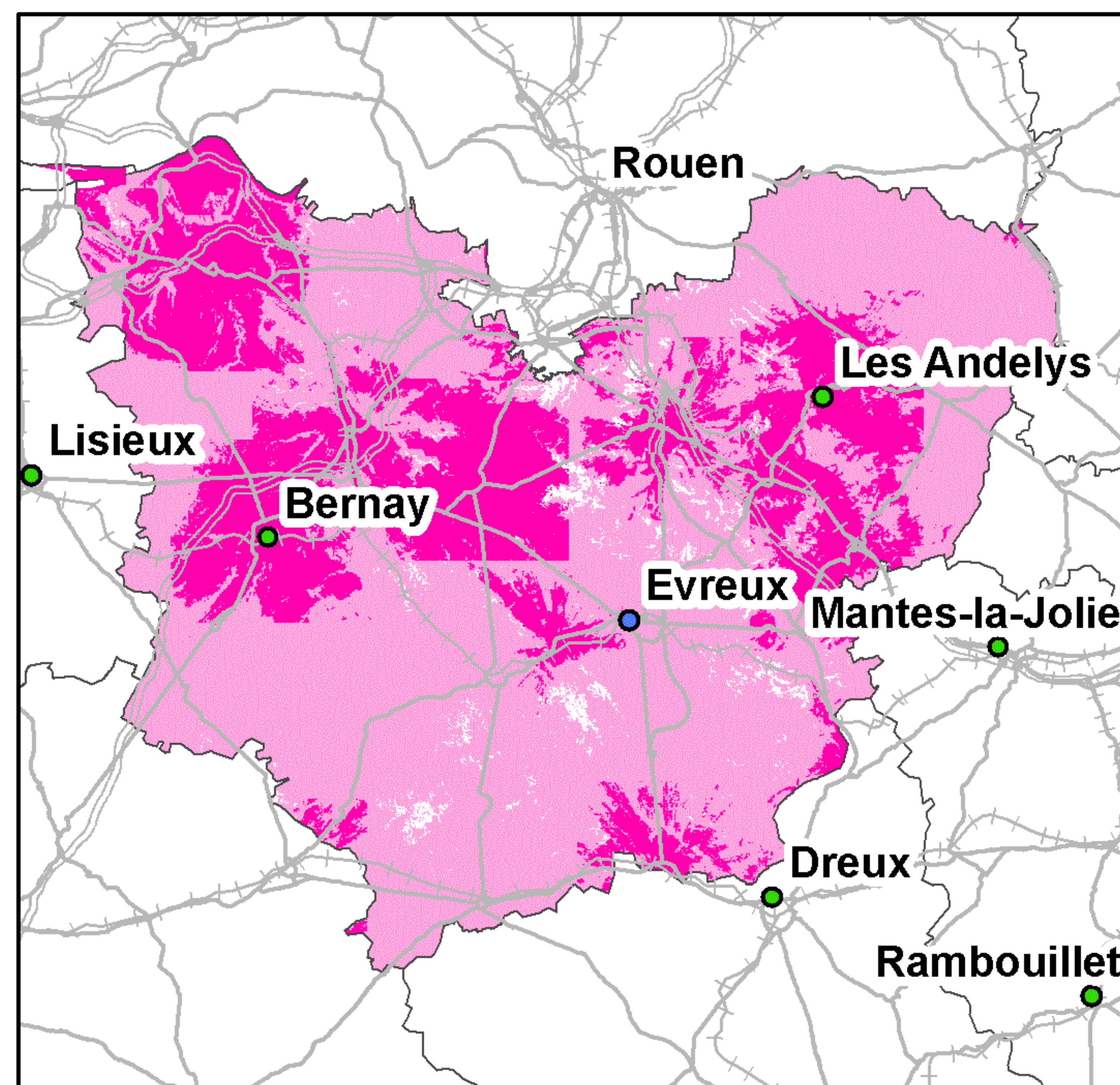
Taux de couverture surfacique : 95,91%  
Taux de couverture en population : 98,7%

### Bouygues Telecom



Taux de couverture surfacique : 95,78%  
Taux de couverture en population : 98,33%

### Free Mobile



Taux de couverture surfacique : 97,5%  
Taux de couverture surfacique en propre : 29,38%  
Taux de couverture en population : 98,77%  
Taux de couverture en population en propre : 34,21%

Kilomètres

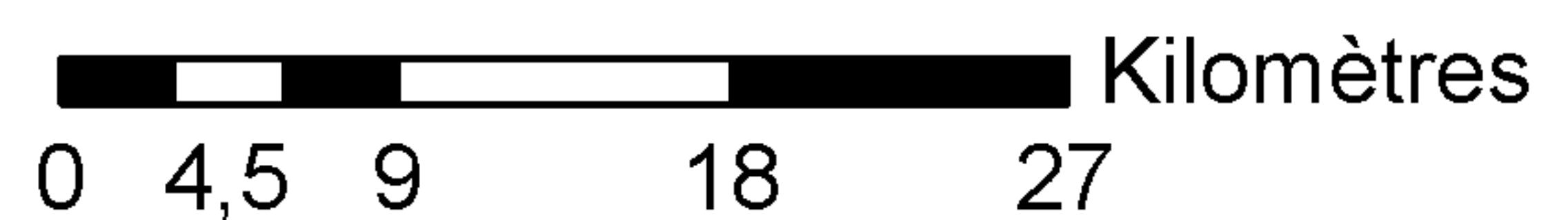
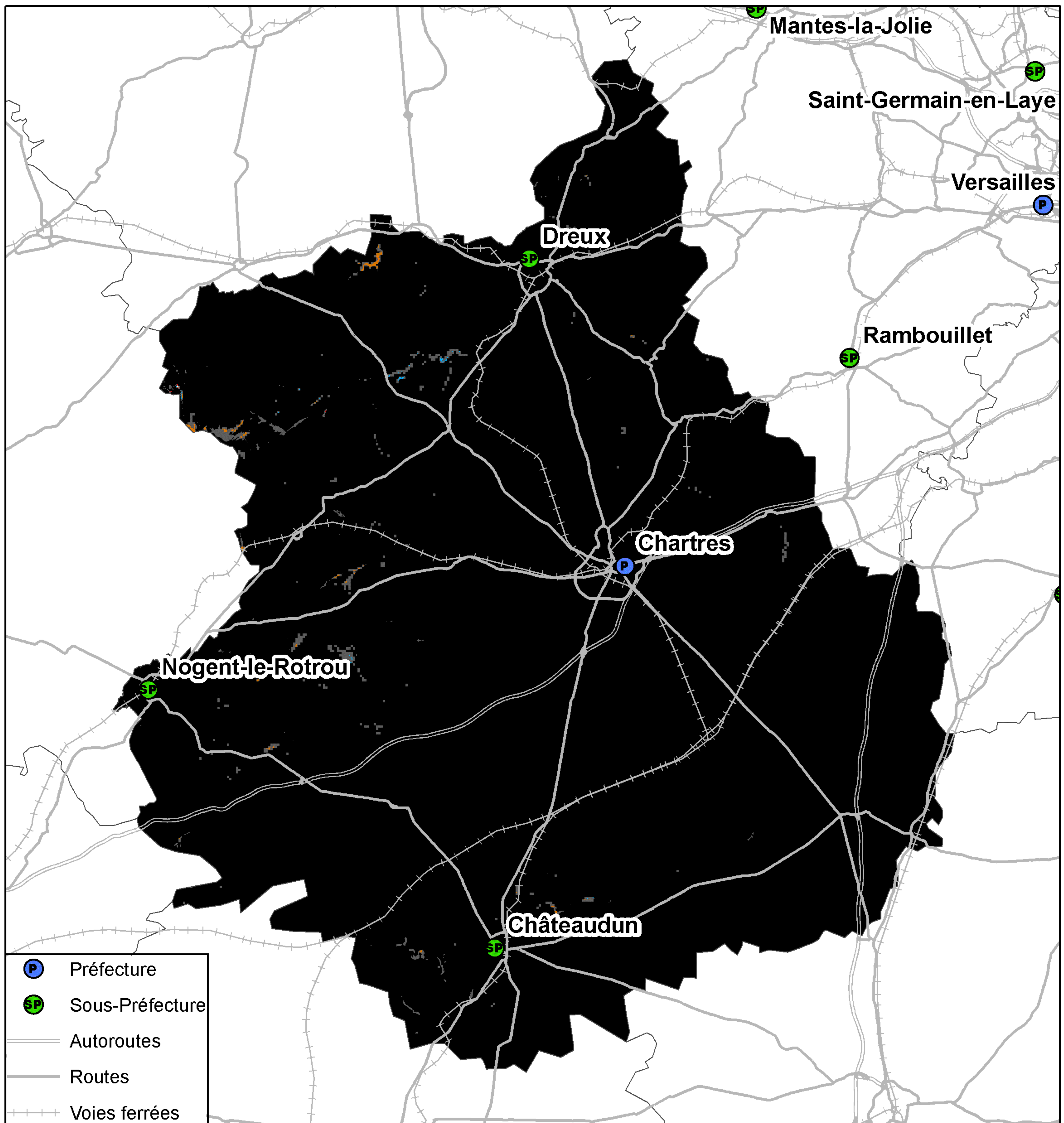
0 4 8 16 24

● Préfecture      — Autoroutes      ++++ Voies ferrées  
● Sous-Préfecture      — Routes

La légende de ces cartes figure en page 1



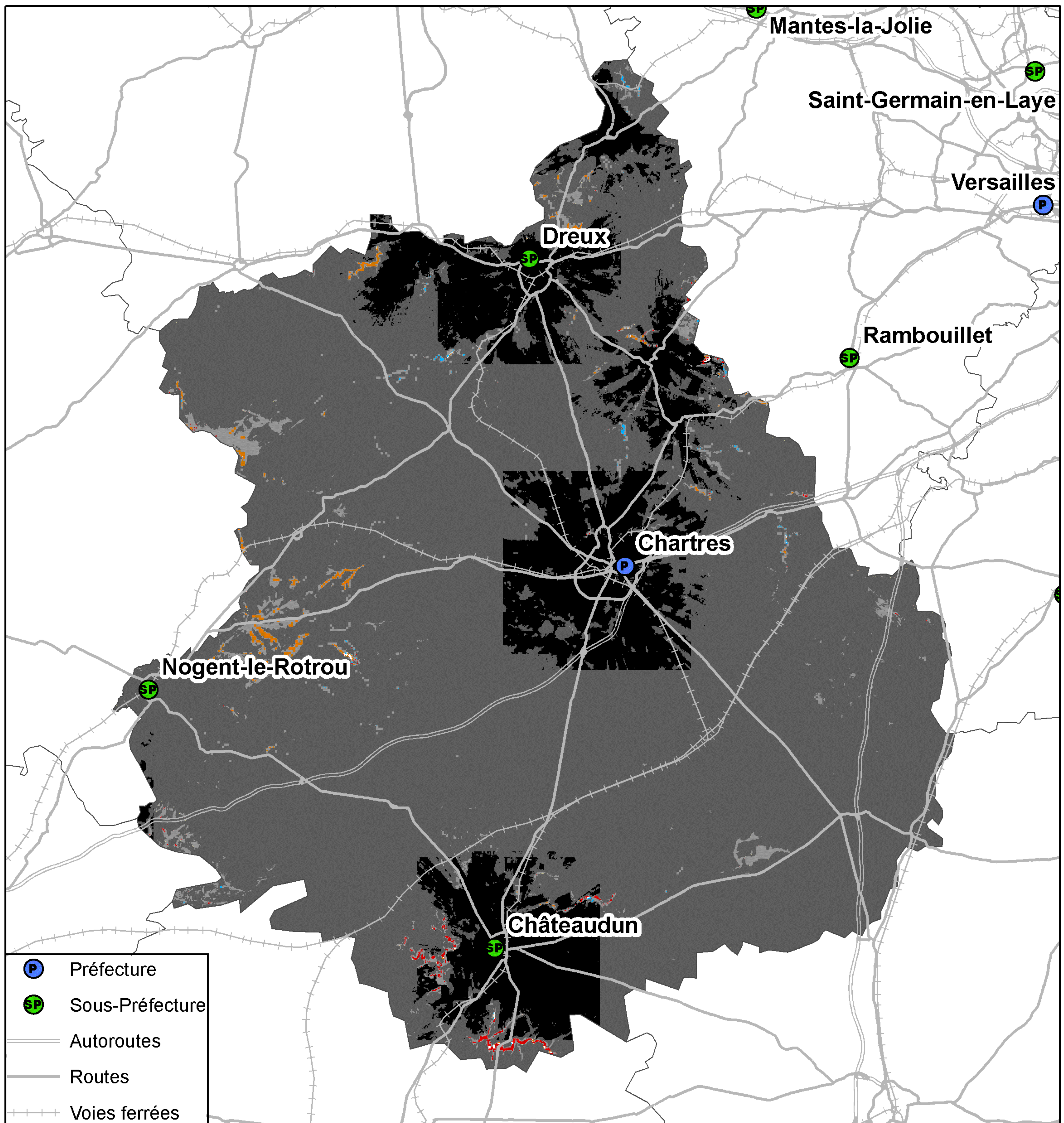
## Couverture 2G du département de l'Eure-et-Loir (28)



Taux de population du département sans réseau 2G : 0%  
Taux de surface du département sans réseau 2G : 0%



## Couverture 3G du département de l'Eure-et-Loir (28)



- P Préfecture
- SP Sous-Préfecture
- Autoroutes
- Routes
- Voies ferrées

- 4 réseaux mobiles 3G
- 3 réseaux mobiles 3G
- 2 réseaux mobiles 3G
- Réseau mobile 3G d'Orange France seul
- Réseau mobile 3G de SFR seul
- Réseau mobile 3G de Bouygues Telecom seul
- Pas de réseau mobile 3G

Kilomètres

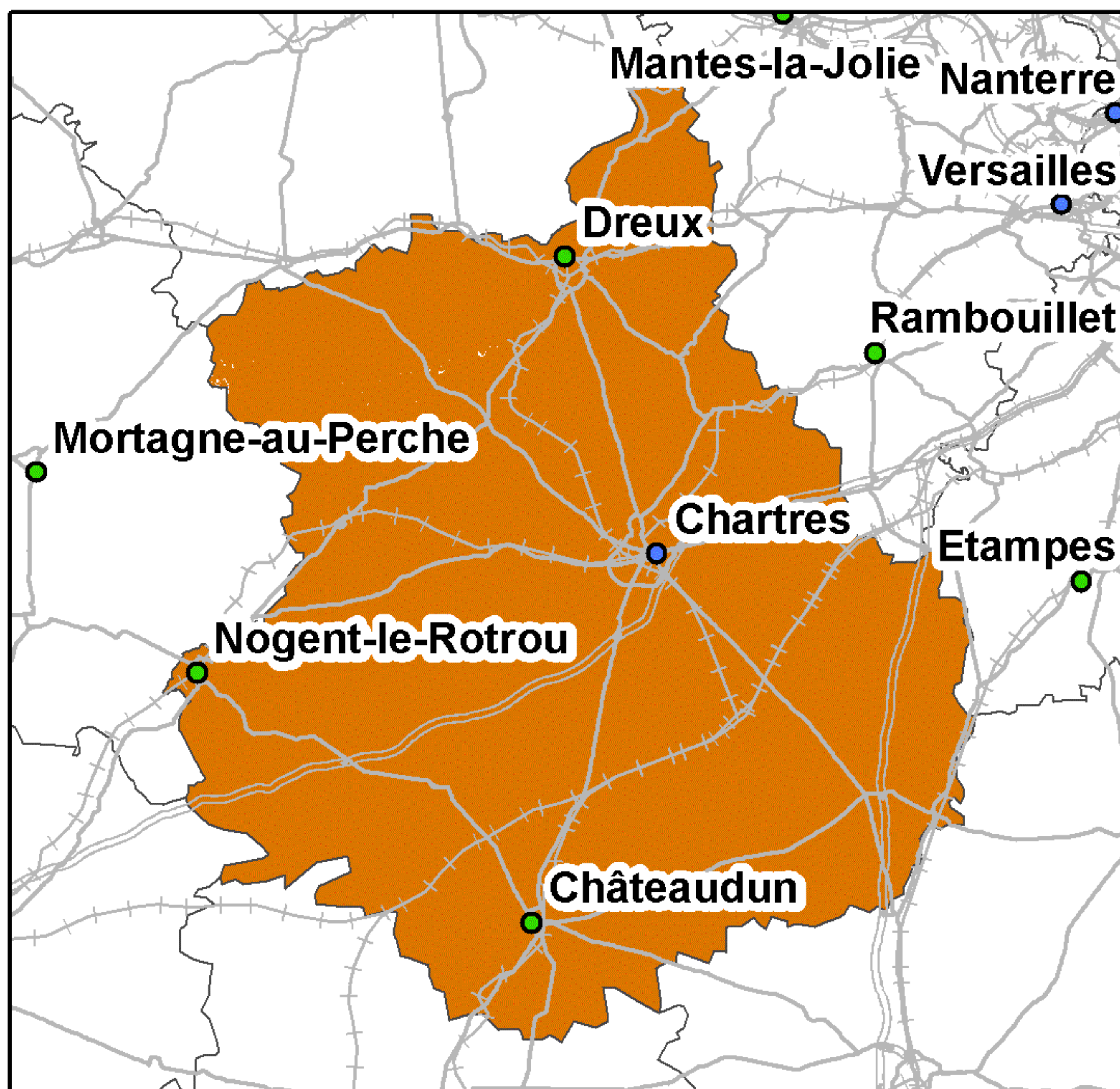
0 4,5 9 18 27

Taux de population du département sans réseau 3G : 0%  
Taux de surface du département sans réseau 3G : 0,02%



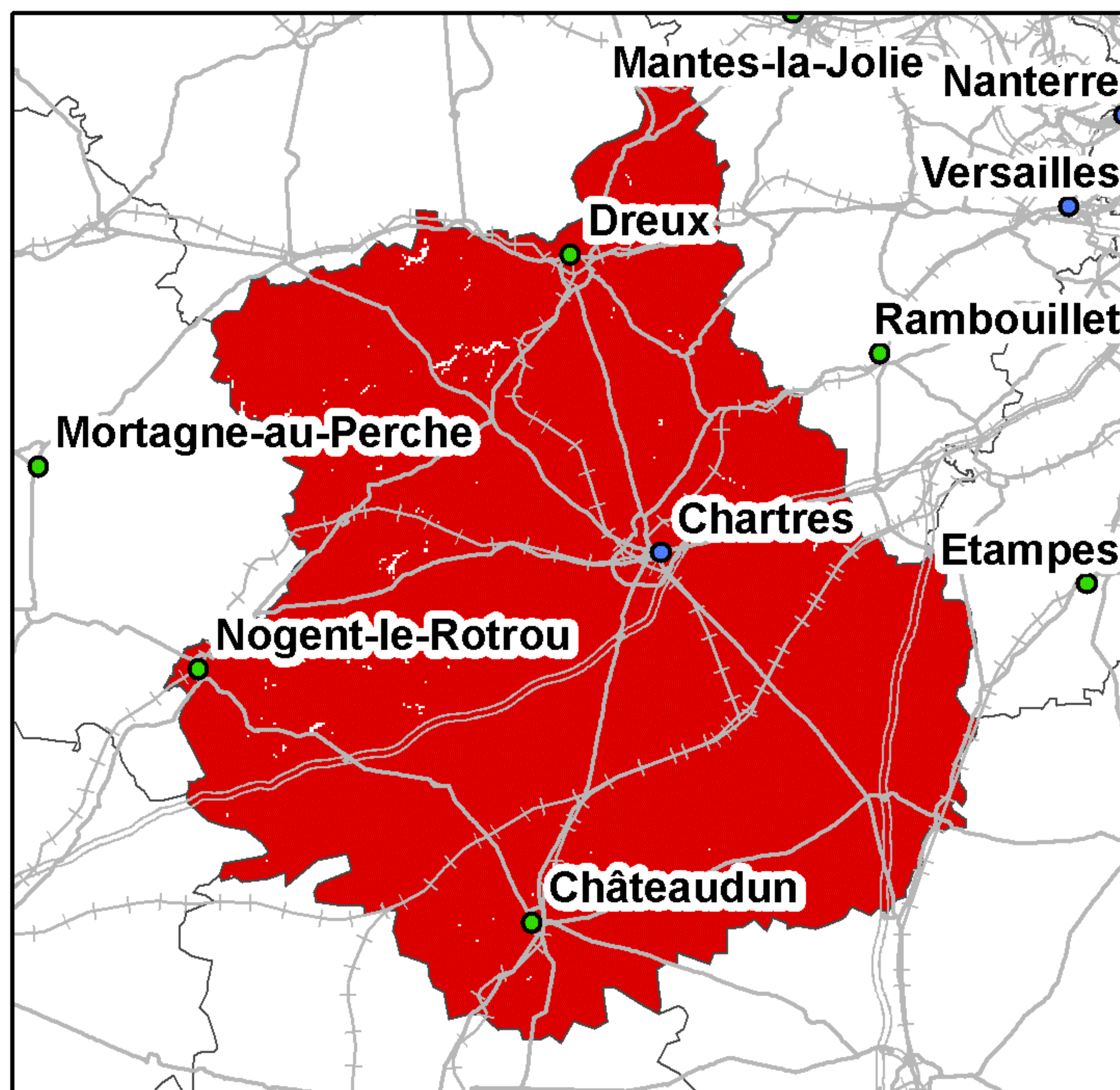
## Couverture 2G du département de l'Eure-et-Loir (28)

### Orange France



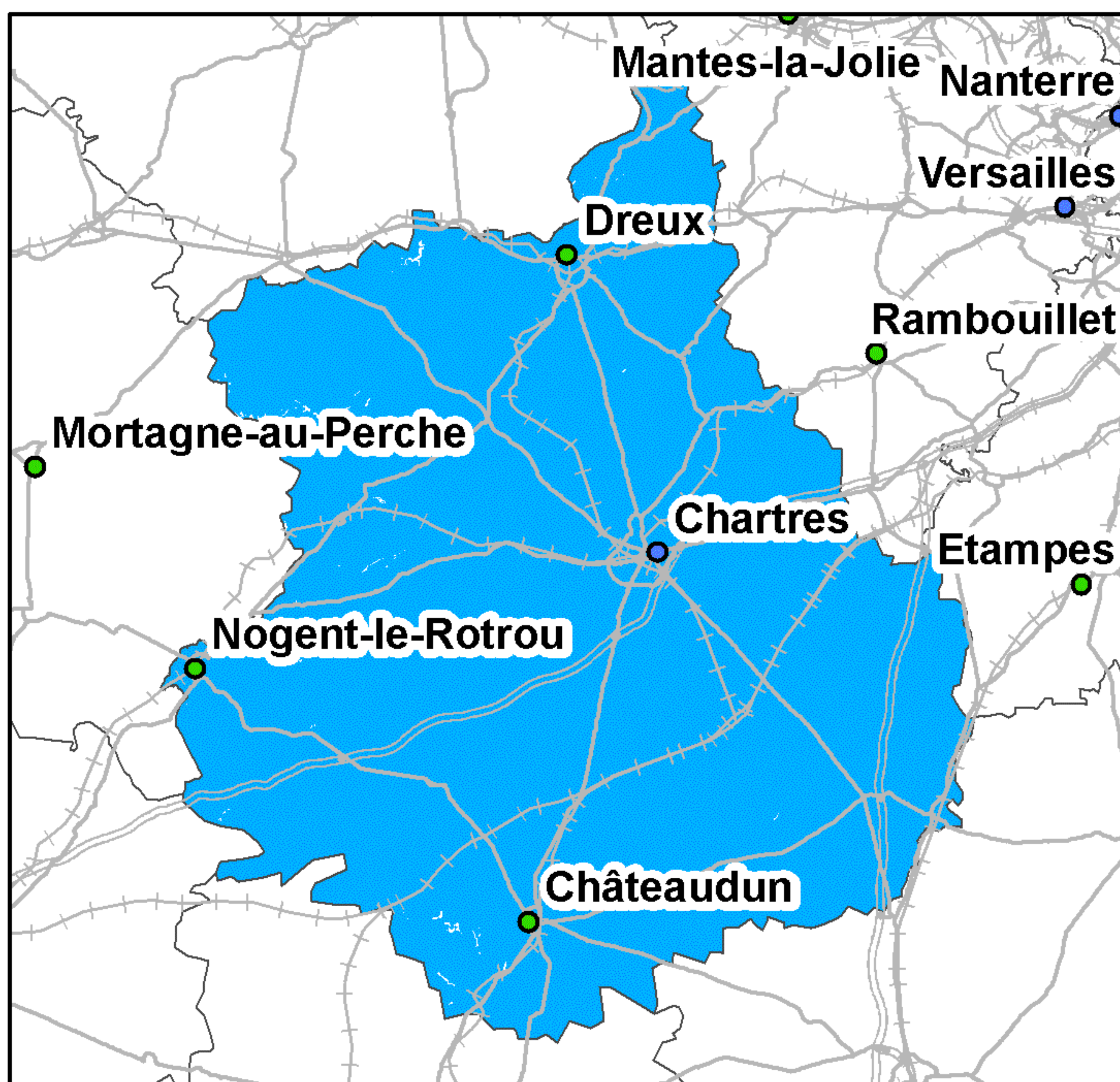
Taux de couverture surfacique : 99,98%  
Taux de couverture en population : 100%

### SFR



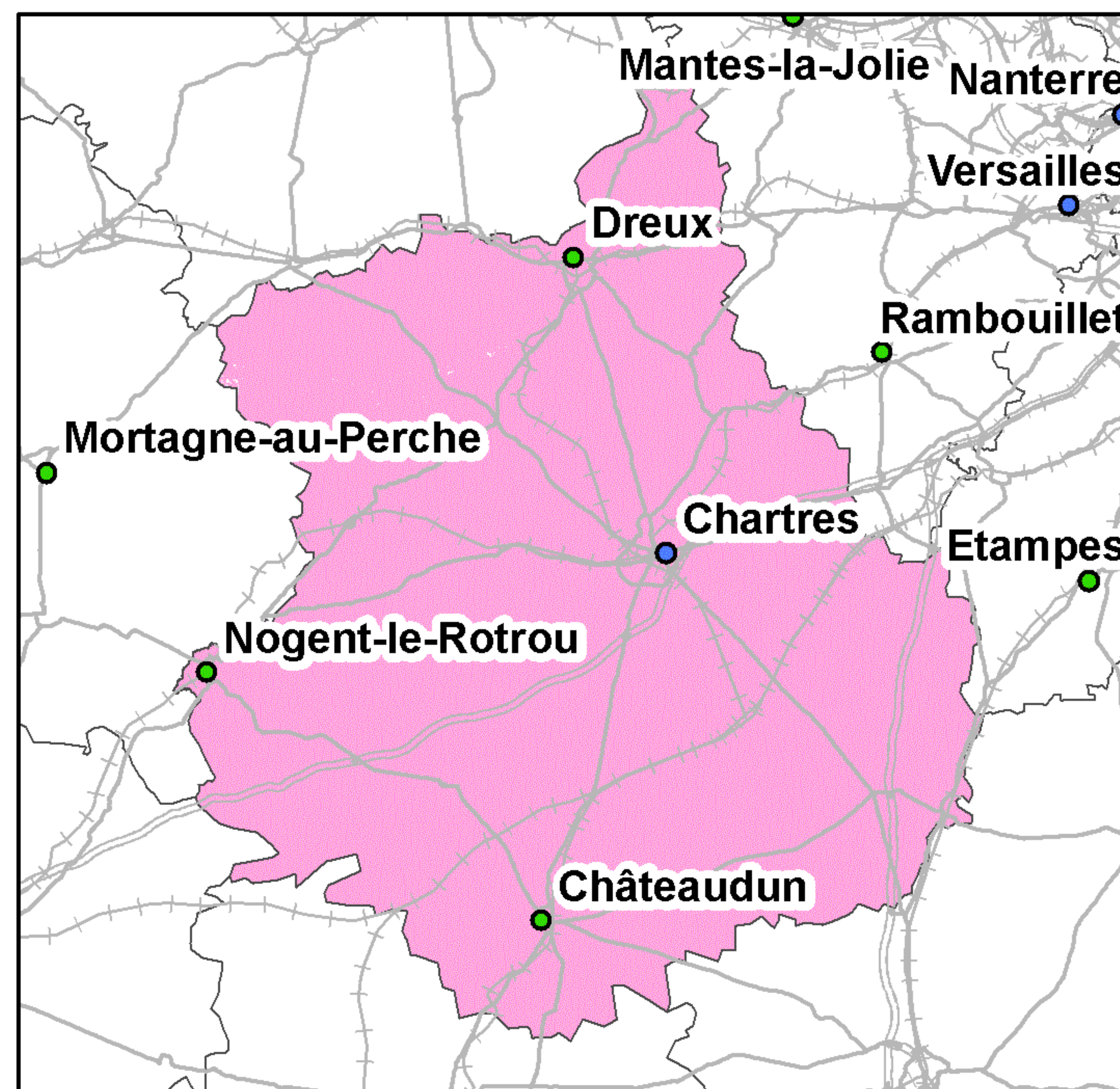
Taux de couverture surfacique : 99,55%  
Taux de couverture en population : 99,9%

### Bouygues Telecom



Taux de couverture surfacique : 99,78%  
Taux de couverture en population : 99,98%

### Free Mobile



Taux de couverture surfacique : 99,98%  
Taux de couverture en population : 100%

Kilomètres  
0 5 10 20 30

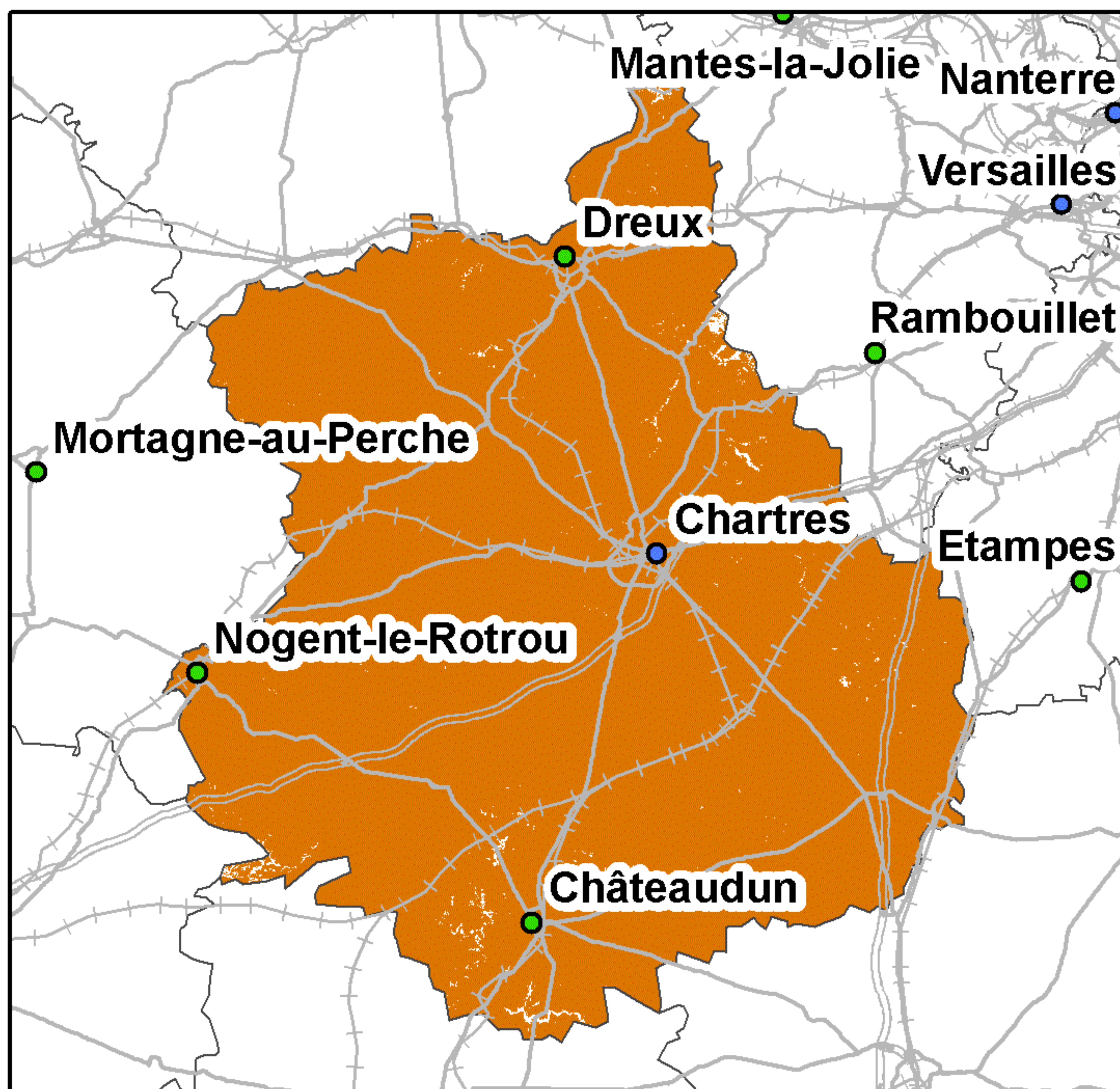
● Préfecture      — Autoroutes      +++ Voies ferrées  
● Sous-Préfecture      — Routes

La légende de ces cartes figure en page 1



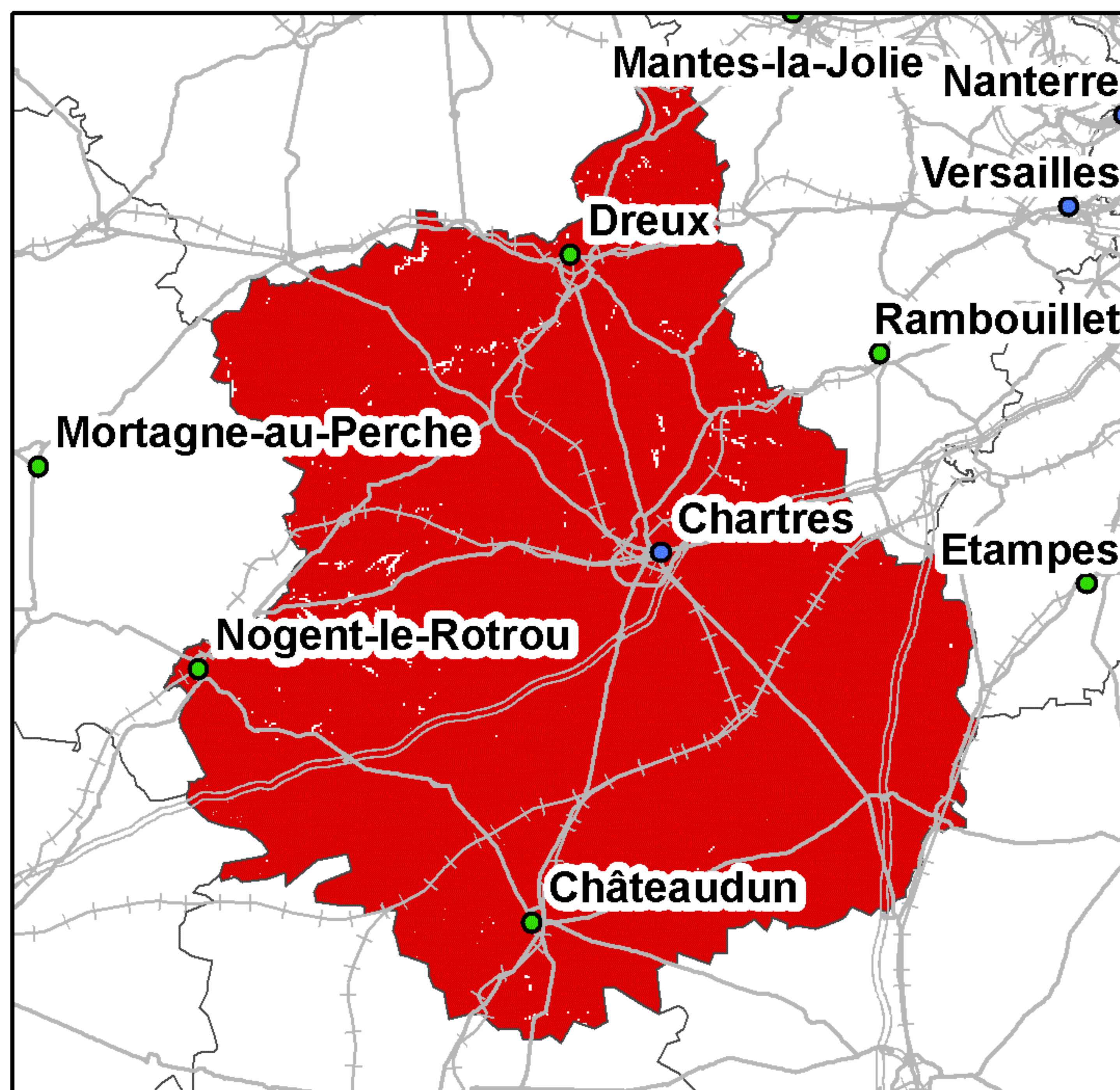
## Couverture 3G du département de l'Eure-et-Loir (28)

### Orange France



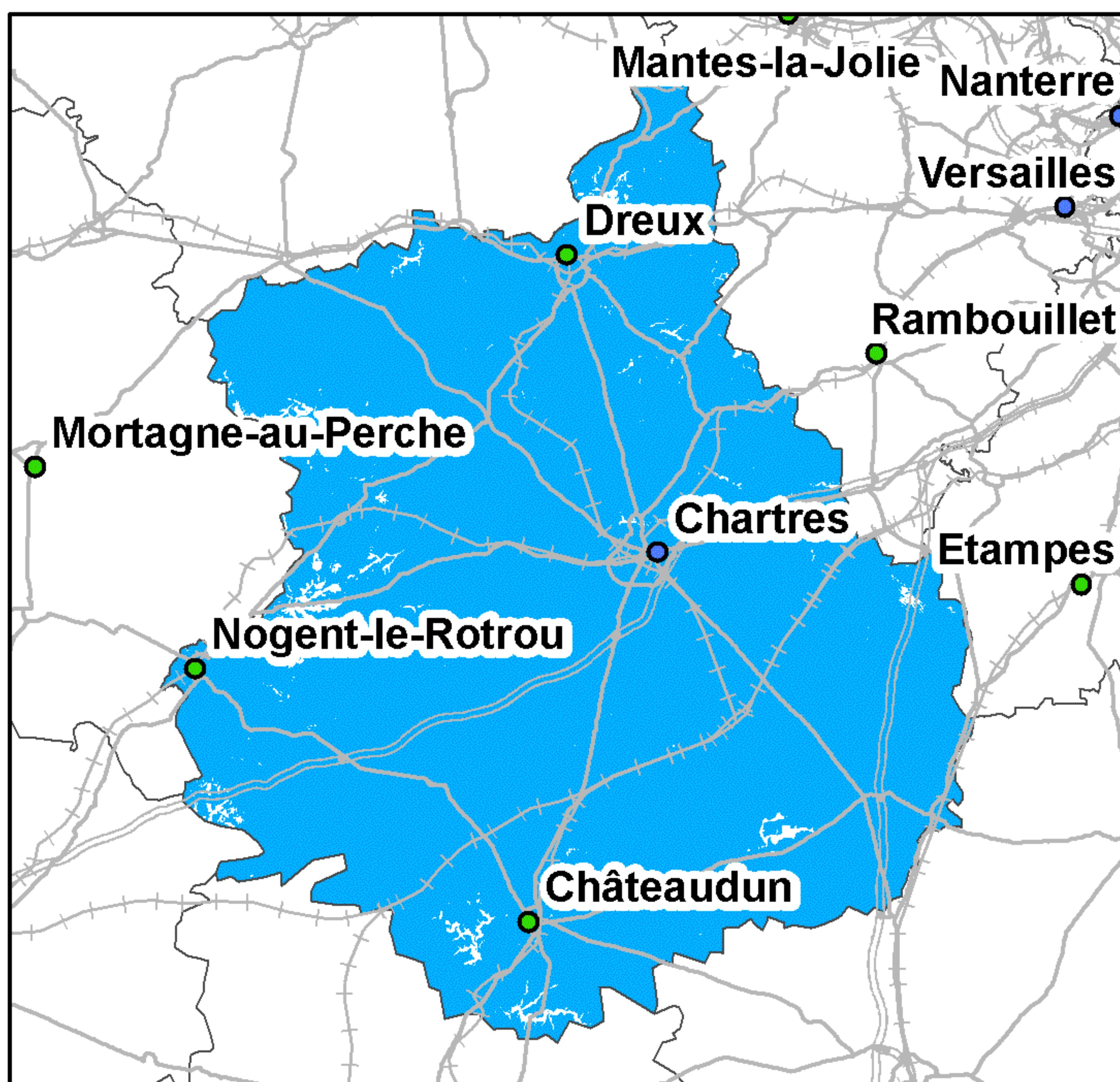
Taux de couverture surfacique : 99,36%  
Taux de couverture en population : 99,05%

### SFR



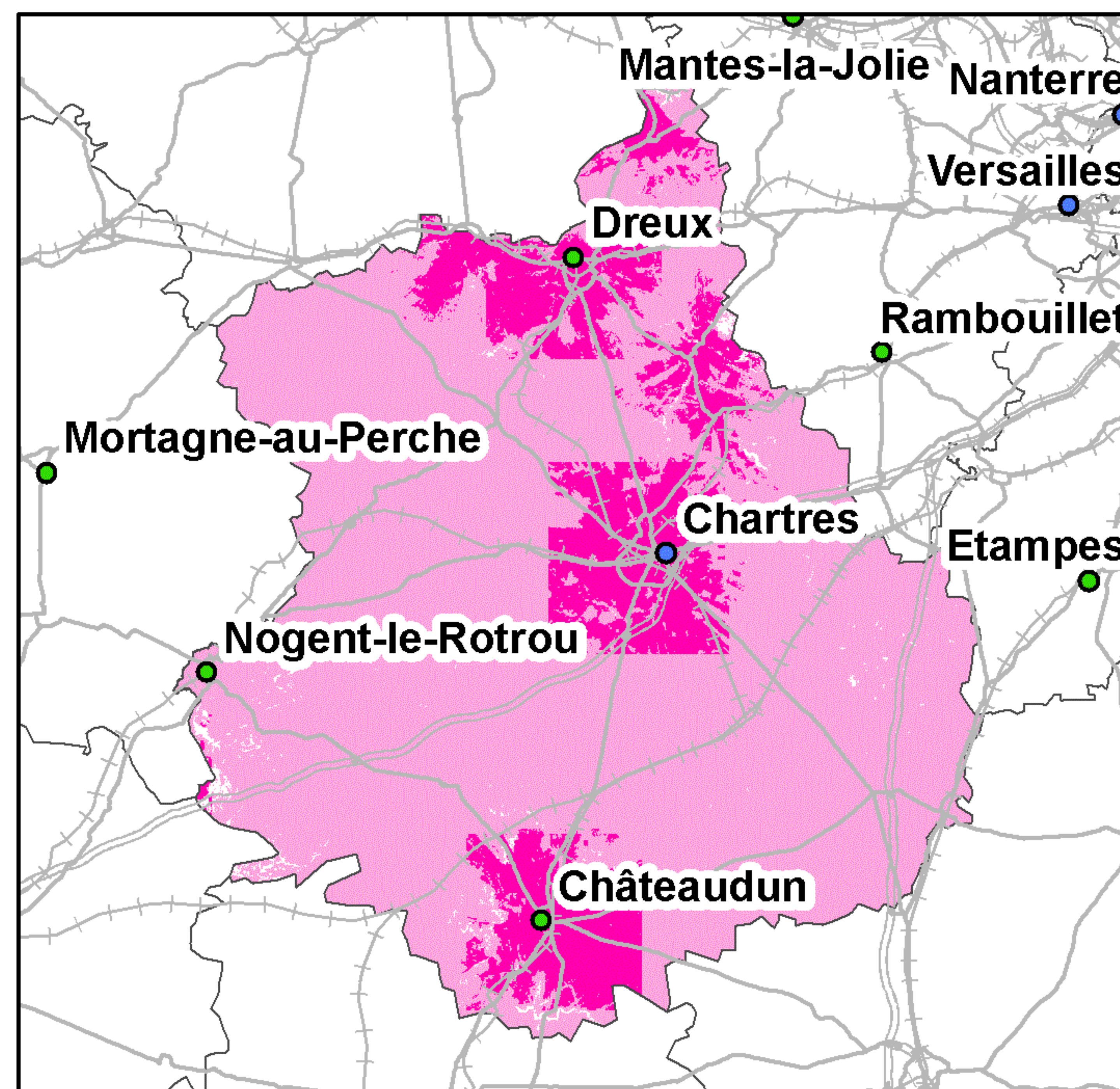
Taux de couverture surfacique : 99,19%  
Taux de couverture en population : 99,55%

### Bouygues Telecom



Taux de couverture surfacique : 98,27%  
Taux de couverture en population : 99,03%

### Free Mobile



Taux de couverture surfacique : 98,81%  
Taux de couverture surfacique en propre : 16,88%  
Taux de couverture en population : 99,01%  
Taux de couverture en population en propre : 45,95%

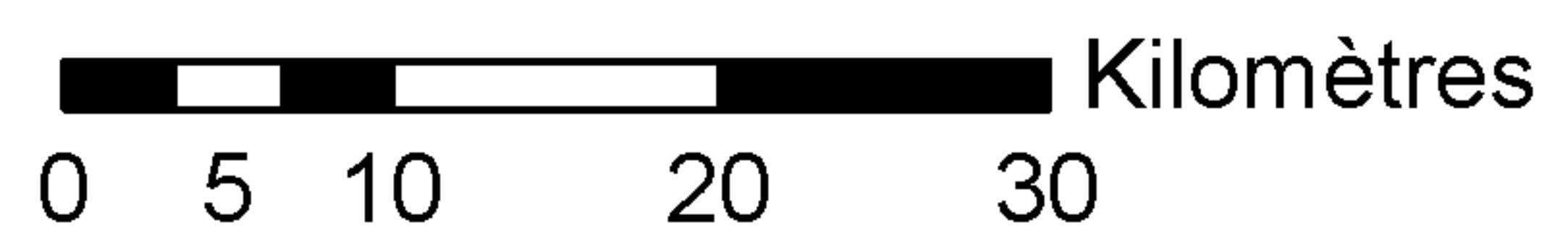
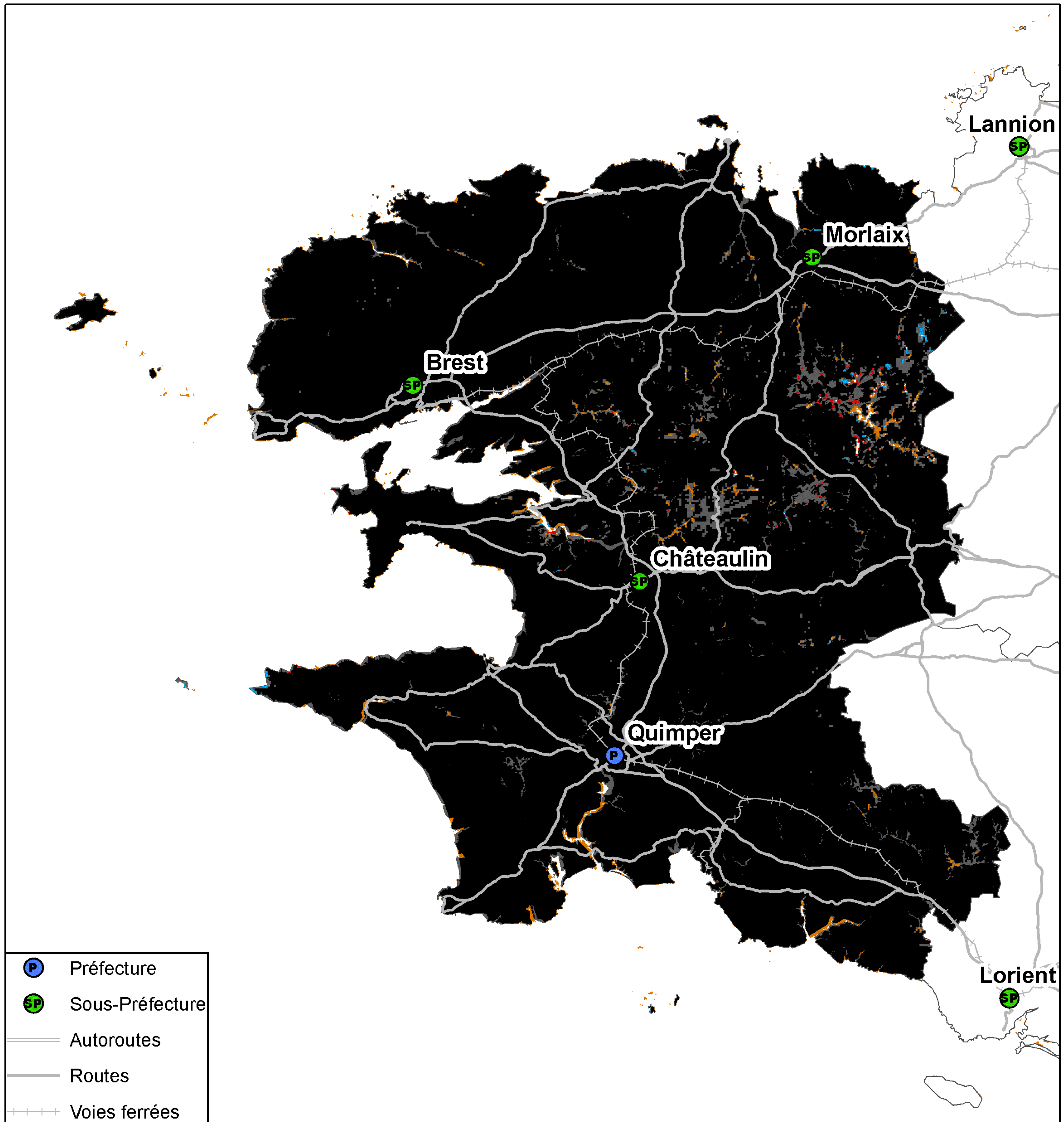
0 5 10 20 30 Kilomètres

● Préfecture      — Autoroutes      +++ Voies ferrées  
● Sous-Préfecture      — Routes

La légende de ces cartes figure en page 1



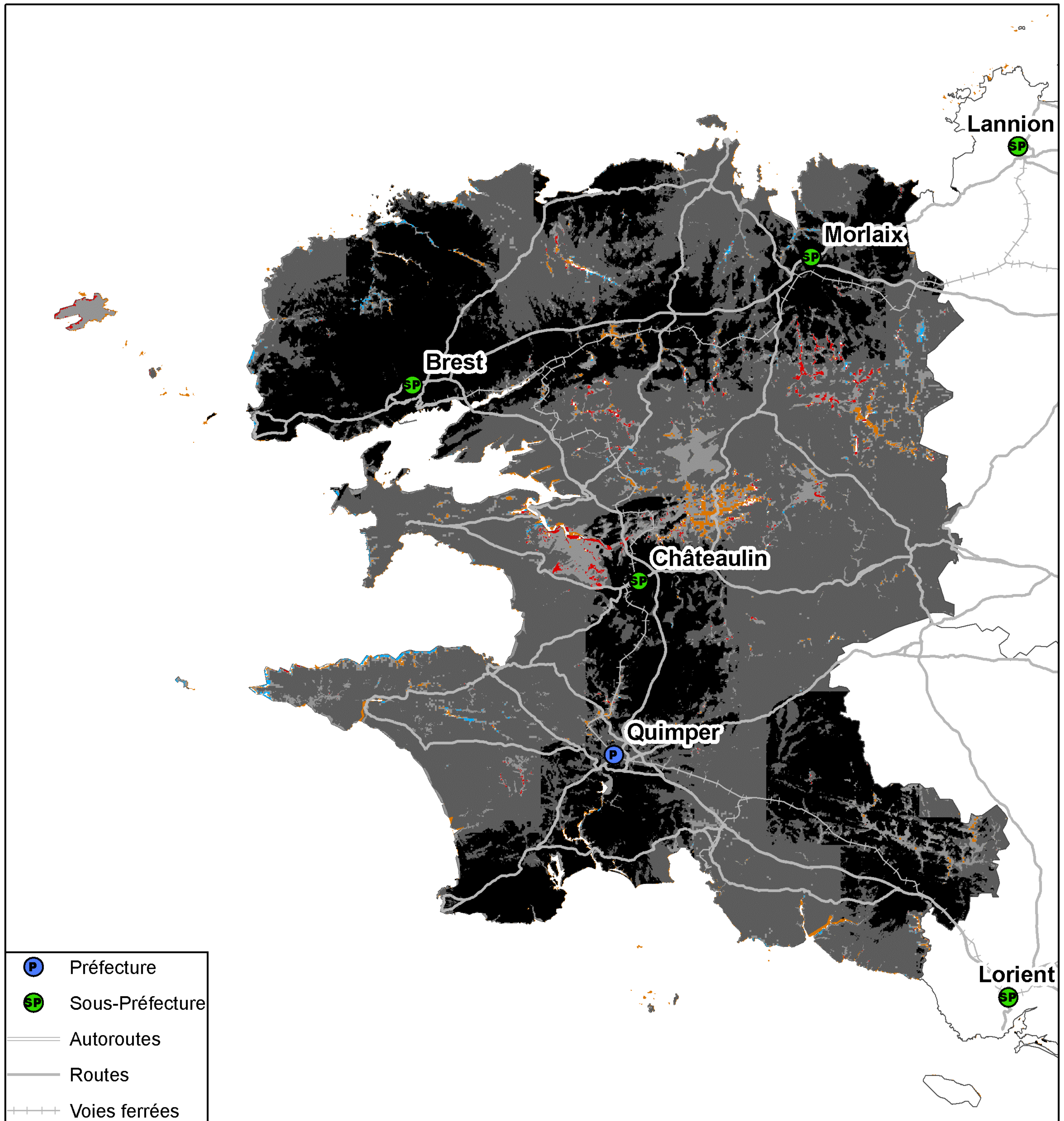
## Couverture 2G du département du Finistère (29)



Taux de population du département sans réseau 2G : 0%  
Taux de surface du département sans réseau 2G : 0,05%



## Couverture 3G du département du Finistère (29)

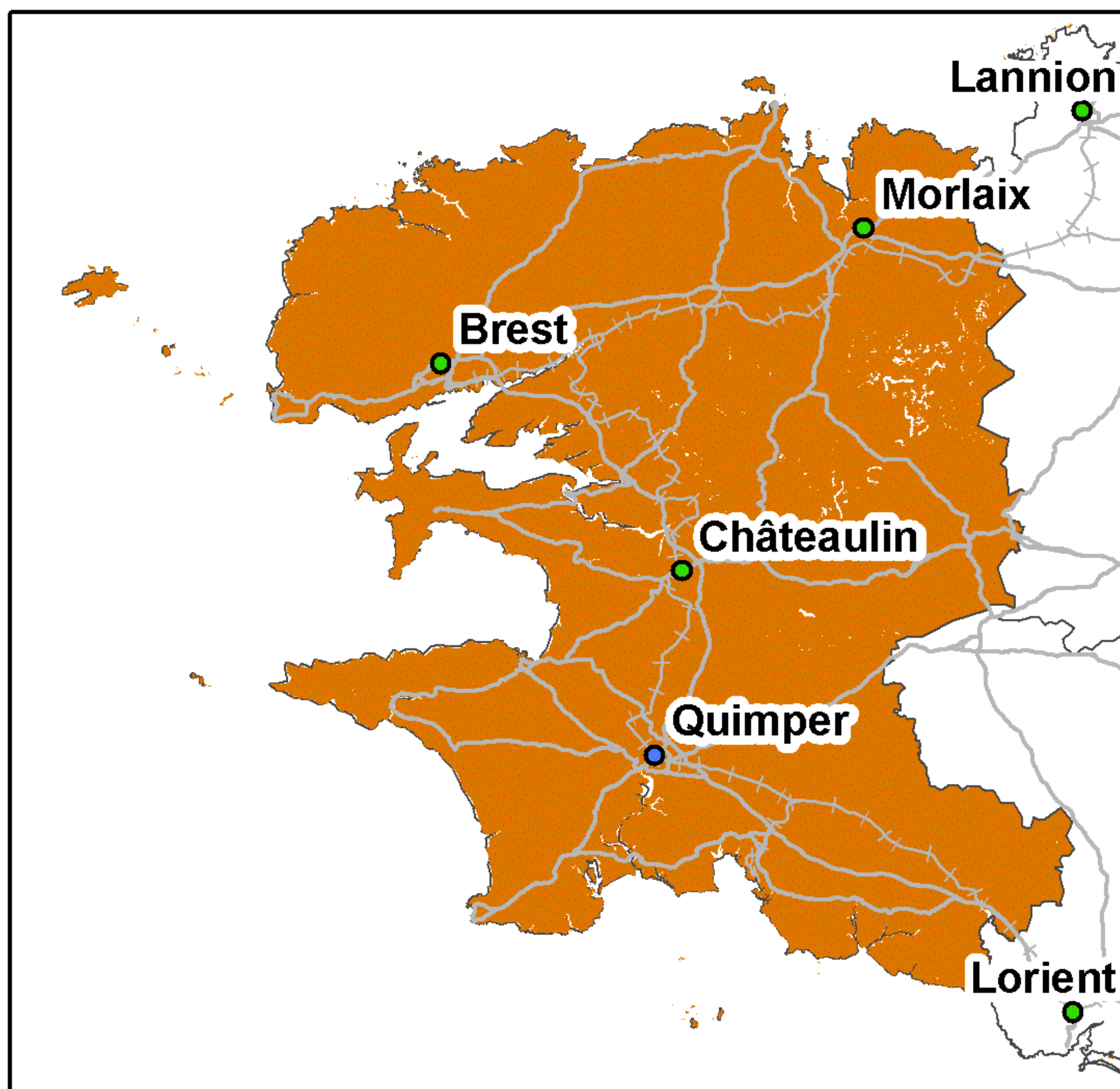


Taux de population du département sans réseau 3G : 0%  
Taux de surface du département sans réseau 3G : 0,14%



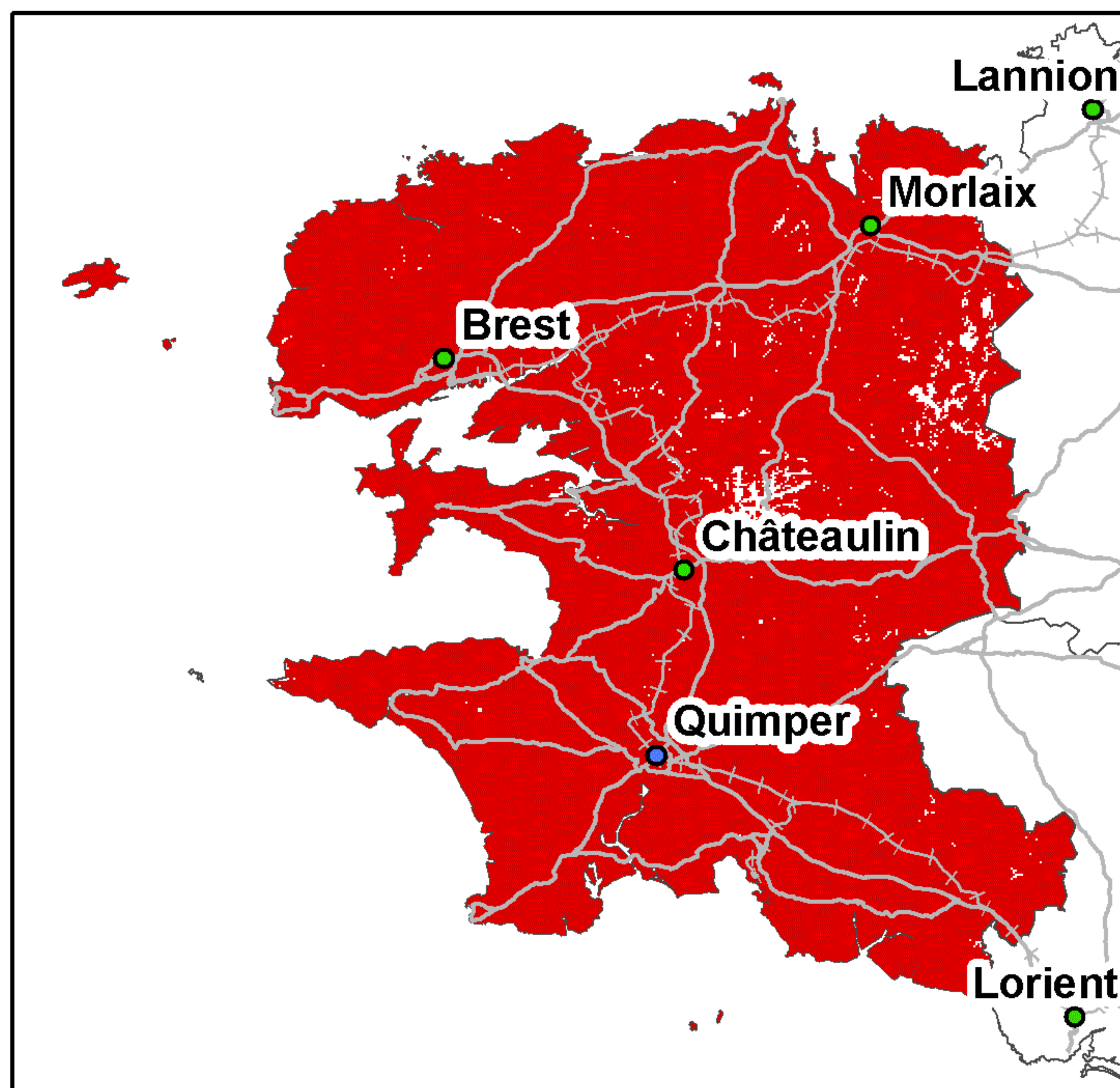
## Couverture 2G du département du Finistère (29)

### Orange France



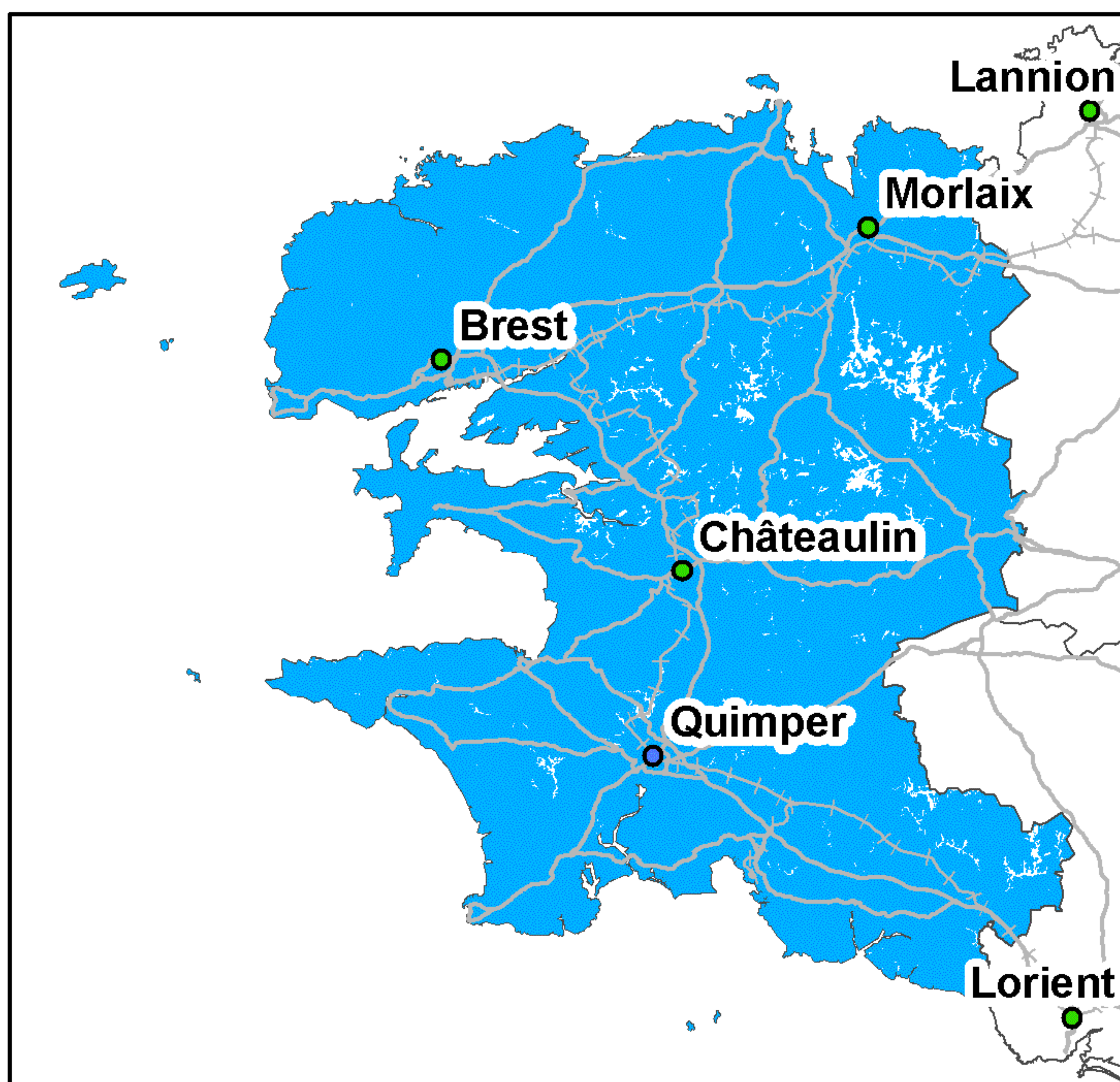
Taux de couverture surfacique : 98,5%  
Taux de couverture en population : 99,58%

### SFR



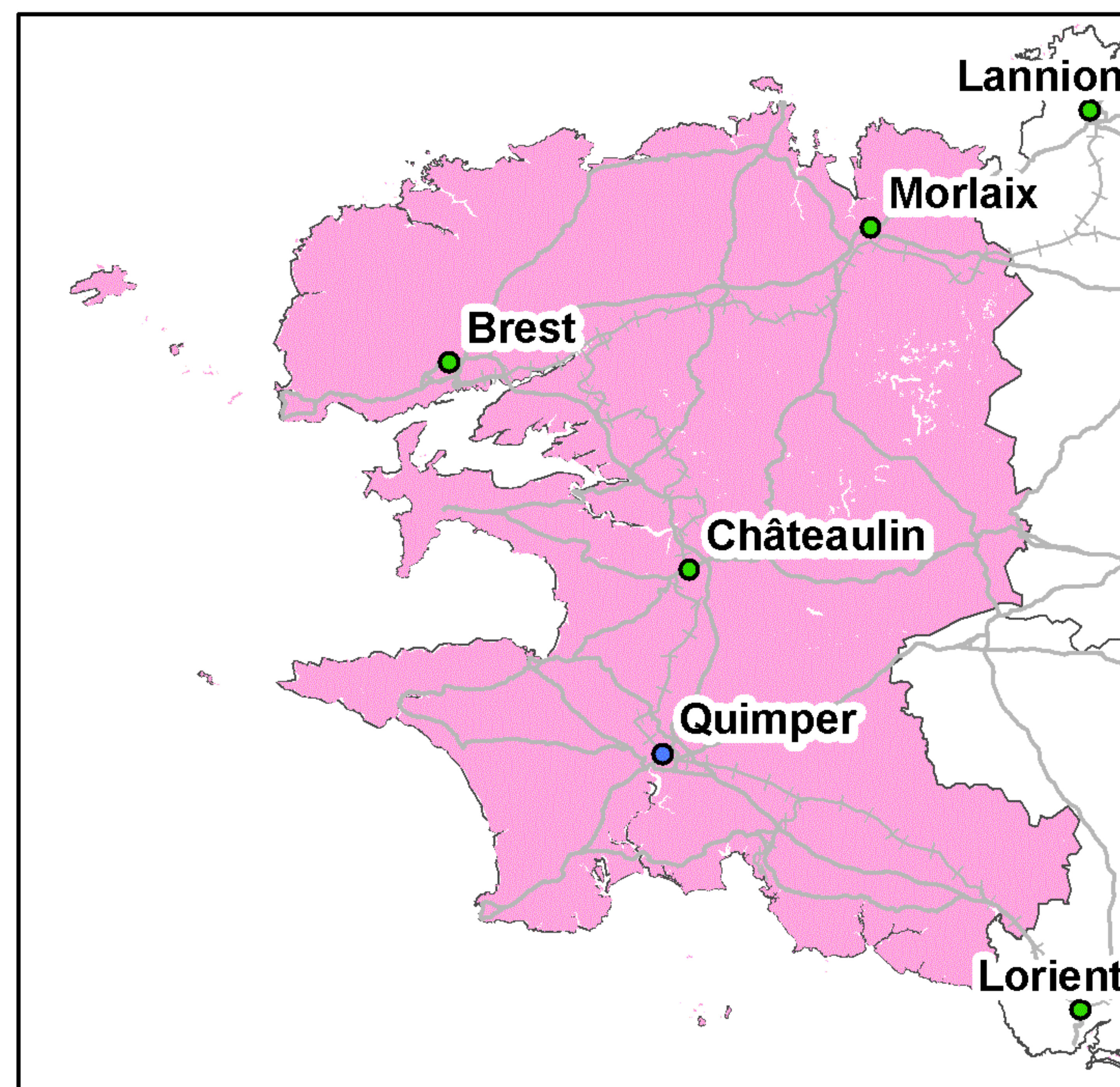
Taux de couverture surfacique : 98,55%  
Taux de couverture en population : 99,52%

### Bouygues Telecom



Taux de couverture surfacique : 98,01%  
Taux de couverture en population : 99,57%

### Free Mobile



Taux de couverture surfacique : 98,5%  
Taux de couverture en population : 99,58%

Kilomètres  
0 5 10 20 30

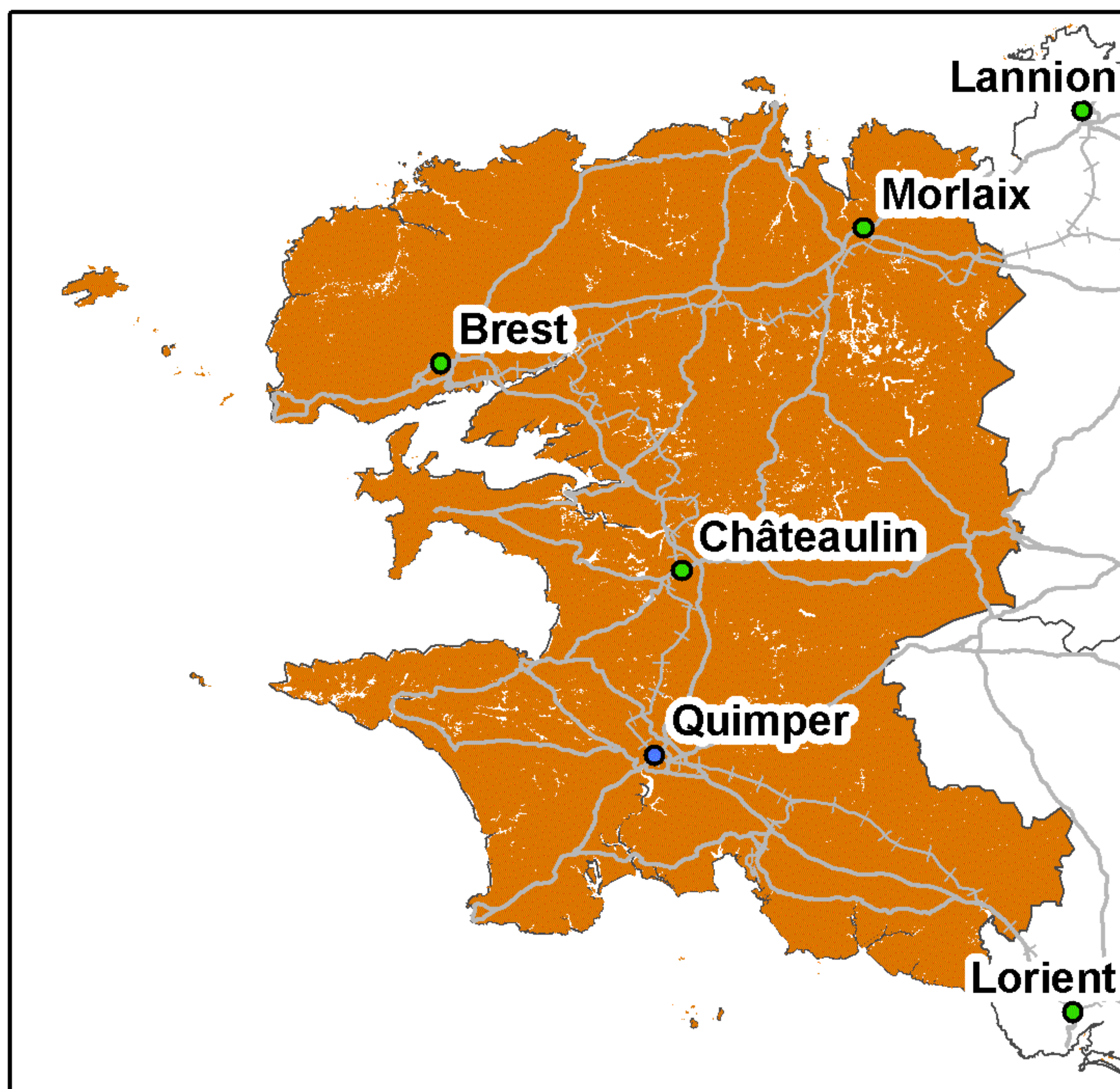
● Préfecture      ——— Autoroutes      + + + + Voies ferrées  
● Sous-Préfecture      ——— Routes

La légende de ces cartes figure en page 1



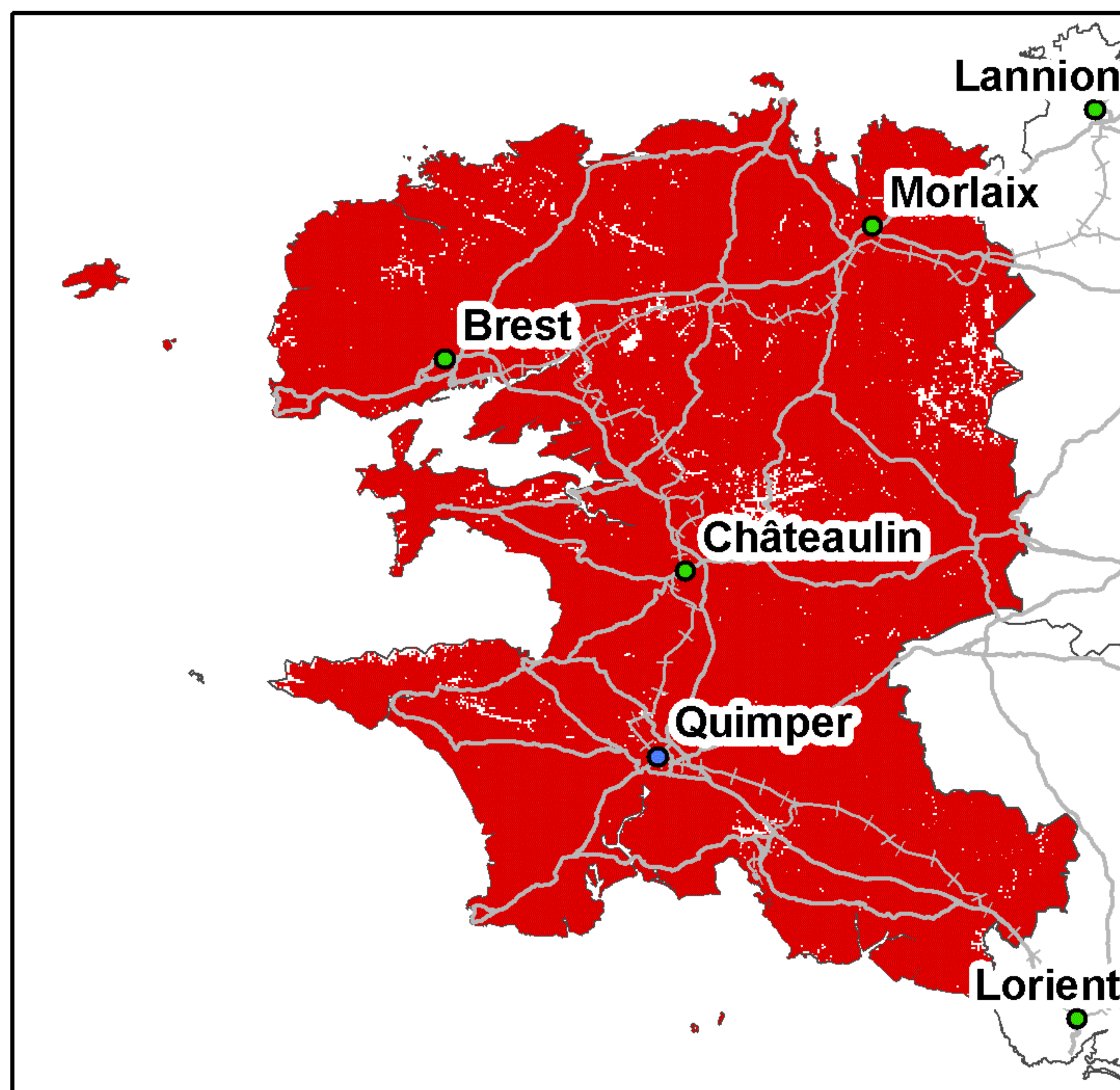
## Couverture 3G du département du Finistère (29)

### Orange France



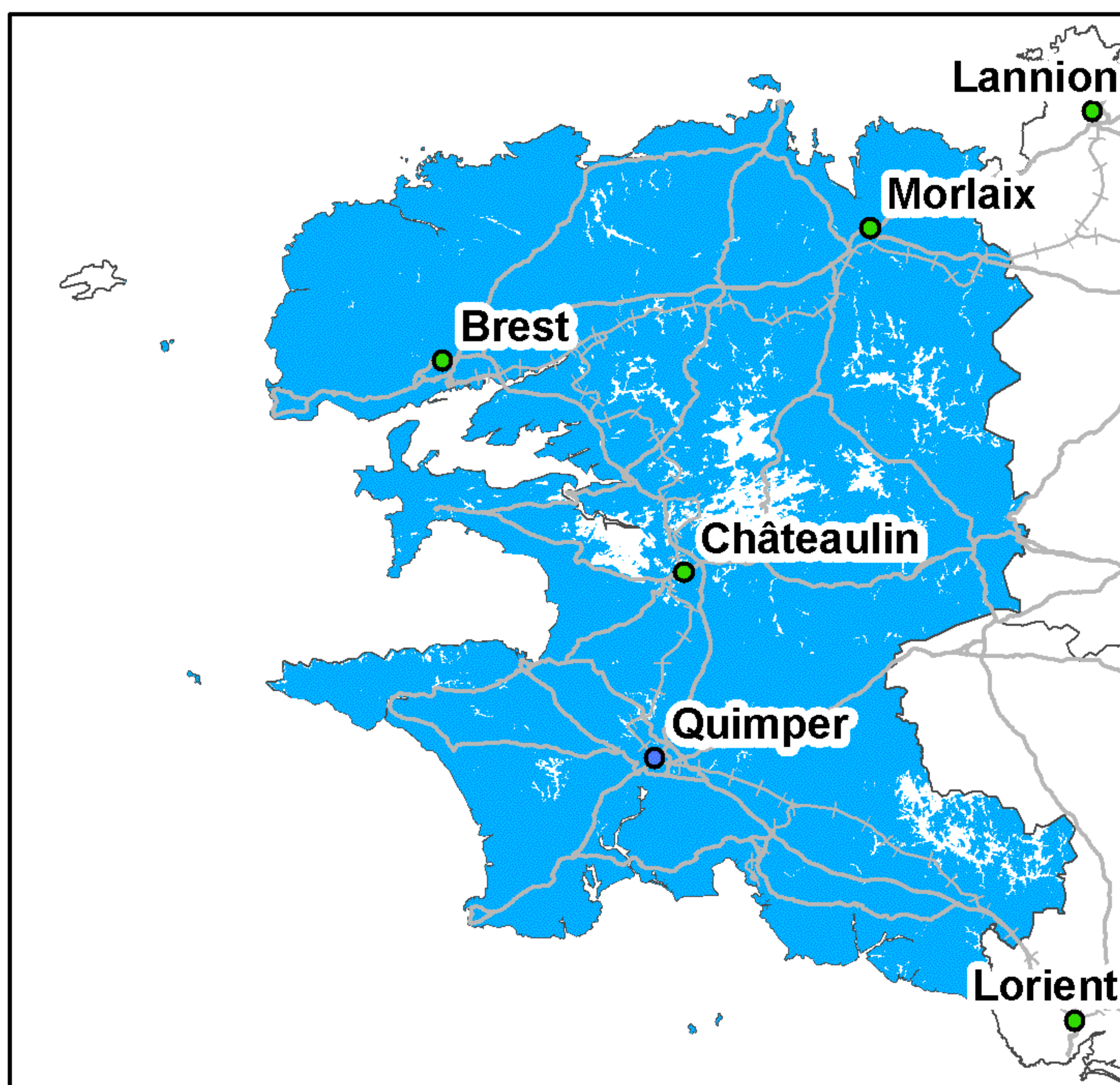
Taux de couverture surfacique : 97,21%  
Taux de couverture en population : 99,31%

### SFR



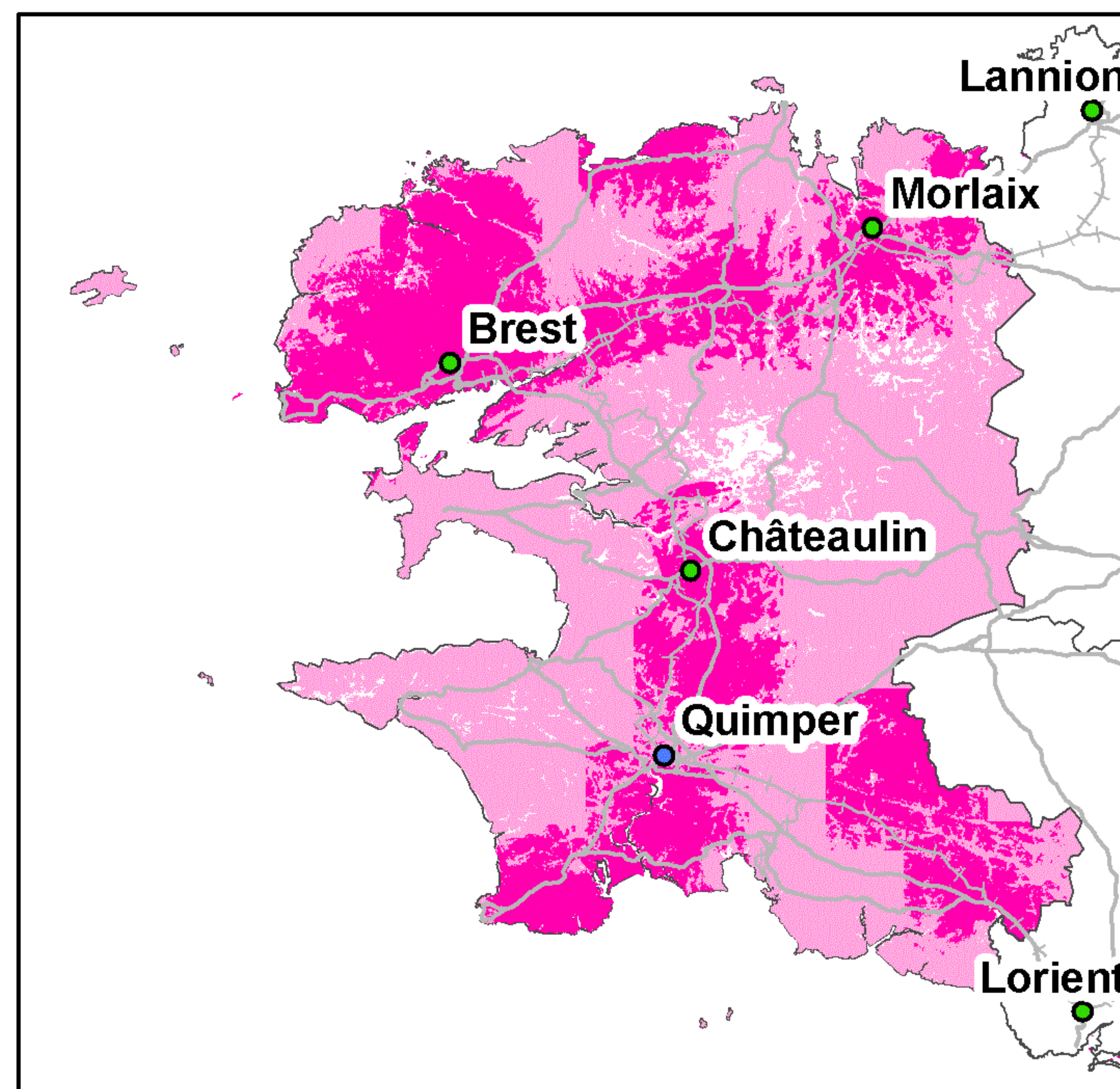
Taux de couverture surfacique : 97,46%  
Taux de couverture en population : 99,22%

### Bouygues Telecom



Taux de couverture surfacique : 94,65%  
Taux de couverture en population : 98,41%

### Free Mobile



Taux de couverture surfacique : 96,79%  
Taux de couverture surfacique en propre : 35,32%  
Taux de couverture en population : 98,92%  
Taux de couverture en population en propre : 54,33%

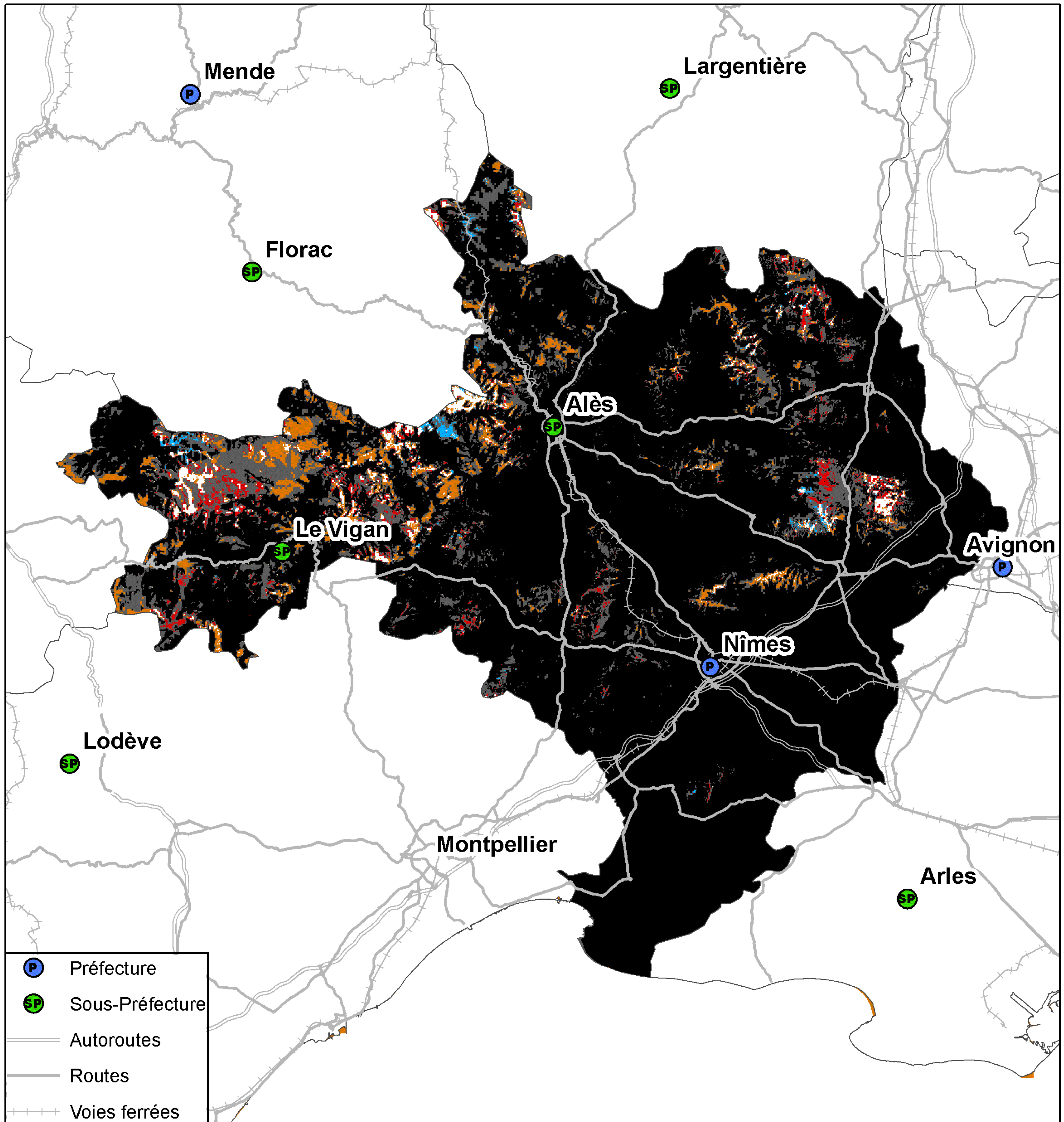
Kilomètres  
0 5 10 20 30

● Préfecture      — Autoroutes      +++ Voies ferrées  
● Sous-Préfecture      — Routes

La légende de ces cartes figure en page 1



## Couverture 2G du département du Gard (30)

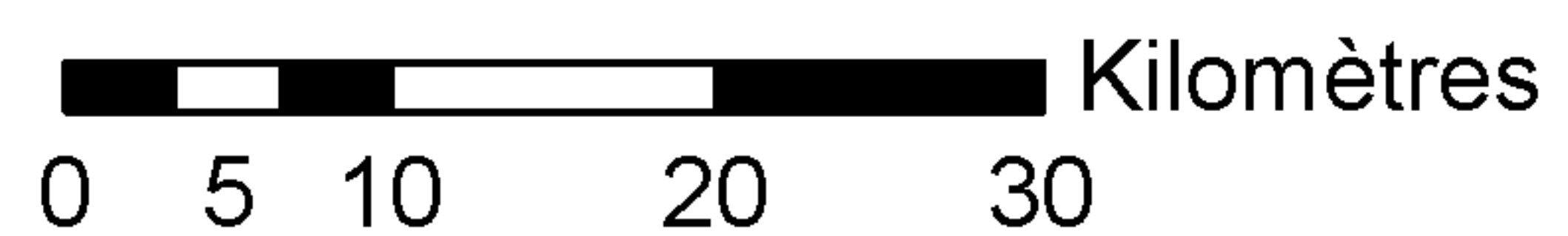
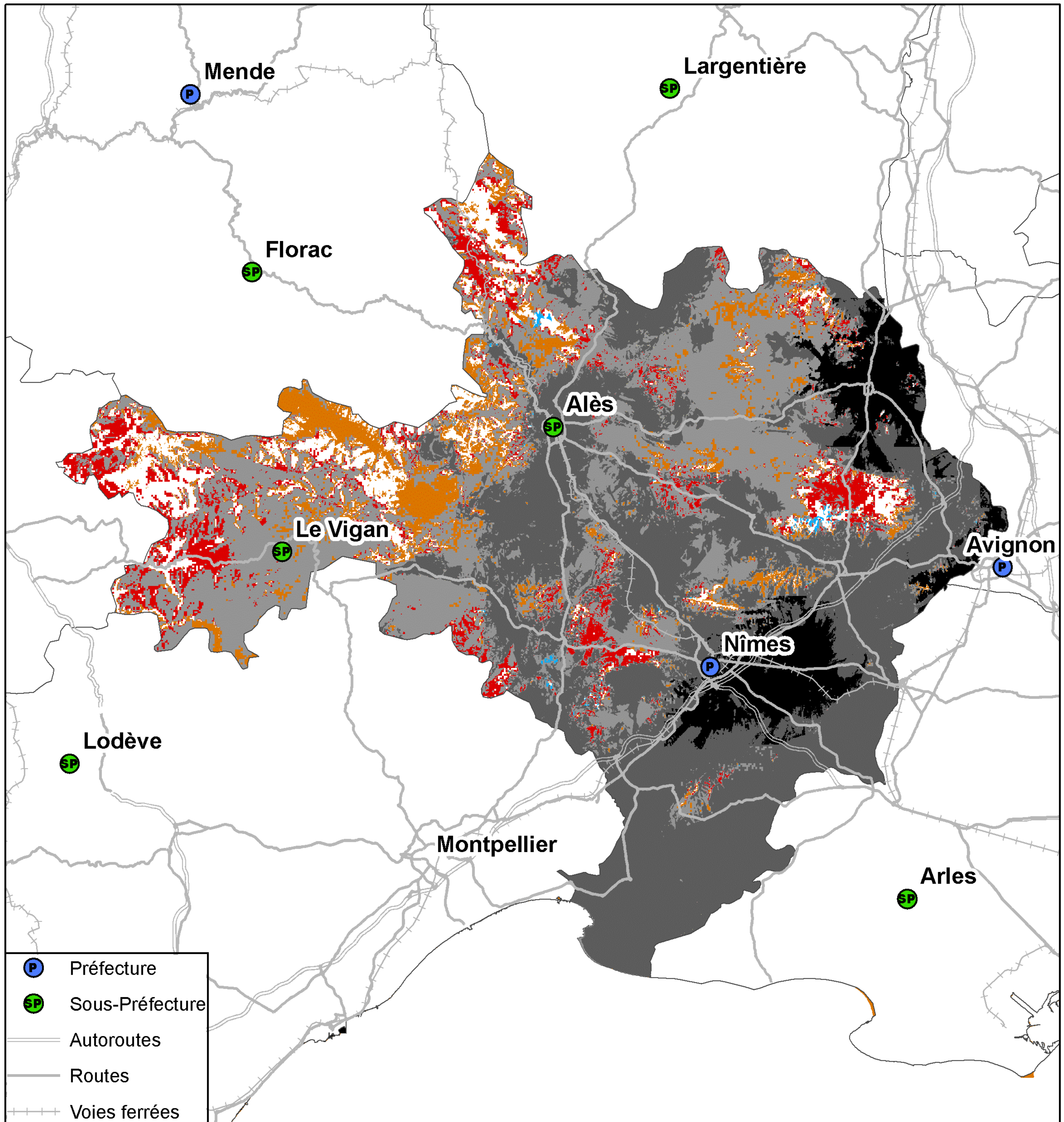


**Kilomètres**  
0 5 10 20 30

Taux de population du département sans réseau 2G : 0,06%  
Taux de surface du département sans réseau 2G : 1,15%



## Couverture 3G du département du Gard (30)

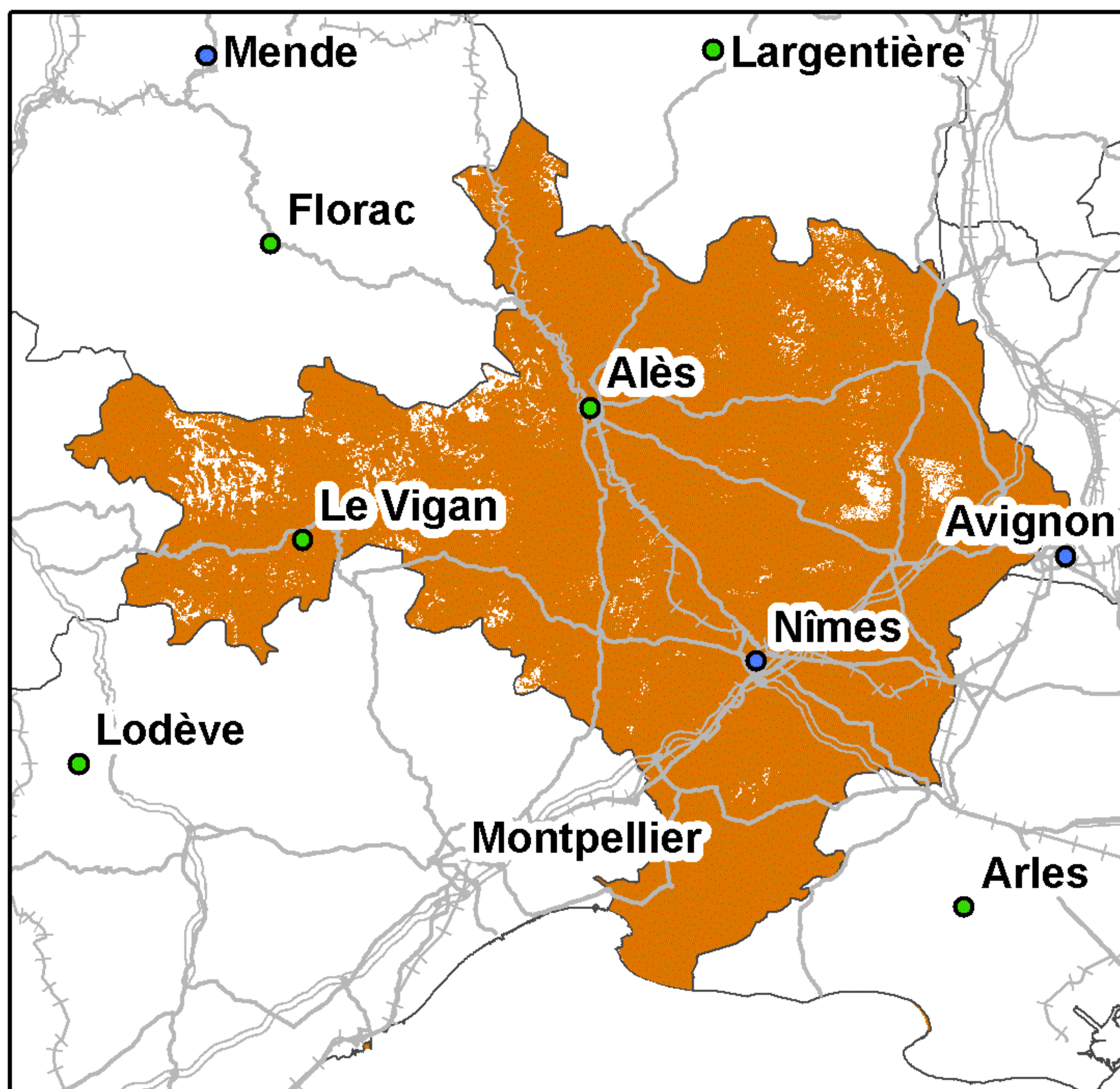


Taux de population du département sans réseau 3G : 0,67%  
Taux de surface du département sans réseau 3G : 6,44%



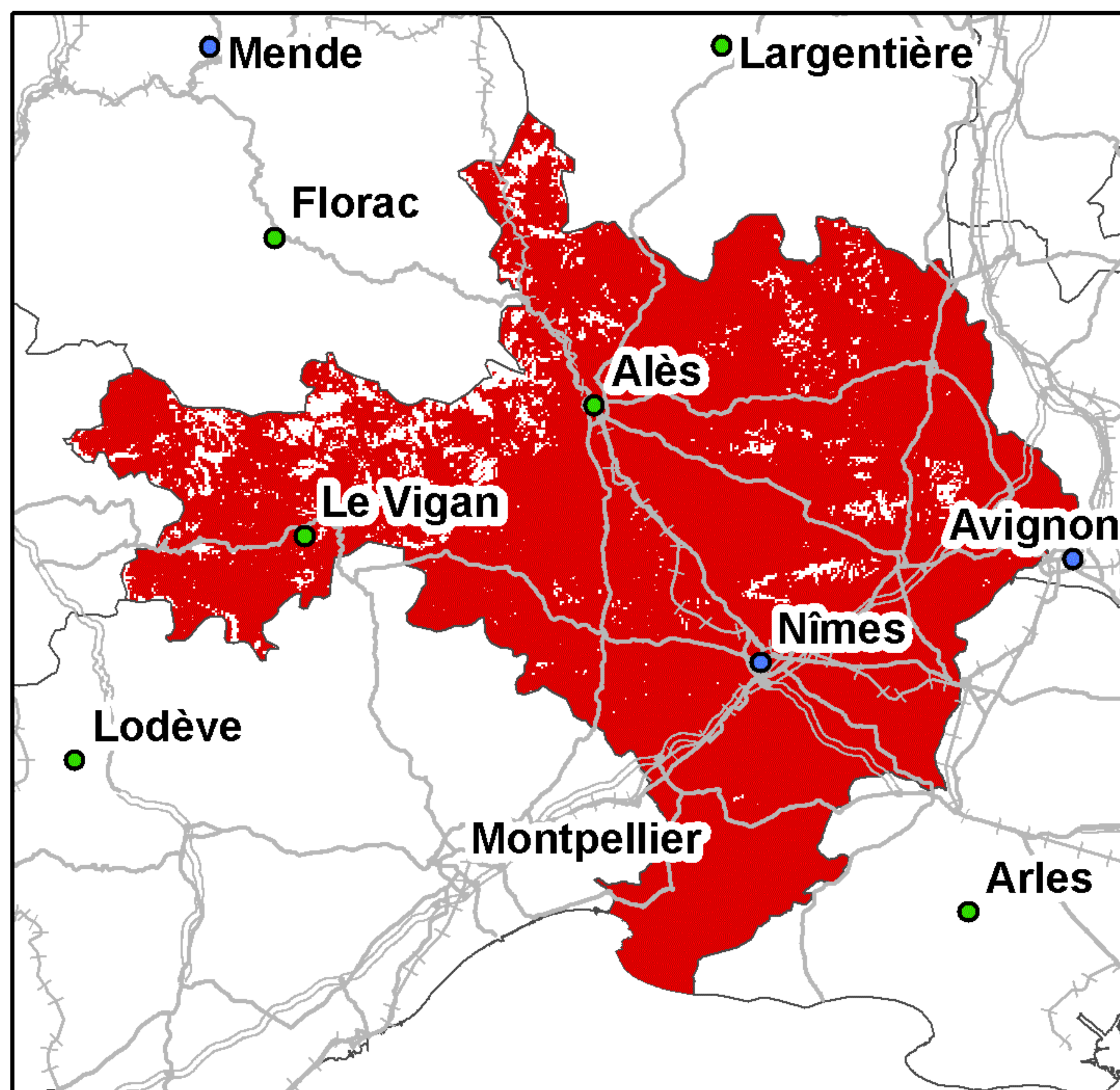
## Couverture 2G du département du Gard (30)

### Orange France



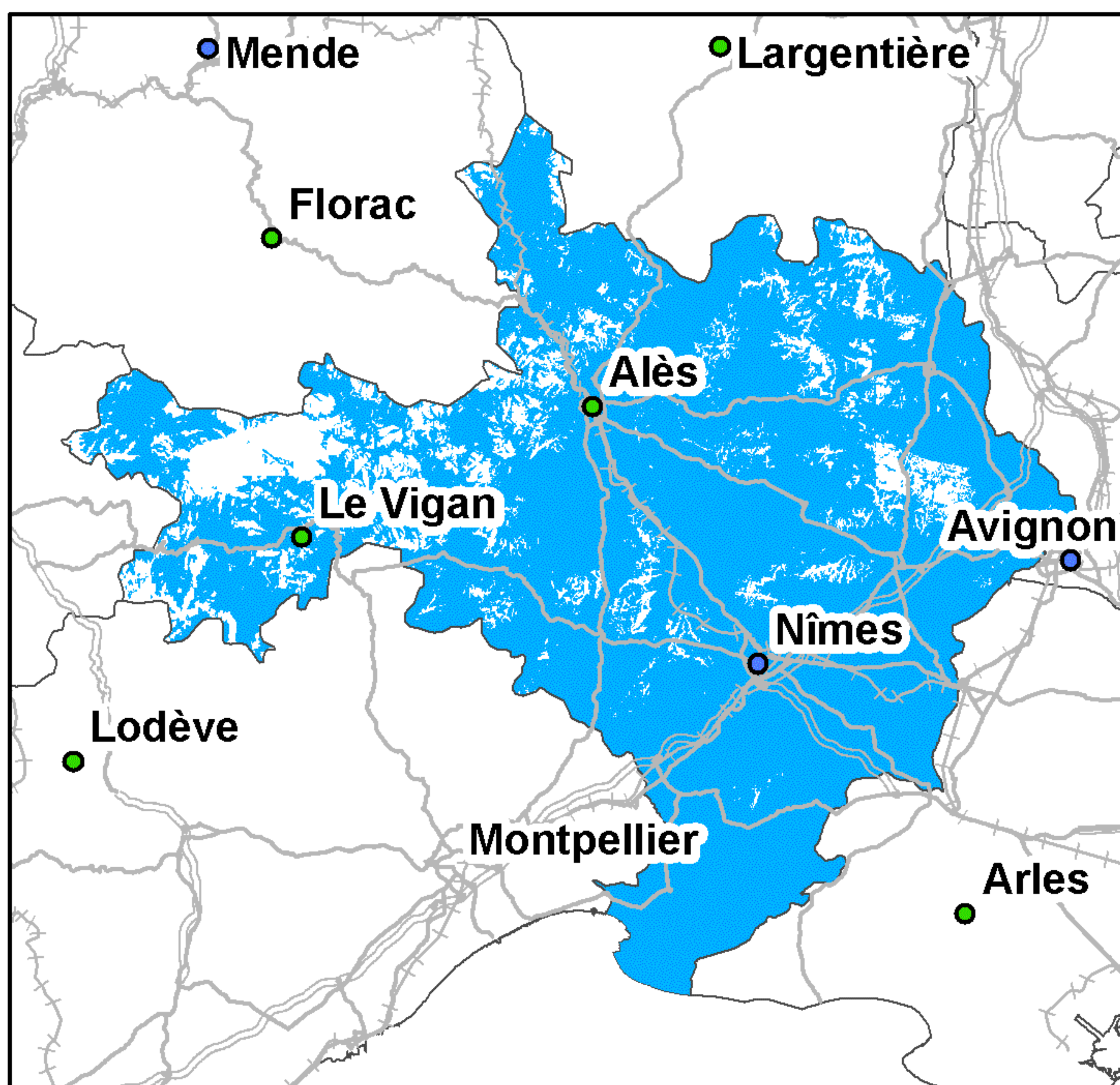
Taux de couverture surfacique : 96,5%  
Taux de couverture en population : 99,81%

### SFR



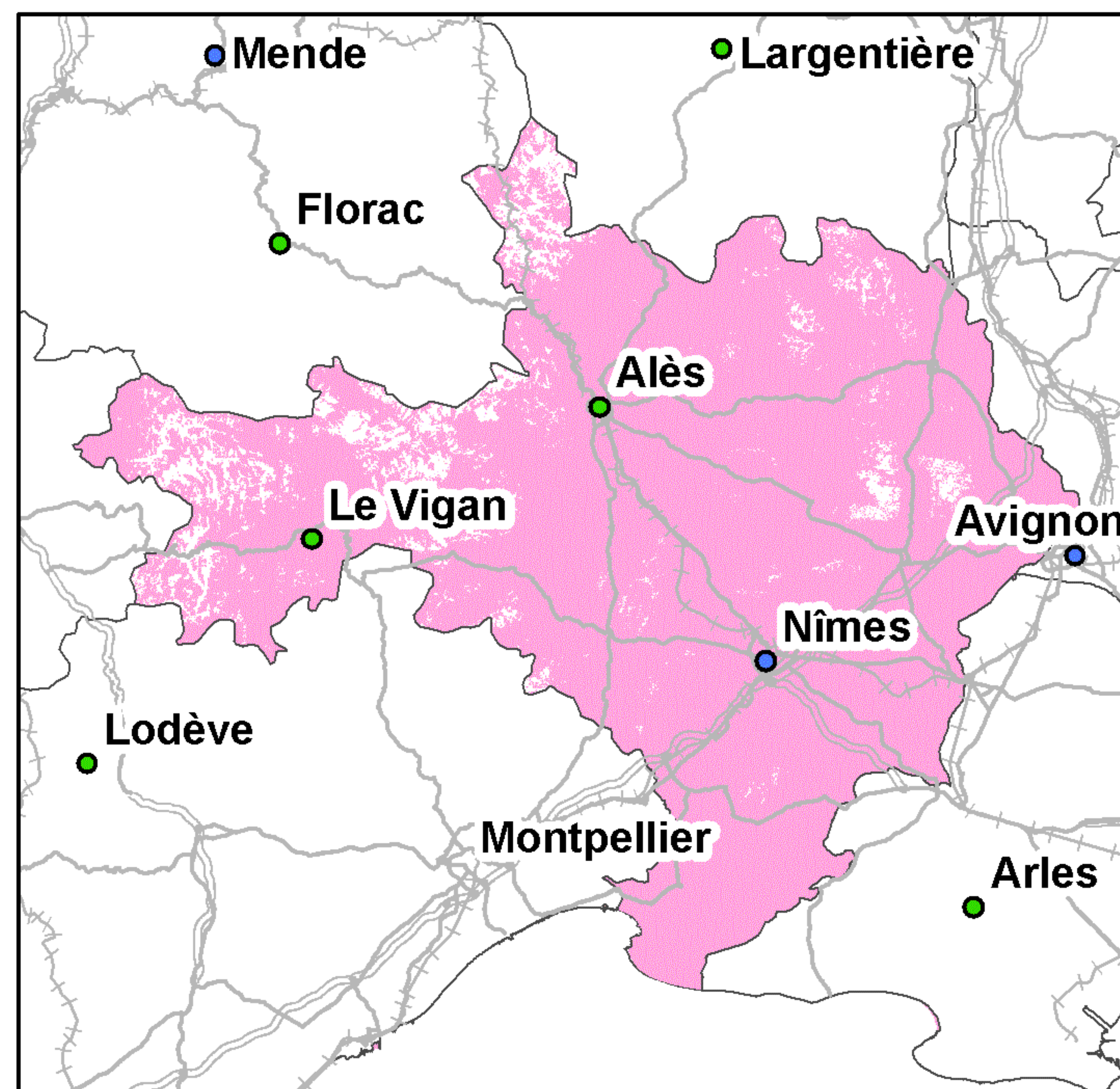
Taux de couverture surfacique : 93,86%  
Taux de couverture en population : 99,55%

### Bouygues Telecom



Taux de couverture surfacique : 87,2%  
Taux de couverture en population : 98,67%

### Free Mobile



Taux de couverture surfacique : 92,88%  
Taux de couverture en population : 99,24%

Kilomètres  
0 5 10 20 30

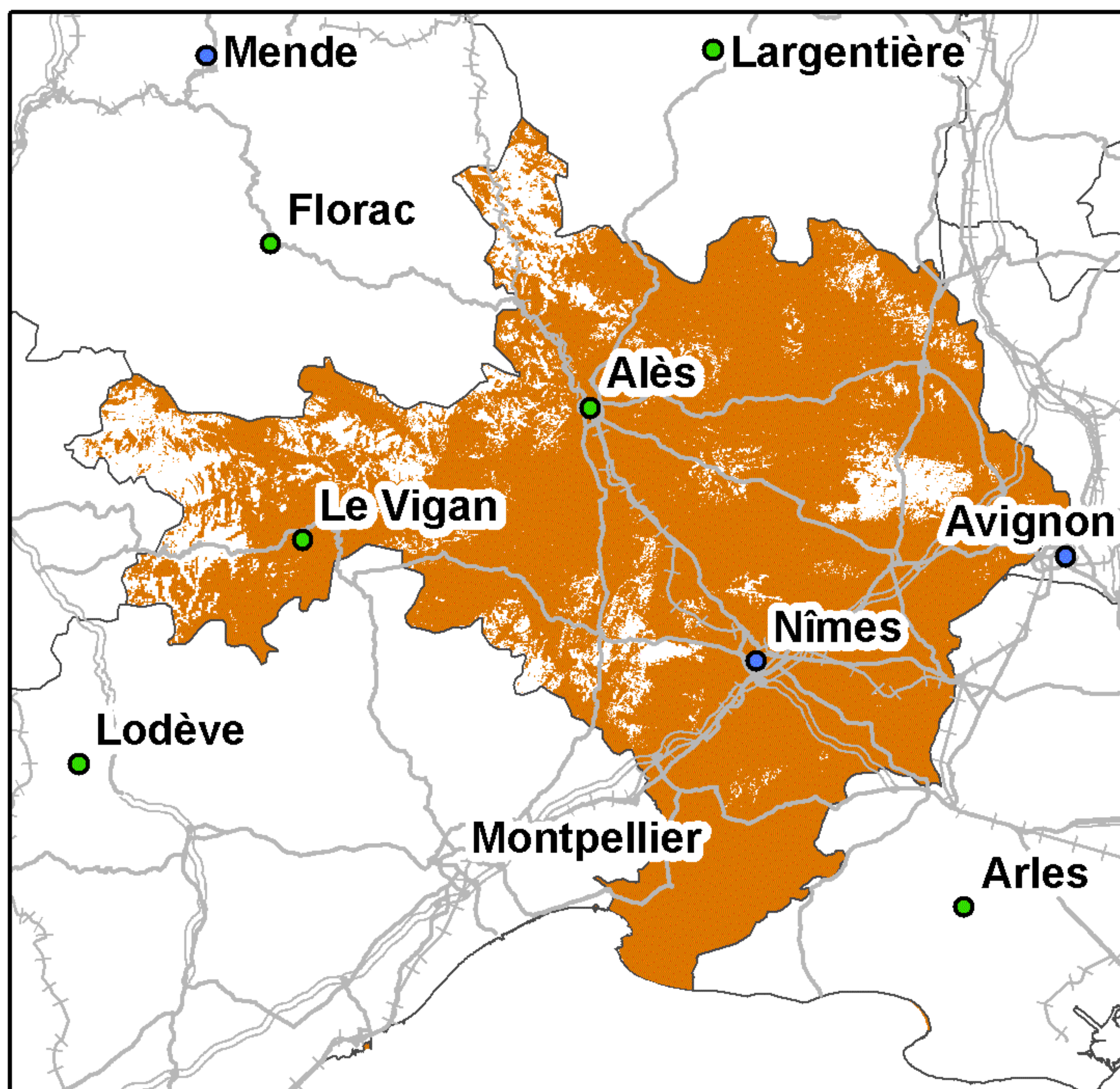
● Préfecture      — Autoroutes      ++++ Voies ferrées  
● Sous-Préfecture      — Routes

La légende de ces cartes figure en page 1



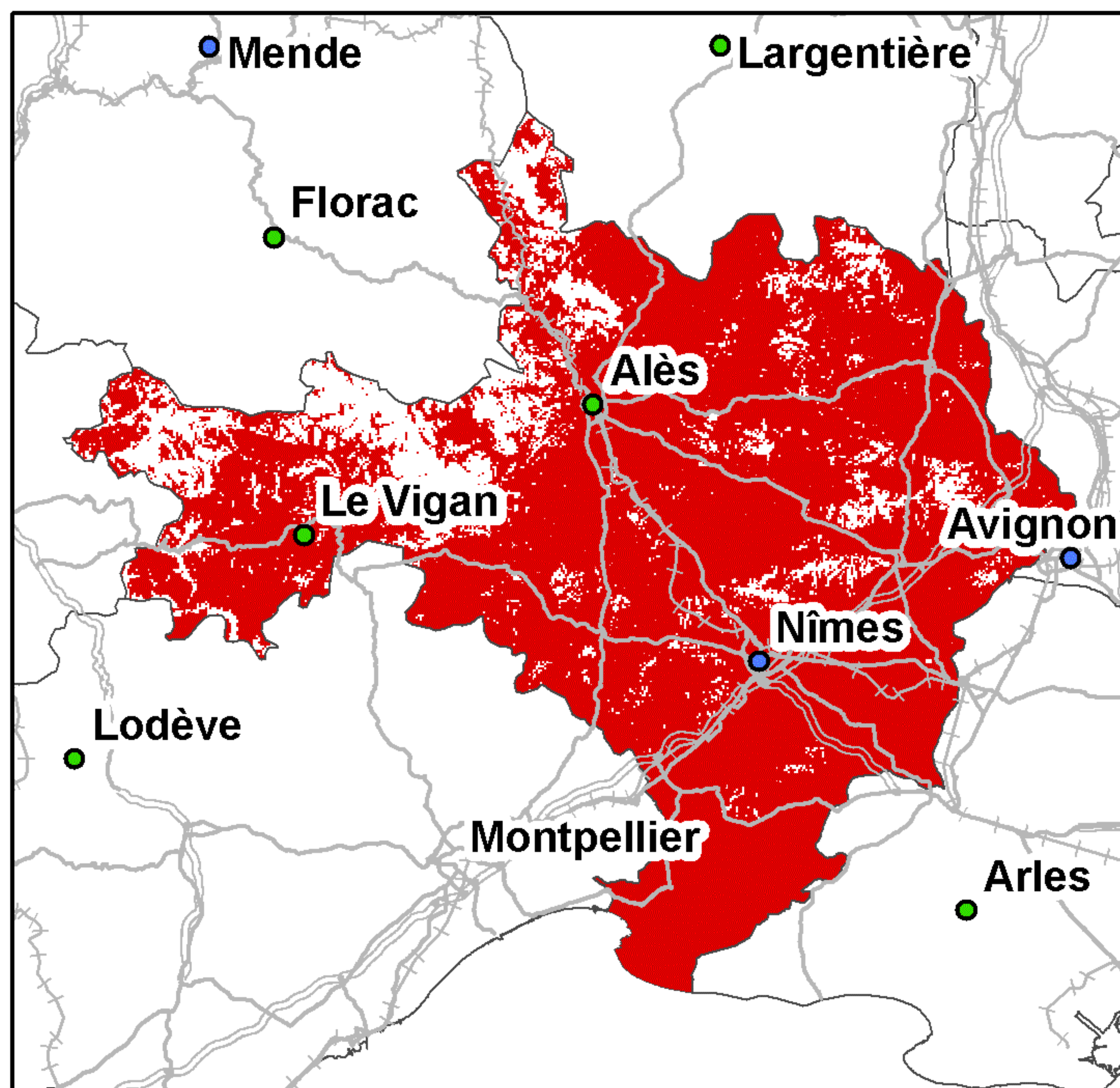
## Couverture 3G du département du Gard (30)

### Orange France



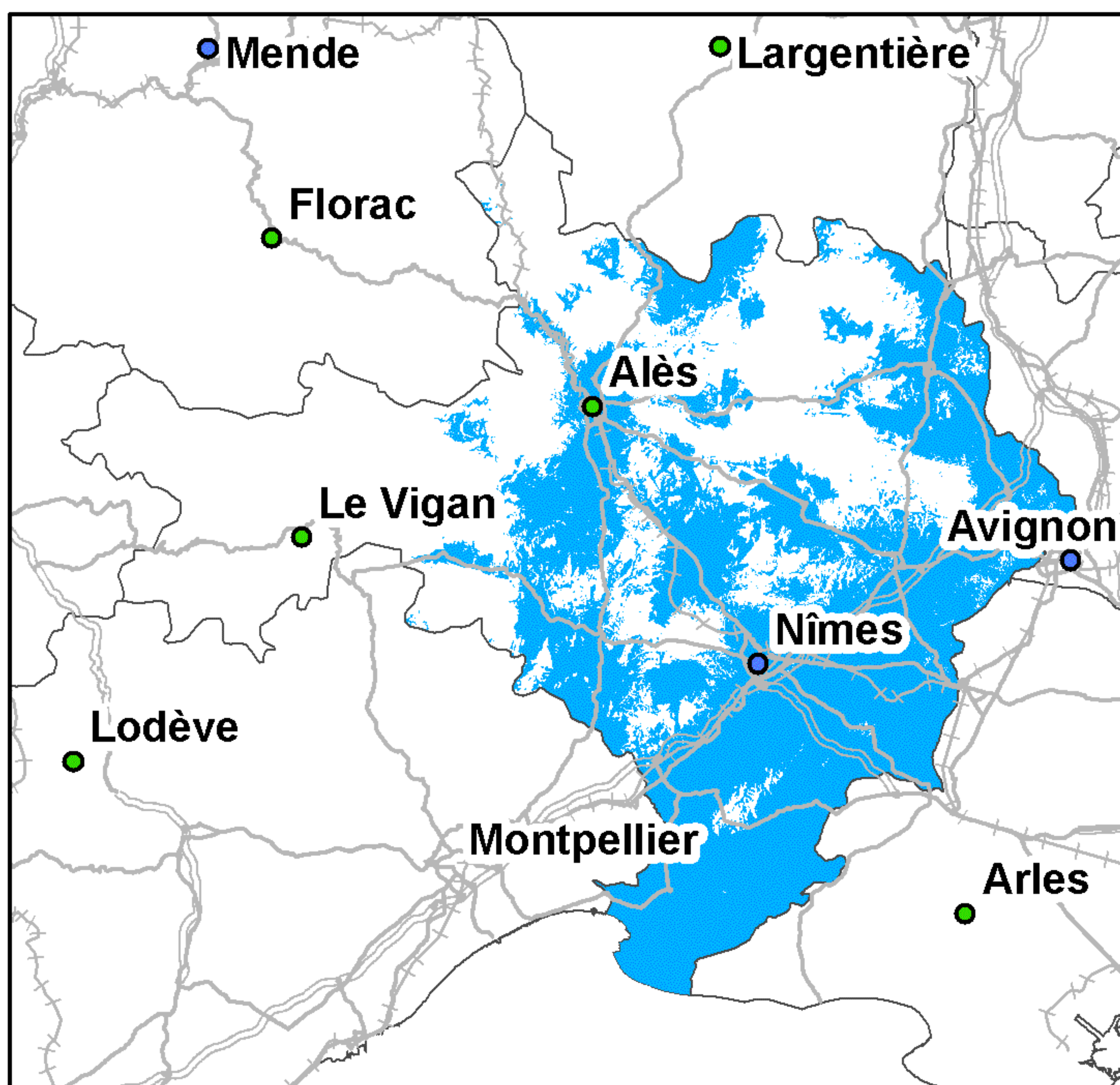
Taux de couverture surfacique : 85,59%  
Taux de couverture en population : 97,55%

### SFR



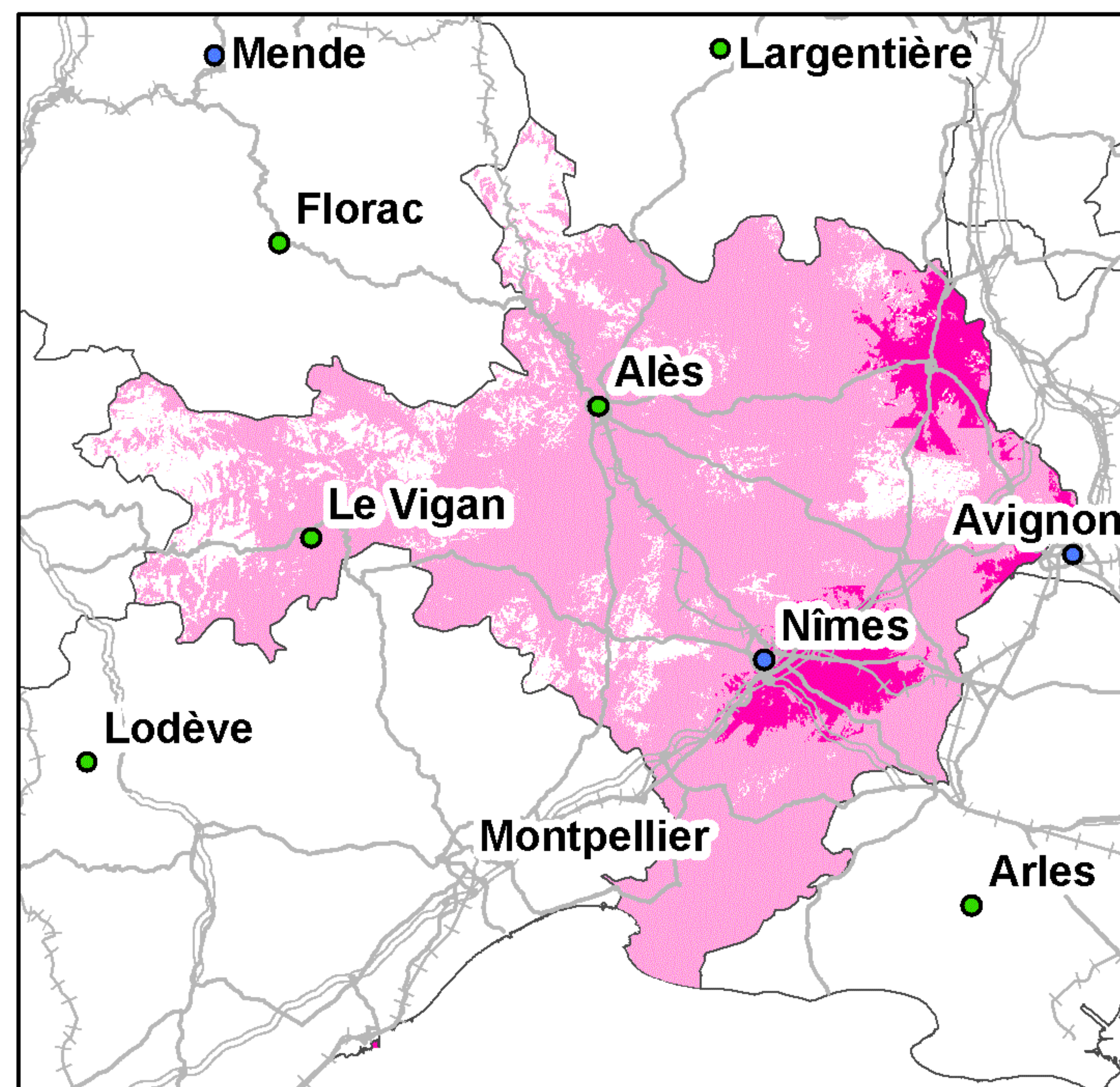
Taux de couverture surfacique : 85,18%  
Taux de couverture en population : 98,06%

### Bouygues Telecom



Taux de couverture surfacique : 50,16%  
Taux de couverture en population : 86,45%

### Free Mobile



Taux de couverture surfacique : 85,46%  
Taux de couverture surfacique en propre : 7,92%  
Taux de couverture en population : 97,52%  
Taux de couverture en population en propre : 17,69%

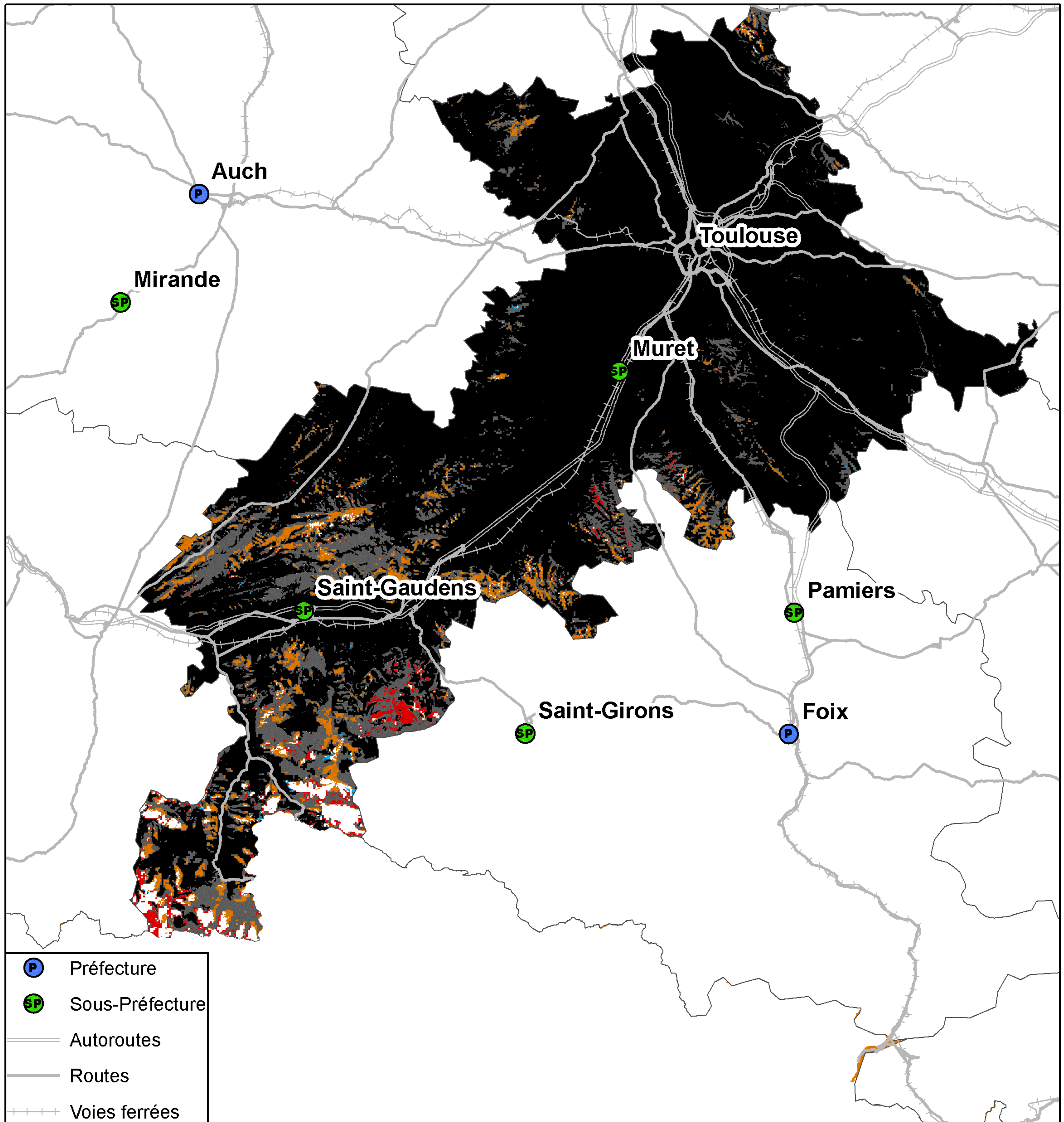
Kilomètres  
0 5 10 20 30

● Préfecture      — Autoroutes      ++++ Voies ferrées  
● Sous-Préfecture      — Routes

La légende de ces cartes figure en page 1



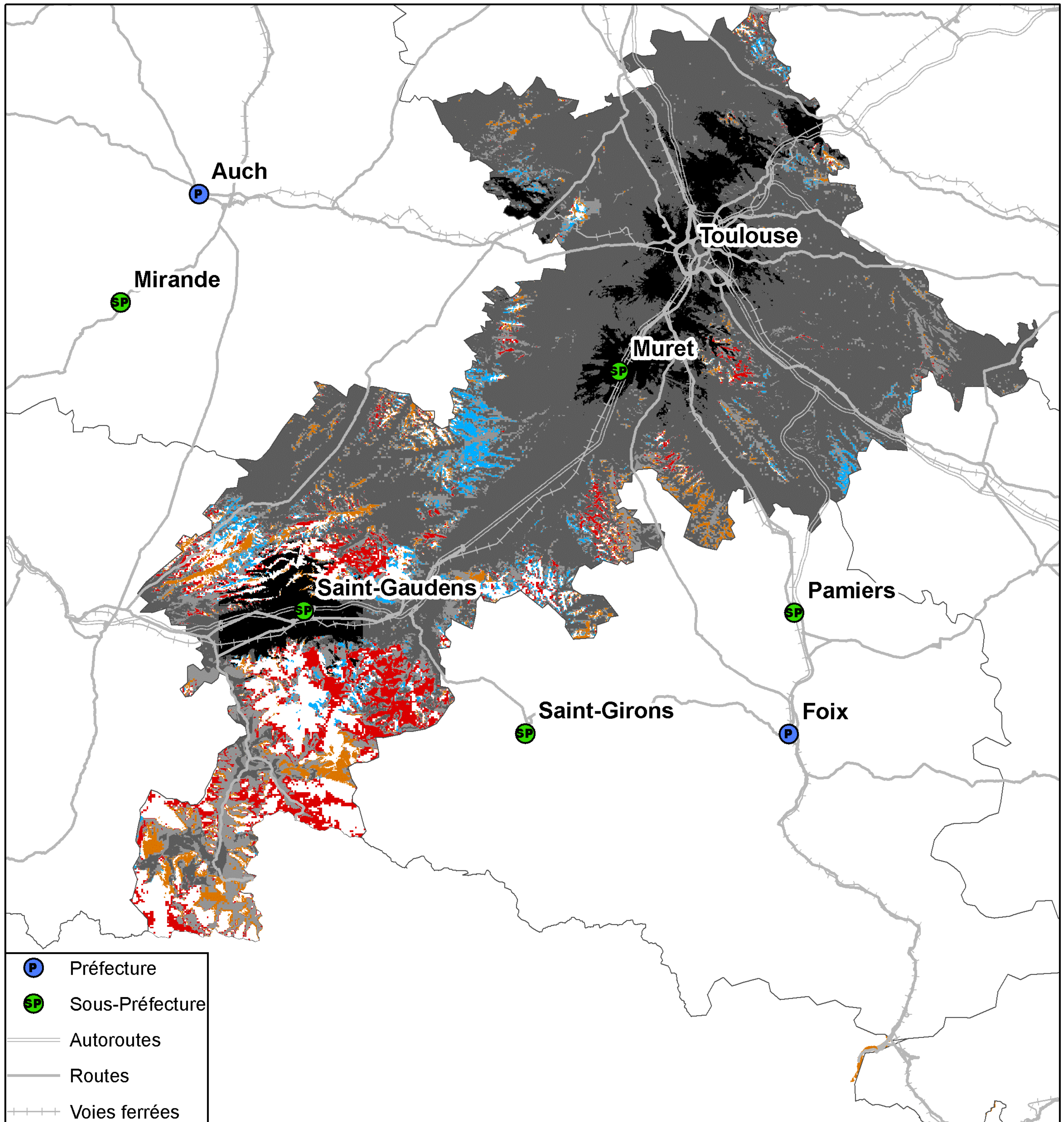
## Couverture 2G du département de la Haute-Garonne (31)



Taux de population du département sans réseau 2G : 0,01%  
Taux de surface du département sans réseau 2G : 1,38%



## Couverture 3G du département de la Haute-Garonne (31)



- P Préfecture
- SP Sous-Préfecture
- Autoroutes
- Routes
- +++ Voies ferrées

- 4 réseaux mobiles 3G
- 3 réseaux mobiles 3G
- 2 réseaux mobiles 3G
- Réseau mobile 3G d'Orange France seul
- Réseau mobile 3G de SFR seul
- Réseau mobile 3G de Bouygues Telecom seul
- Pas de réseau mobile 3G

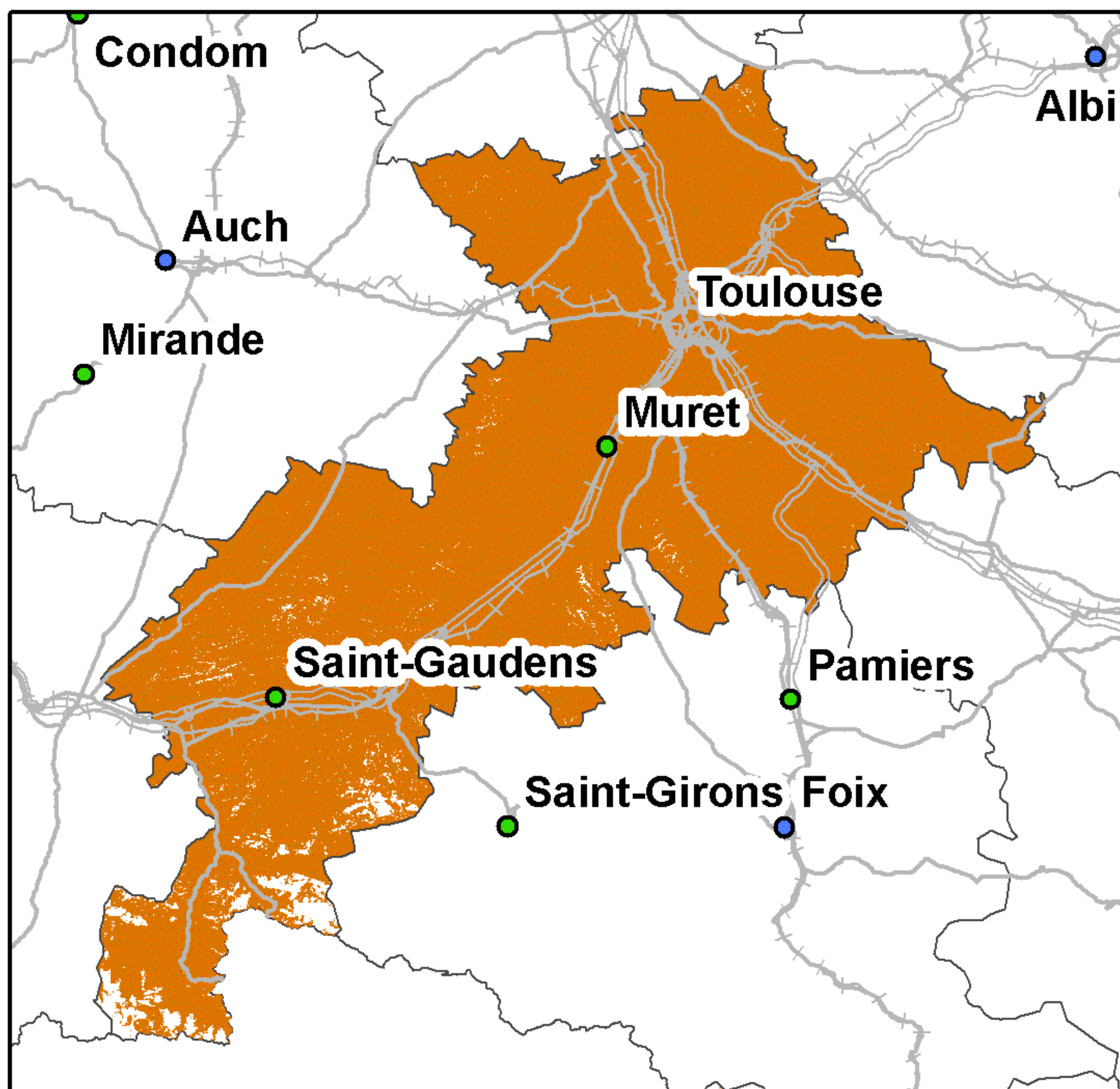
Kilomètres  
0 4 8 16 24

Taux de population du département sans réseau 3G : 0,34%  
Taux de surface du département sans réseau 3G : 7,15%



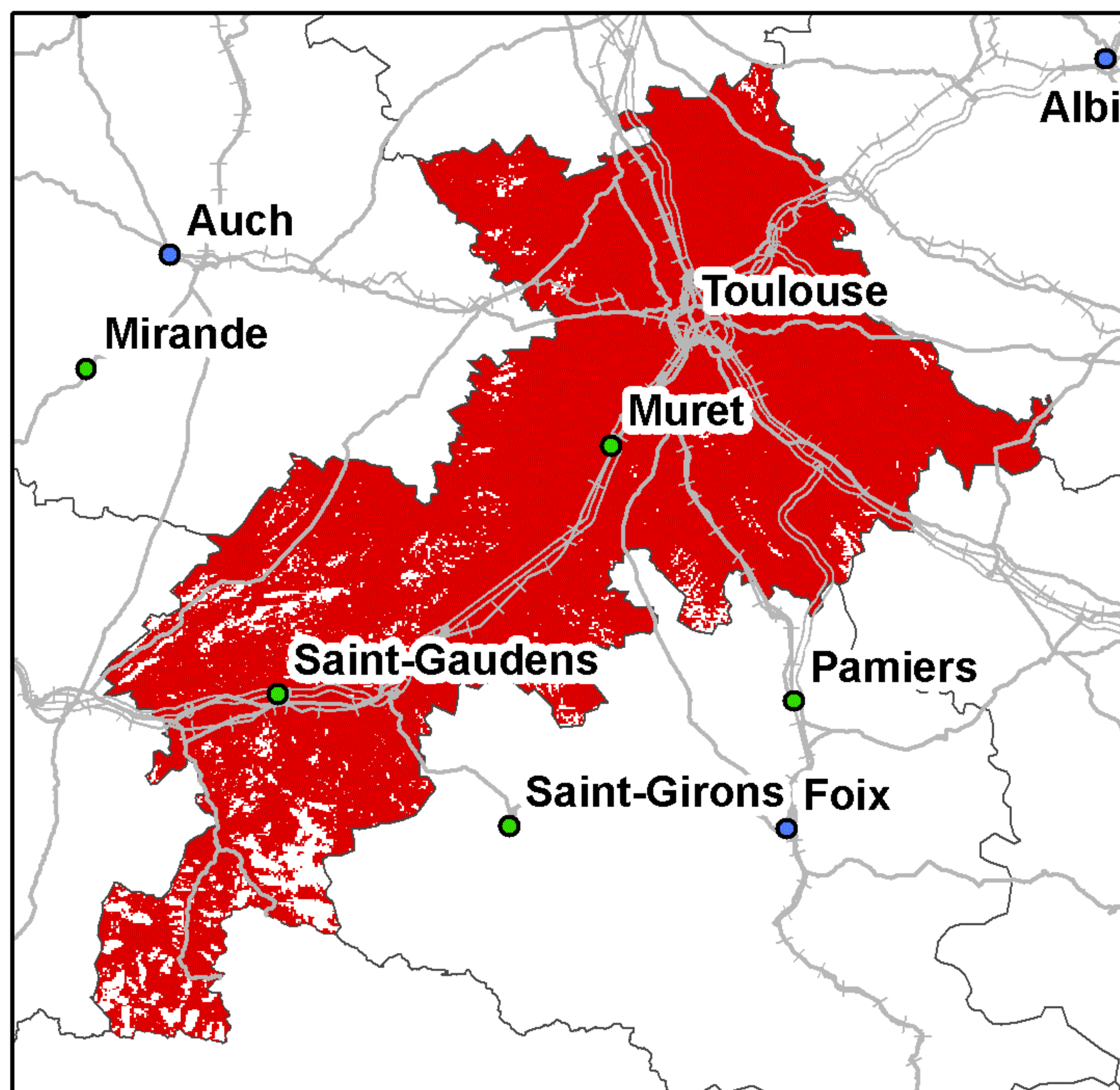
## Couverture 2G du département de la Haute-Garonne (31)

### Orange France



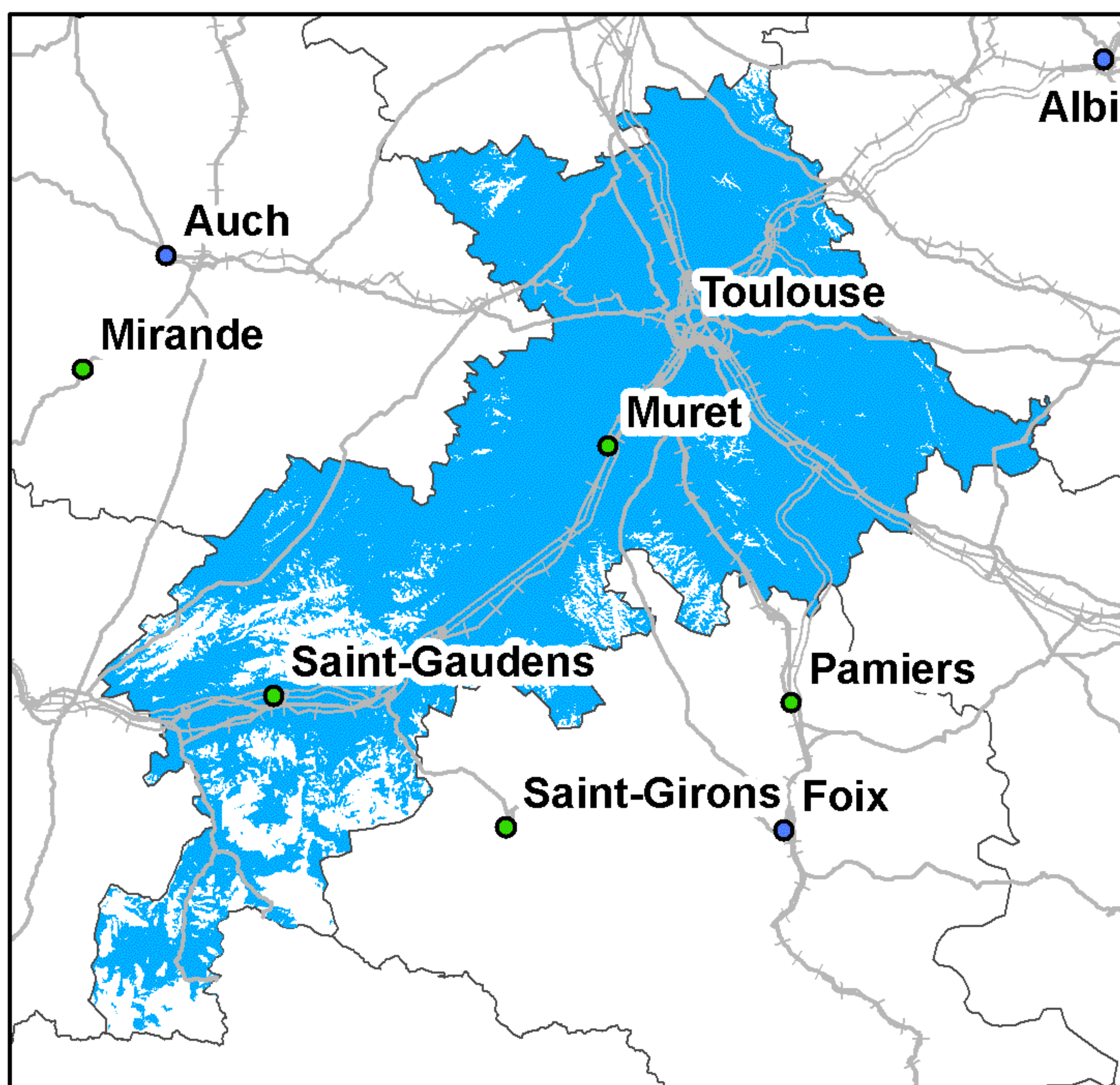
Taux de couverture surfacique : 97,38%  
Taux de couverture en population : 99,94%

### SFR



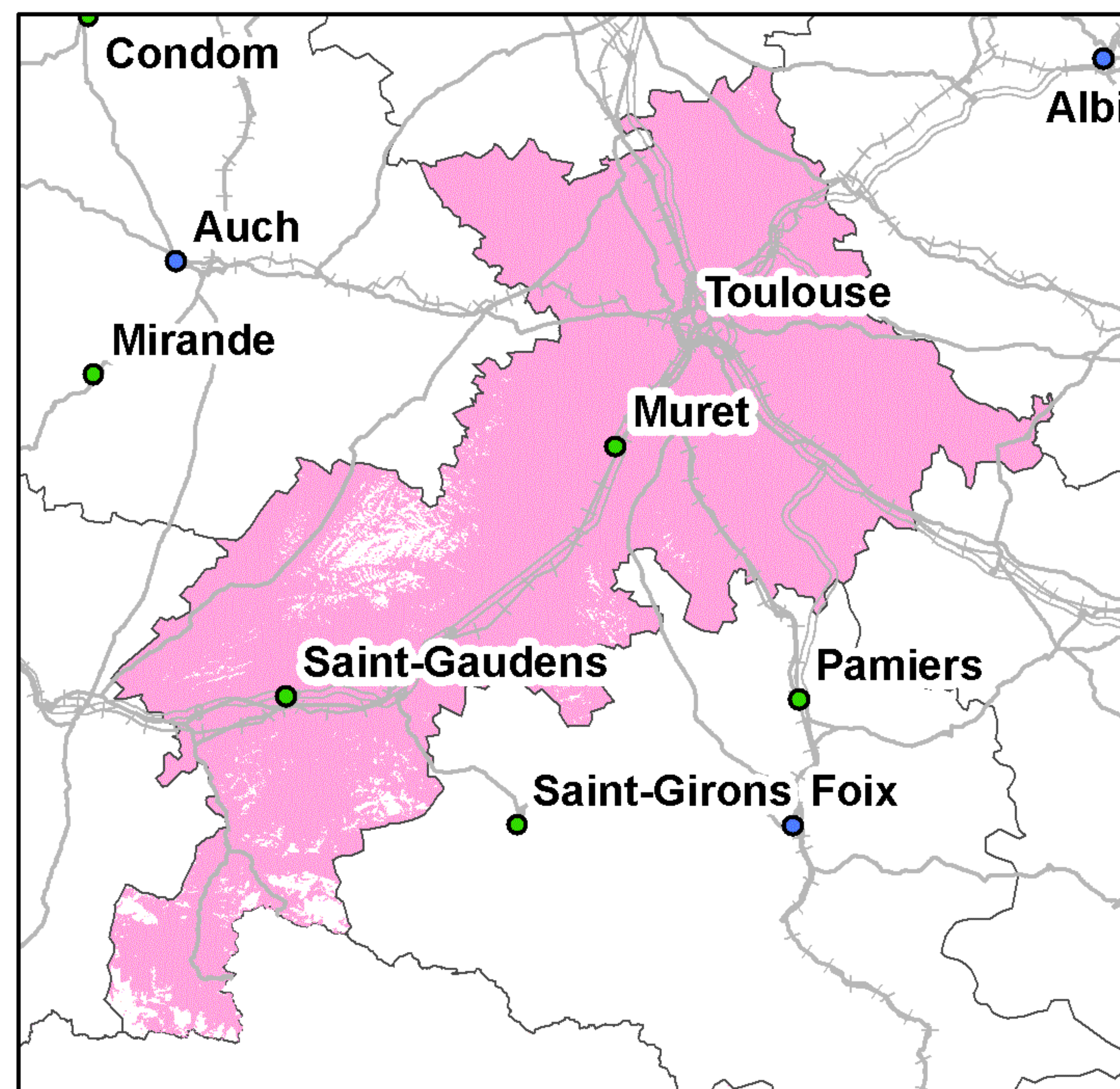
Taux de couverture surfacique : 93,18%  
Taux de couverture en population : 99,78%

### Bouygues Telecom



Taux de couverture surfacique : 85,31%  
Taux de couverture en population : 99,05%

### Free Mobile



Taux de couverture surfacique : 95,28%  
Taux de couverture en population : 99,85%

Kilomètres  
0 5 10 20 30

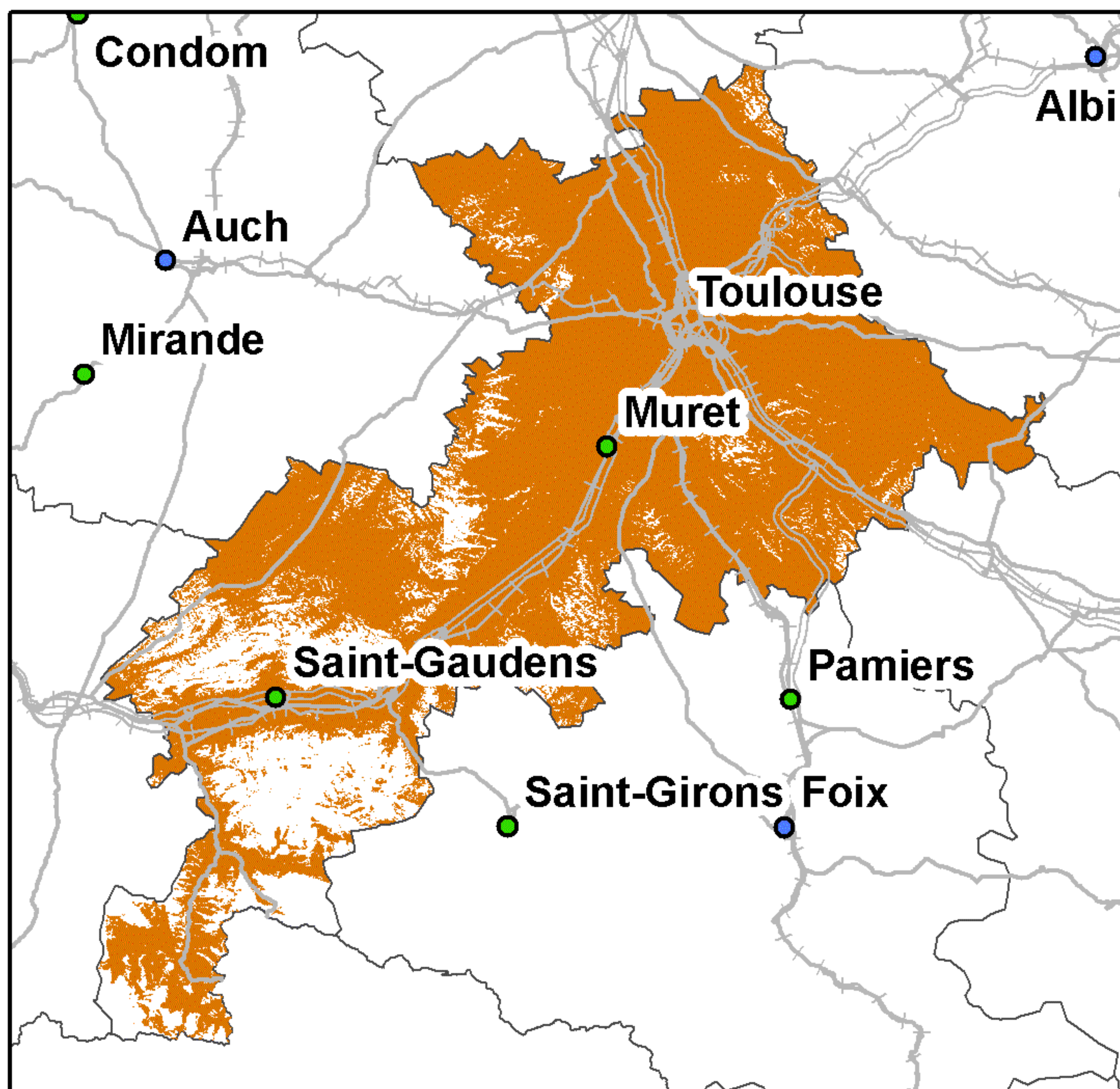
● Préfecture      — Autoroutes      ++++ Voies ferrées  
● Sous-Préfecture      — Routes

La légende de ces cartes figure en page 1



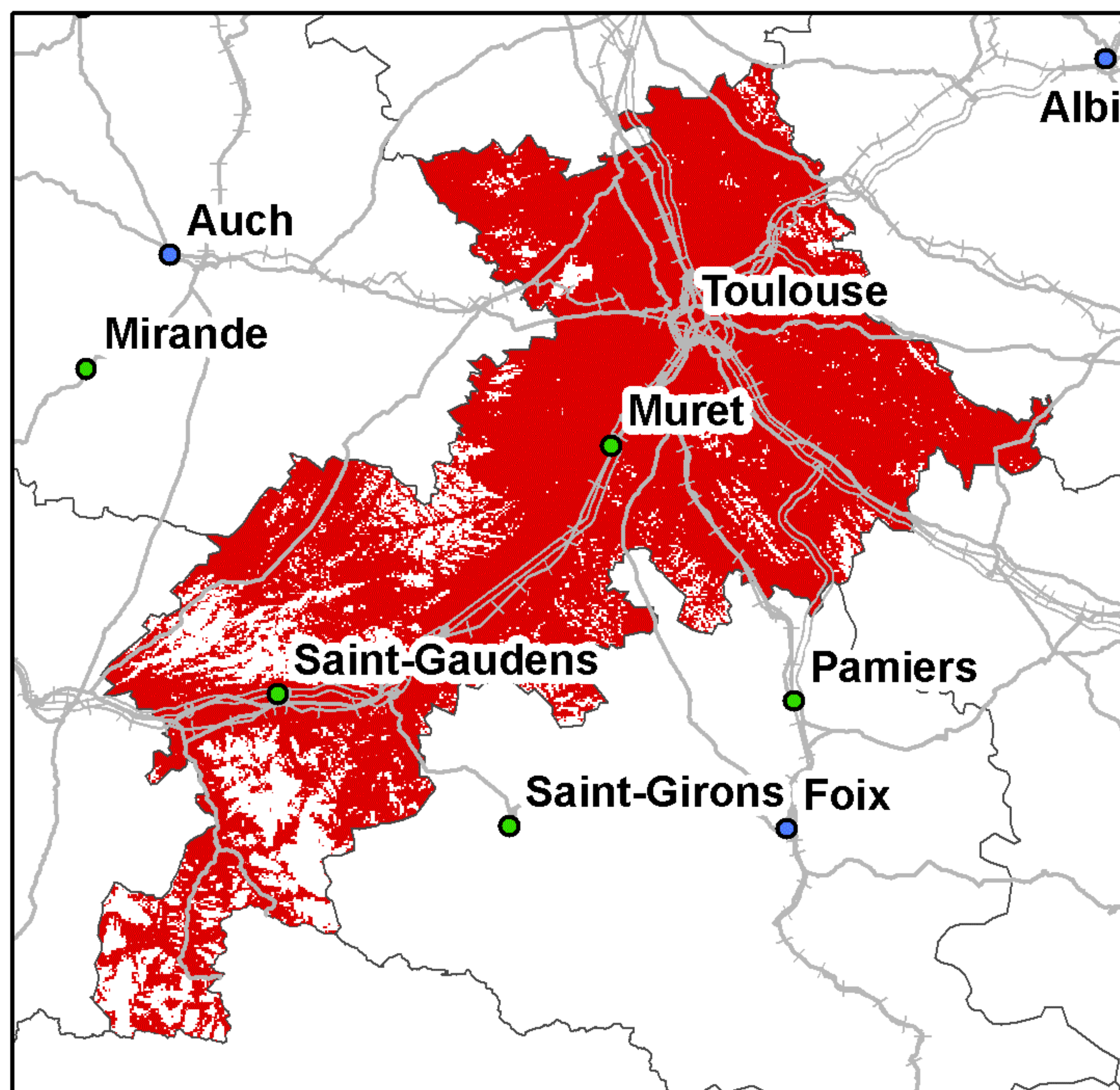
## Couverture 3G du département de la Haute-Garonne (31)

### Orange France



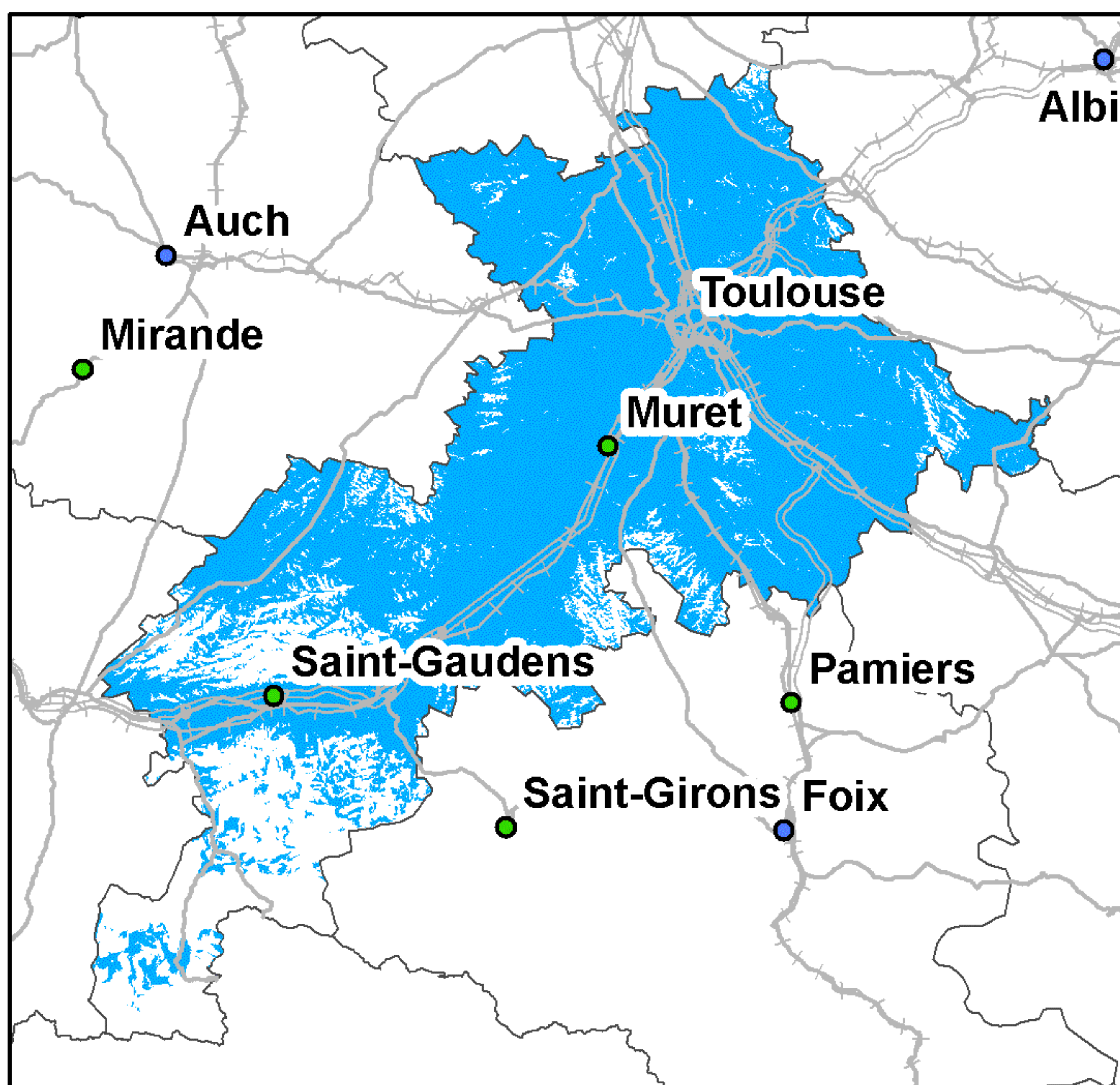
Taux de couverture surfacique : 81,41%  
Taux de couverture en population : 98,49%

### SFR



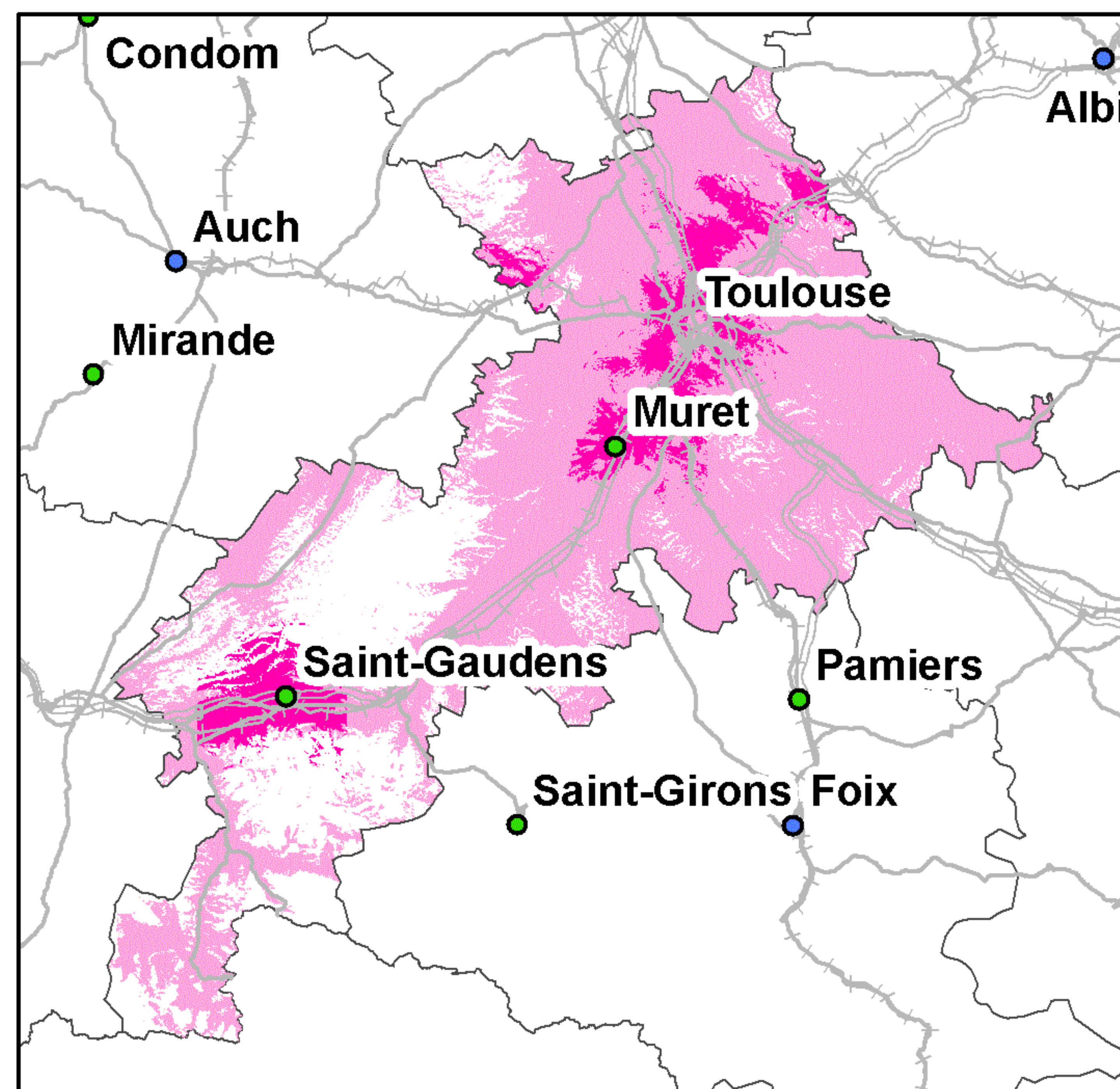
Taux de couverture surfacique : 83,63%  
Taux de couverture en population : 99,13%

### Bouygues Telecom



Taux de couverture surfacique : 79%  
Taux de couverture en population : 98,03%

### Free Mobile



Taux de couverture surfacique : 74,61%  
Taux de couverture surfacique en propre : 9,78%  
Taux de couverture en population : 97,84%  
Taux de couverture en population en propre : 34,17%

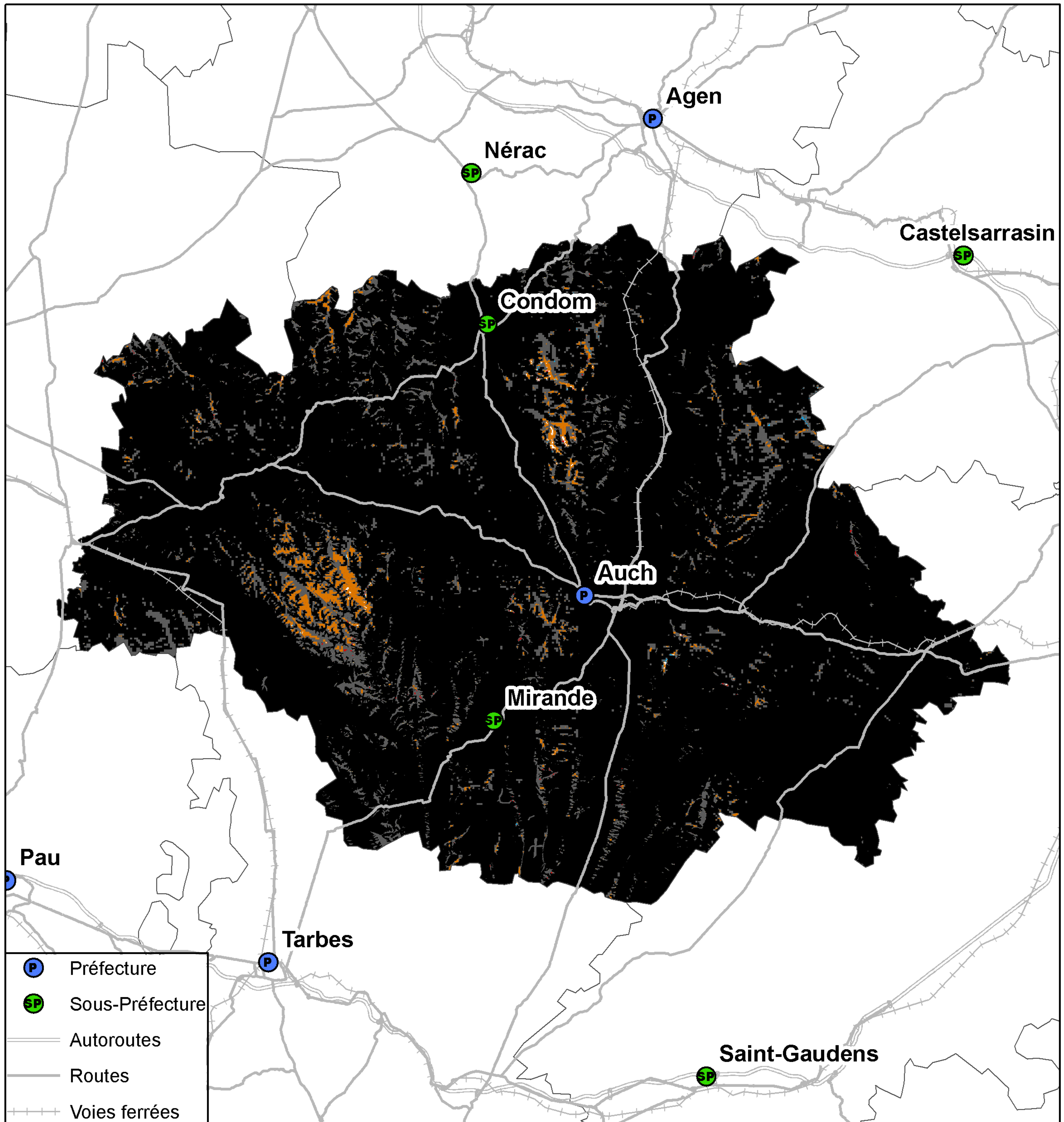
Kilomètres  
0 5 10 20 30

● Préfecture      — Autoroutes      ++++ Voies ferrées  
● Sous-Préfecture      — Routes

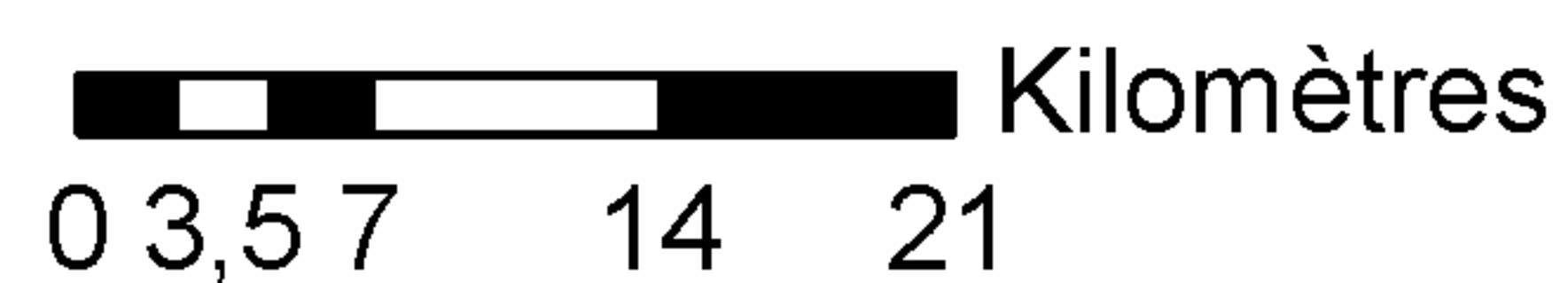
La légende de ces cartes figure en page 1



## Couverture 2G du département du Gers (32)



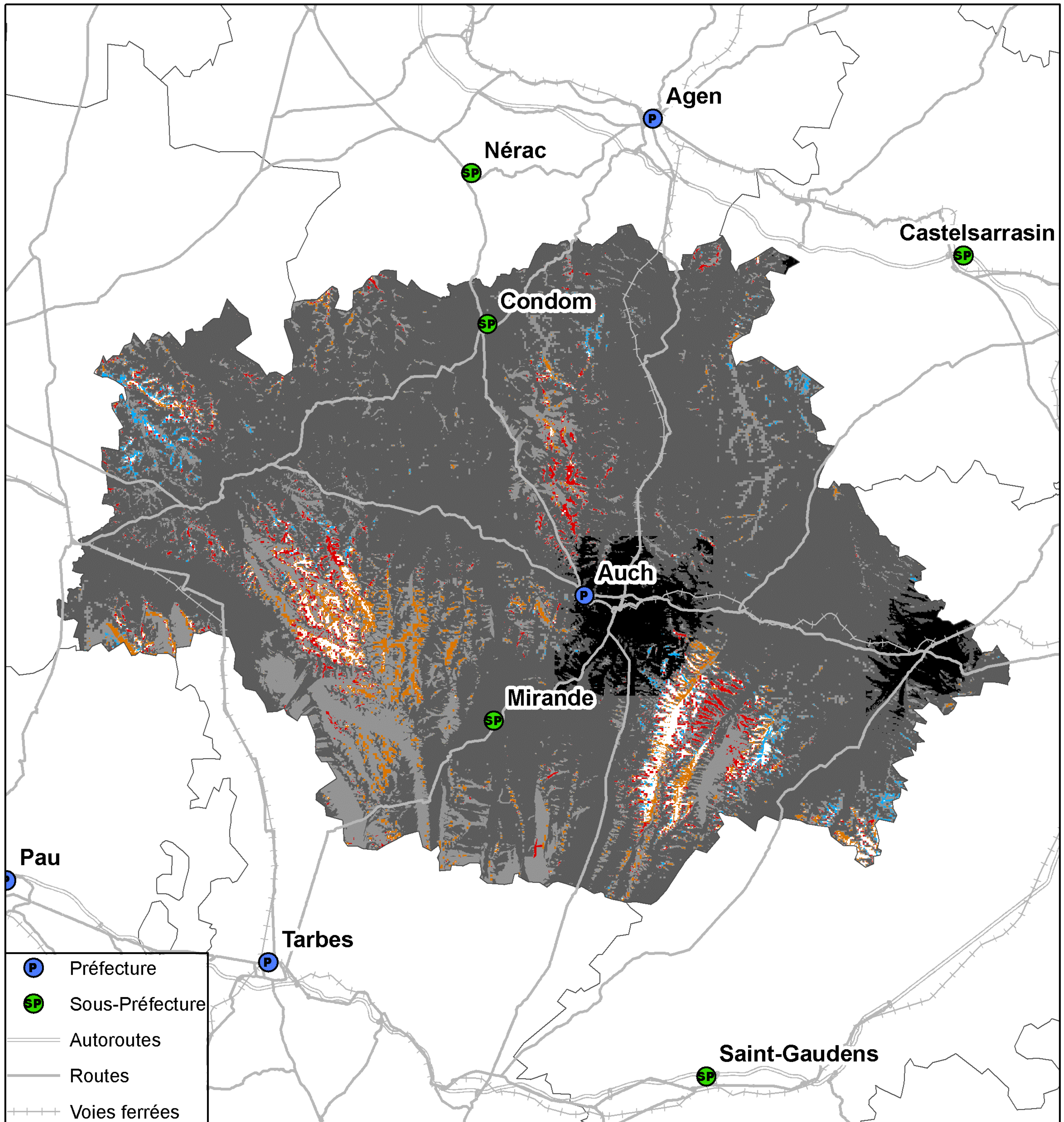
- P Préfecture
- SP Sous-Préfecture
- Autoroutes
- Routes
- - - Voies ferrées



Taux de population du département sans réseau 2G : 0%  
Taux de surface du département sans réseau 2G : 0,03%



## Couverture 3G du département du Gers (32)



- P Préfecture
- SP Sous-Préfecture
- Autoroutes
- Routes
- - - Voies ferrées

- 4 réseaux mobiles 3G
- 3 réseaux mobiles 3G
- 2 réseaux mobiles 3G
- Réseau mobile 3G d'Orange France seul
- Réseau mobile 3G de SFR seul
- Réseau mobile 3G de Bouygues Telecom seul
- Pas de réseau mobile 3G

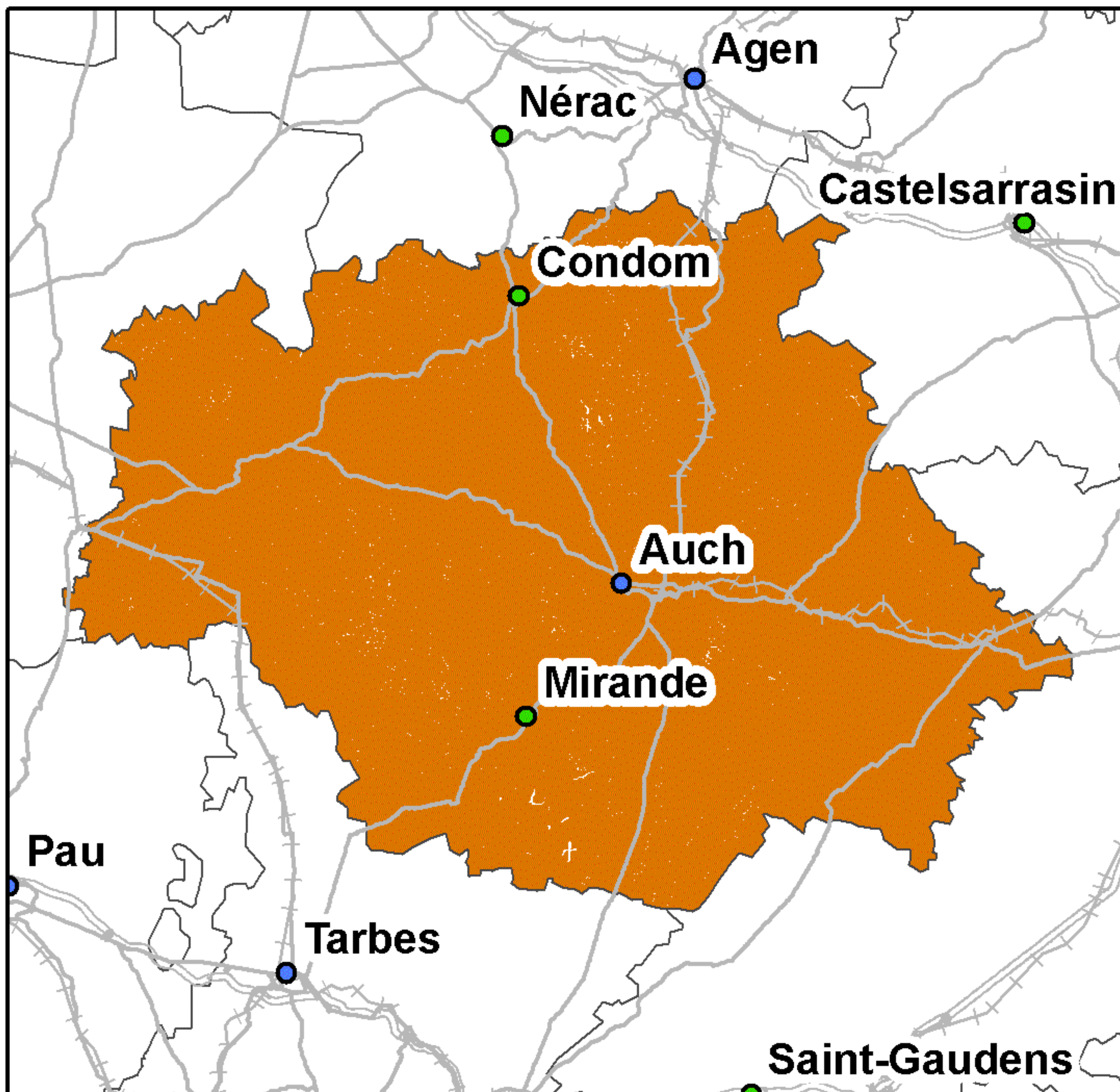
Kilomètres  
0 3,5 7 14 21

Taux de population du département sans réseau 3G : 0,51%  
Taux de surface du département sans réseau 3G : 1,64%



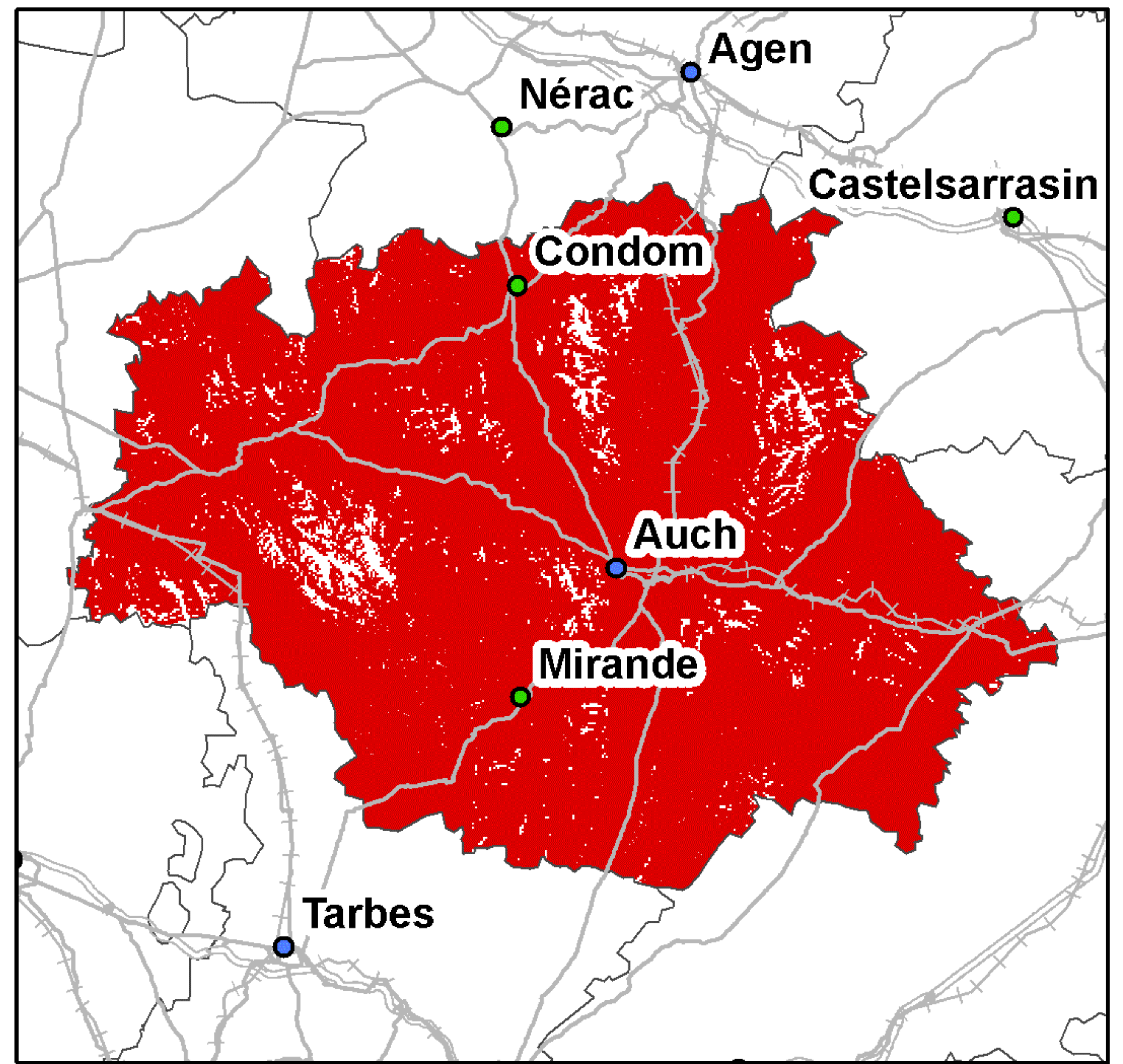
## Couverture 2G du département du Gers (32)

### Orange France



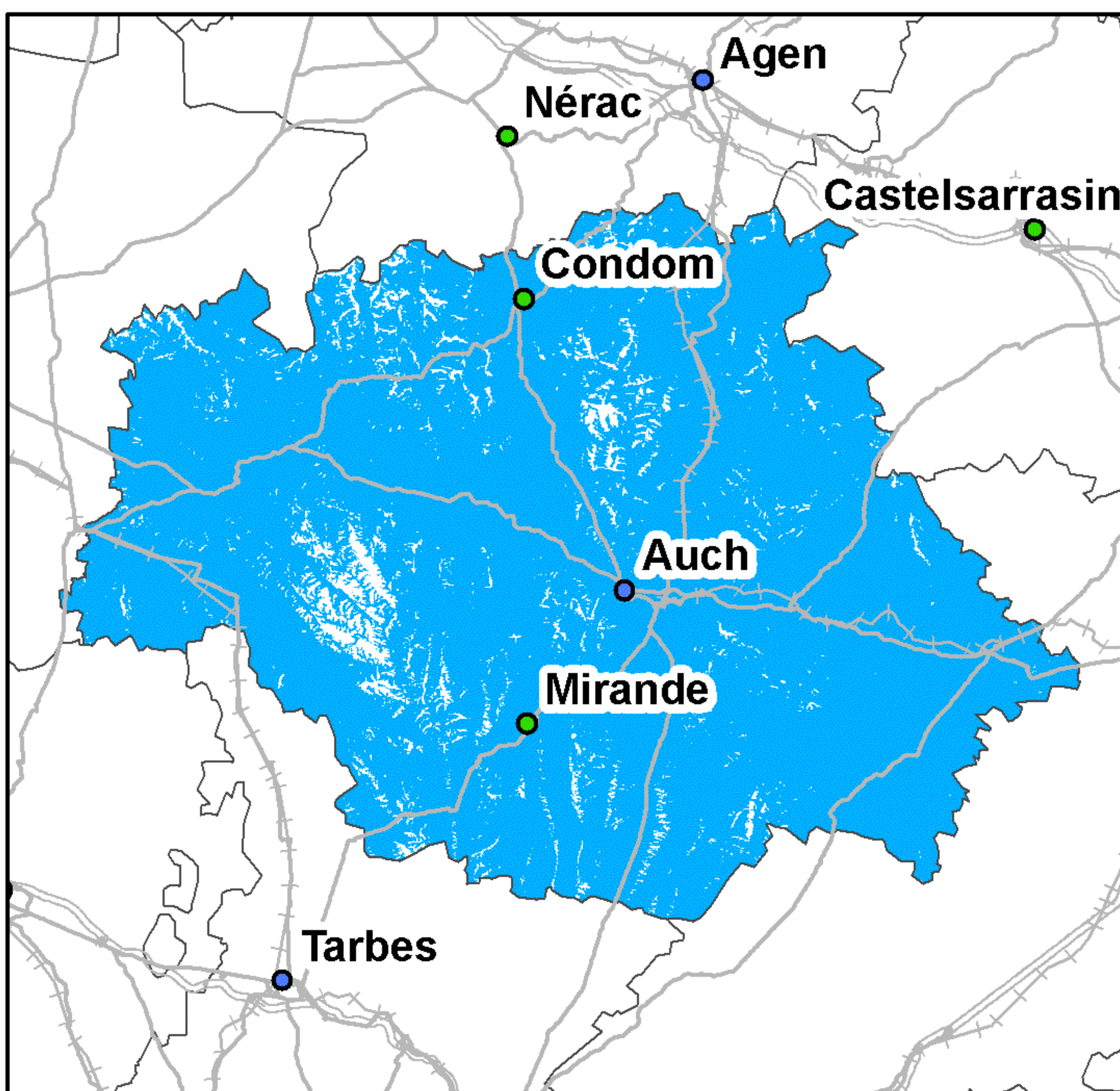
Taux de couverture surfacique : 99,87%  
Taux de couverture en population : 99,95%

### SFR



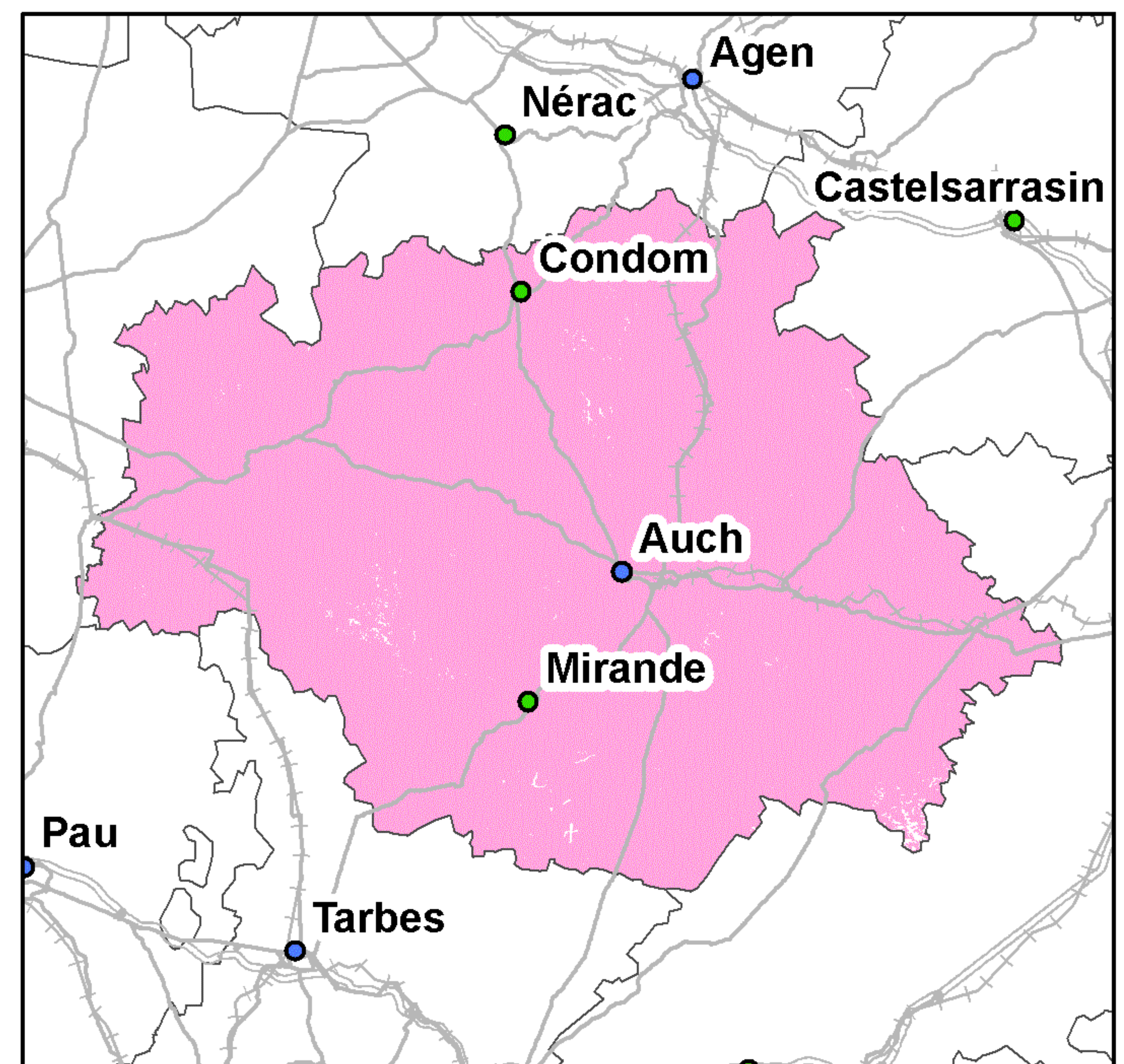
Taux de couverture surfacique : 95,74%  
Taux de couverture en population : 98,94%

### Bouygues Telecom



Taux de couverture surfacique : 95,19%  
Taux de couverture en population : 98,54%

### Free Mobile



Taux de couverture surfacique : 99,67%  
Taux de couverture en population : 99,91%

Kilomètres  
0 5 10 20 30

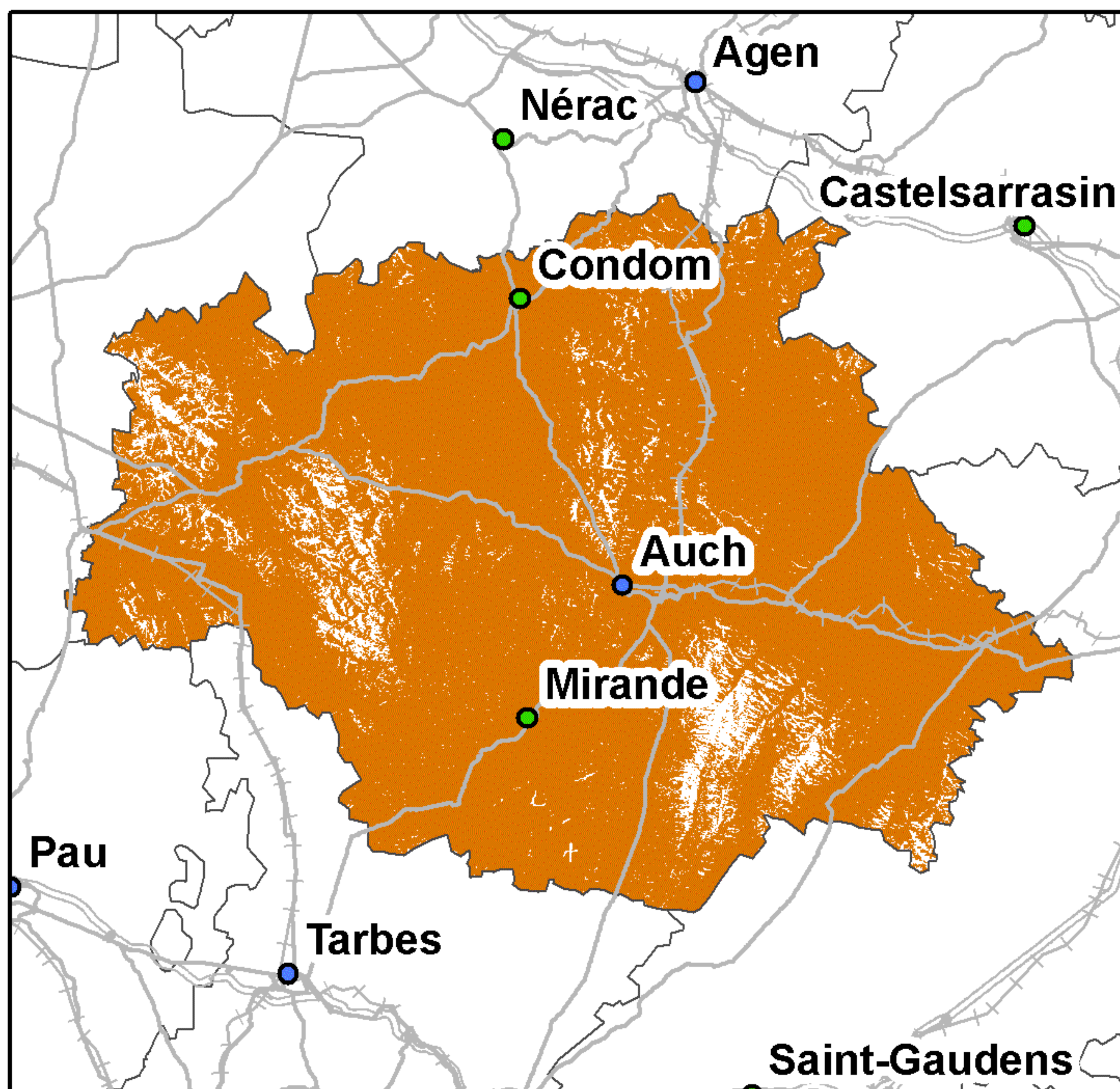
● Préfecture      — Autoroutes      +++ Voies ferrées  
● Sous-Préfecture      — Routes

La légende de ces cartes figure en page 1



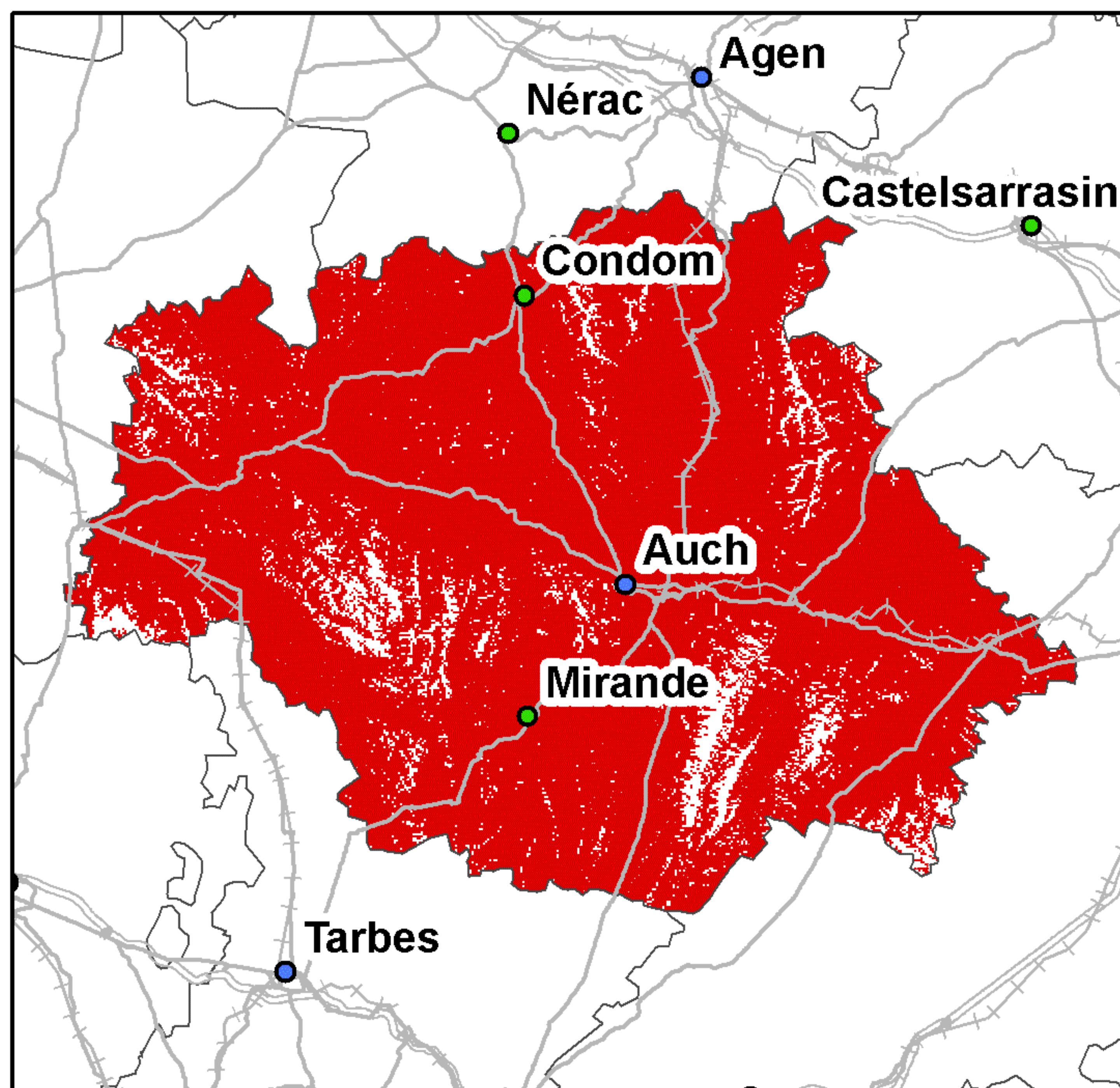
## Couverture 3G du département du Gers (32)

### Orange France



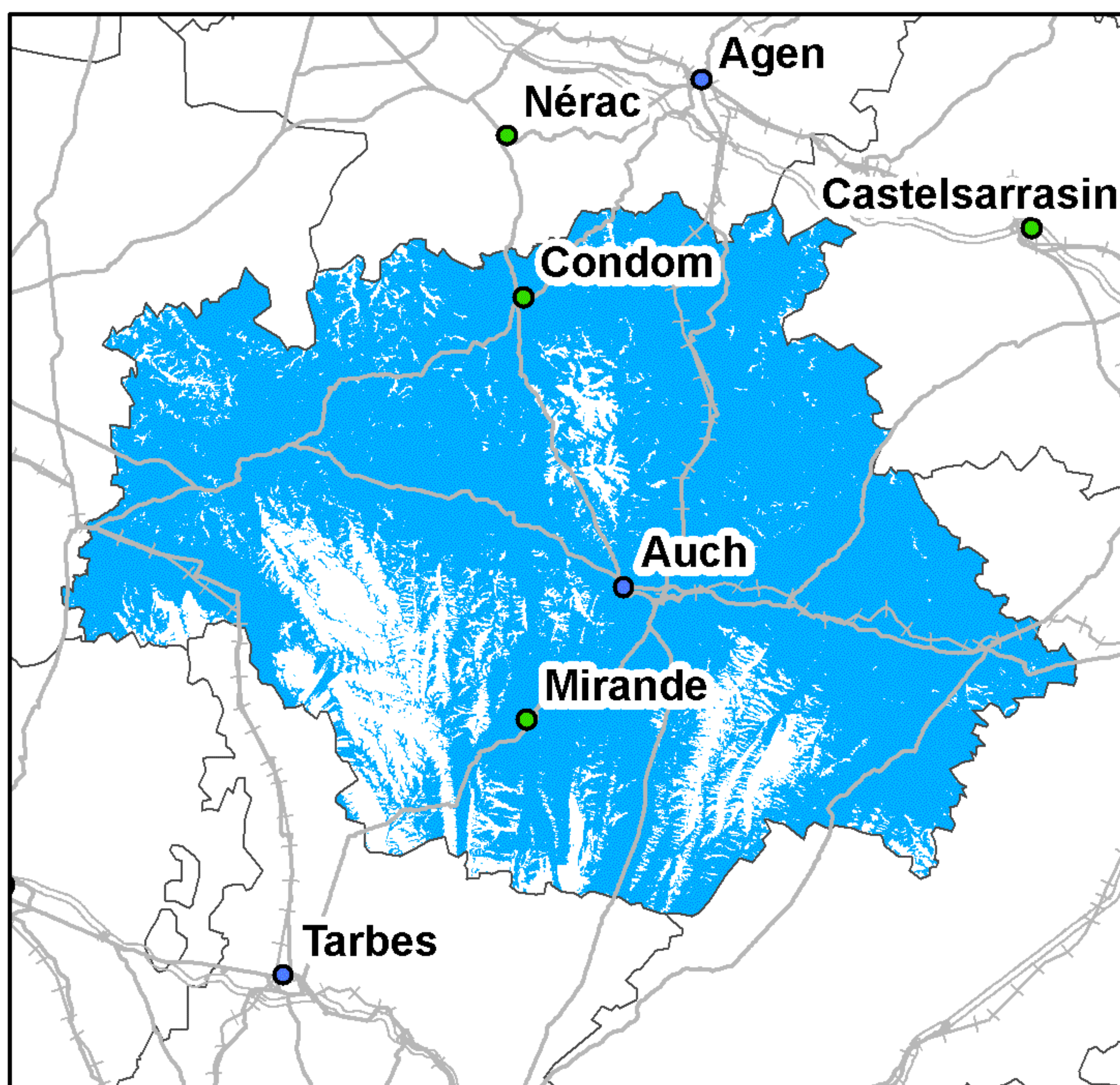
Taux de couverture surfacique : 93,22%  
Taux de couverture en population : 98,02%

### SFR



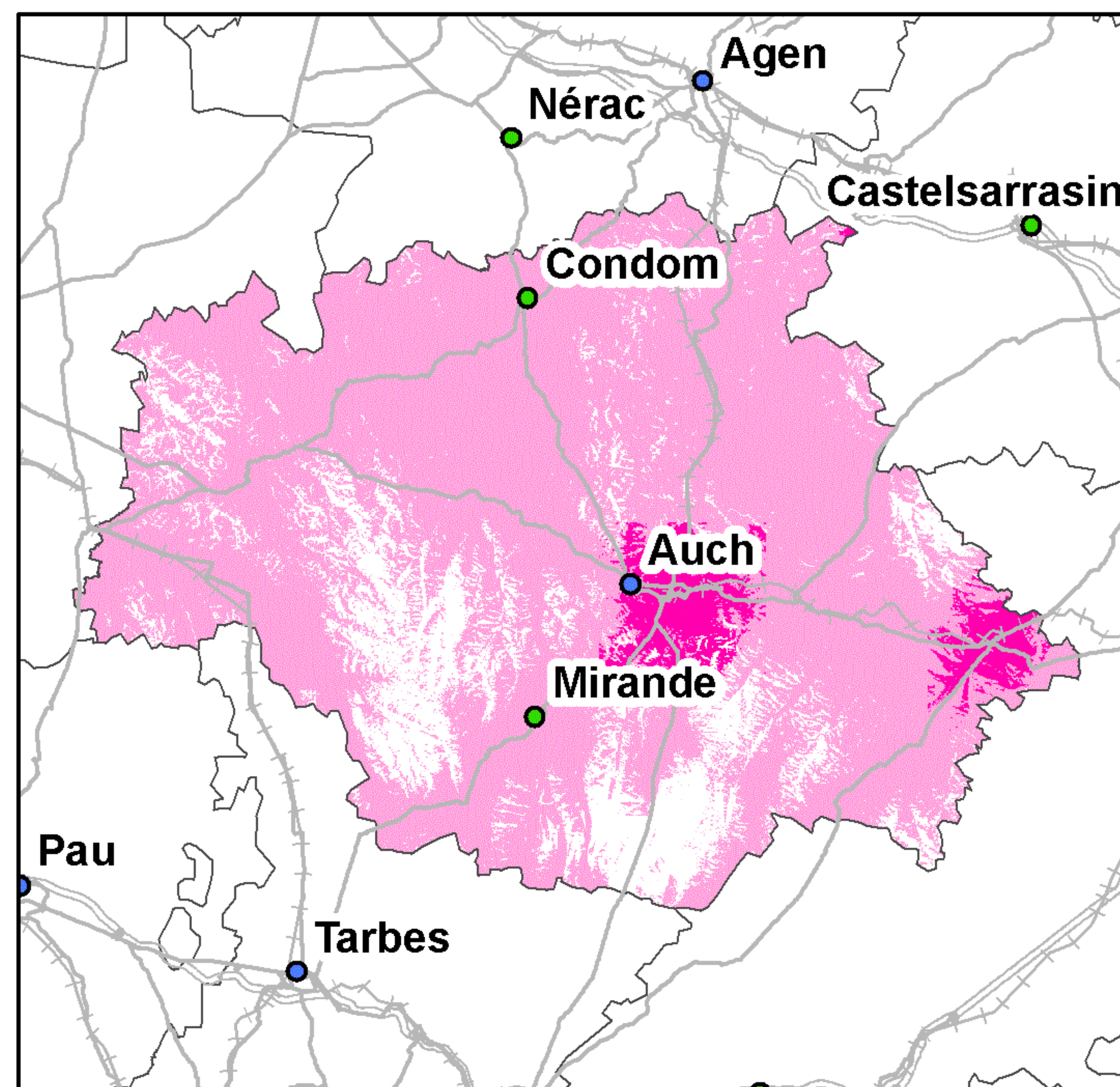
Taux de couverture surfacique : 93,01%  
Taux de couverture en population : 98,28%

### Bouygues Telecom



Taux de couverture surfacique : 83,86%  
Taux de couverture en population : 92,4%

### Free Mobile



Taux de couverture surfacique : 83,47%  
Taux de couverture surfacique en propre : 4,87%  
Taux de couverture en population : 93,54%  
Taux de couverture en population en propre : 19,62%

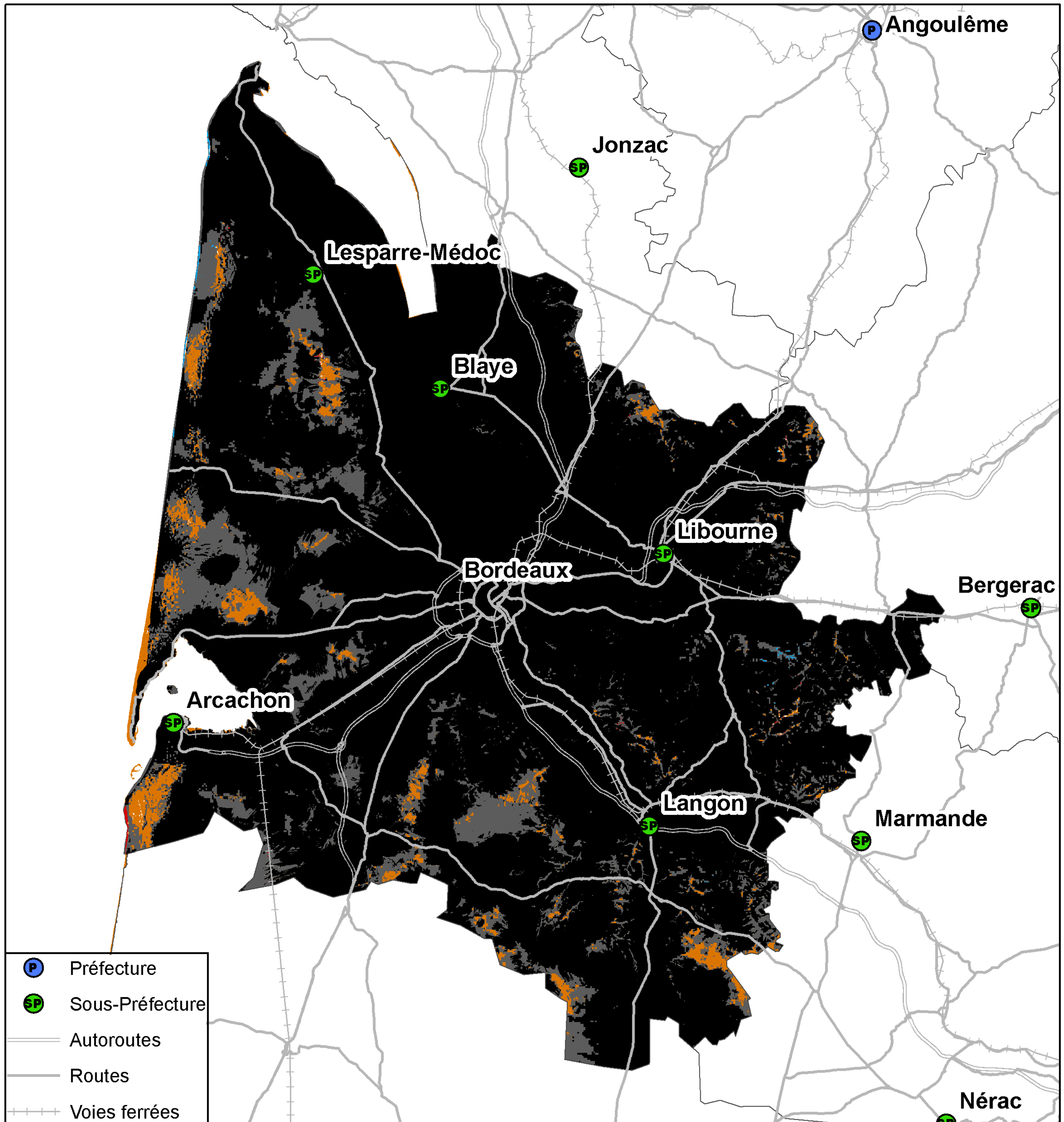
Kilomètres  
0 5 10 20 30

● Préfecture      — Autoroutes      +++ Voies ferrées  
● Sous-Préfecture      — Routes

La légende de ces cartes figure en page 1



## Couverture 2G du département de la Gironde (33)

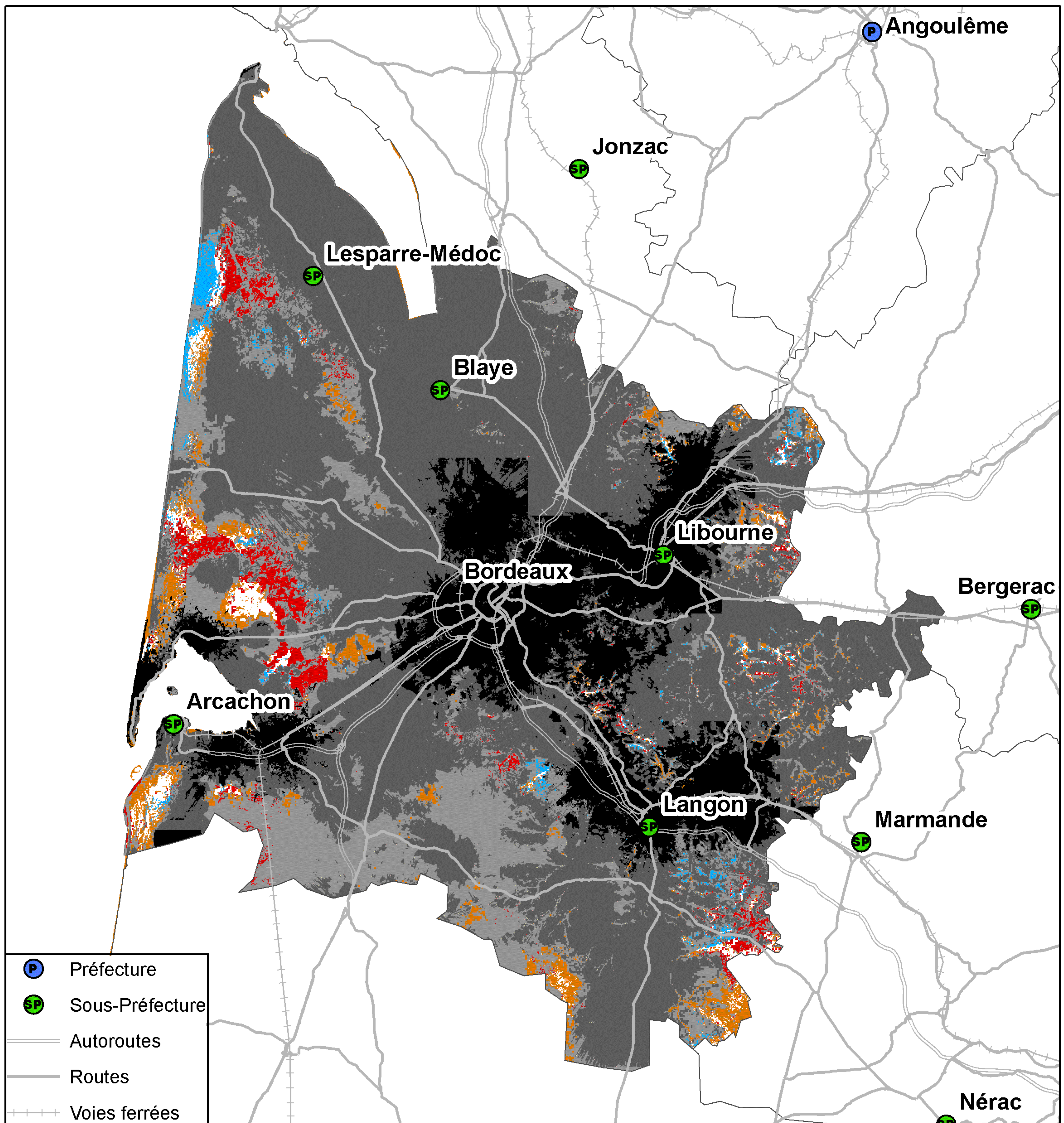


Kilomètres  
0 4,5 9 18 27

Taux de population du département sans réseau 2G : 0%  
Taux de surface du département sans réseau 2G : 0,02%



## Couverture 3G du département de la Gironde (33)

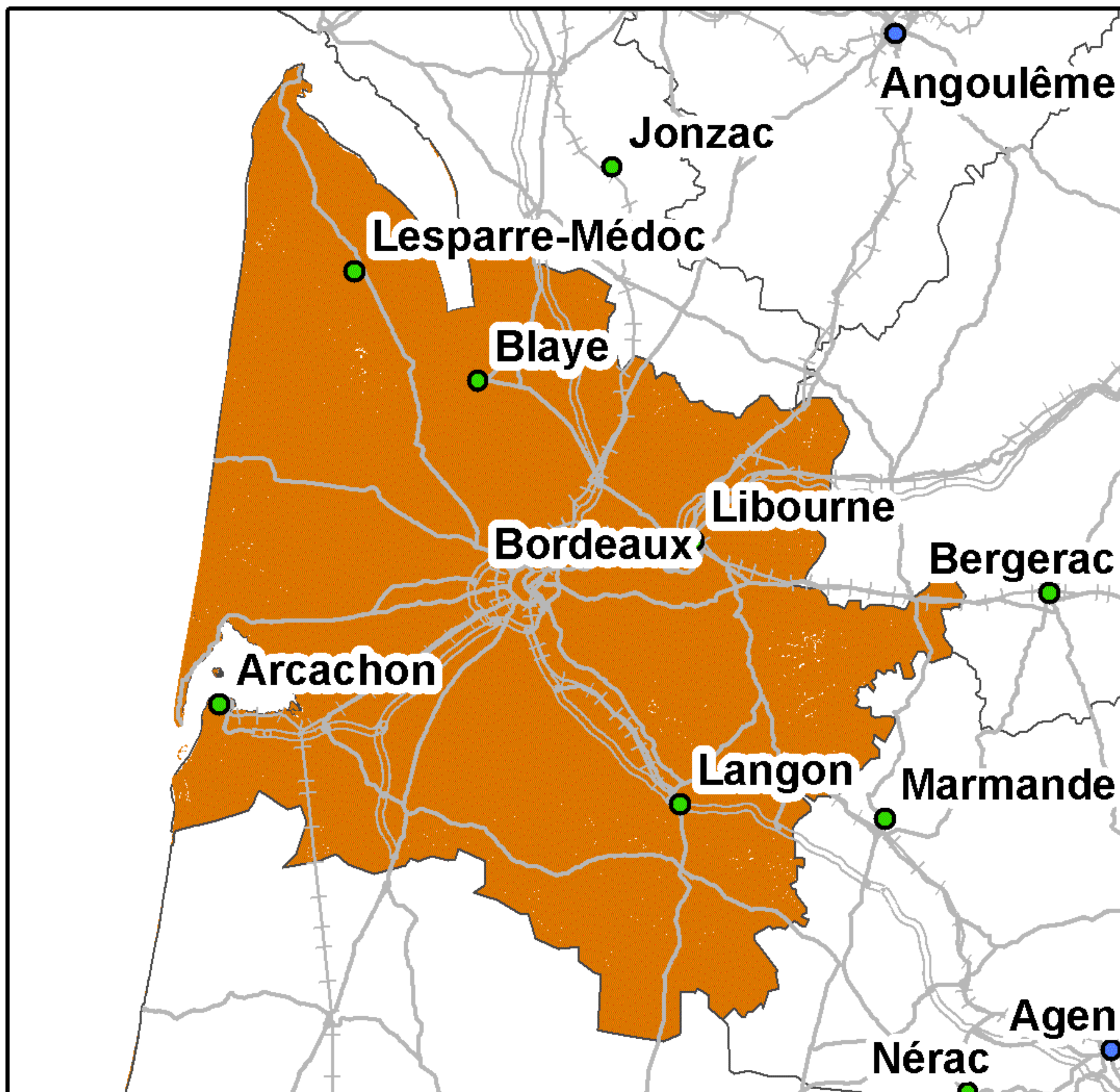


Taux de population du département sans réseau 3G : 0,02%  
Taux de surface du département sans réseau 3G : 1,34%



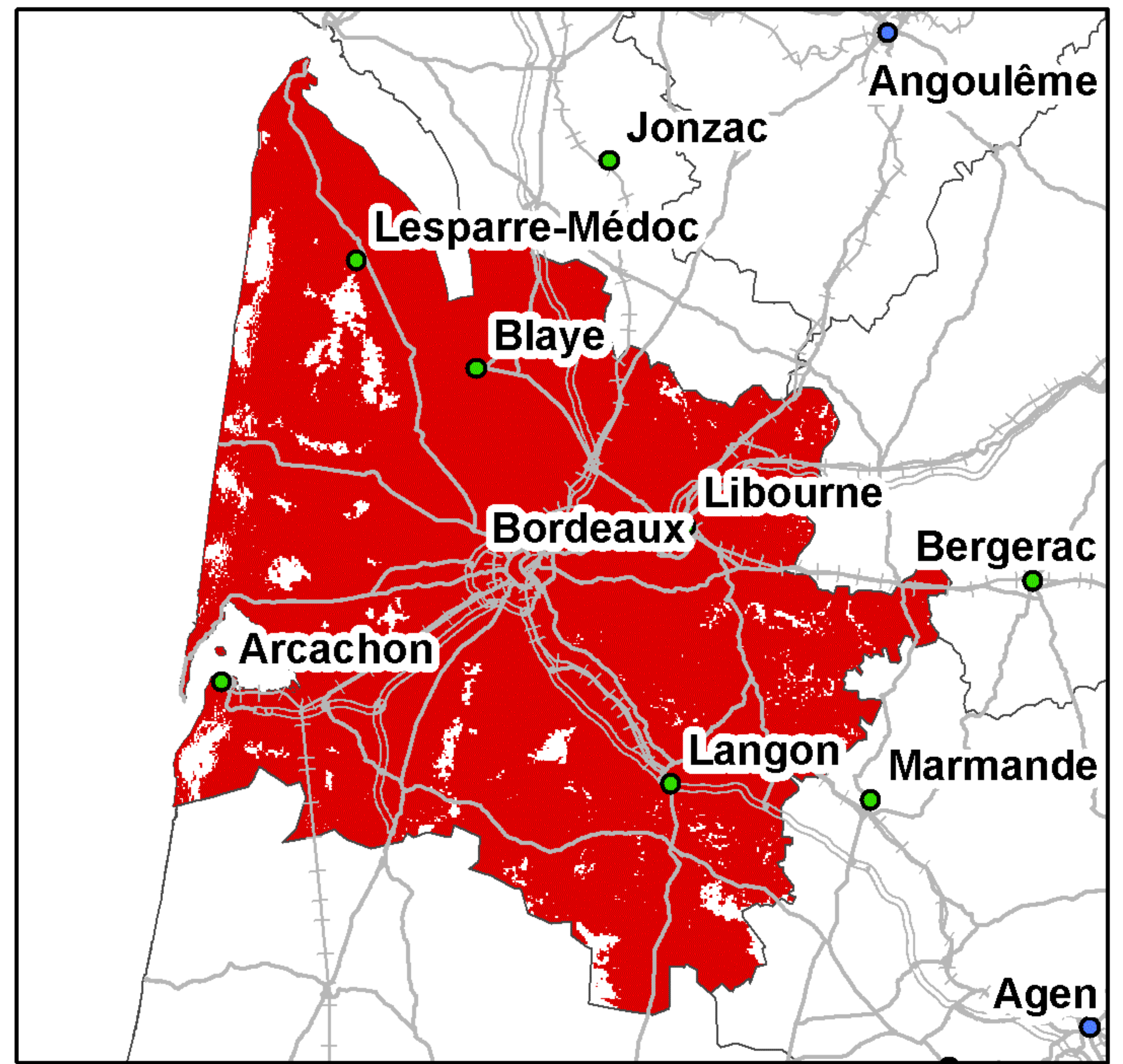
## Couverture 2G du département de la Gironde (33)

### Orange France



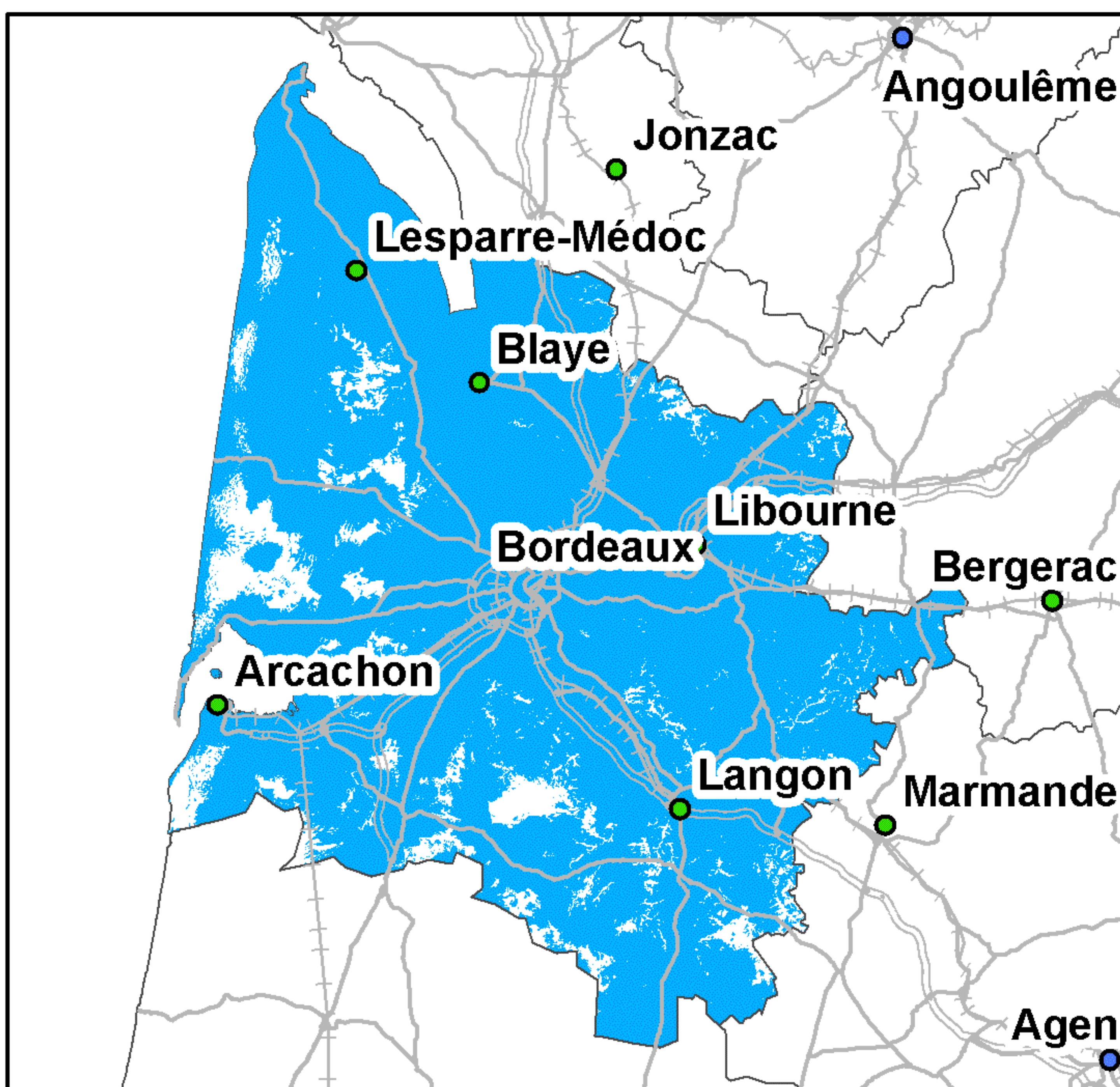
Taux de couverture surfacique : 99,65%  
Taux de couverture en population : 99,97%

### SFR



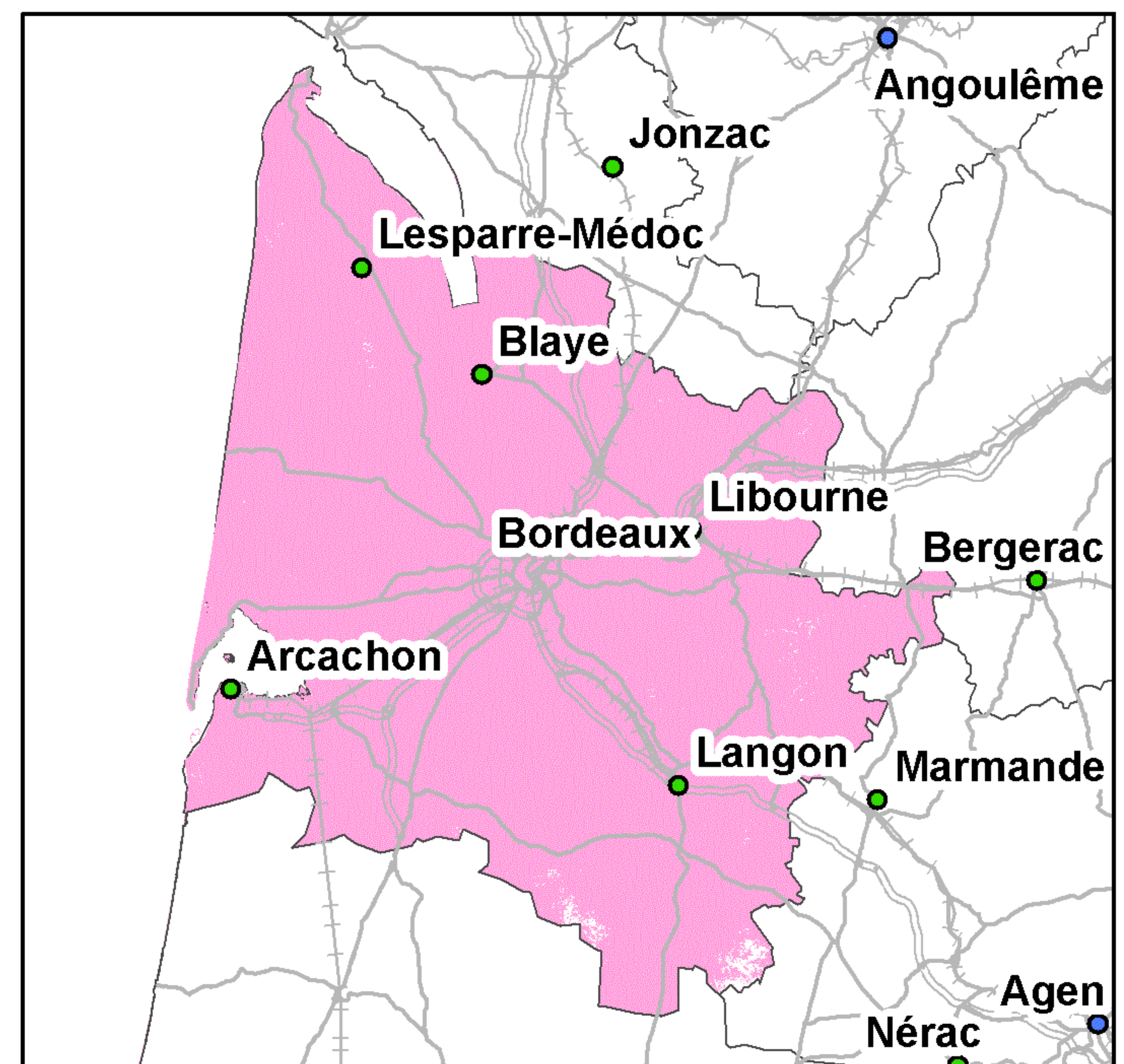
Taux de couverture surfacique : 94,86%  
Taux de couverture en population : 99,91%

### Bouygues Telecom



Taux de couverture surfacique : 91,43%  
Taux de couverture en population : 99,6%

### Free Mobile



Taux de couverture surfacique : 99,23%  
Taux de couverture en population : 99,96%

Kilomètres

05102030

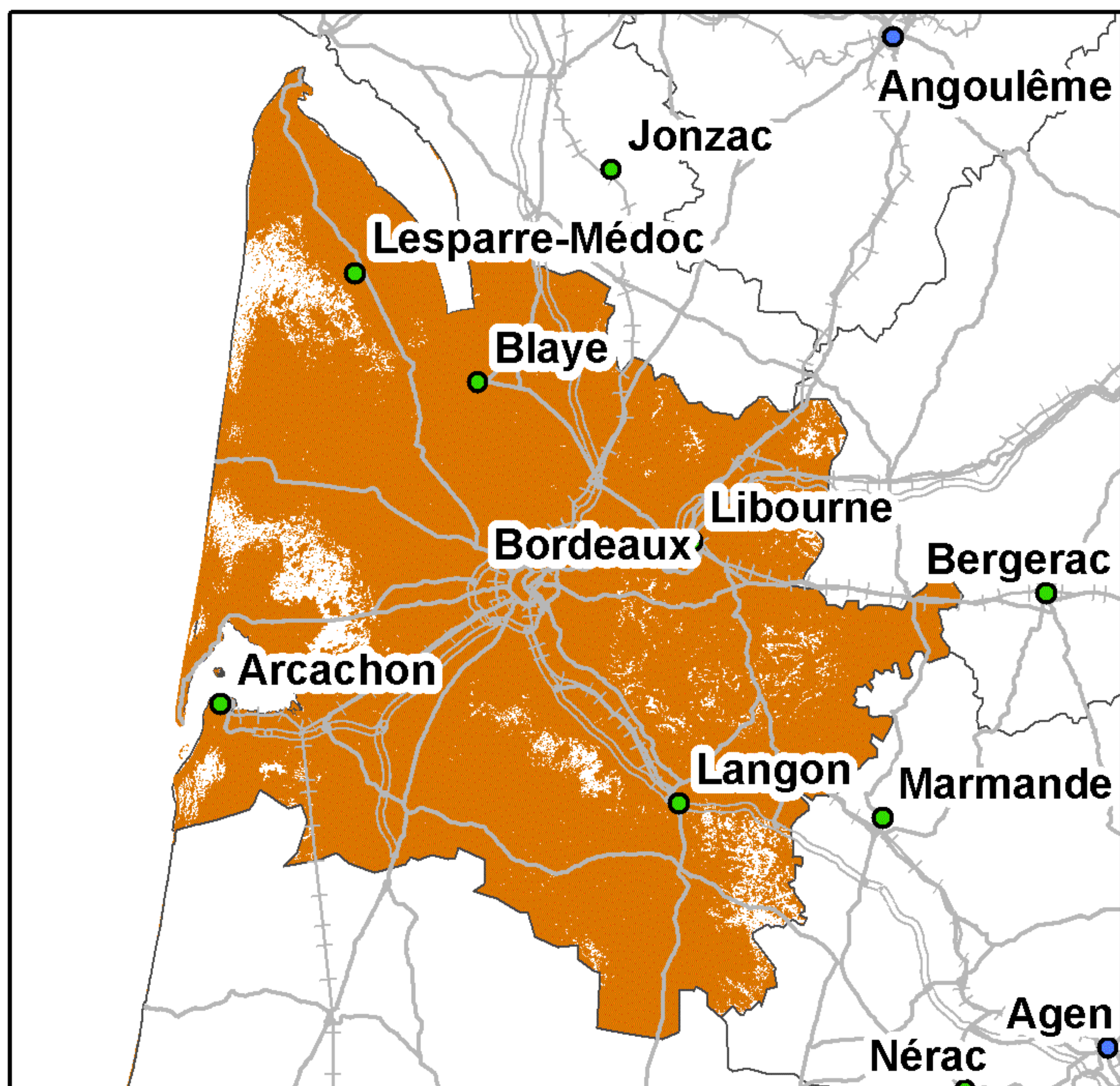
- |                   |               |                    |
|-------------------|---------------|--------------------|
| ● Préfecture      | == Autoroutes | ++++ Voies ferrées |
| ● Sous-Préfecture | — Routes      |                    |

La légende de ces cartes figure en page 1



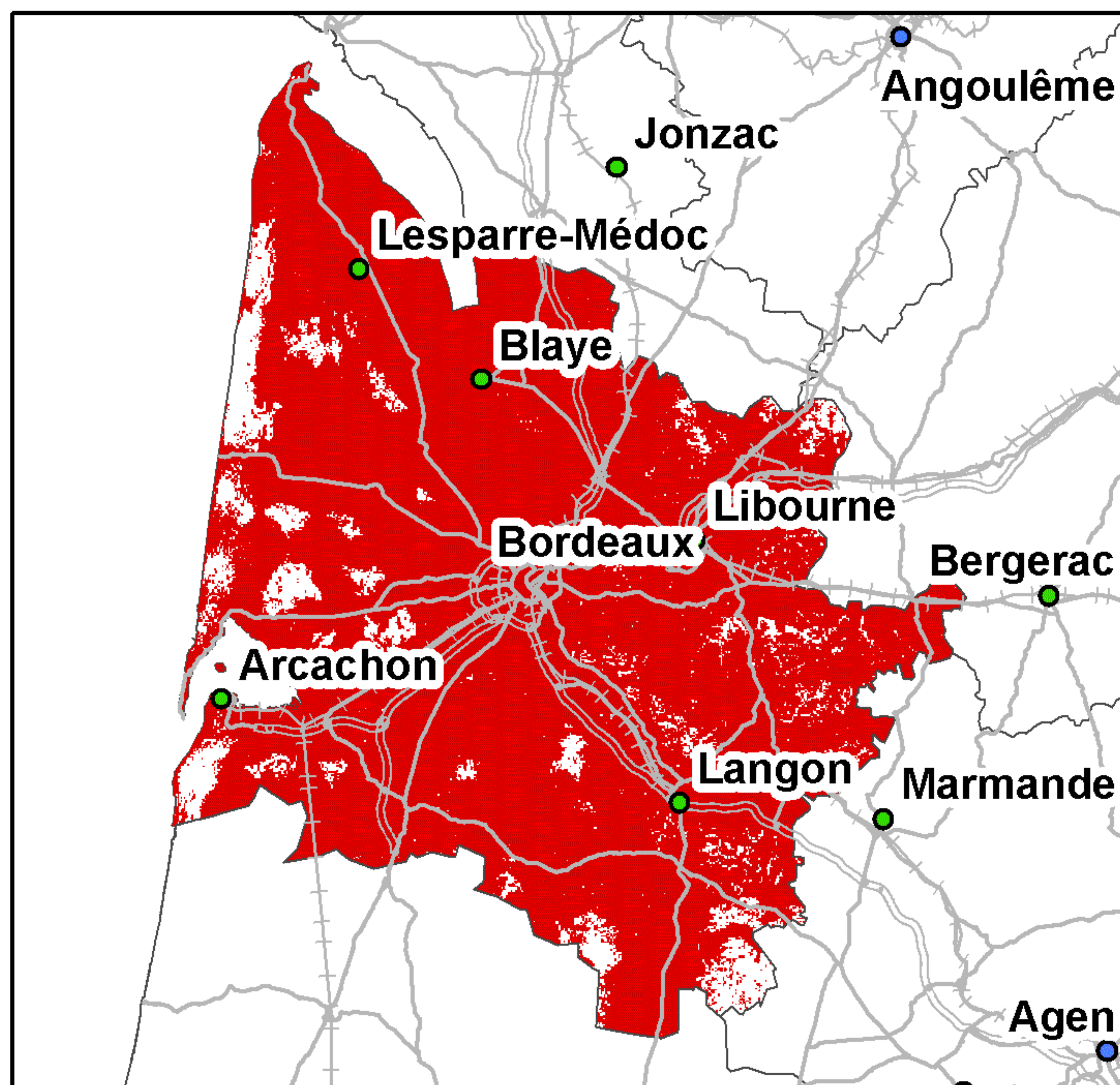
## Couverture 3G du département de la Gironde (33)

### Orange France



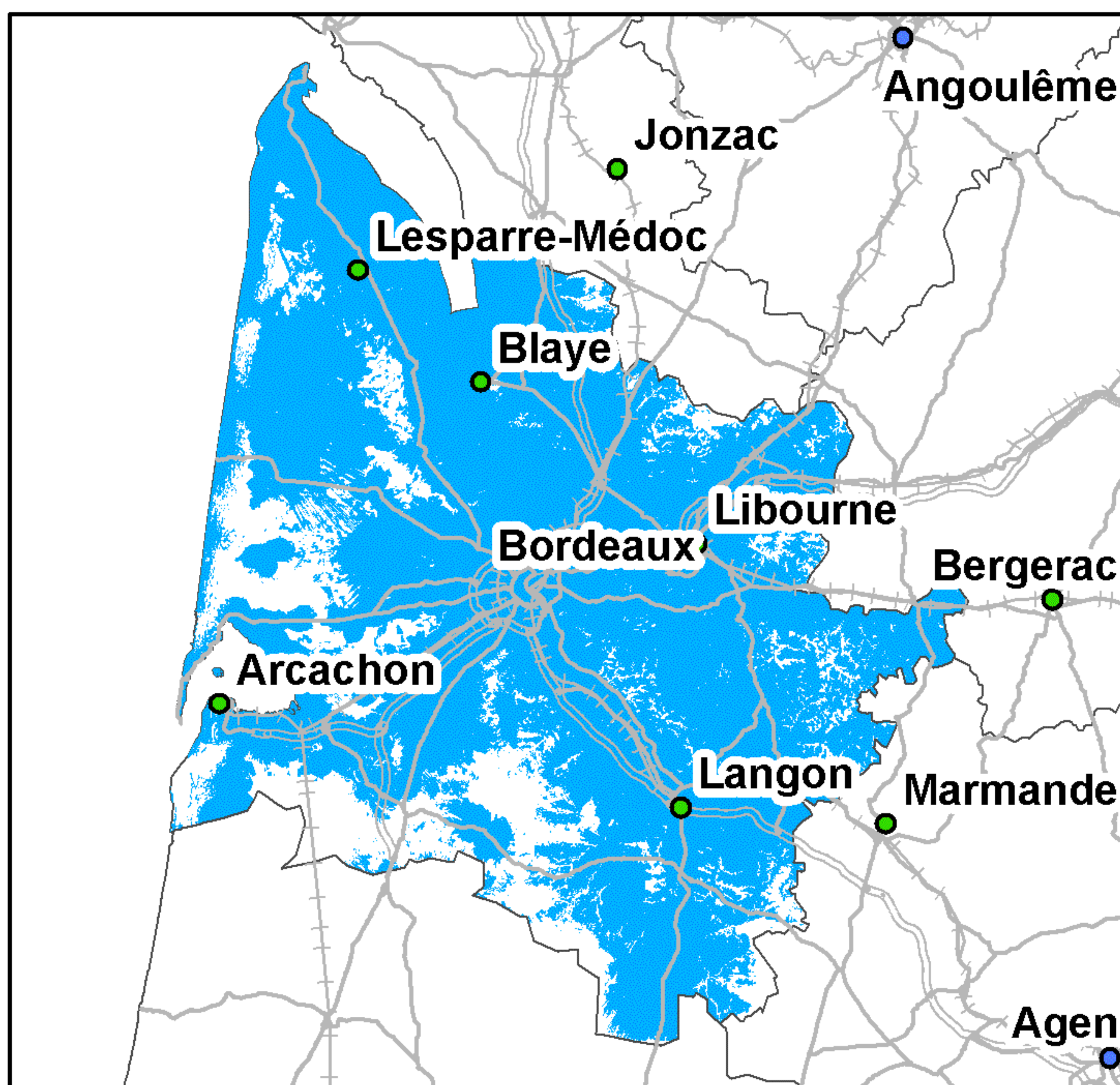
Taux de couverture surfacique : 93,09%  
Taux de couverture en population : 99,26%

### SFR



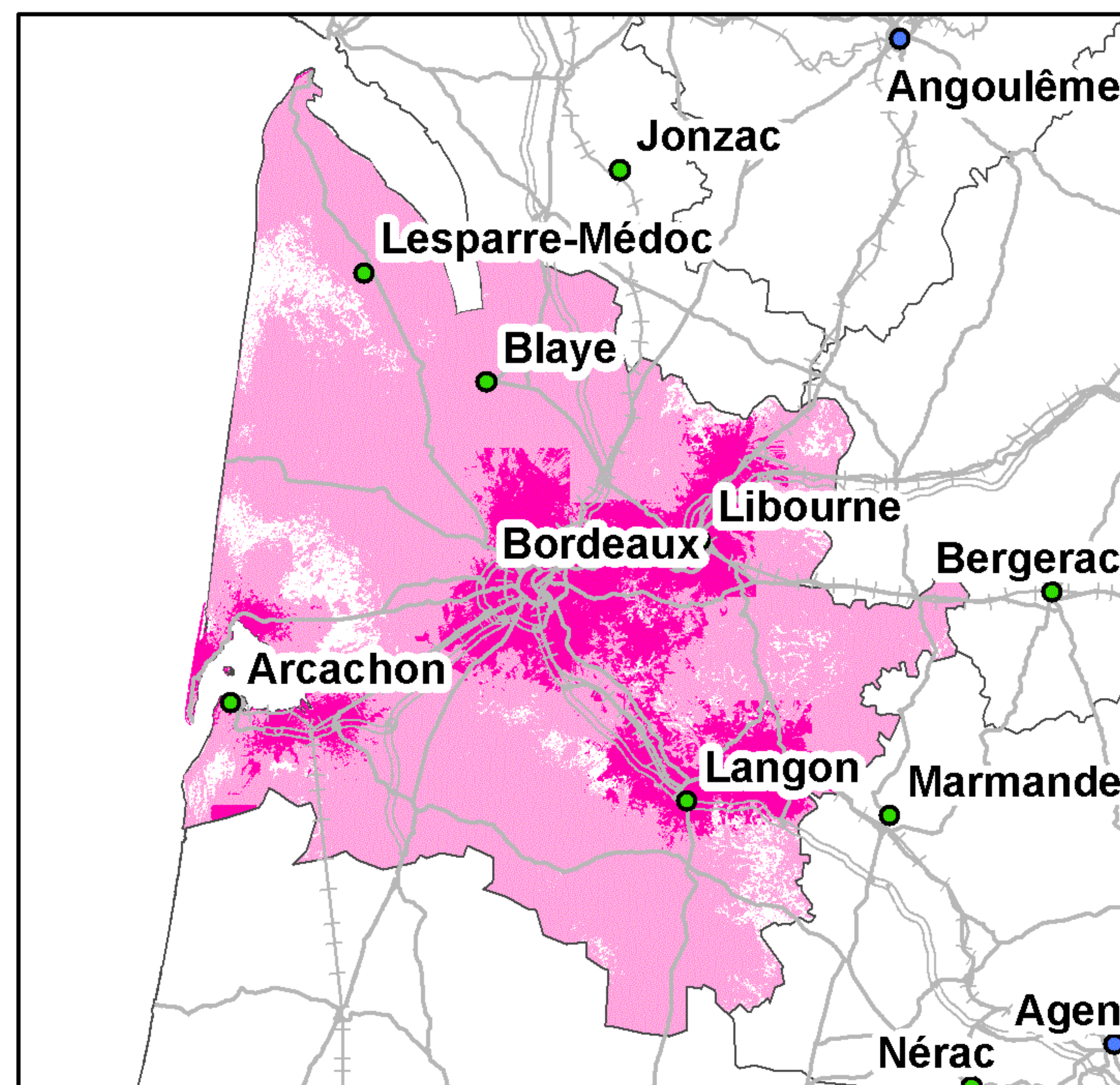
Taux de couverture surfacique : 92,09%  
Taux de couverture en population : 99,63%

### Bouygues Telecom



Taux de couverture surfacique : 82,02%  
Taux de couverture en population : 98,03%

### Free Mobile



Taux de couverture surfacique : 92,8%  
Taux de couverture surfacique en propre : 18,57%  
Taux de couverture en population : 99,23%  
Taux de couverture en population en propre : 61,31%

0 10 20 Kilomètres


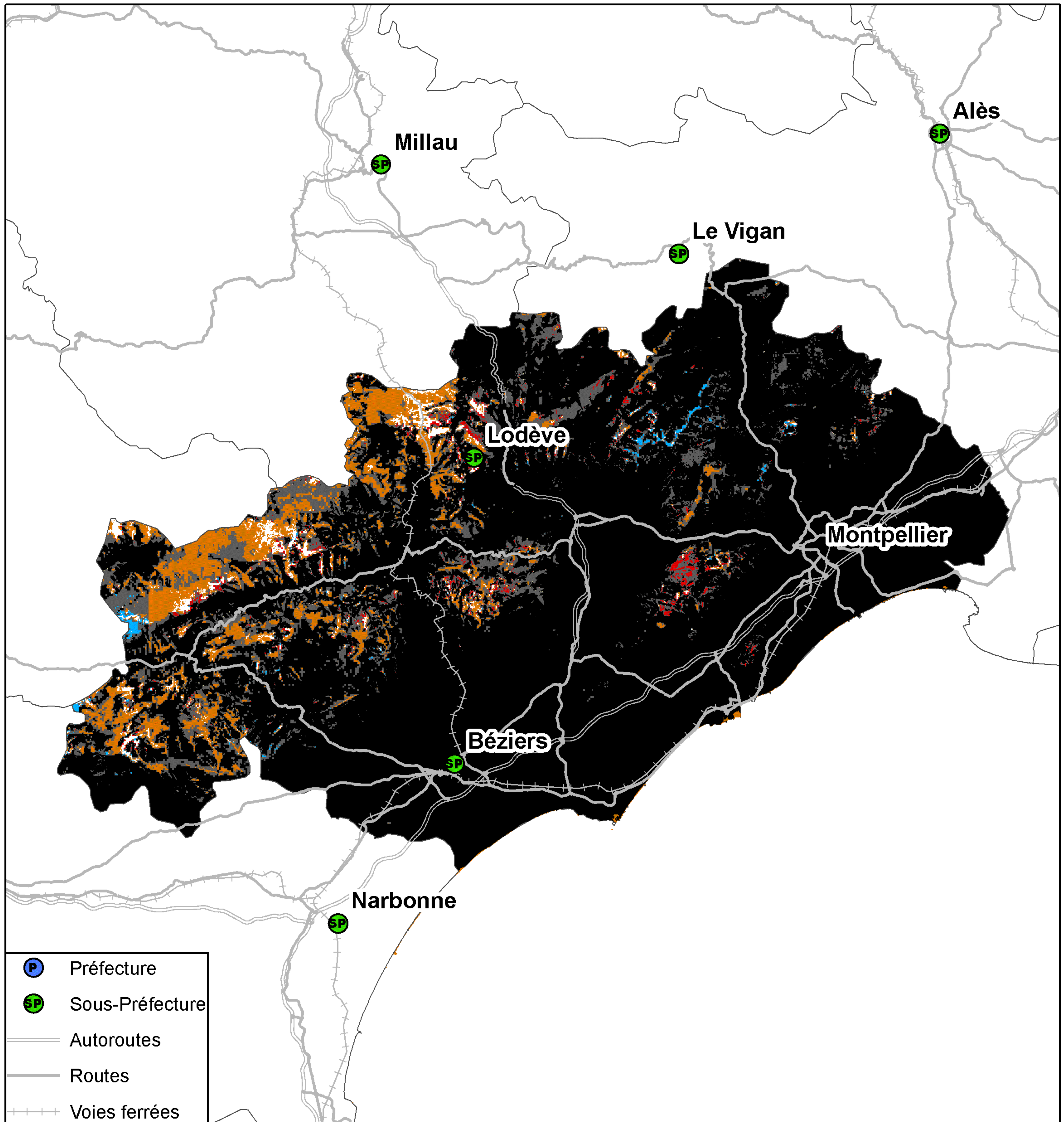
05102030

● Préfecture    — Autoroutes    +++ Voies ferrées  
● Sous-Préfecture    — Routes

La légende de ces cartes figure en page 1



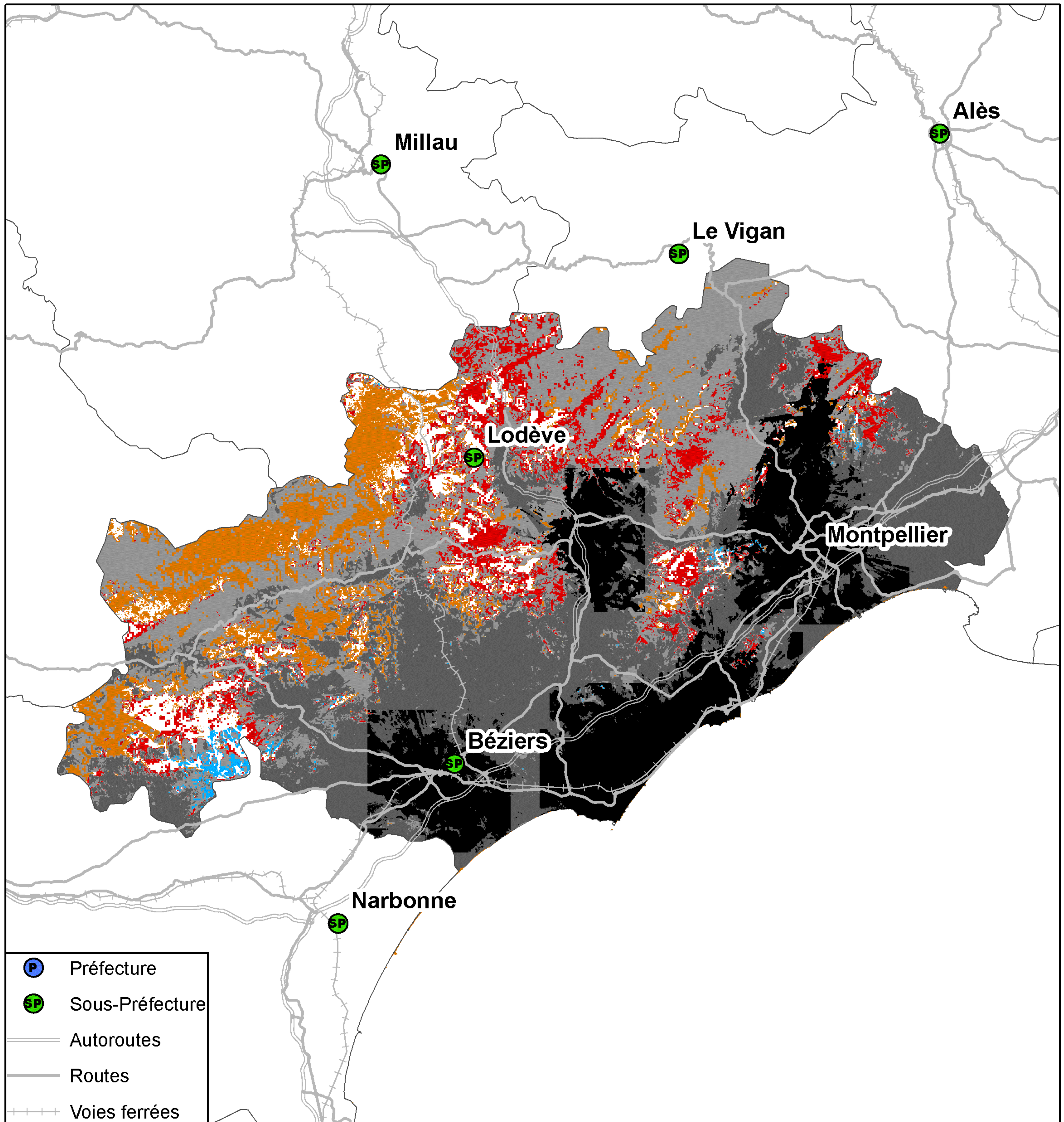
## Couverture 2G du département de l'Hérault (34)



Taux de population du département sans réseau 2G : 0,03%  
Taux de surface du département sans réseau 2G : 1,11%



## Couverture 3G du département de l'Hérault (34)



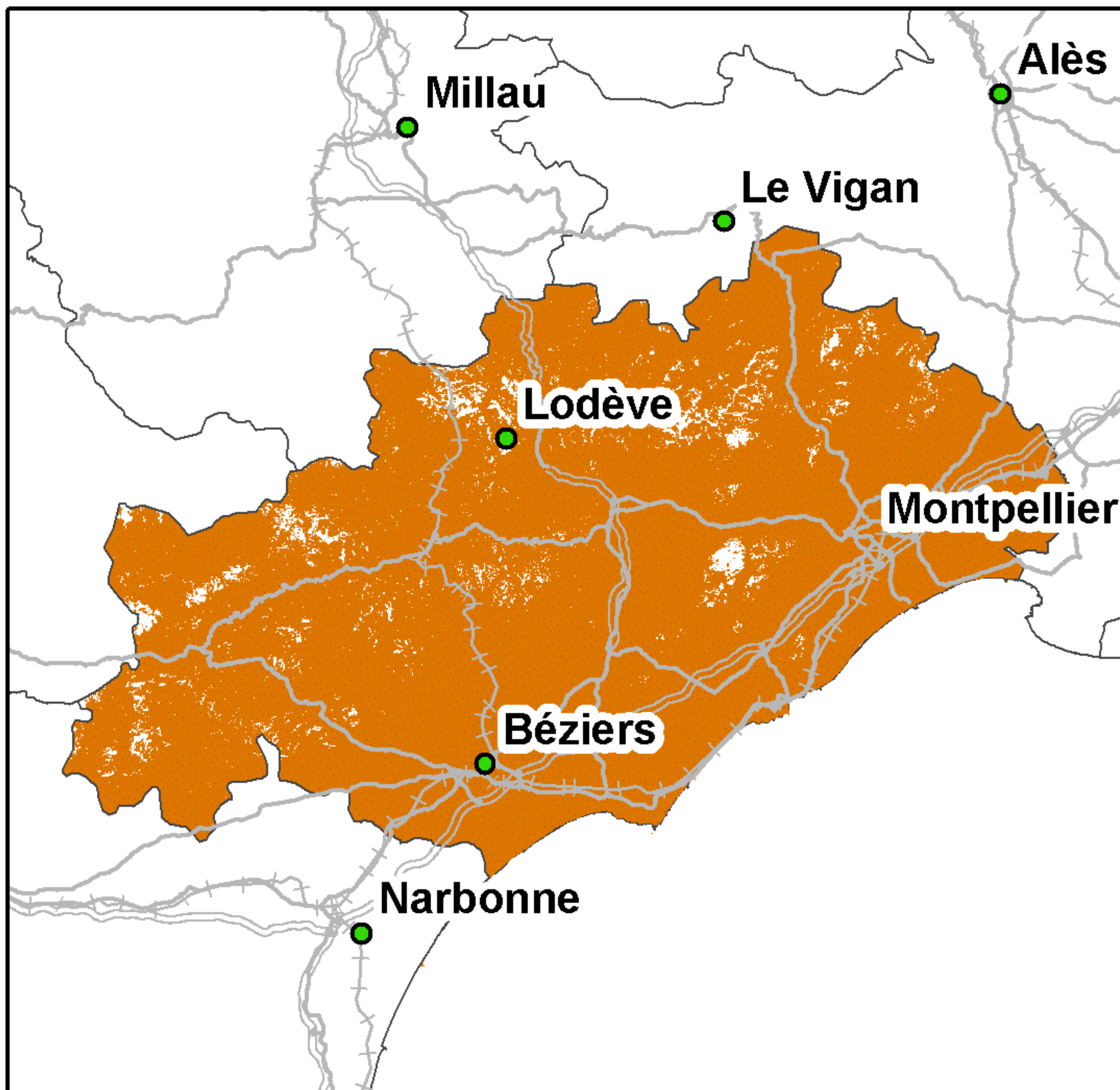
Kilomètres  
0 4,5 9 18 27

Taux de population du département sans réseau 3G : 0,34%  
Taux de surface du département sans réseau 3G : 5,16%



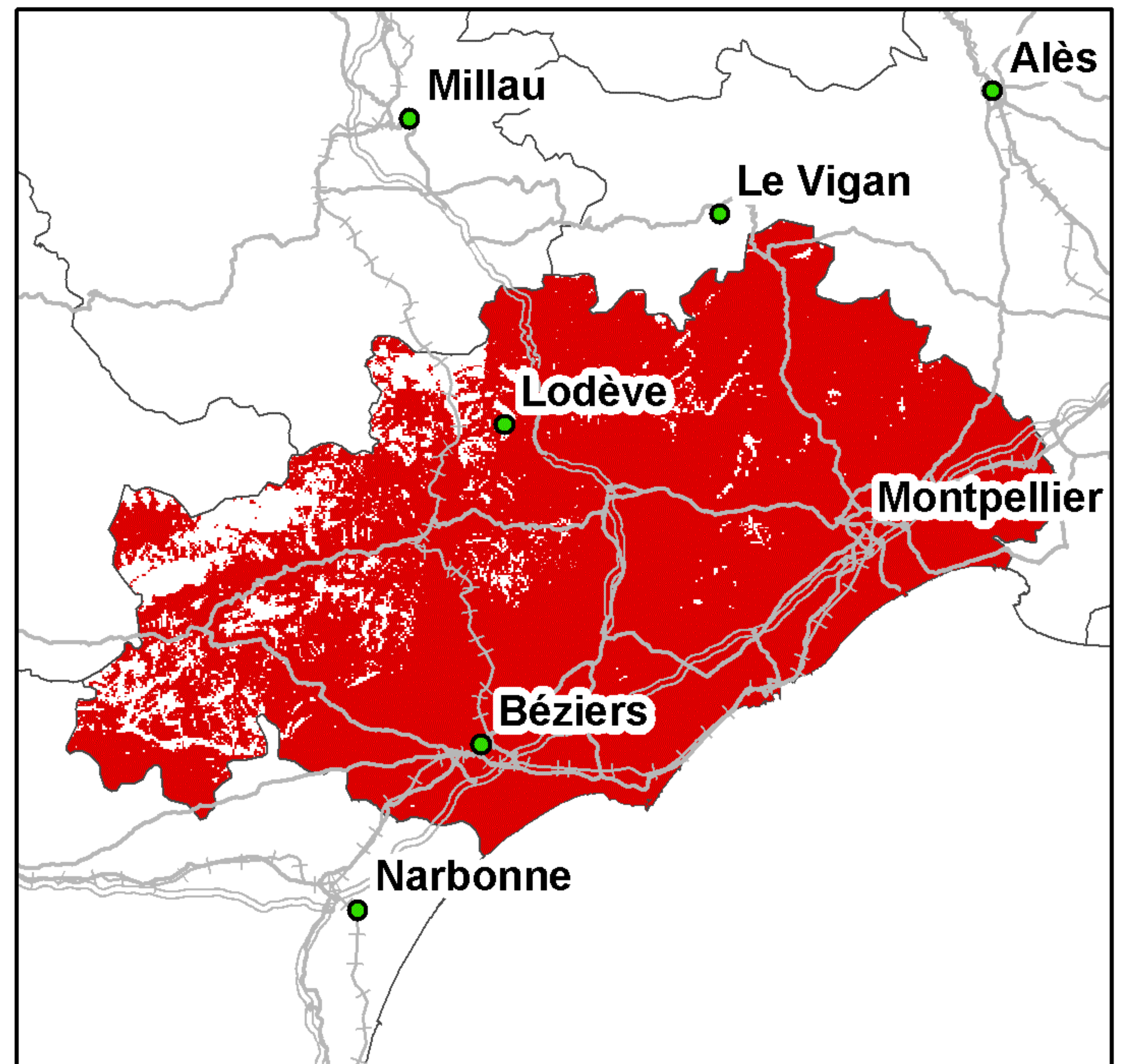
## Couverture 2G du département de l'Hérault (34)

### Orange France



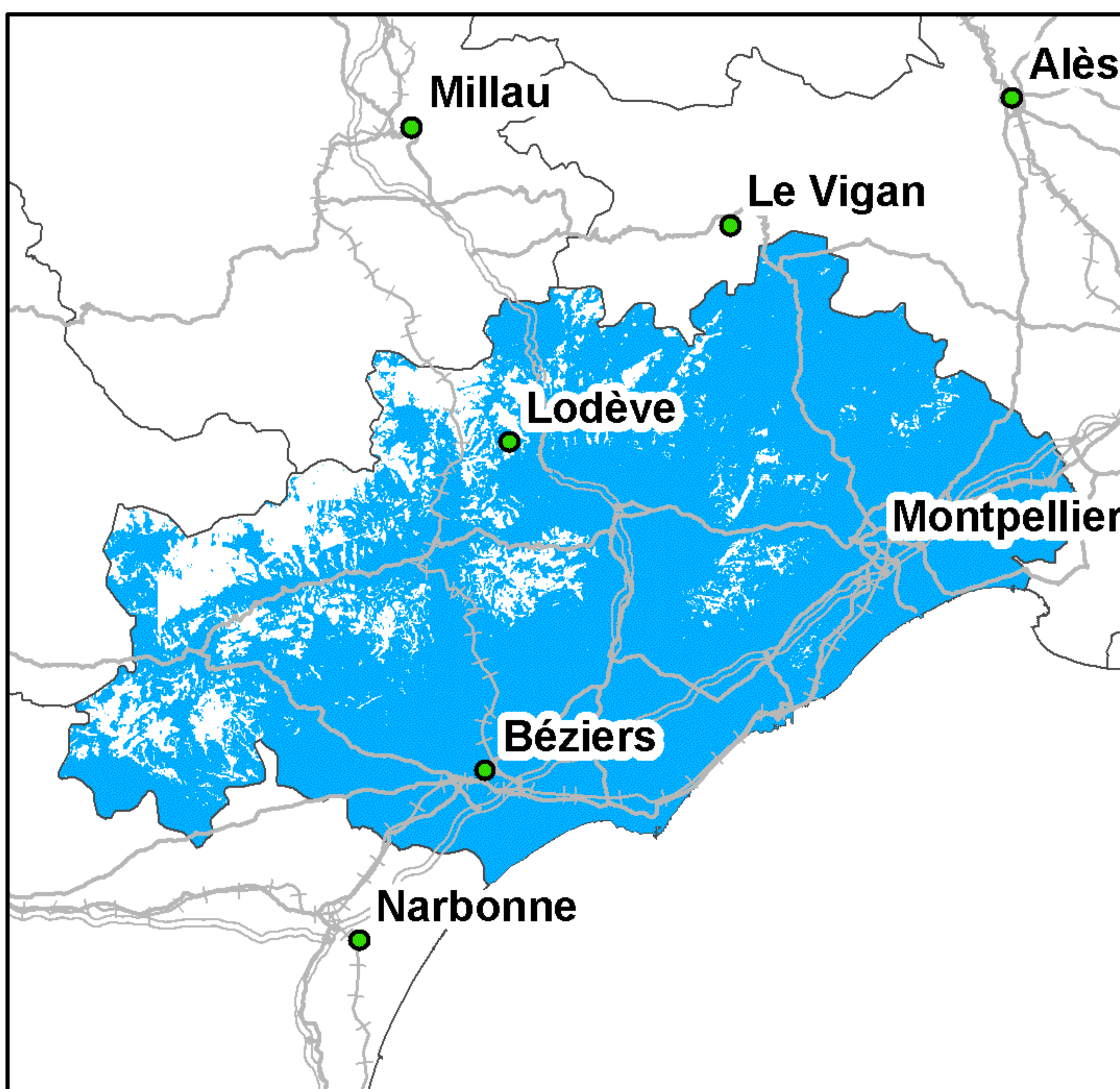
Taux de couverture surfacique : 96,76%  
Taux de couverture en population : 99,73%

### SFR



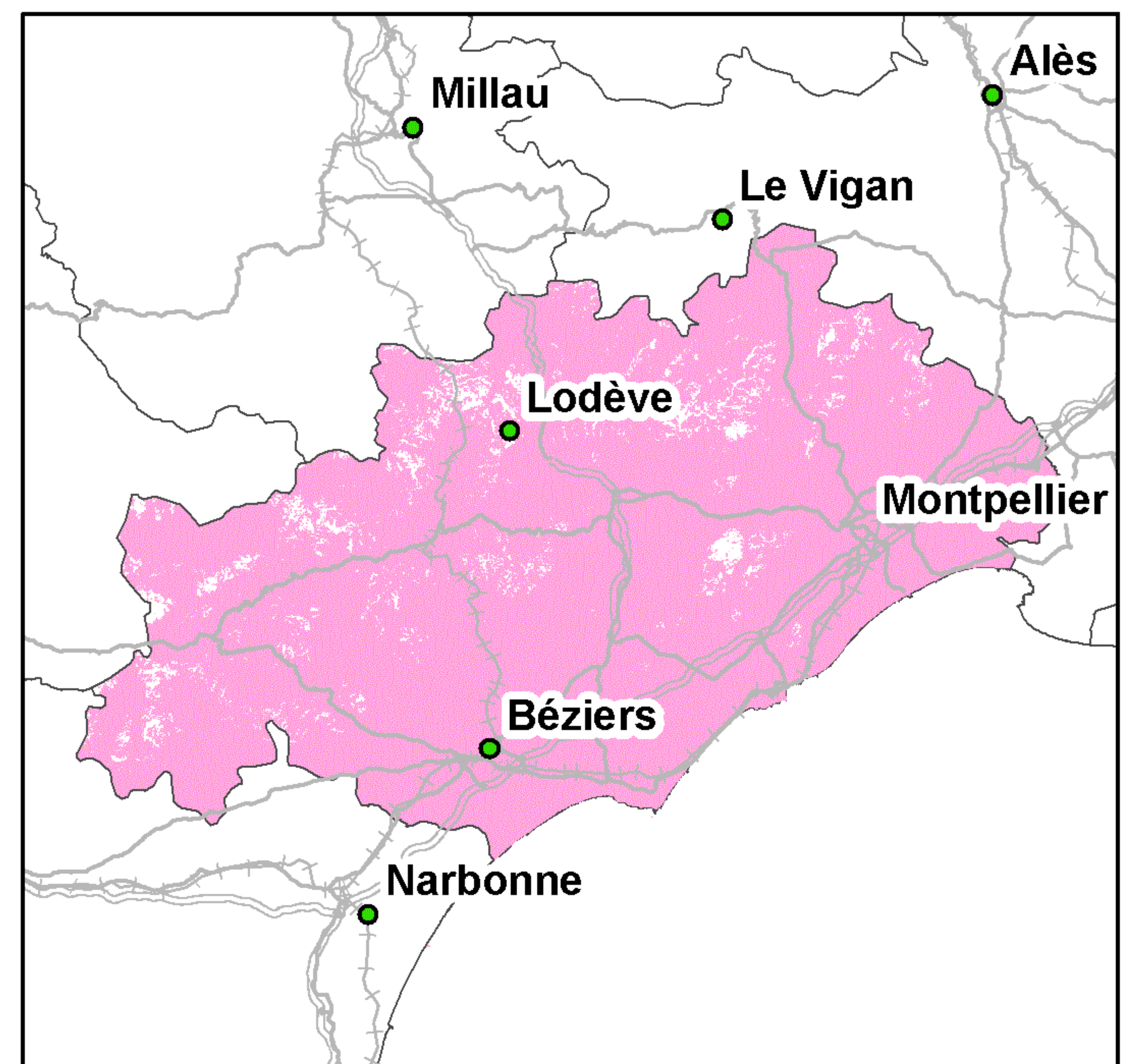
Taux de couverture surfacique : 90,42%  
Taux de couverture en population : 99,42%

### Bouygues Telecom



Taux de couverture surfacique : 86,19%  
Taux de couverture en population : 99,14%

### Free Mobile



Taux de couverture surfacique : 96,15%  
Taux de couverture en population : 99,68%

Kilomètres  
0 5 10 20 30

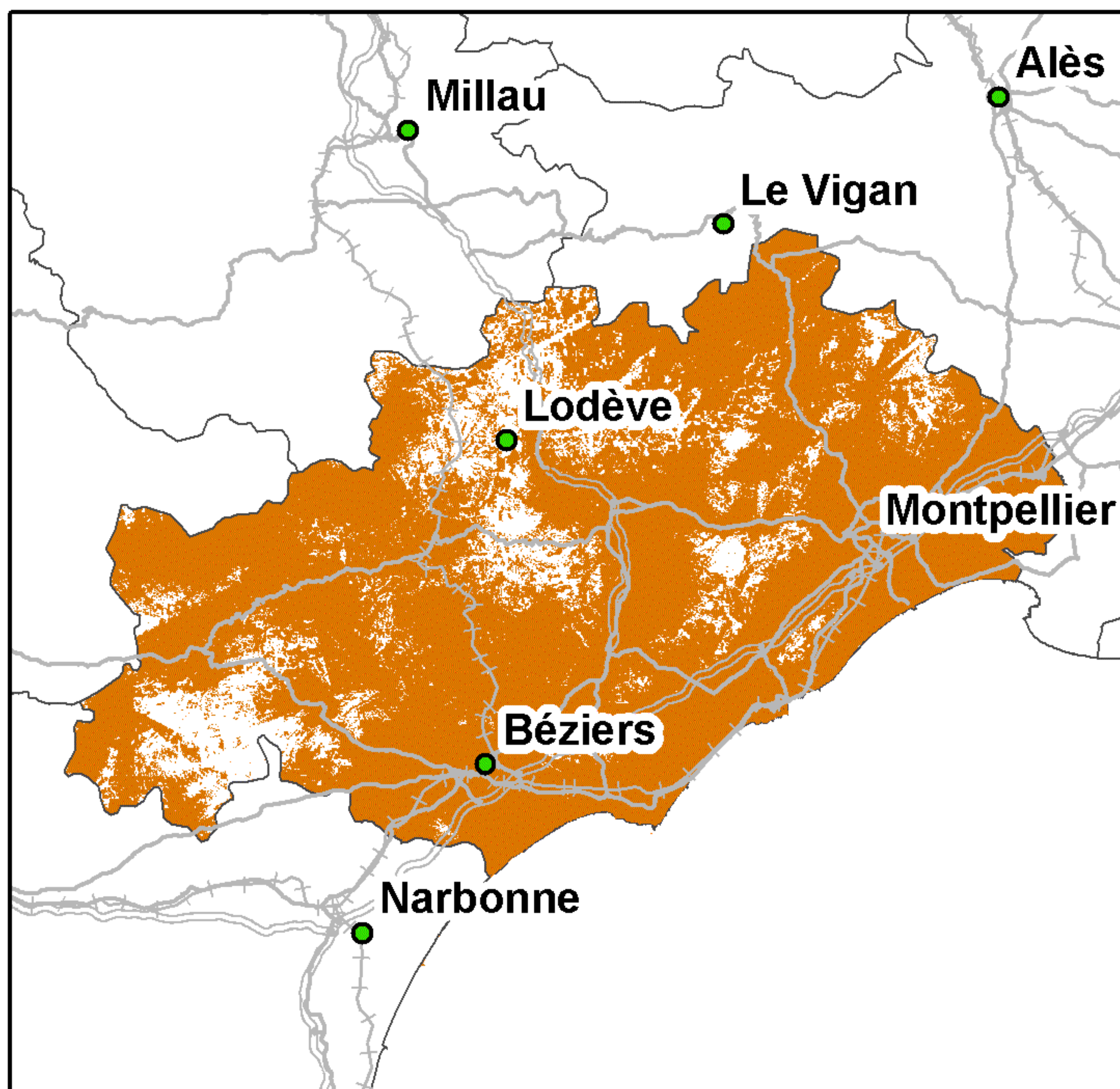
● Préfecture      ——— Autoroutes      + + + + Voies ferrées  
● Sous-Préfecture      ——— Routes

*La légende de ces cartes figure en page 1*



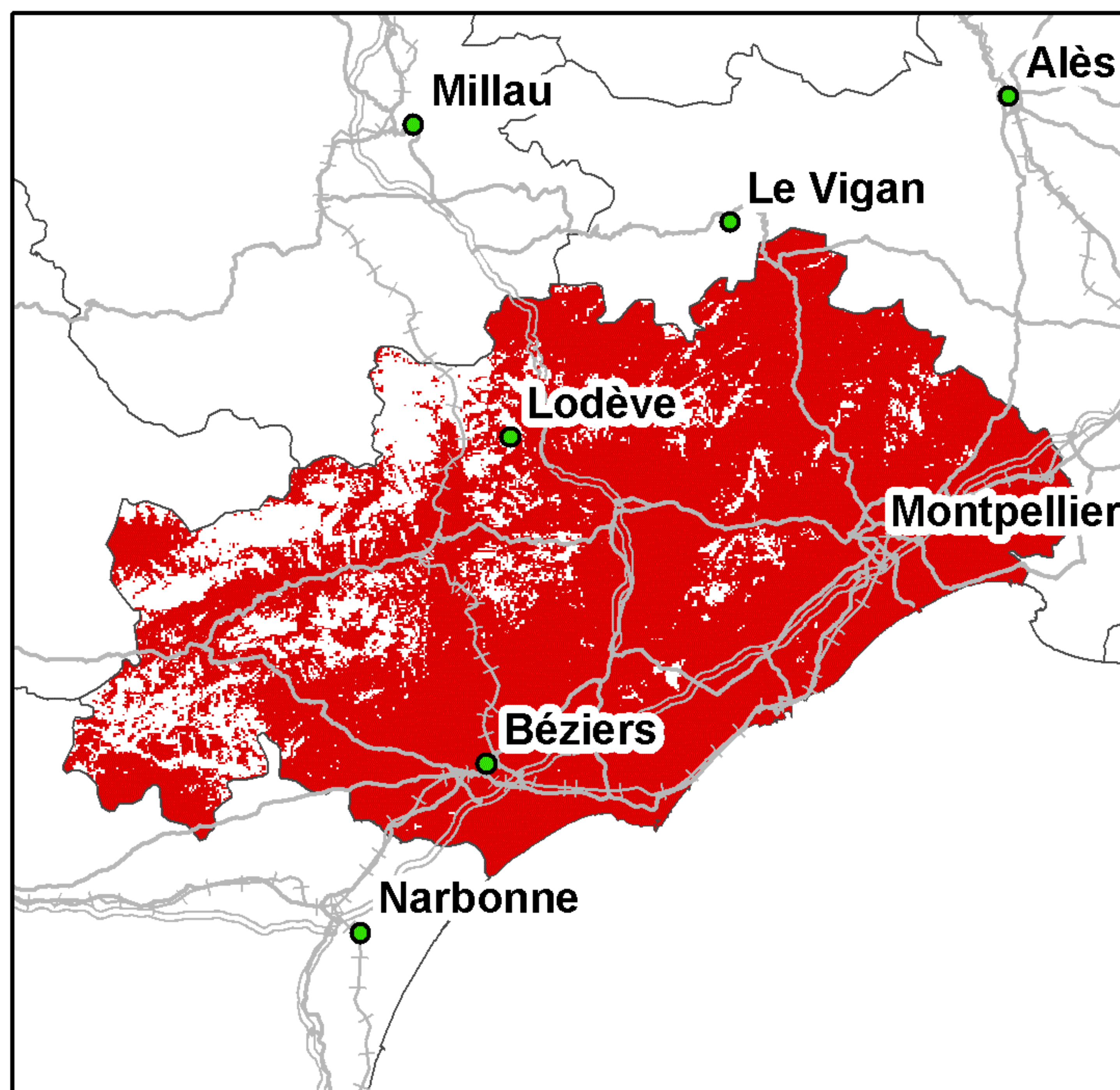
## Couverture 3G du département de l'Hérault (34)

### Orange France



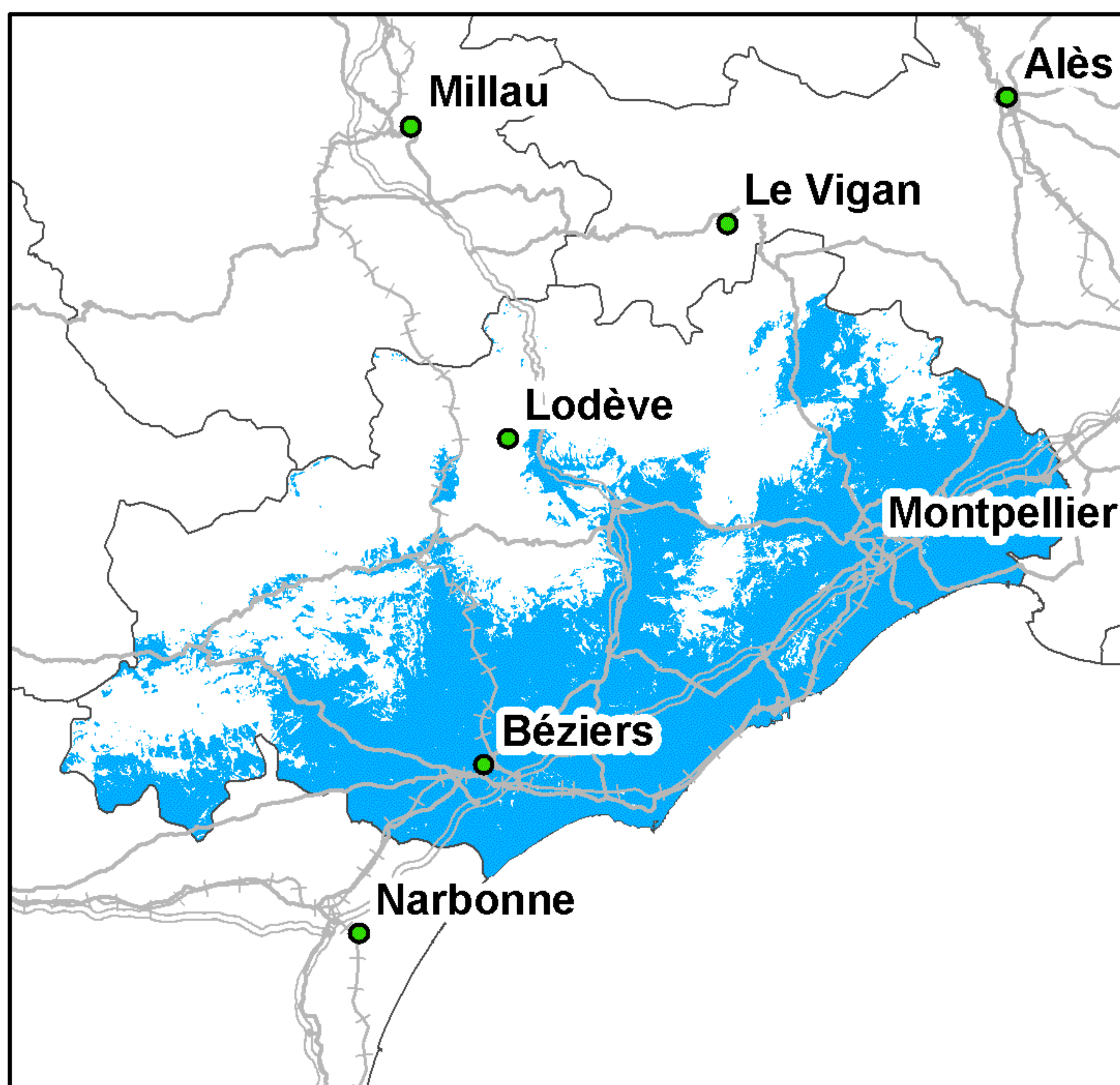
Taux de couverture surfacique : 84,55%  
Taux de couverture en population : 97,7%

### SFR



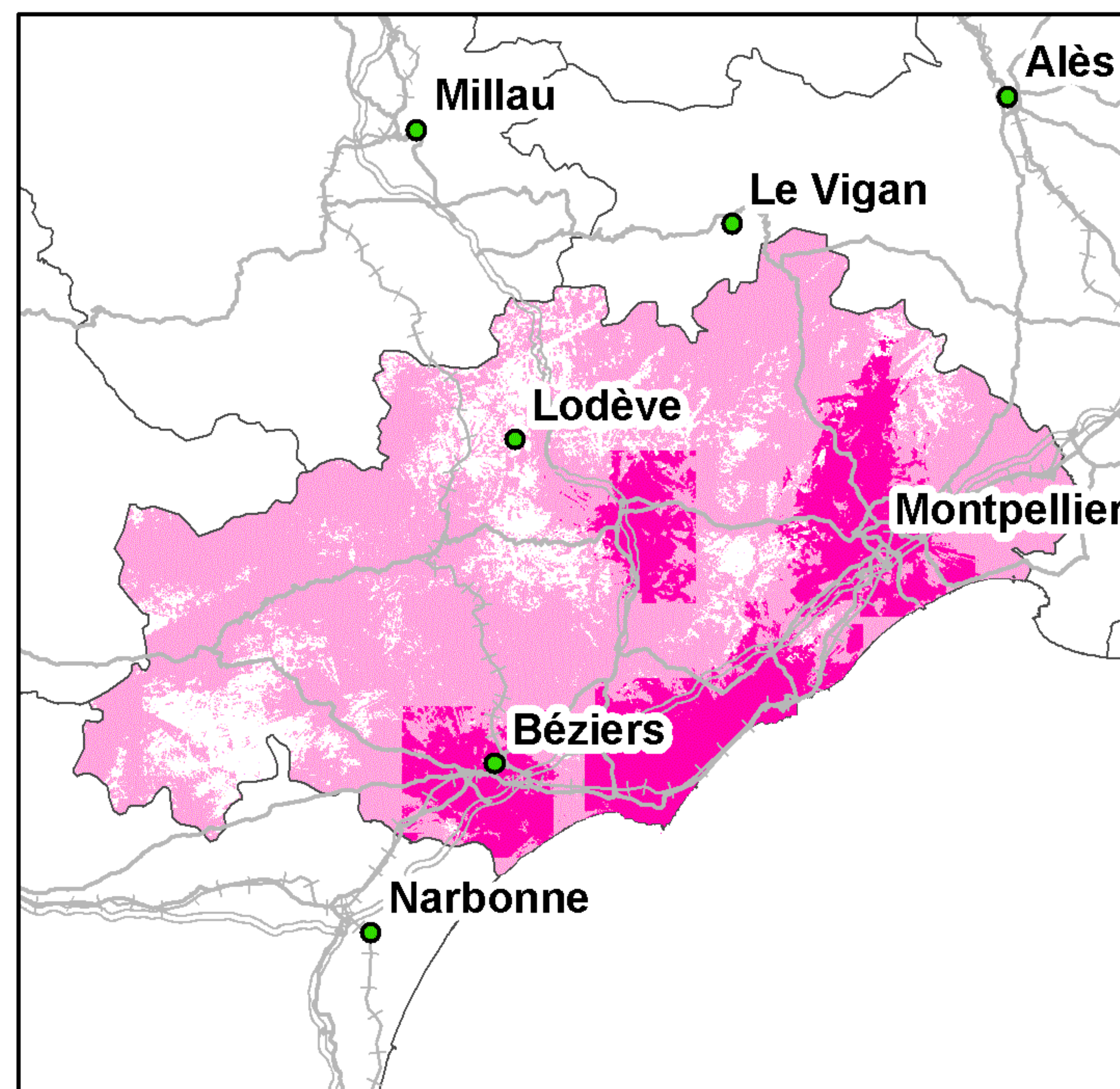
Taux de couverture surfacique : 83,58%  
Taux de couverture en population : 98,79%

### Bouygues Telecom



Taux de couverture surfacique : 53,12%  
Taux de couverture en population : 91,95%

### Free Mobile



Taux de couverture surfacique : 84,55%  
Taux de couverture surfacique en propre : 19,88%  
Taux de couverture en population : 97,7%  
Taux de couverture en population en propre : 55,85%

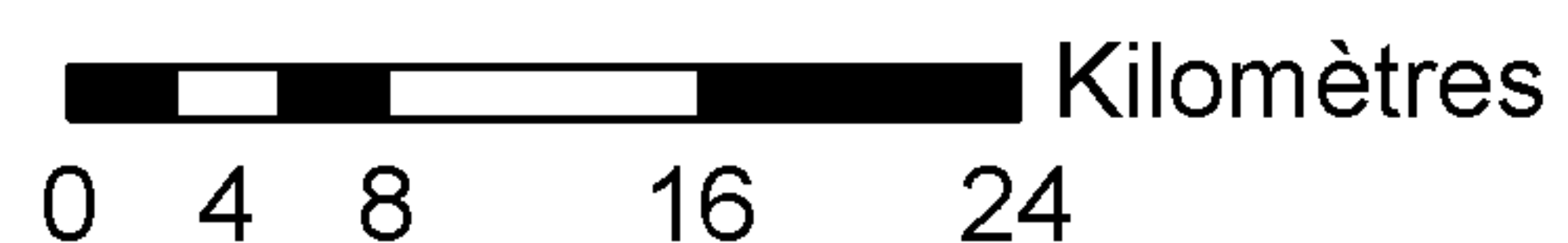
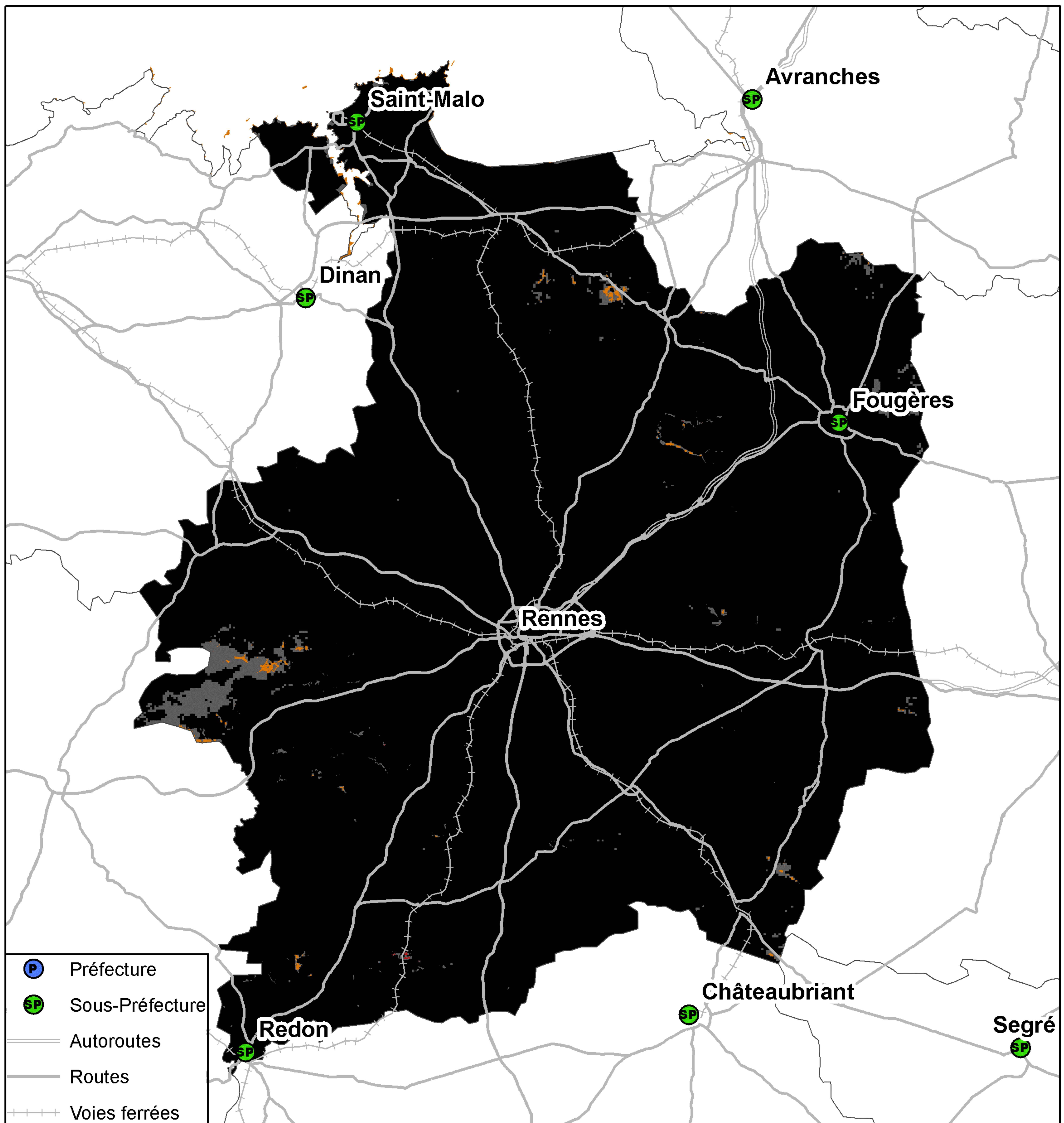
Kilomètres  
0 5 10 20 30

● Préfecture      ——— Autoroutes      + + + + Voies ferrées  
● Sous-Préfecture      ——— Routes

*La légende de ces cartes figure en page 1*



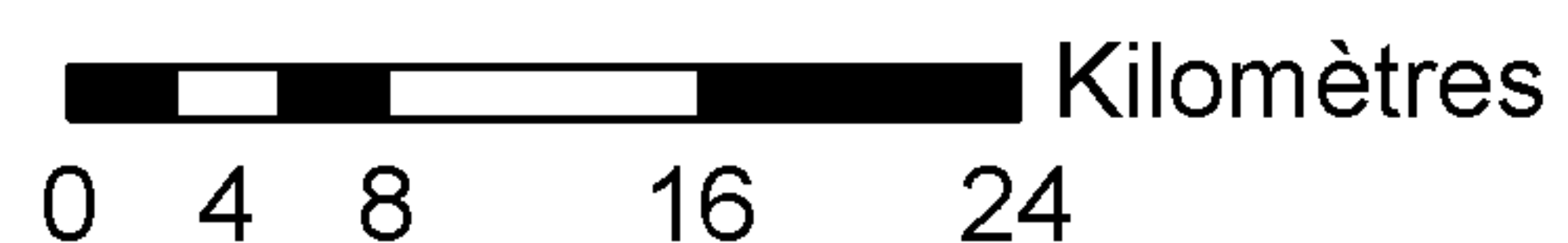
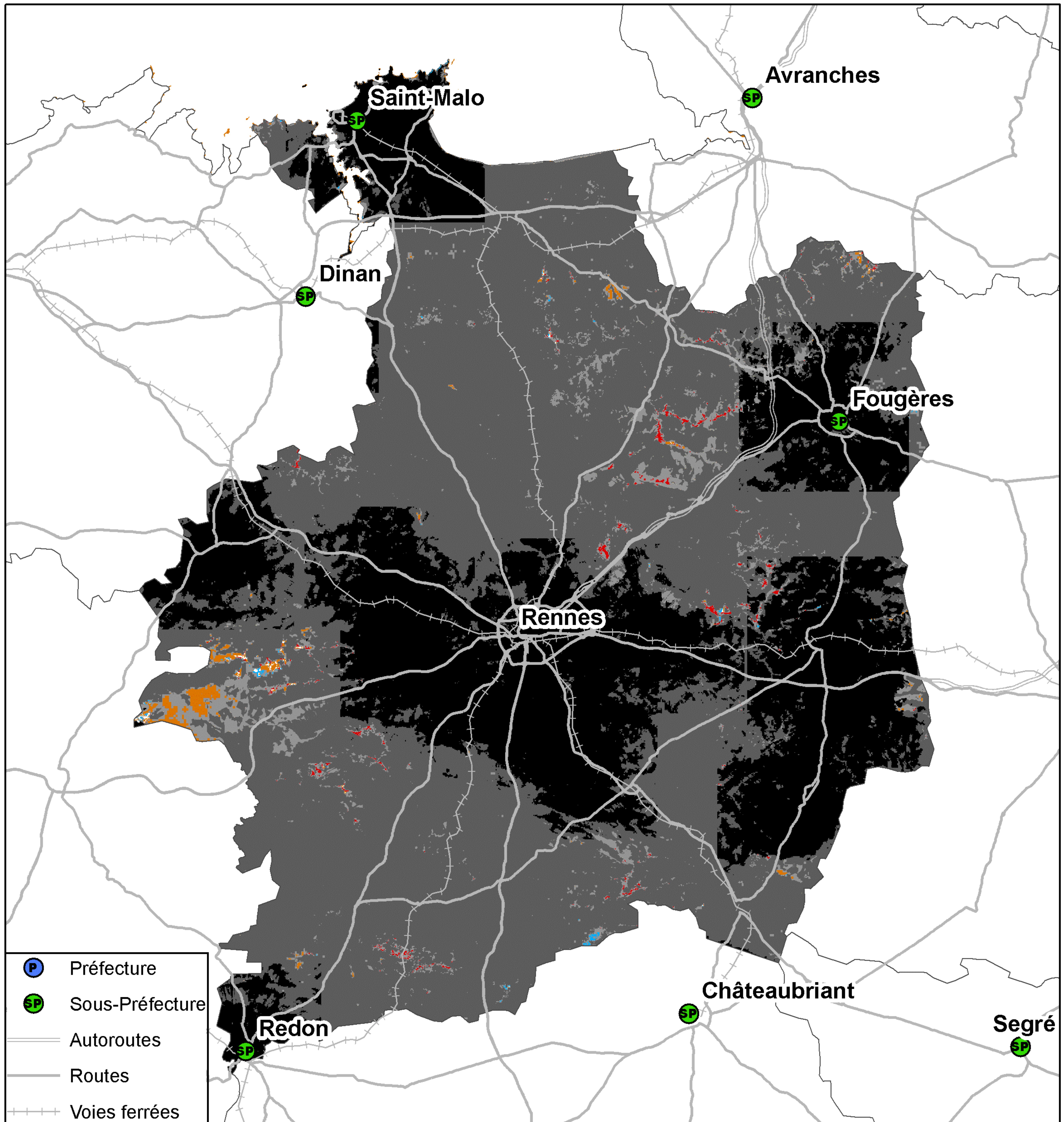
## Couverture 2G du département de l'Ille-et-Vilaine (35)



Taux de population du département sans réseau 2G : 0%  
Taux de surface du département sans réseau 2G : 0%



## Couverture 3G du département de l'Ille-et-Vilaine (35)

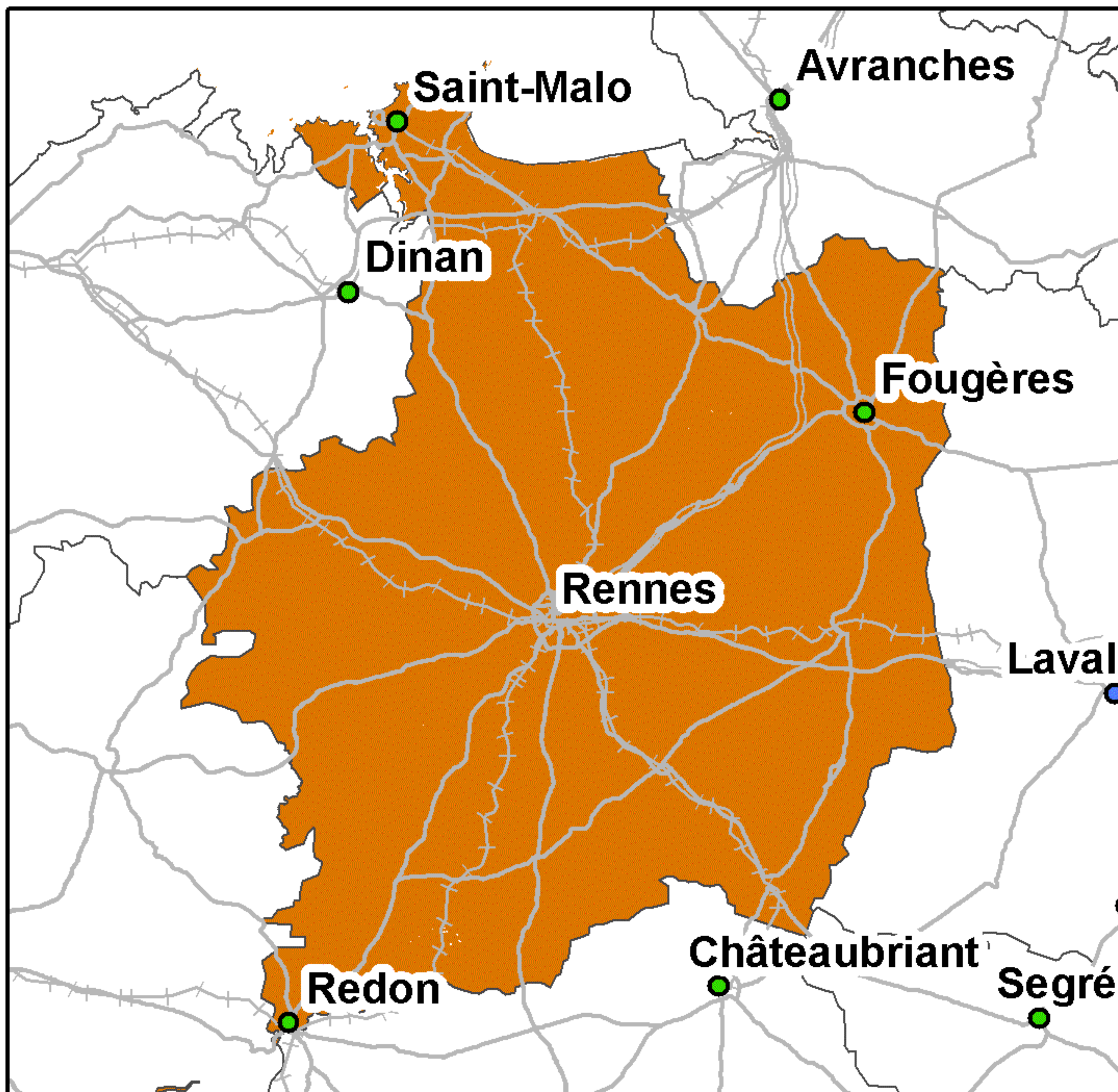


Taux de population du département sans réseau 3G : 0%  
Taux de surface du département sans réseau 3G : 0,04%



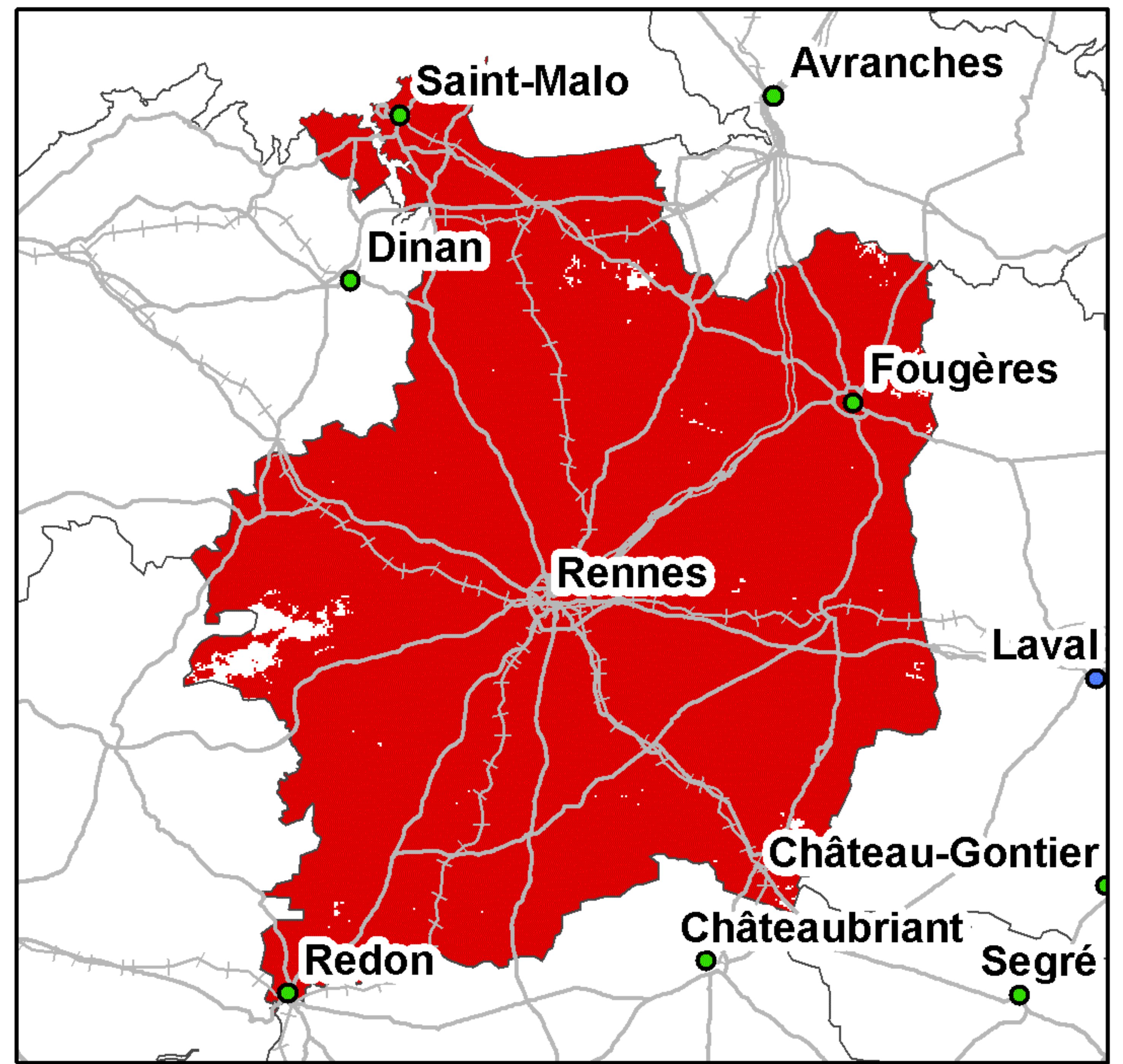
## Couverture 2G du département de l'Ille-et-Vilaine (35)

### Orange France



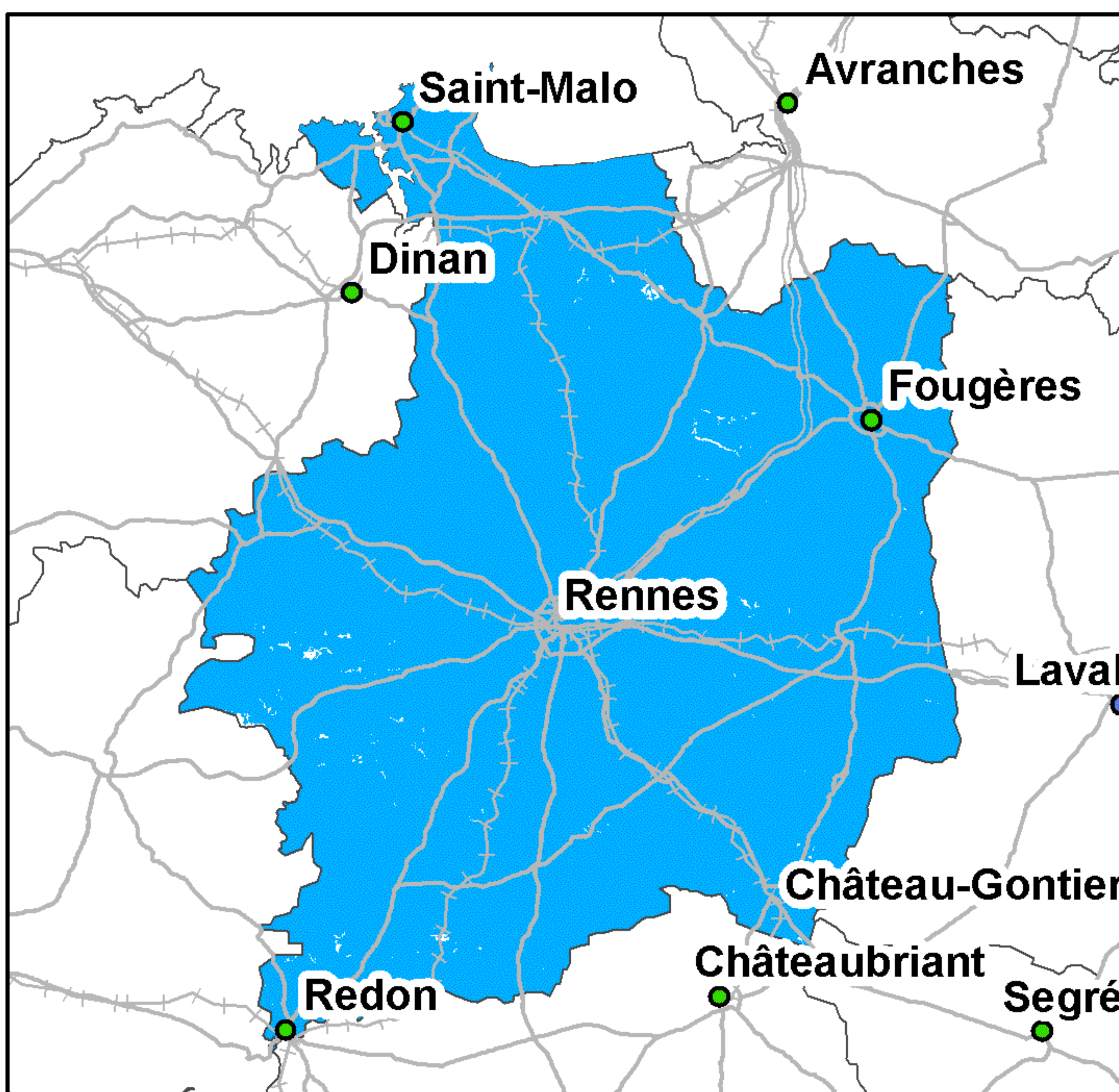
Taux de couverture surfacique : 99,88%  
Taux de couverture en population : 99,92%

### SFR



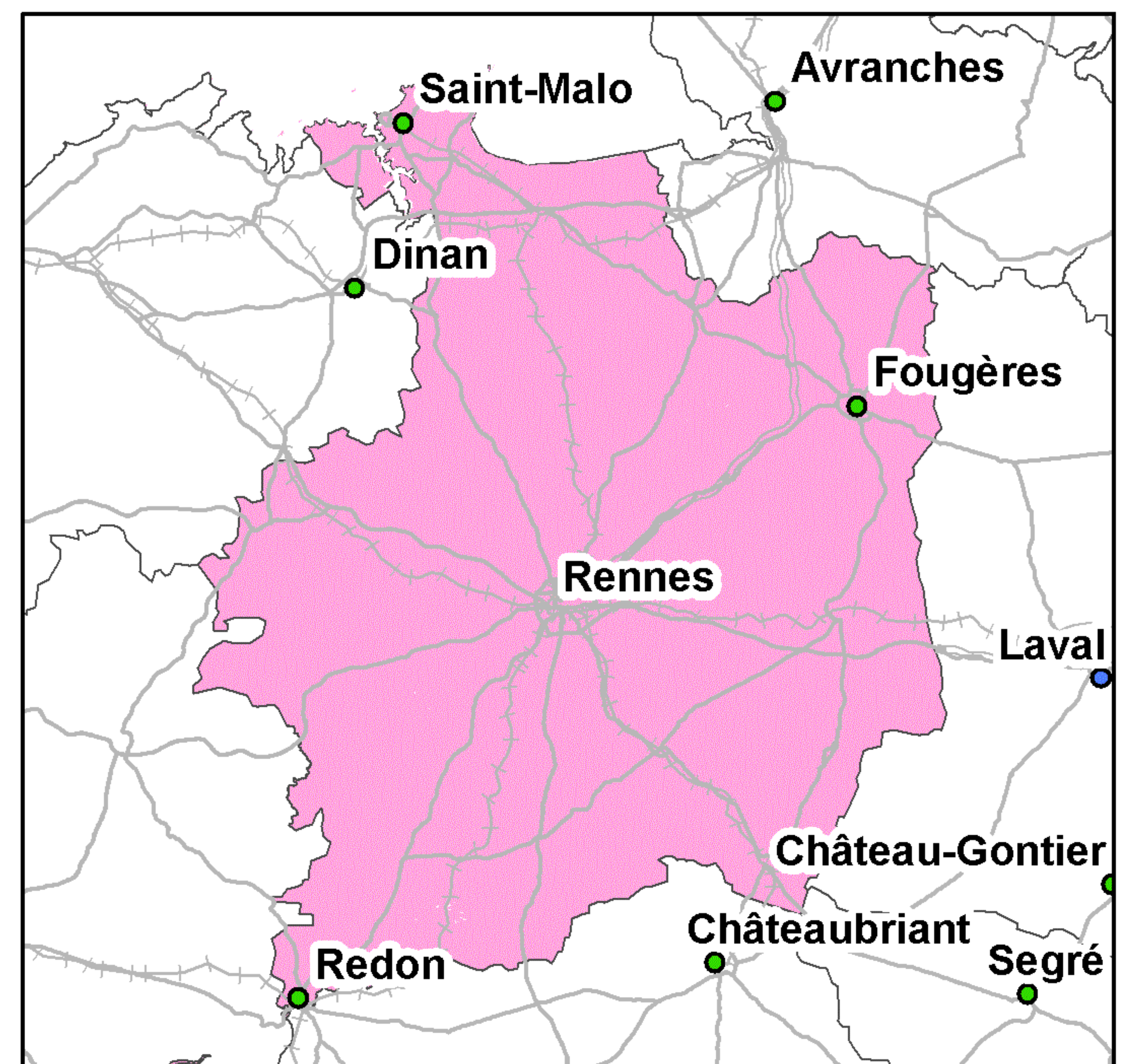
Taux de couverture surfacique : 98,73%  
Taux de couverture en population : 99,9%

### Bouygues Telecom



Taux de couverture surfacique : 99,71%  
Taux de couverture en population : 99,96%

### Free Mobile



Taux de couverture surfacique : 99,88%  
Taux de couverture en population : 99,92%

Kilomètres  
0 5 10 20 30

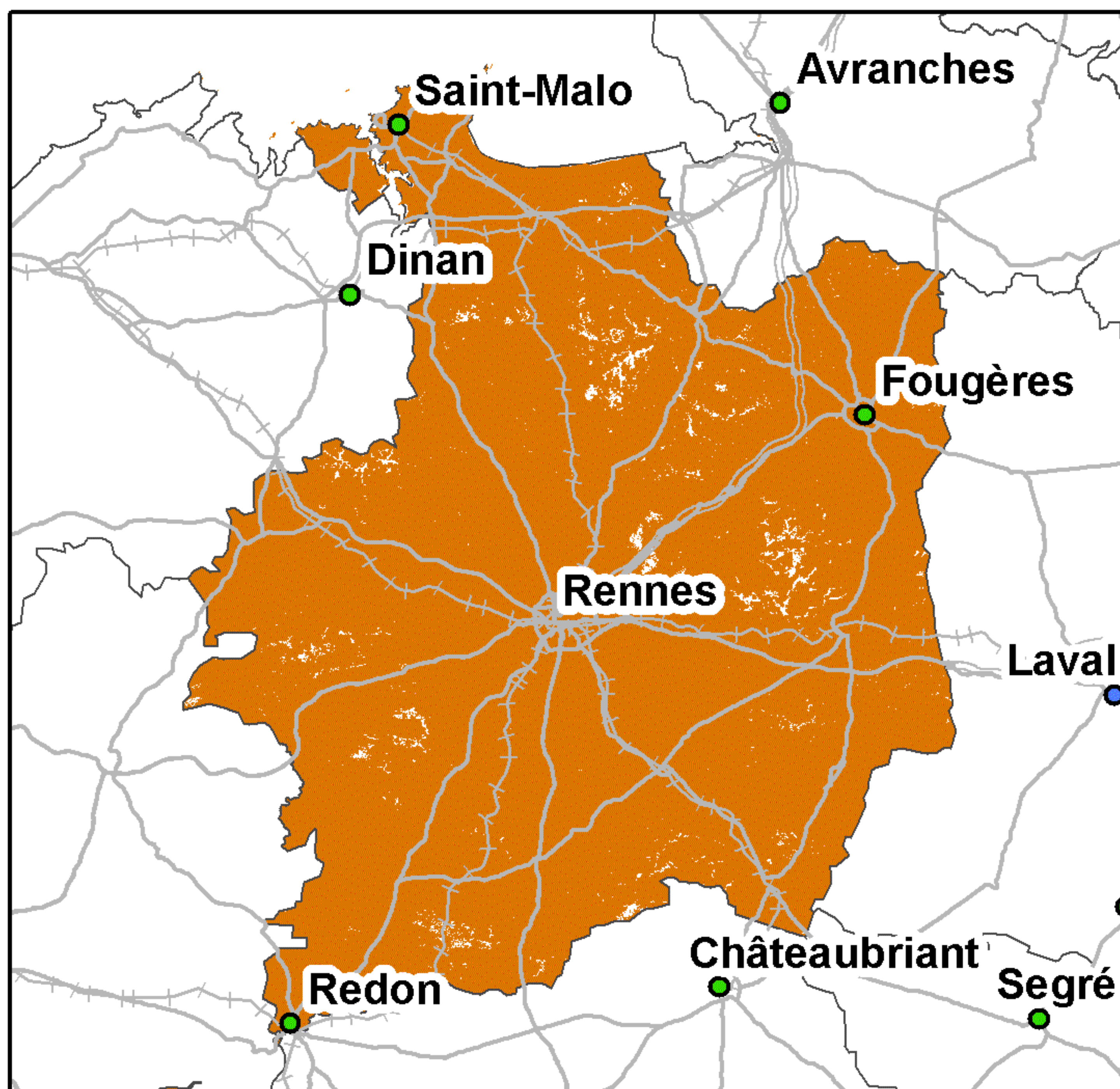
● Préfecture      — Autoroutes      +++ Voies ferrées  
● Sous-Préfecture      — Routes

La légende de ces cartes figure en page 1



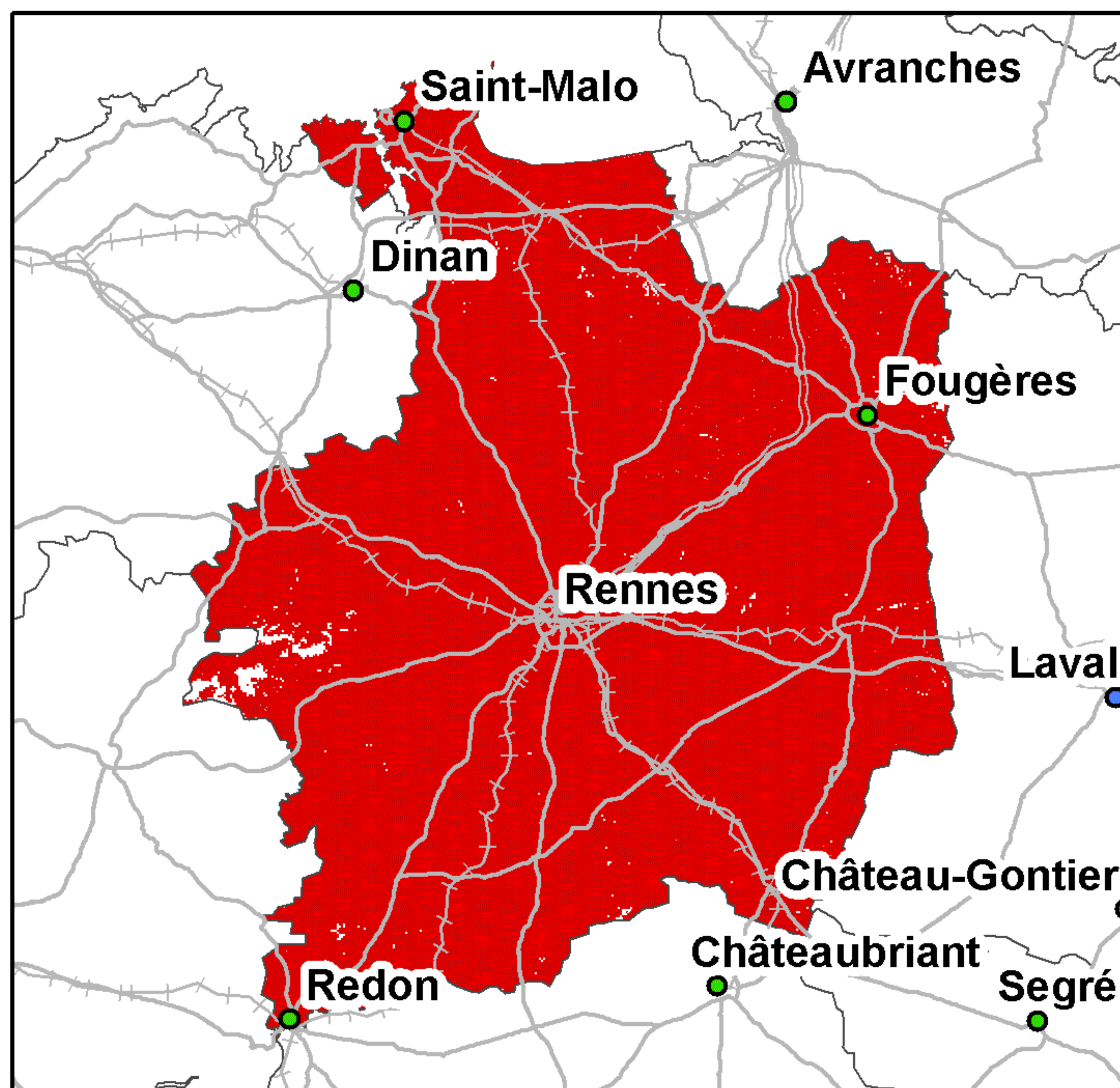
## Couverture 3G du département de l'Ille-et-Vilaine (35)

### Orange France



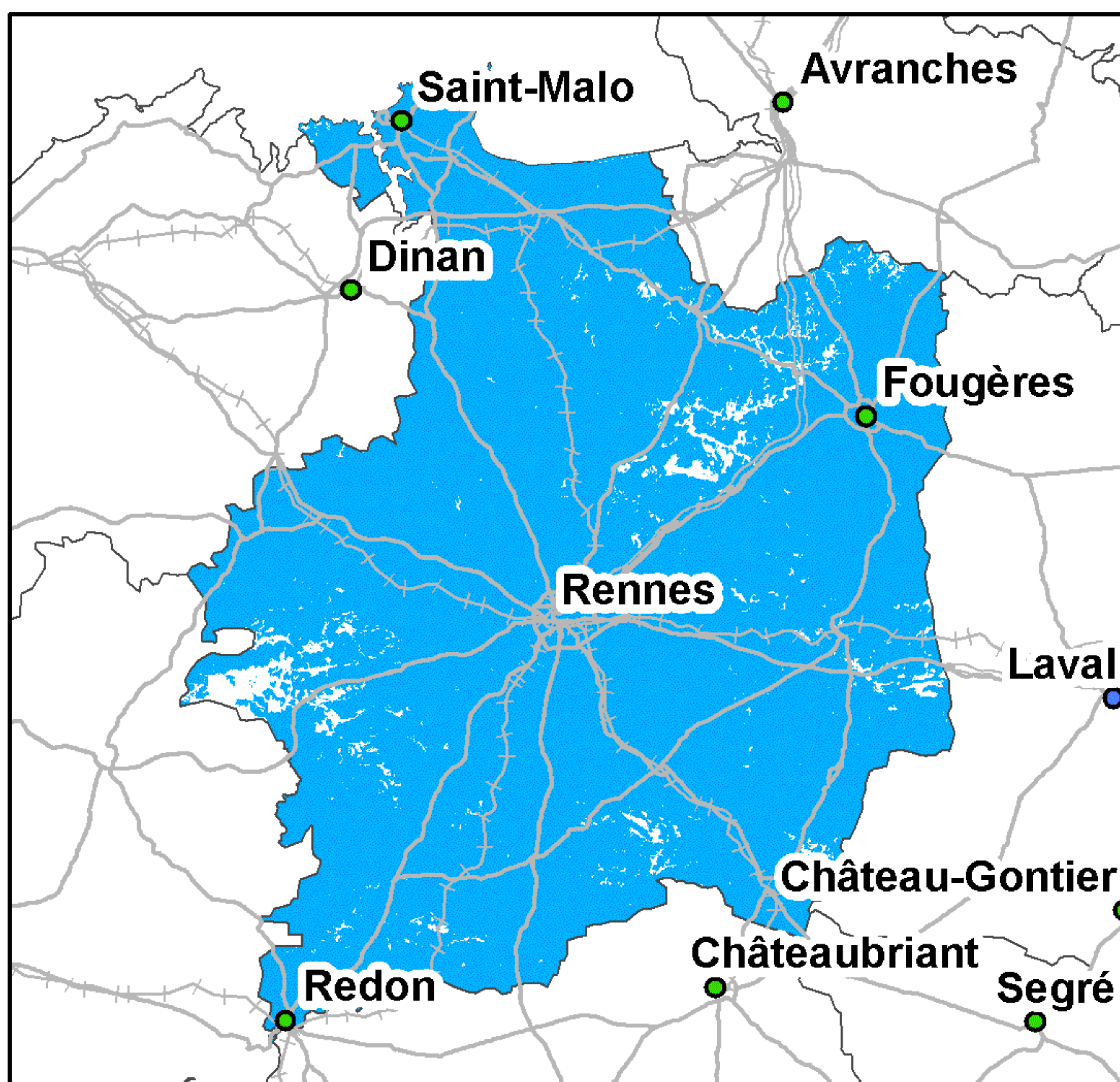
Taux de couverture surfacique : 98,5%  
Taux de couverture en population : 99,52%

### SFR



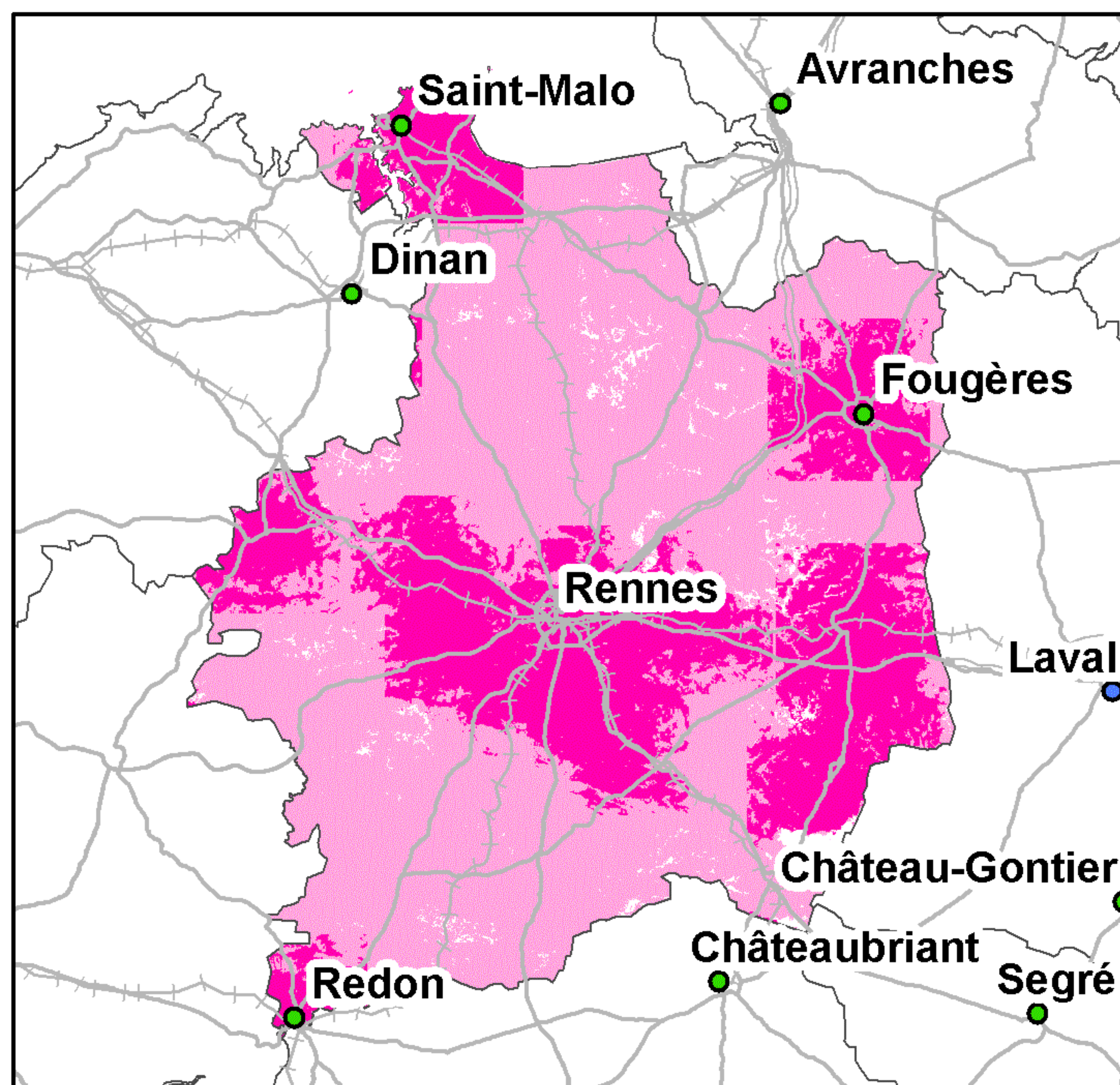
Taux de couverture surfacique : 99,15%  
Taux de couverture en population : 99,94%

### Bouygues Telecom



Taux de couverture surfacique : 96,87%  
Taux de couverture en population : 98,39%

### Free Mobile



Taux de couverture surfacique : 98,6%  
Taux de couverture surfacique en propre : 33,64%  
Taux de couverture en population : 99,52%  
Taux de couverture en population en propre : 60,18%

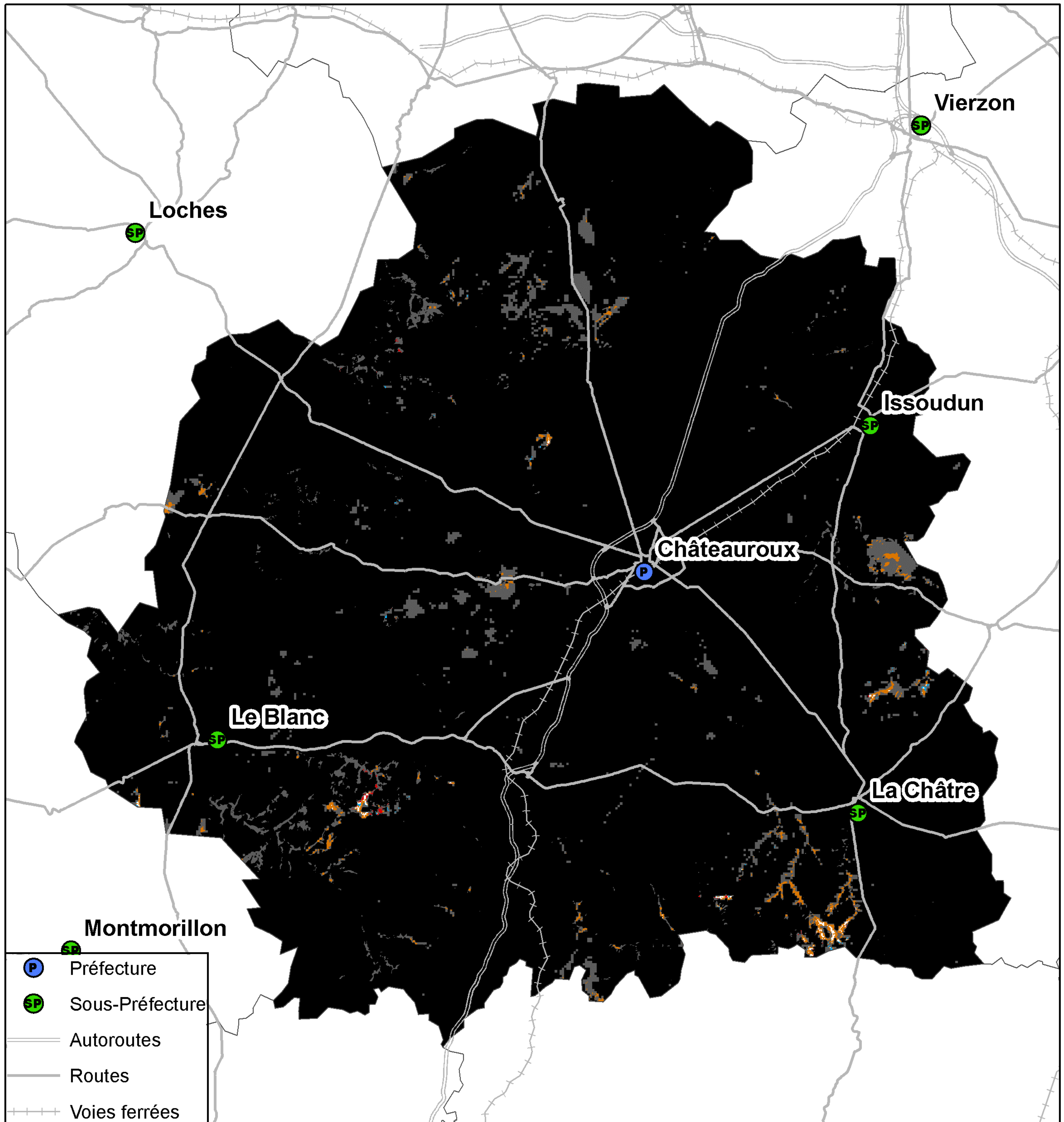
Kilomètres  
0 5 10 20 30

● Préfecture      — Autoroutes      +++ Voies ferrées  
● Sous-Préfecture      — Routes

La légende de ces cartes figure en page 1



## Couverture 2G du département de l'Indre (36)



- Préfecture
- Sous-Préfecture
- Autoroutes
- Routes
- Voies ferrées

- 3 réseaux mobiles 2G
- 2 réseaux mobiles 2G
- Réseau mobile 2G d'Orange France seul
- Réseau mobile 2G de SFR seul
- Réseau mobile 2G de Bouygues Telecom seul
- Pas de réseau mobile 2G

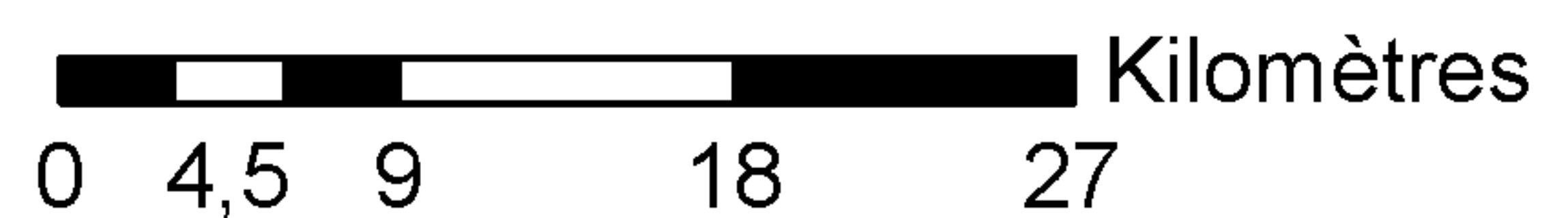
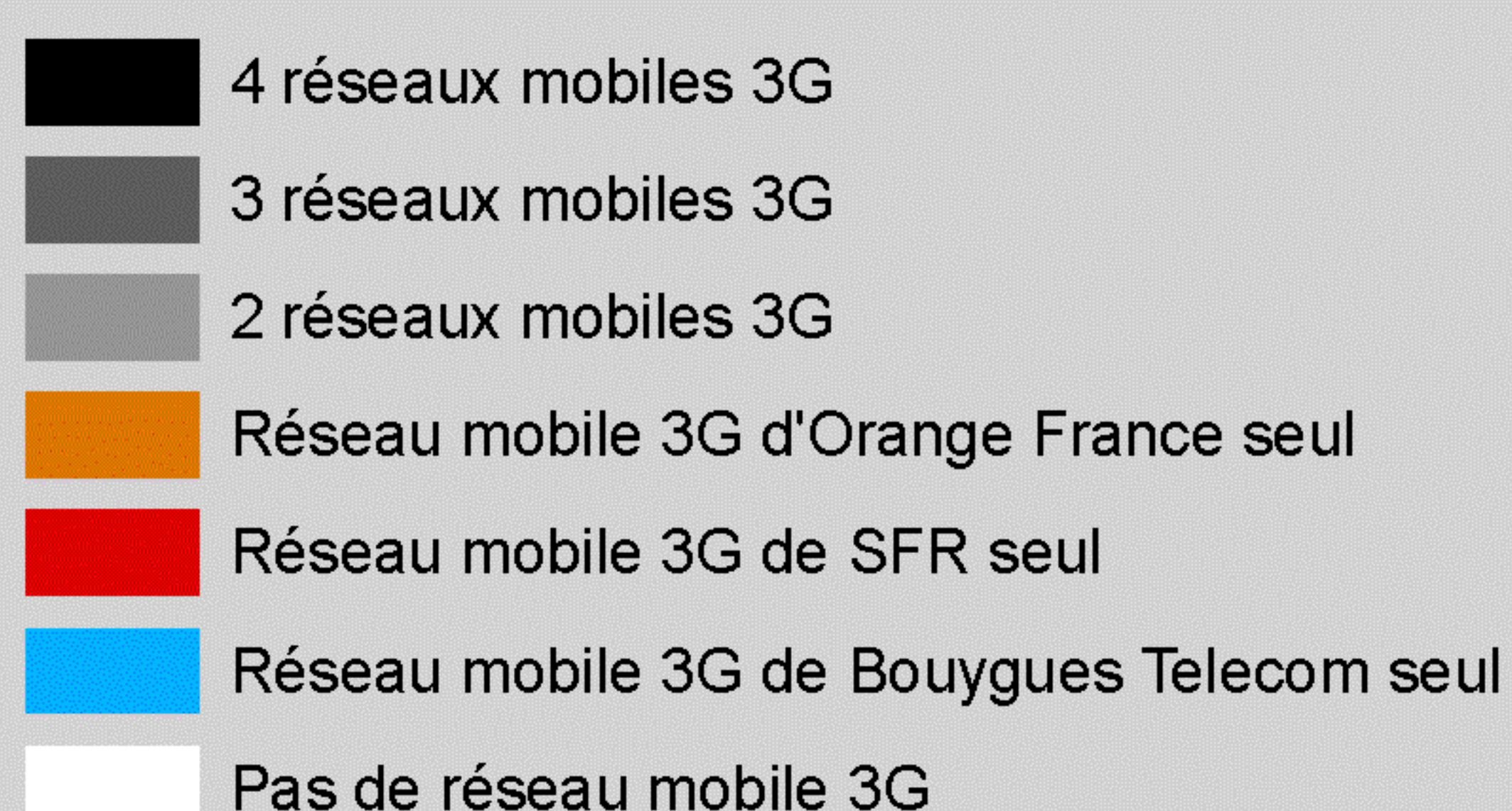
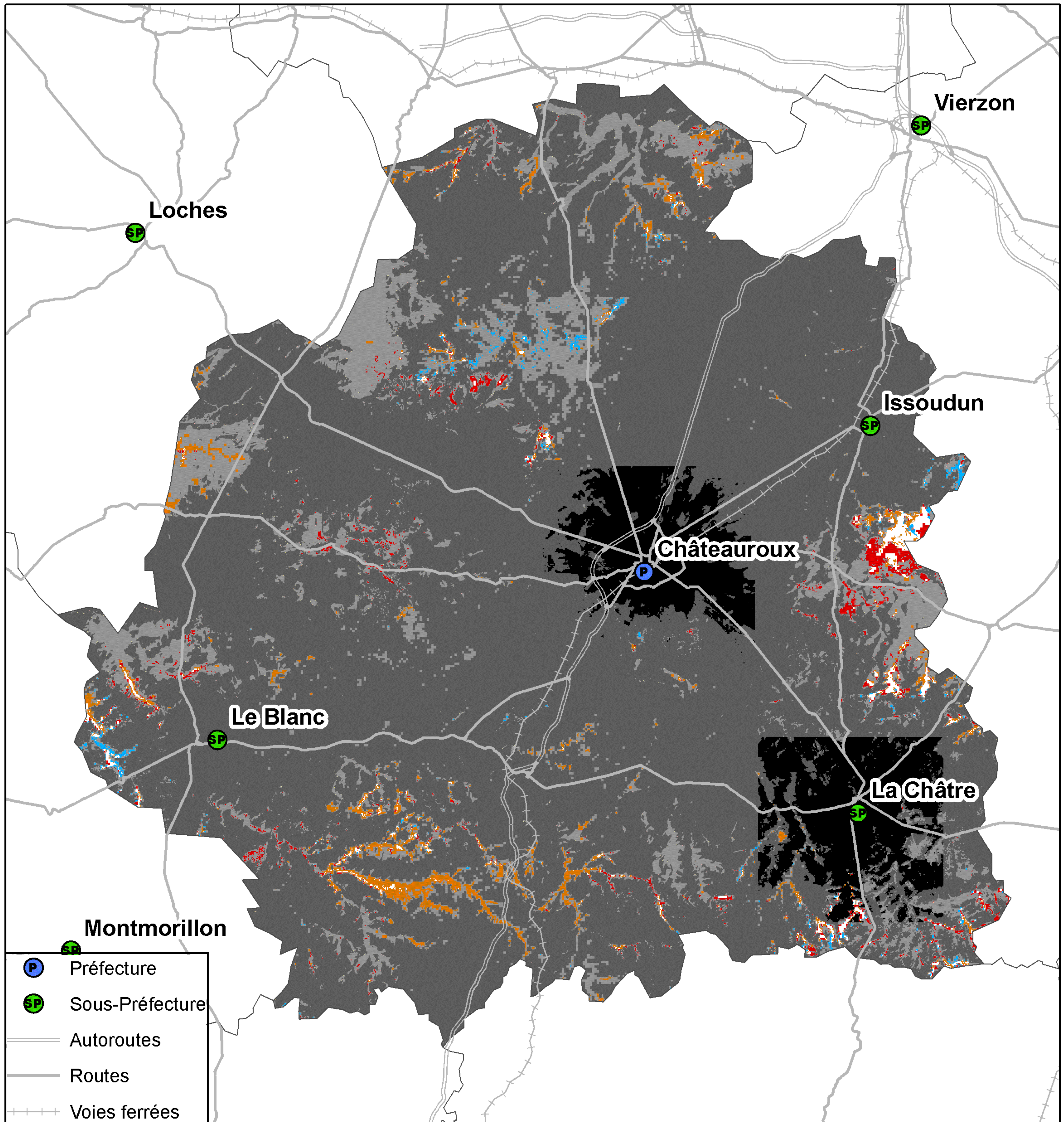
Kilomètres

0   4,5   9   18   27

Taux de population du département sans réseau 2G : 0%  
Taux de surface du département sans réseau 2G : 0,04%



## Couverture 3G du département de l'Indre (36)

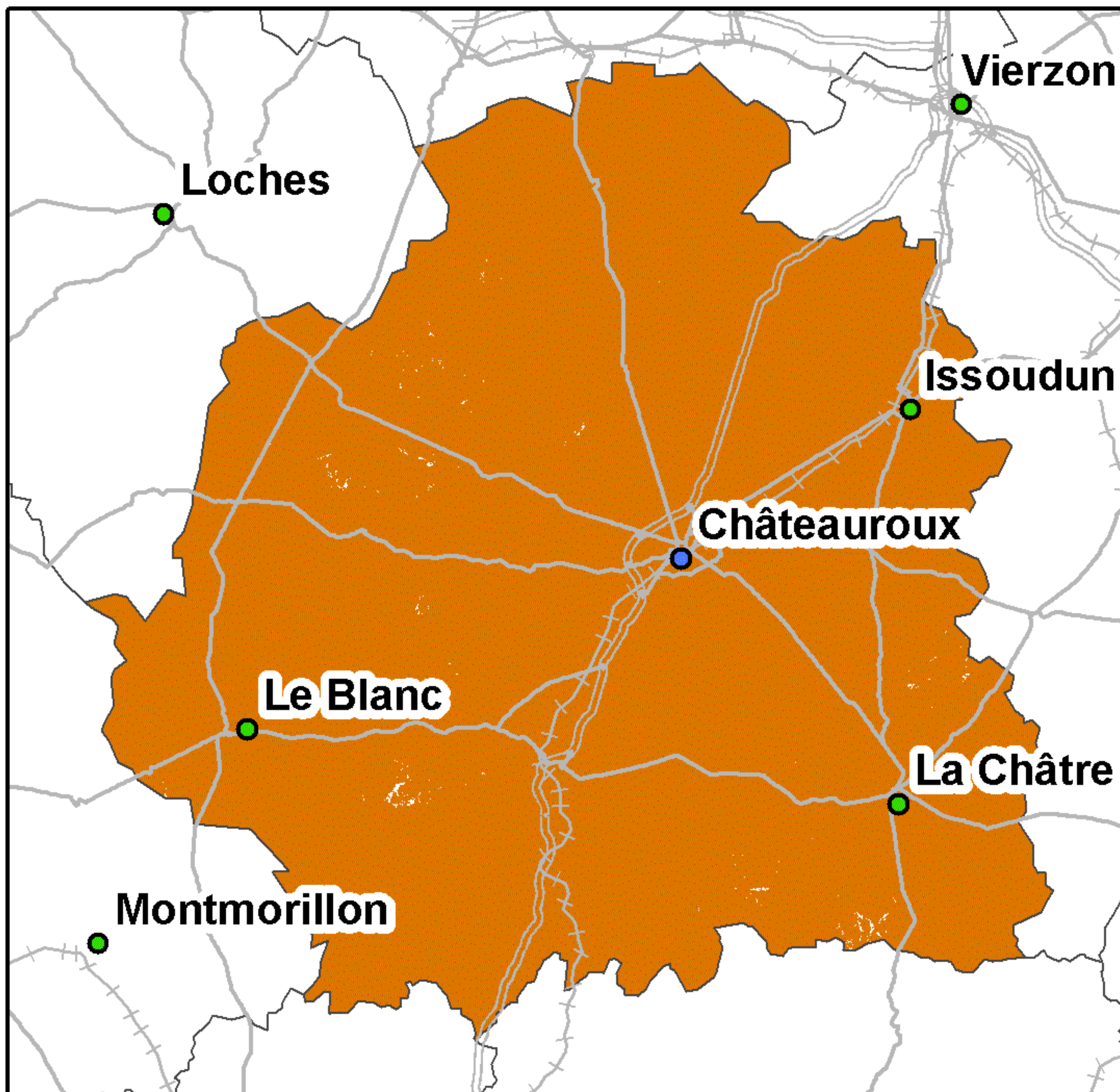


Taux de population du département sans réseau 3G : 0,1%  
Taux de surface du département sans réseau 3G : 0,56%



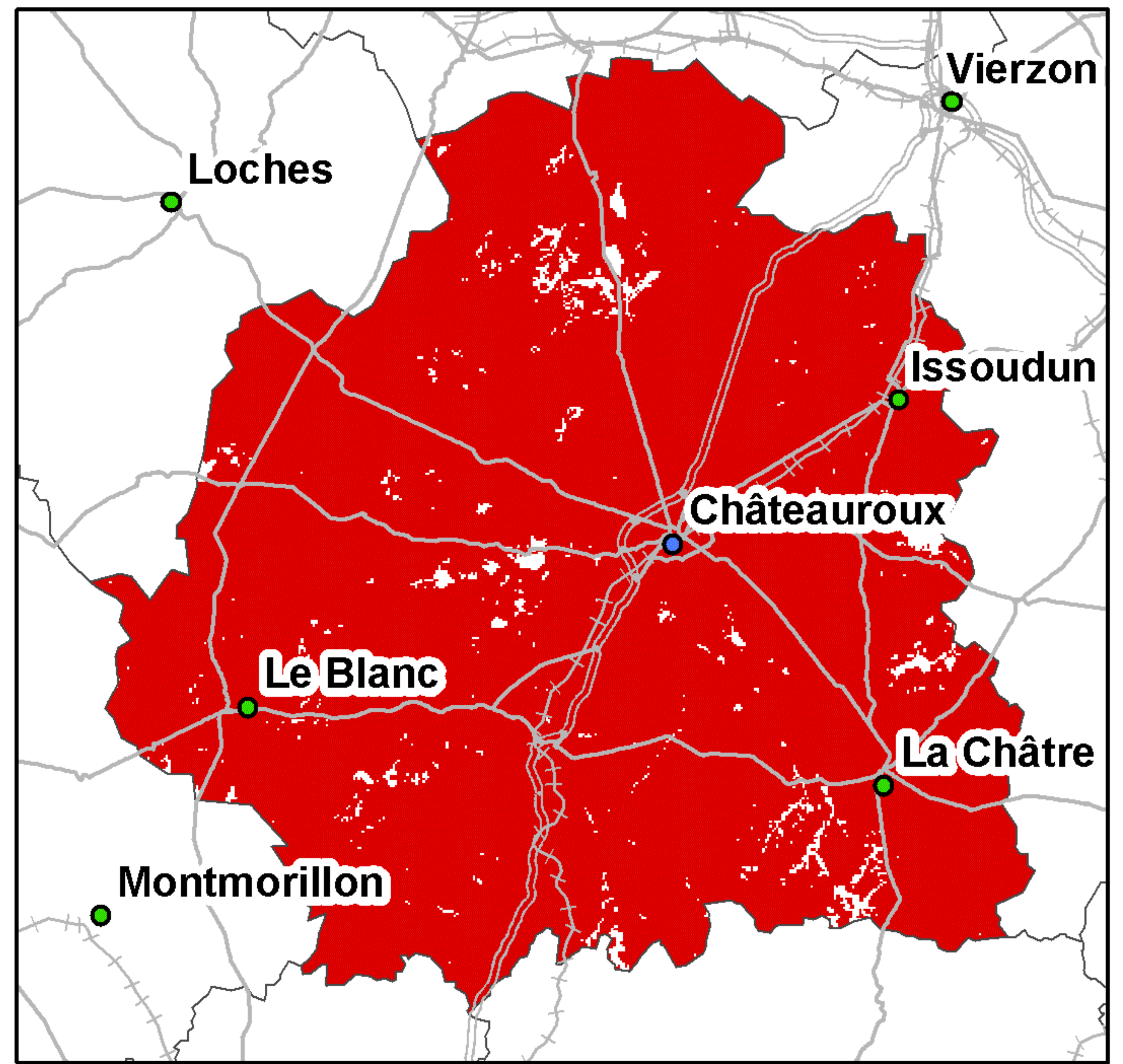
## Couverture 2G du département de l'Indre (36)

### Orange France



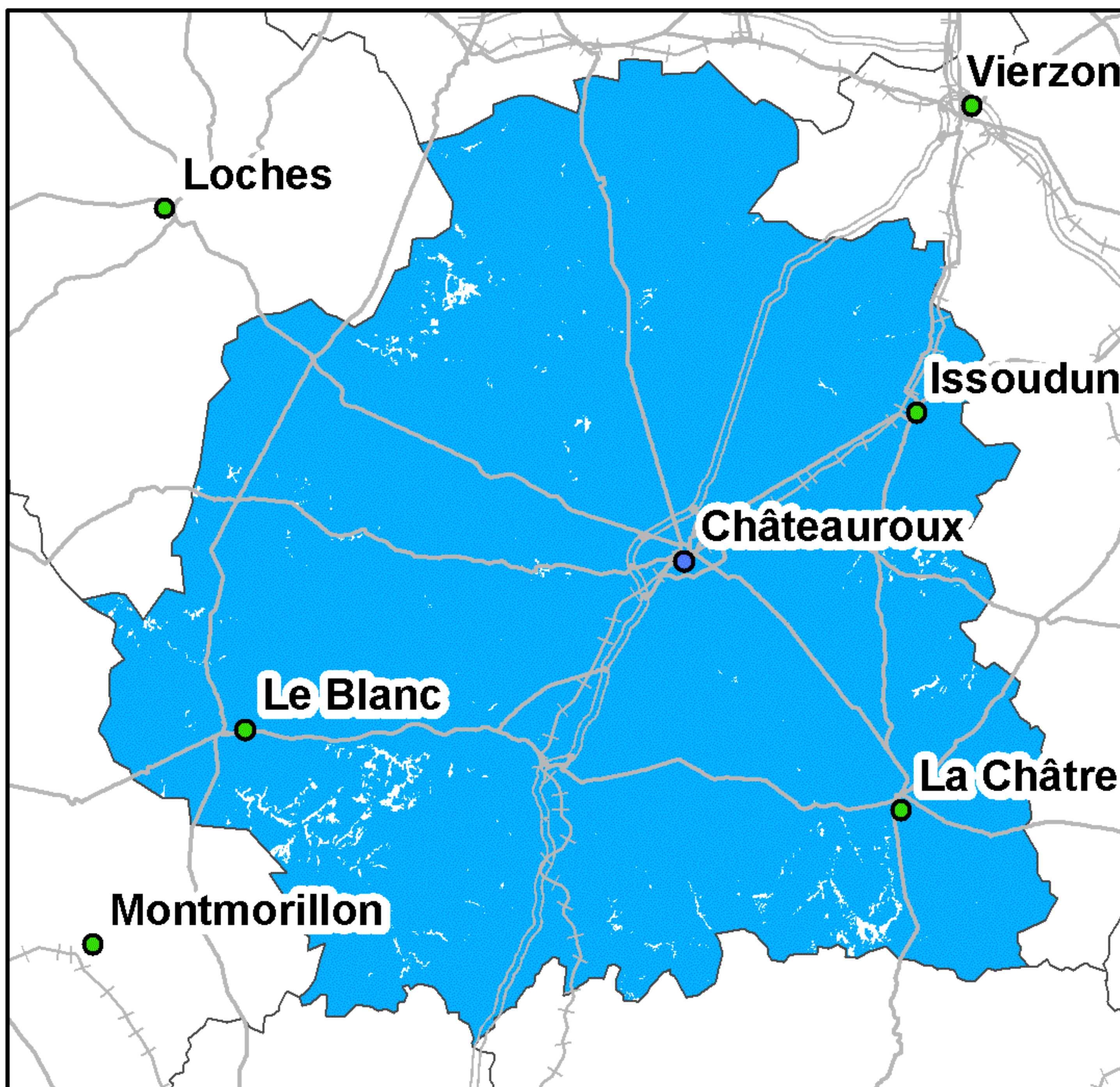
Taux de couverture surfacique : 99,89%  
Taux de couverture en population : 99,99%

### SFR



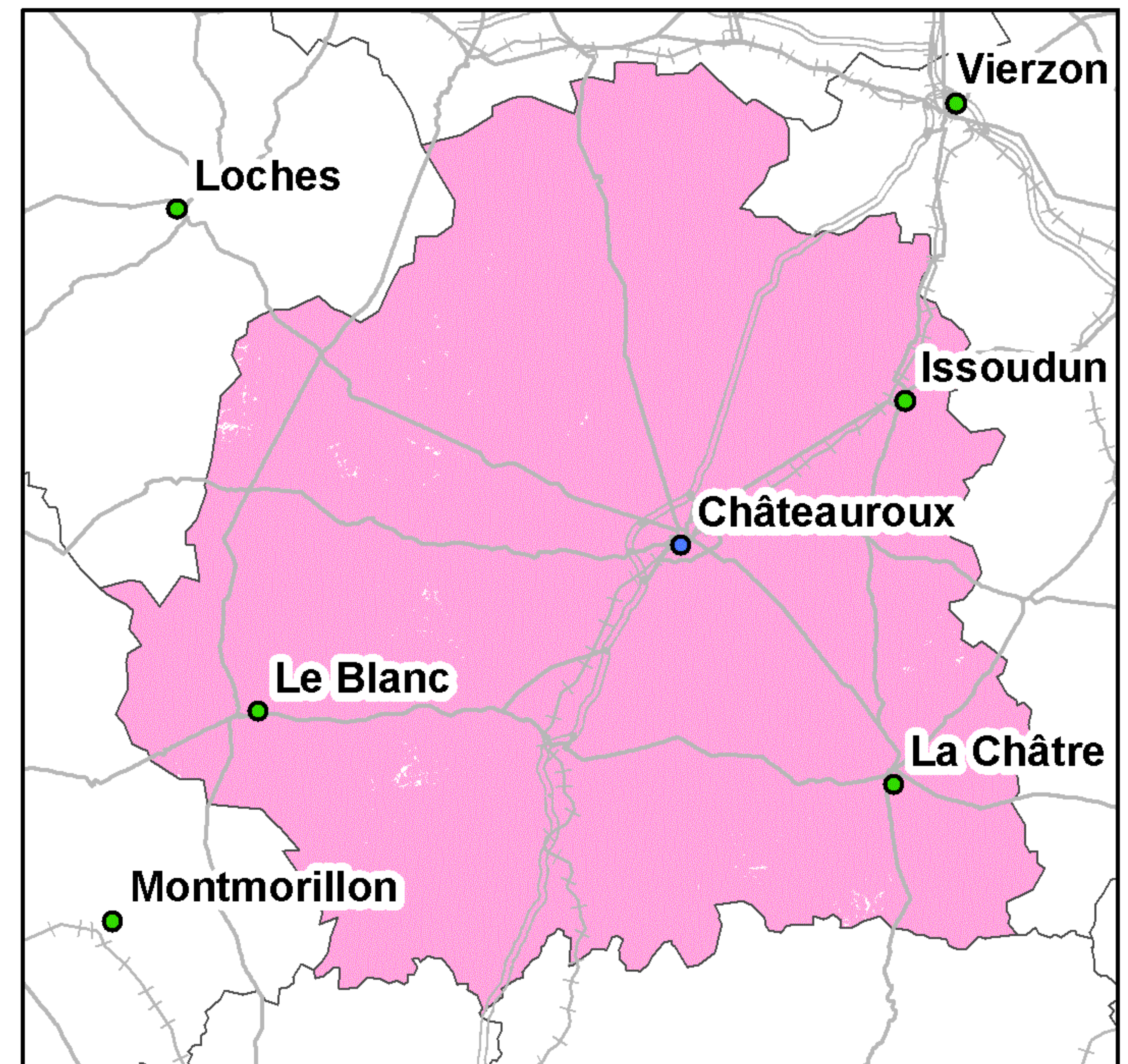
Taux de couverture surfacique : 97,58%  
Taux de couverture en population : 99,5%

### Bouygues Telecom



Taux de couverture surfacique : 98,8%  
Taux de couverture en population : 98,81%

### Free Mobile



Taux de couverture surfacique : 99,84%  
Taux de couverture en population : 99,93%

Kilomètres  
0 5 10 20 30

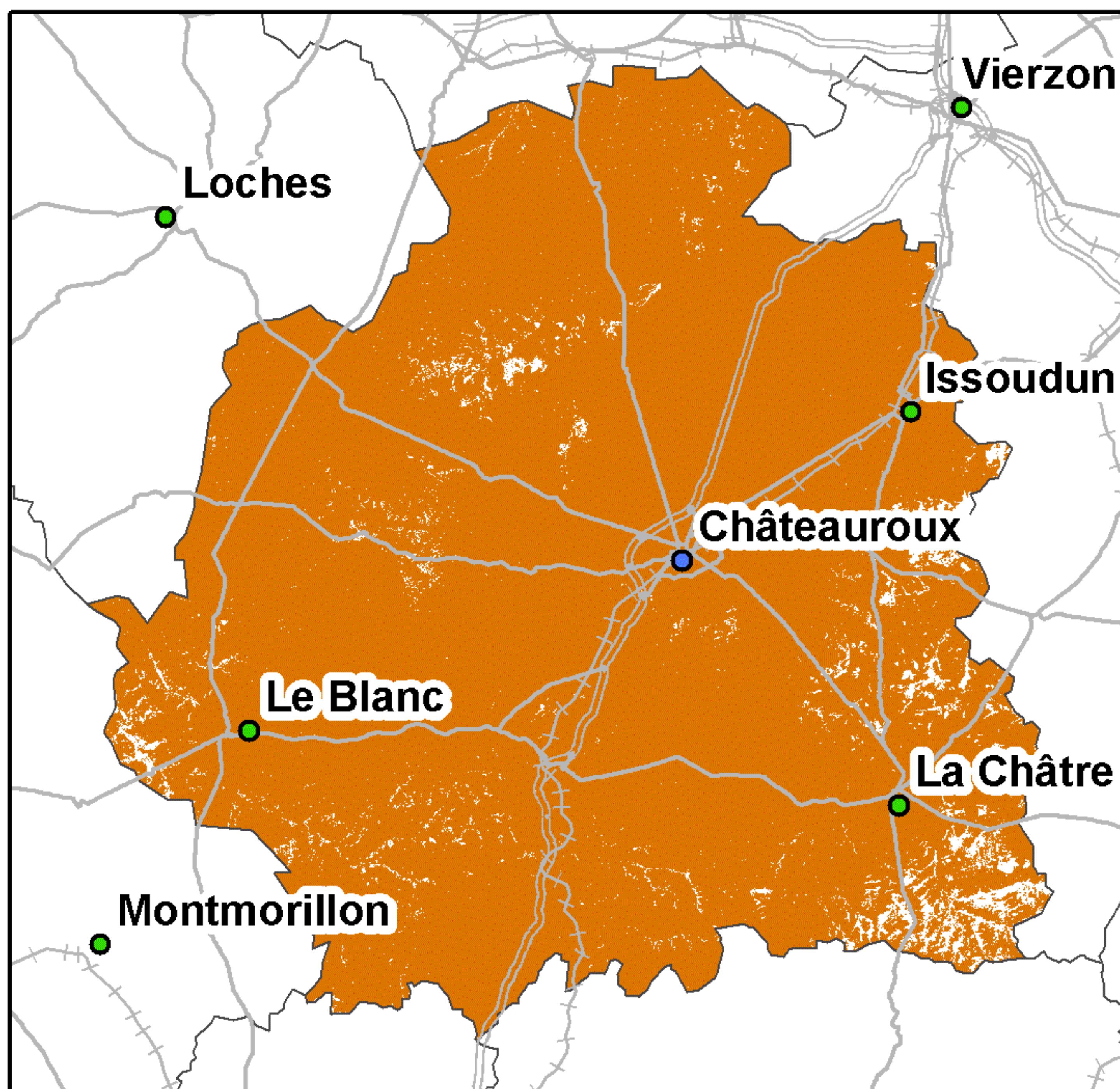
● Préfecture      — Autoroutes      ++++ Voies ferrées  
● Sous-Préfecture      — Routes

La légende de ces cartes figure en page 1



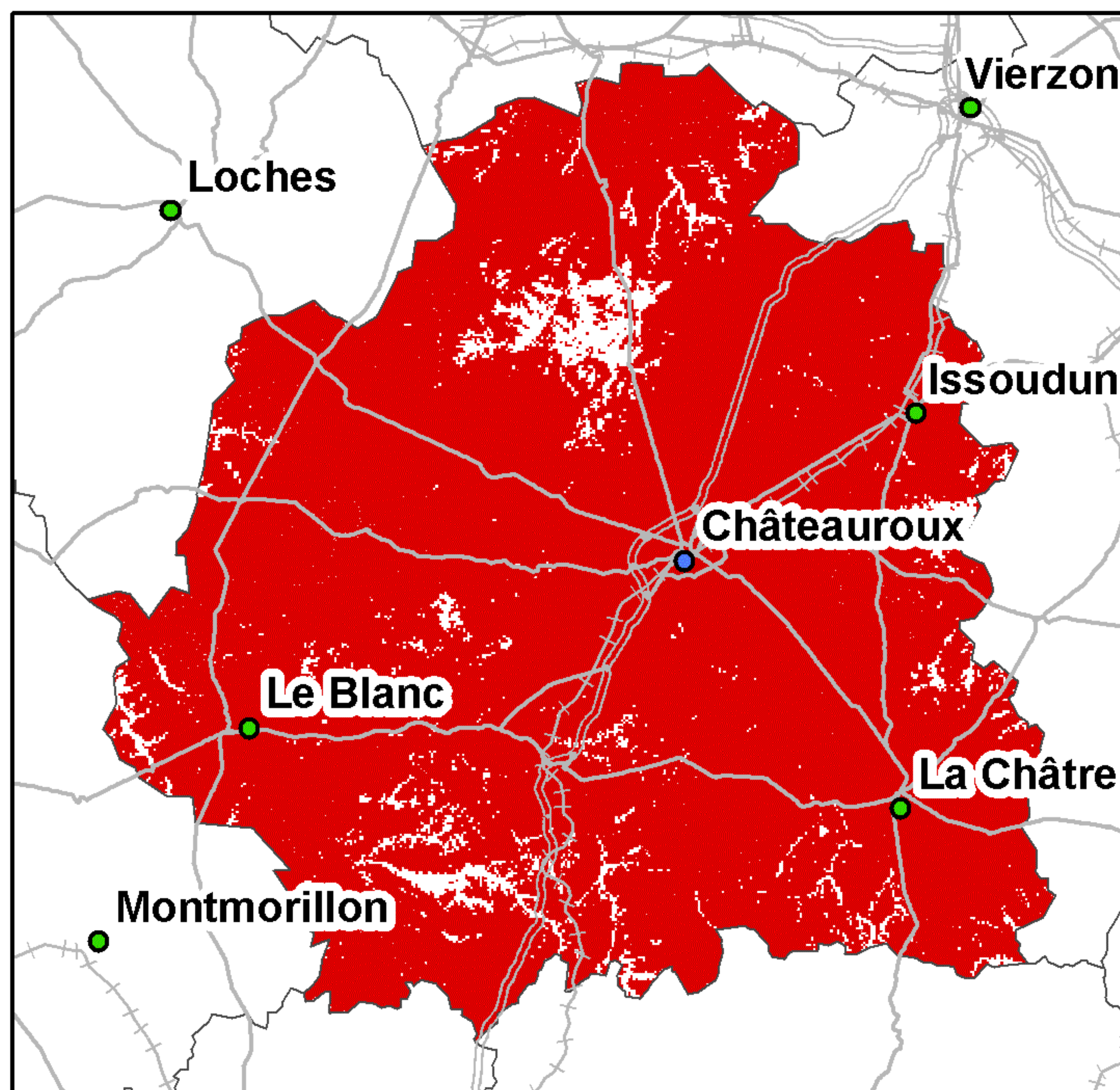
## Couverture 3G du département de l'Indre (36)

### Orange France



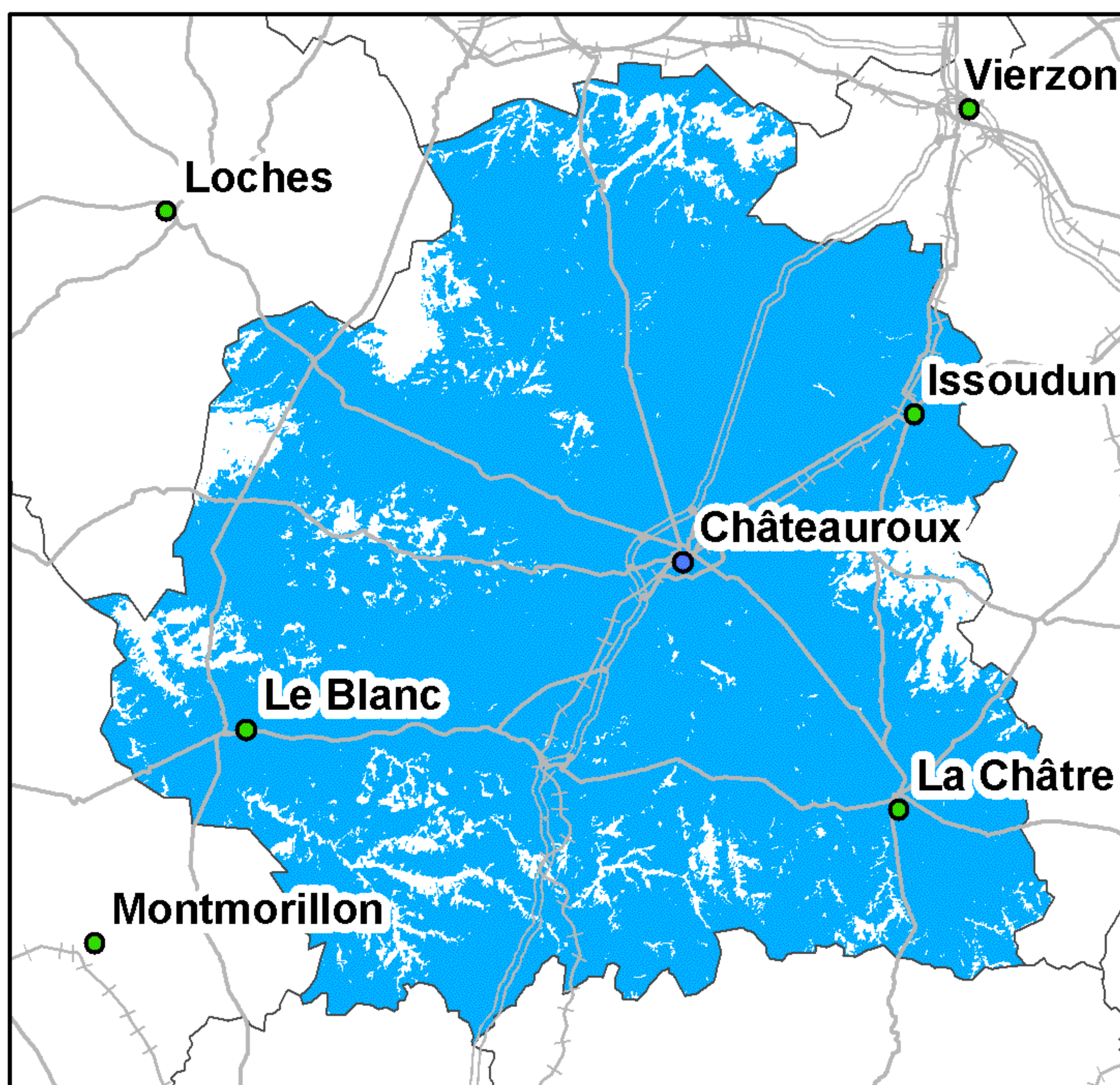
Taux de couverture surfacique : 96,8%  
Taux de couverture en population : 97,95%

### SFR



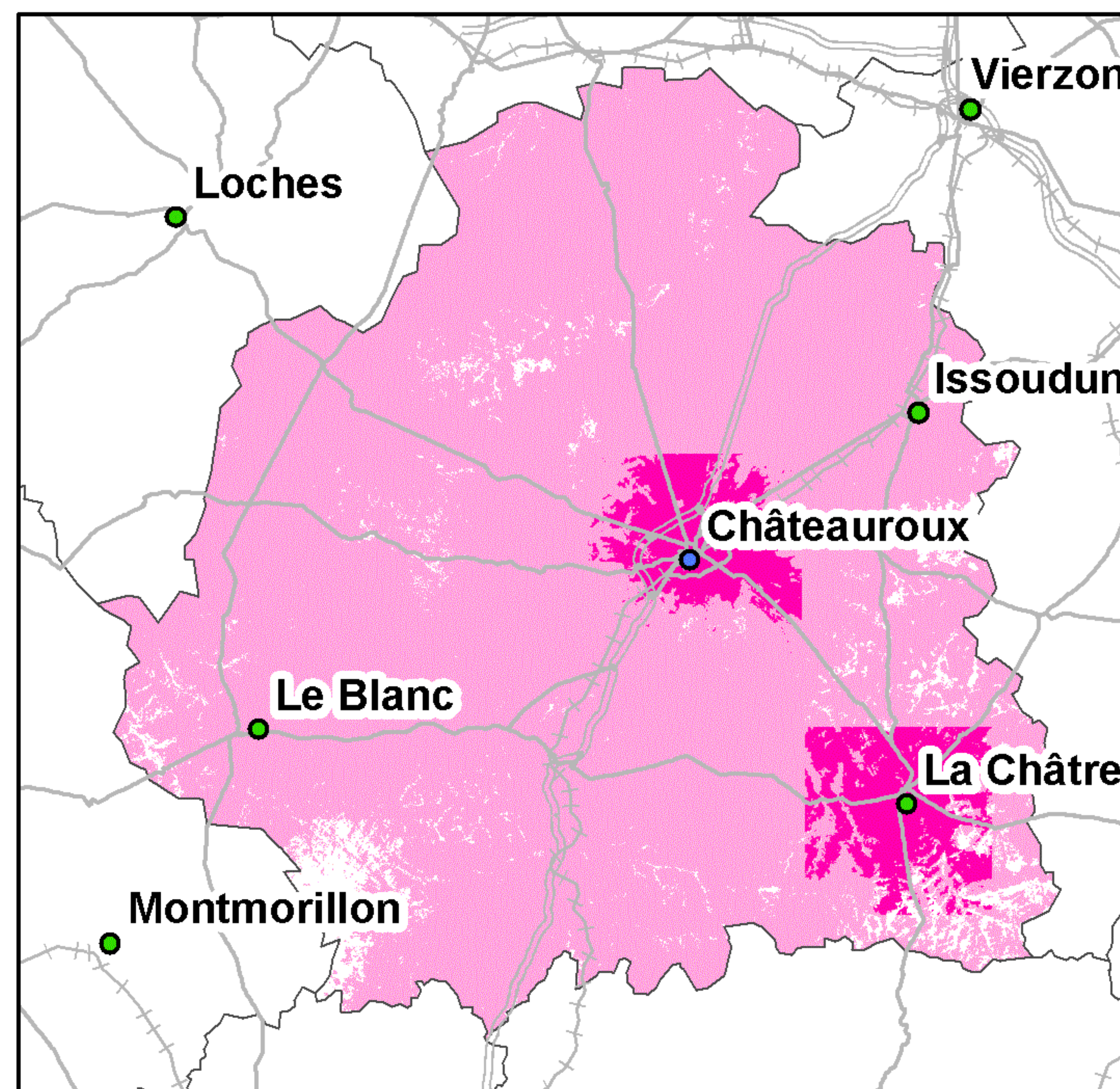
Taux de couverture surfacique : 94,77%  
Taux de couverture en population : 98,05%

### Bouygues Telecom



Taux de couverture surfacique : 89,25%  
Taux de couverture en population : 93,21%

### Free Mobile



Taux de couverture surfacique : 95,27%  
Taux de couverture surfacique en propre : 7,19%  
Taux de couverture en population : 97,5%  
Taux de couverture en population en propre : 31,75%

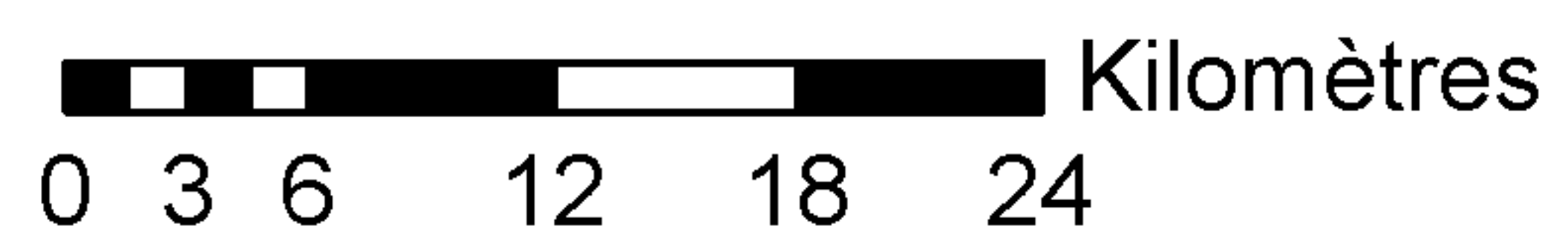
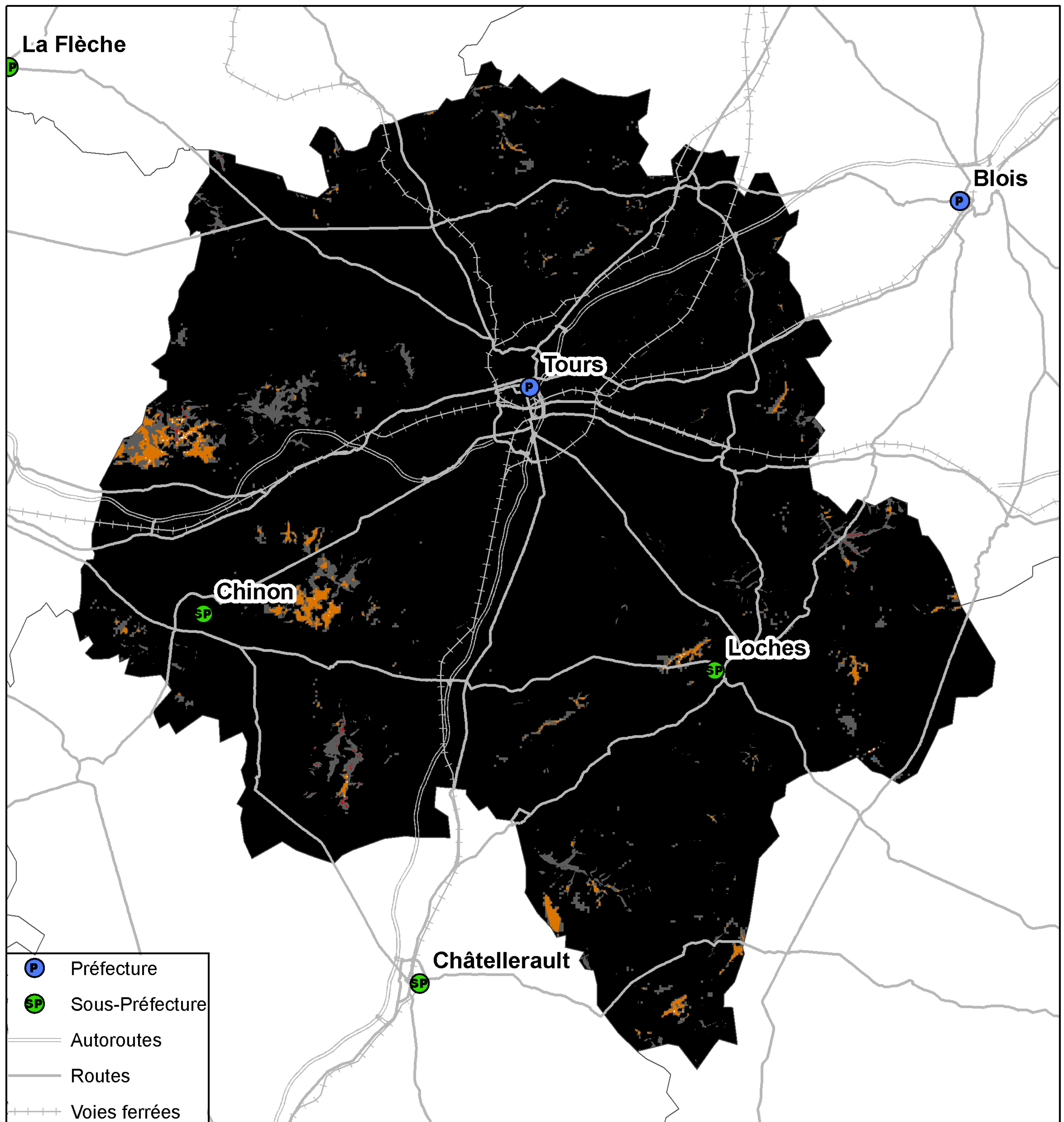
Kilomètres  
0 5 10 20 30

● Préfecture      — Autoroutes      ++++ Voies ferrées  
● Sous-Préfecture      — Routes

La légende de ces cartes figure en page 1



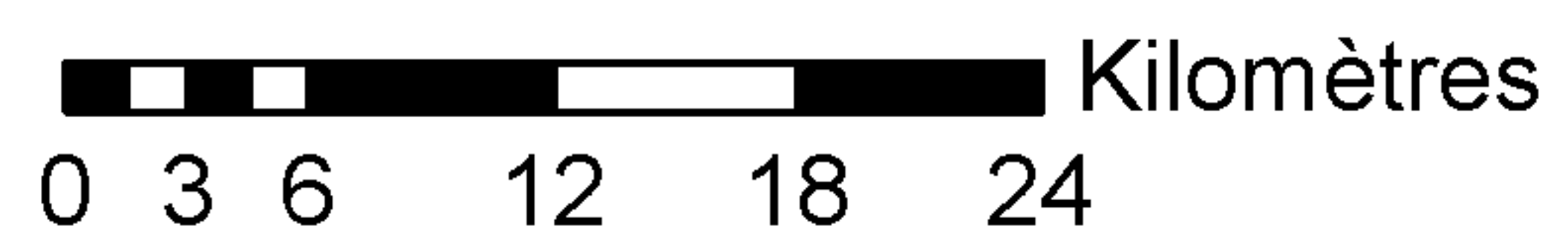
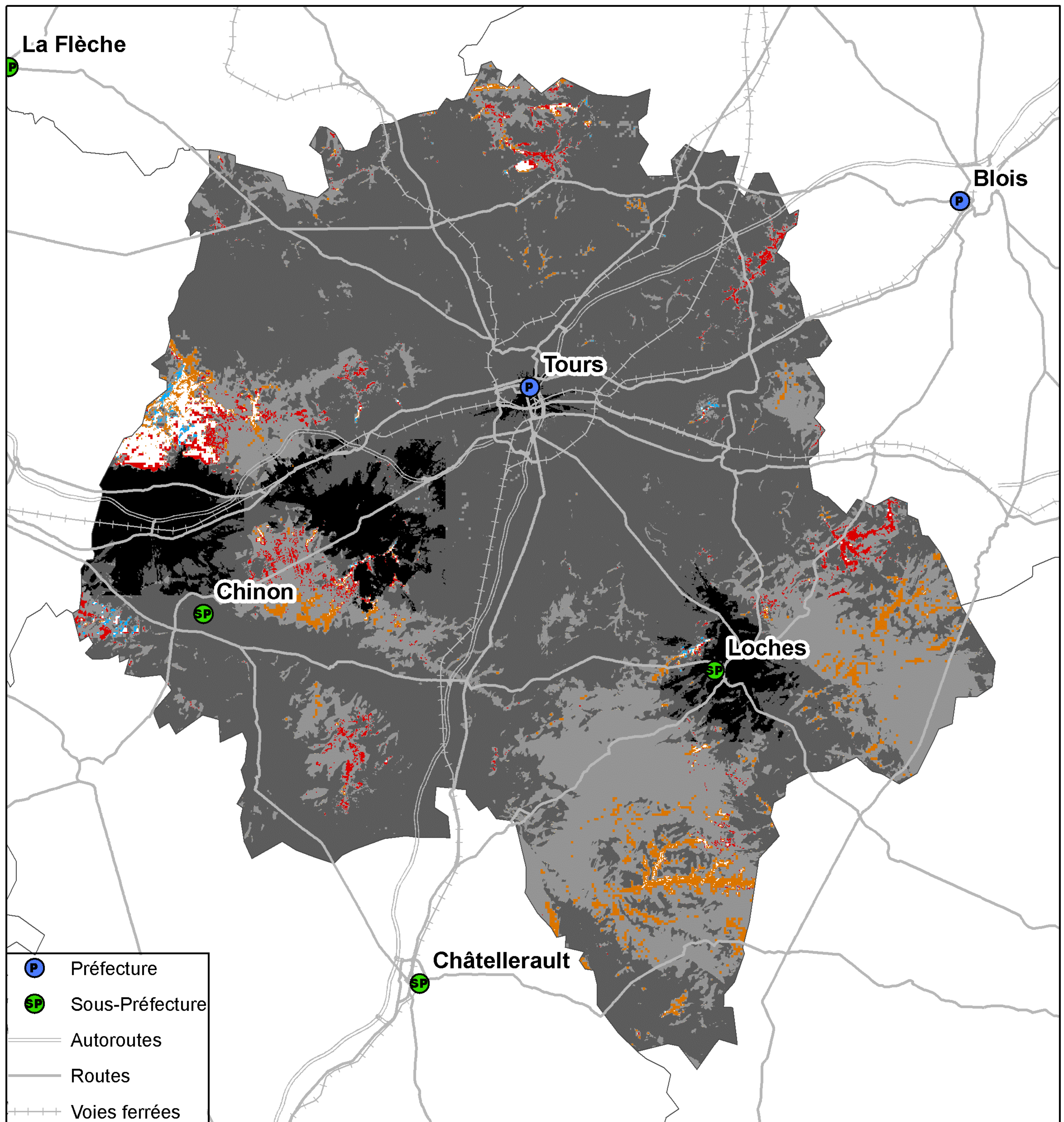
## Couverture 2G du département de l'Indre-et-Loire (37)



Taux de population du département sans réseau 2G : 0%  
Taux de surface du département sans réseau 2G : 0,01%



## Couverture 3G du département de l'Indre-et-Loire (37)

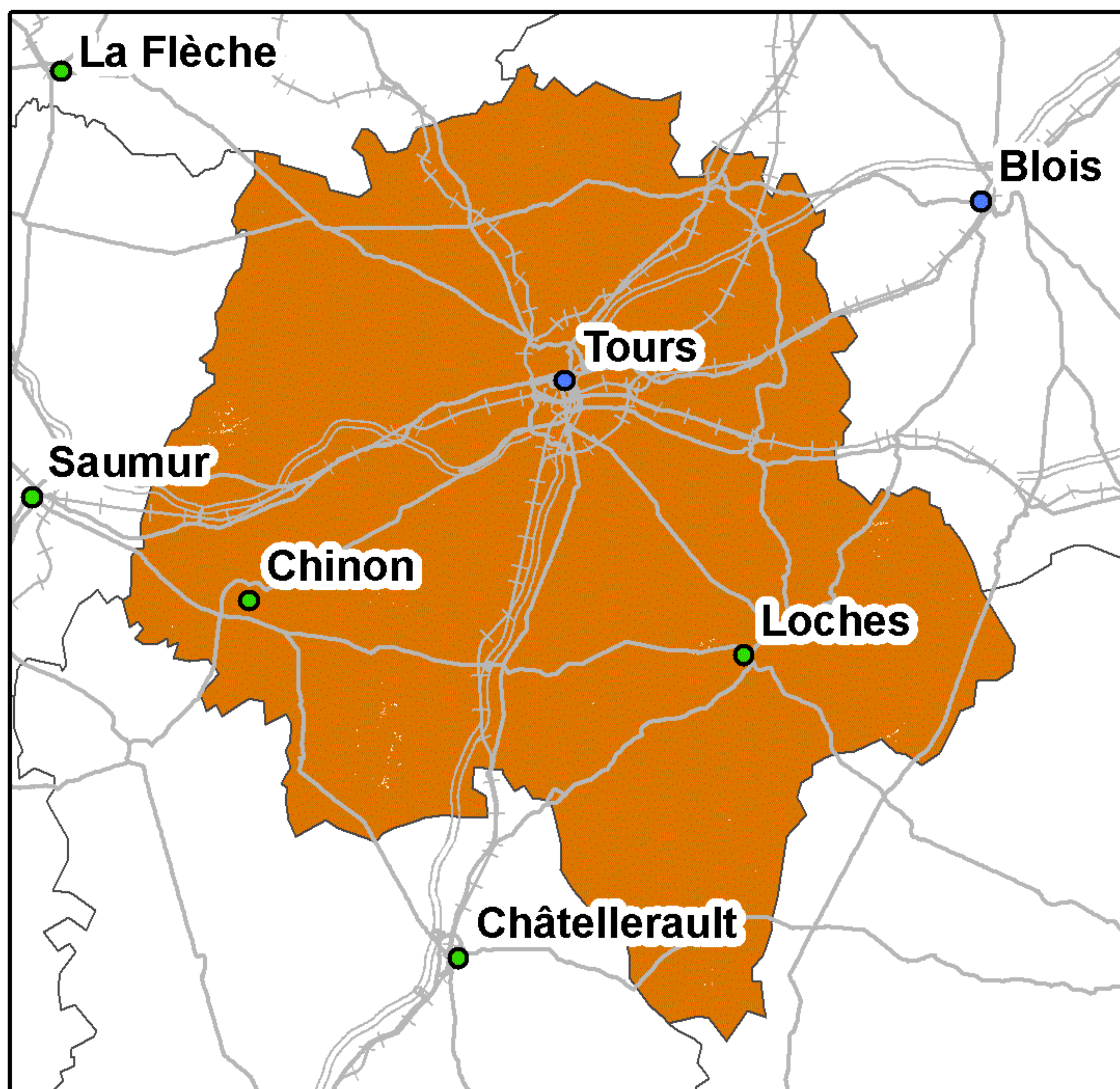


Taux de population du département sans réseau 3G : 0,13%  
Taux de surface du département sans réseau 3G : 0,85%



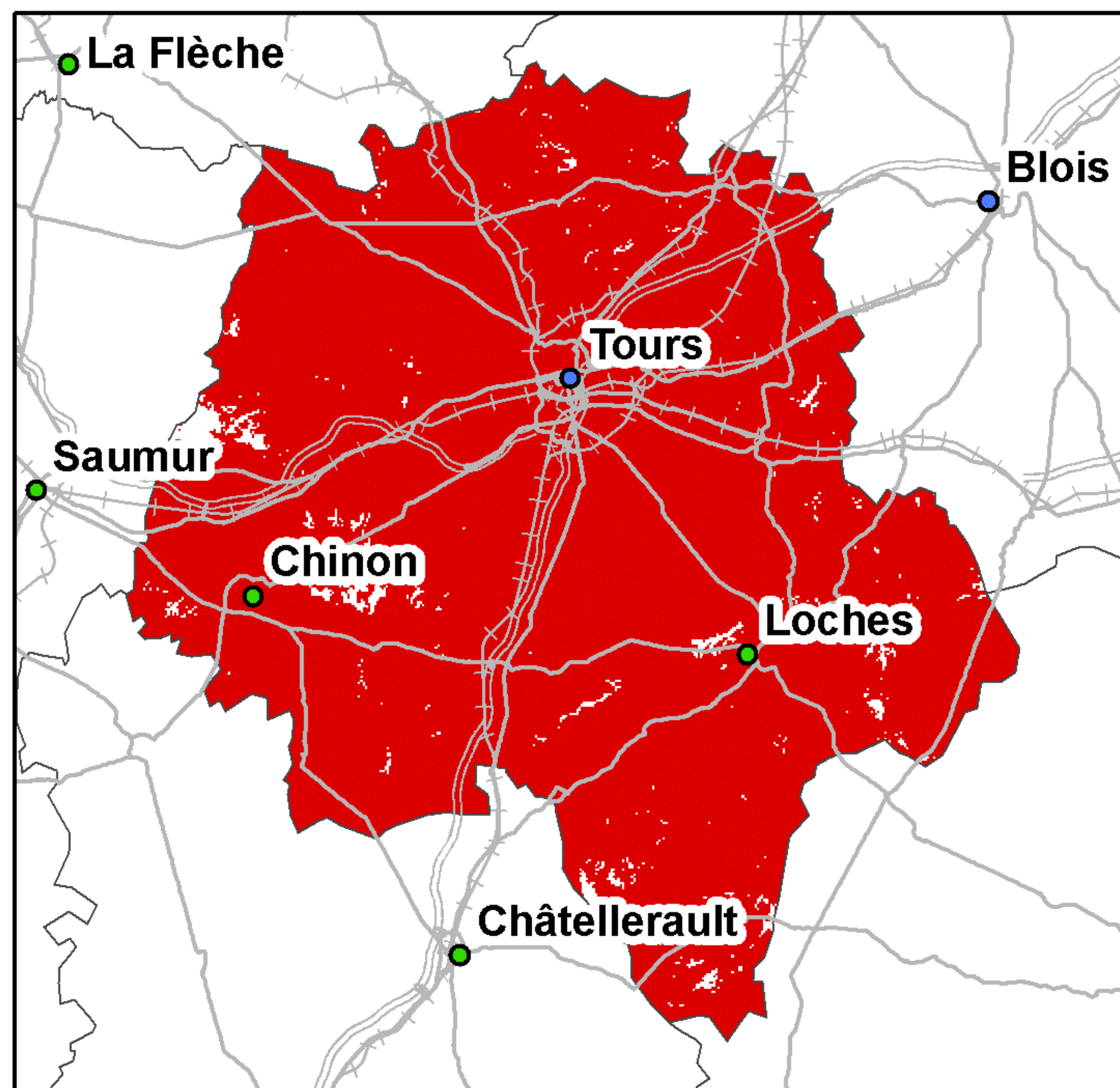
## Couverture 2G du département de l'Indre-et-Loire (37)

### Orange France



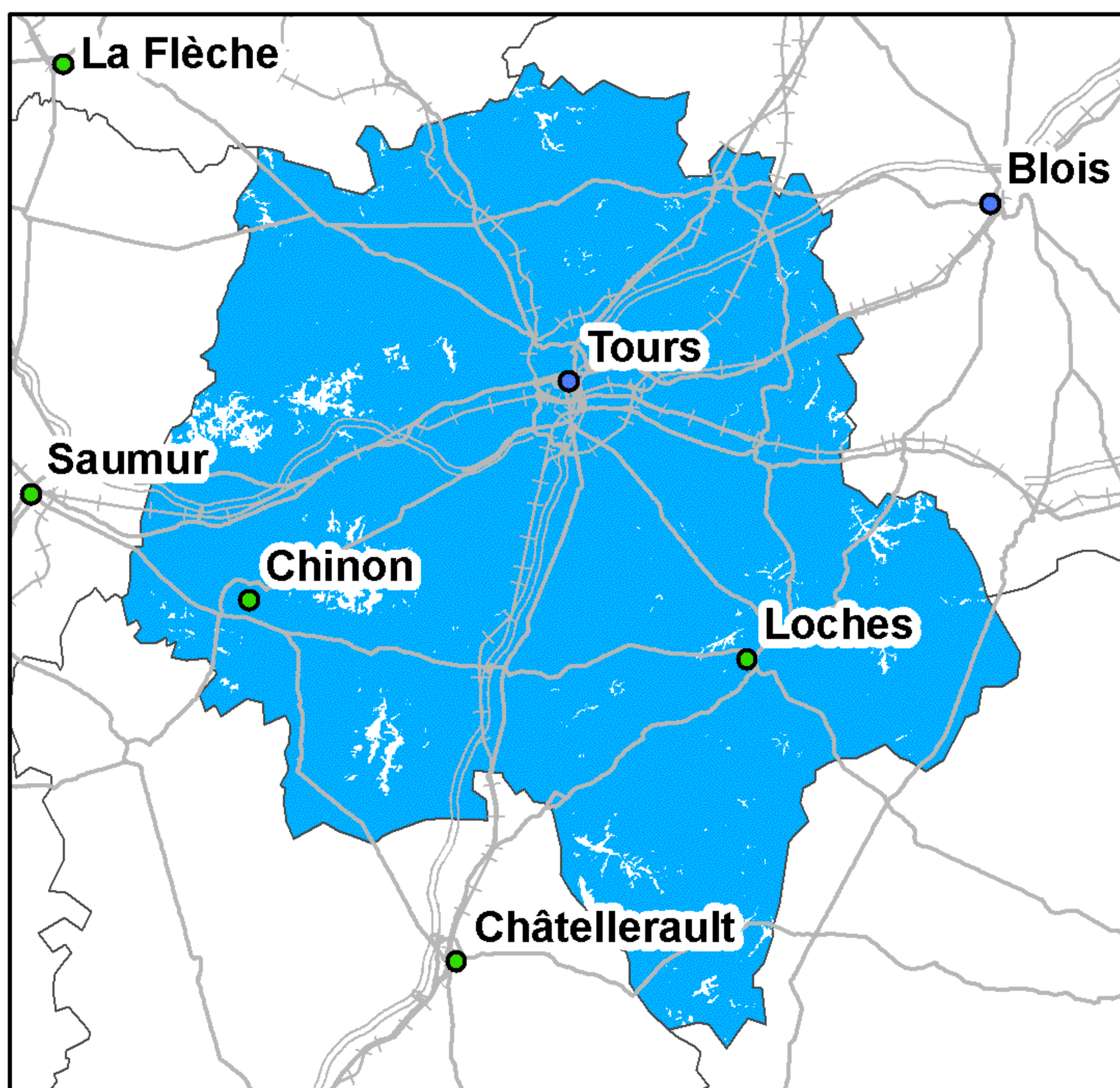
Taux de couverture surfacique : 99,96%  
Taux de couverture en population : 99,99%

### SFR



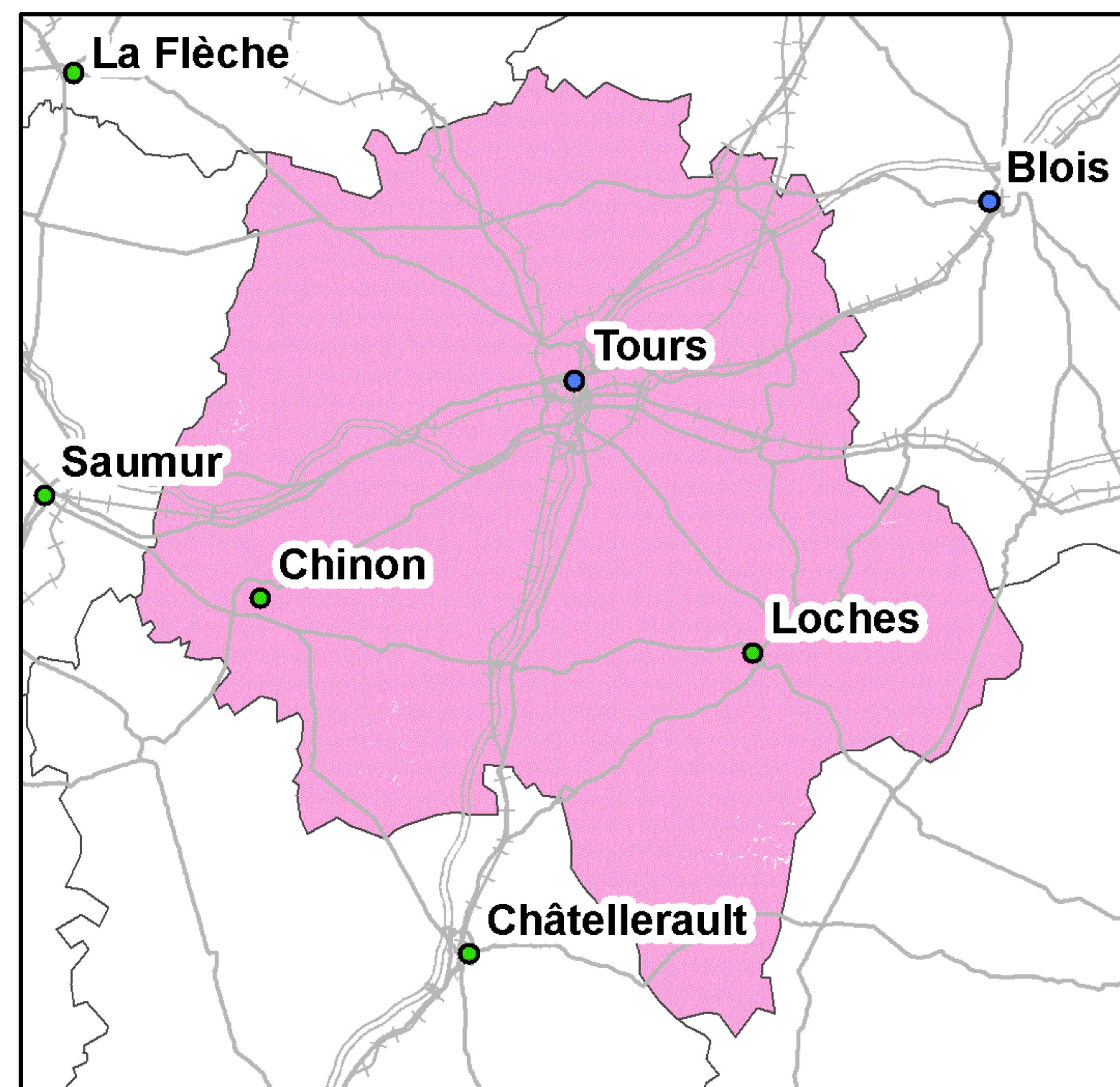
Taux de couverture surfacique : 98,13%  
Taux de couverture en population : 99,81%

### Bouygues Telecom



Taux de couverture surfacique : 97,46%  
Taux de couverture en population : 99,57%

### Free Mobile



Taux de couverture surfacique : 99,92%  
Taux de couverture en population : 99,99%

Kilomètres  
0 5 10 20 30

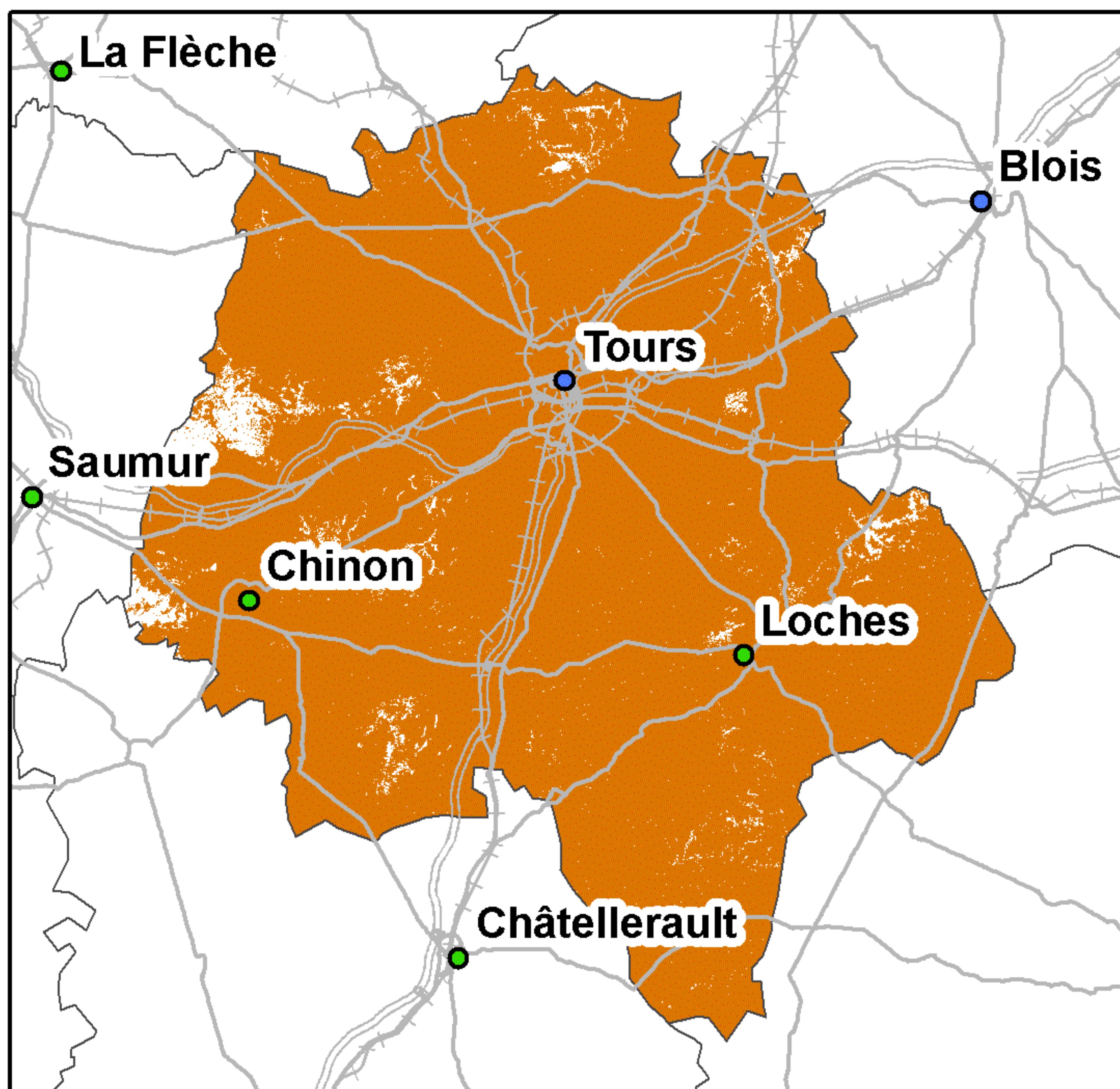
● Préfecture      — Autoroutes      +++ Voies ferrées  
● Sous-Préfecture      — Routes

La légende de ces cartes figure en page 1



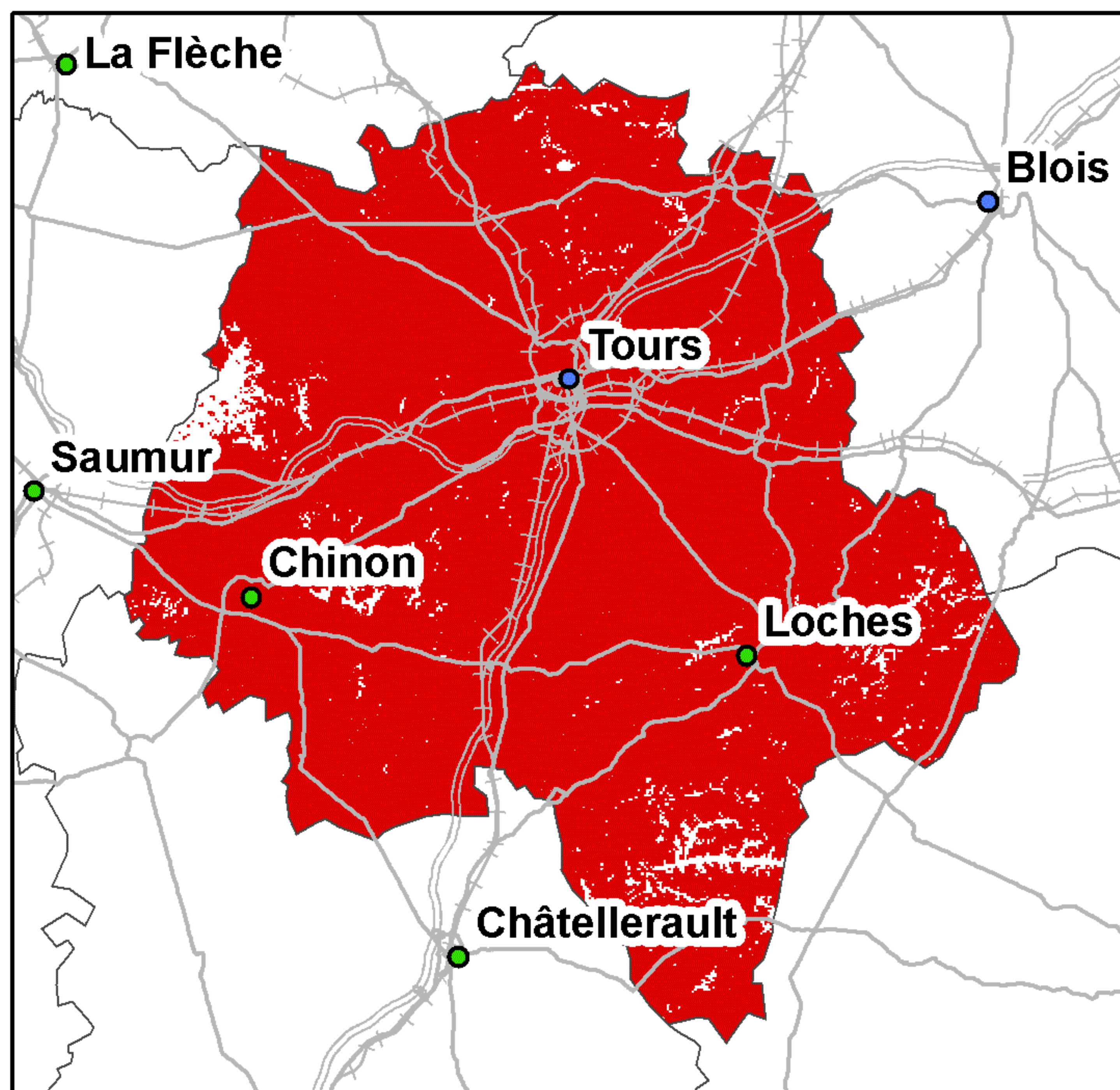
## Couverture 3G du département de l'Indre-et-Loire (37)

### Orange France



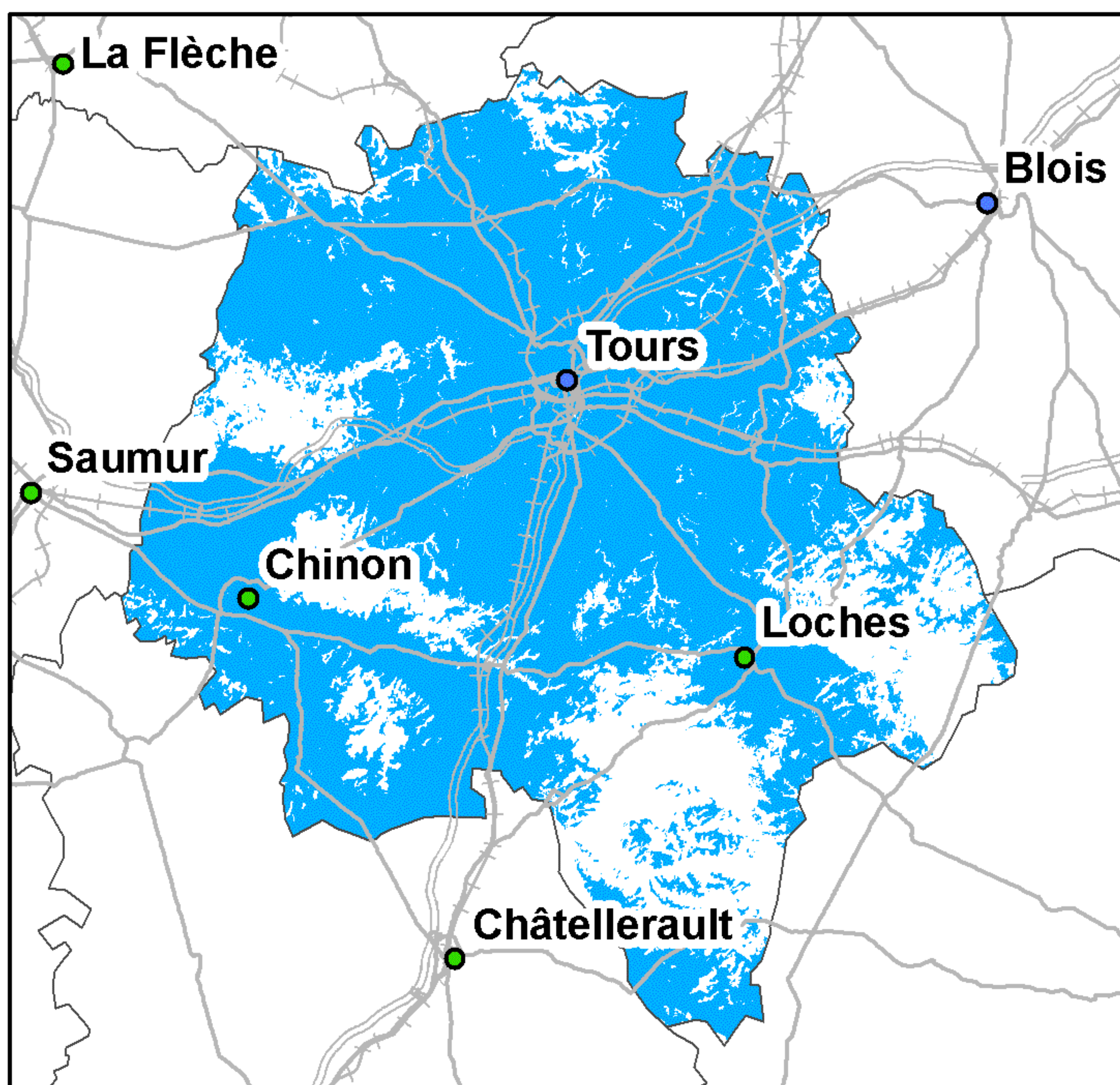
Taux de couverture surfacique : 97,03%  
Taux de couverture en population : 99,25%

### SFR



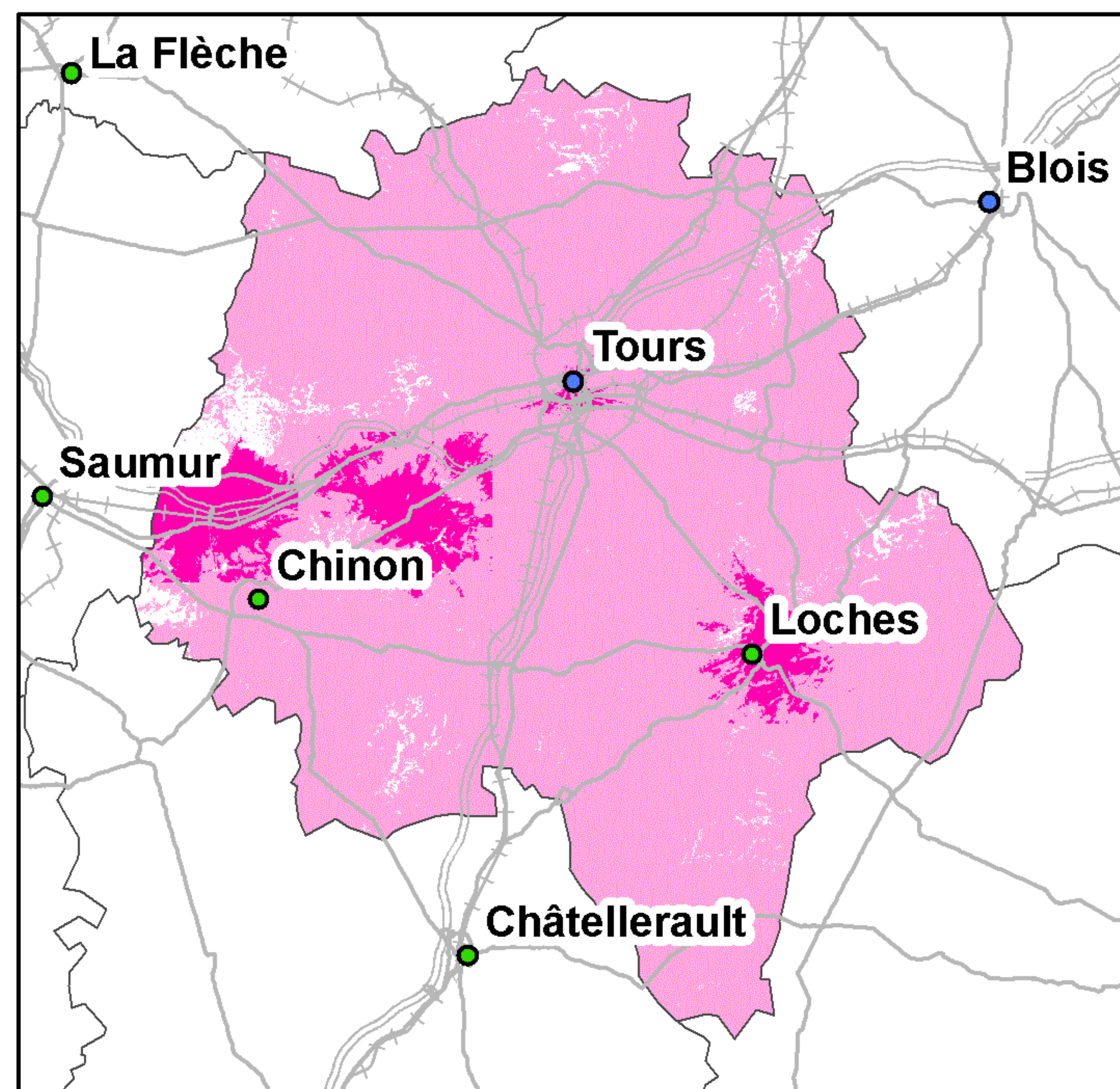
Taux de couverture surfacique : 96,64%  
Taux de couverture en population : 99,4%

### Bouygues Telecom



Taux de couverture surfacique : 74,98%  
Taux de couverture en population : 93,12%

### Free Mobile



Taux de couverture surfacique : 97,03%  
Taux de couverture surfacique en propre : 6,9%  
Taux de couverture en population : 99,25%  
Taux de couverture en population en propre : 17,81%

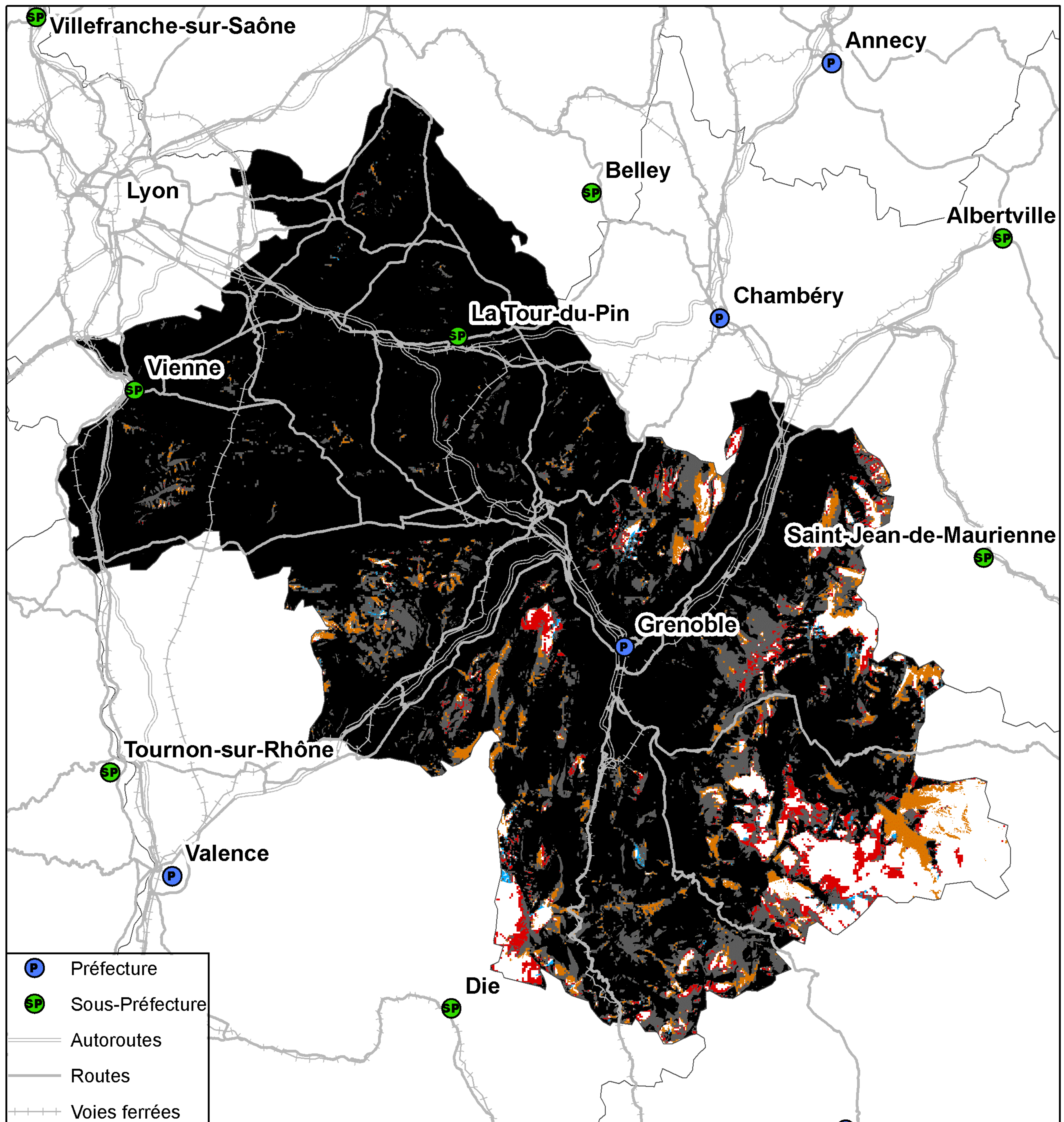
Kilomètres  
0 5 10 20 30

● Préfecture      — Autoroutes      ++++ Voies ferrées  
● Sous-Préfecture      — Routes

La légende de ces cartes figure en page 1



## Couverture 2G du département de l'Isère (38)

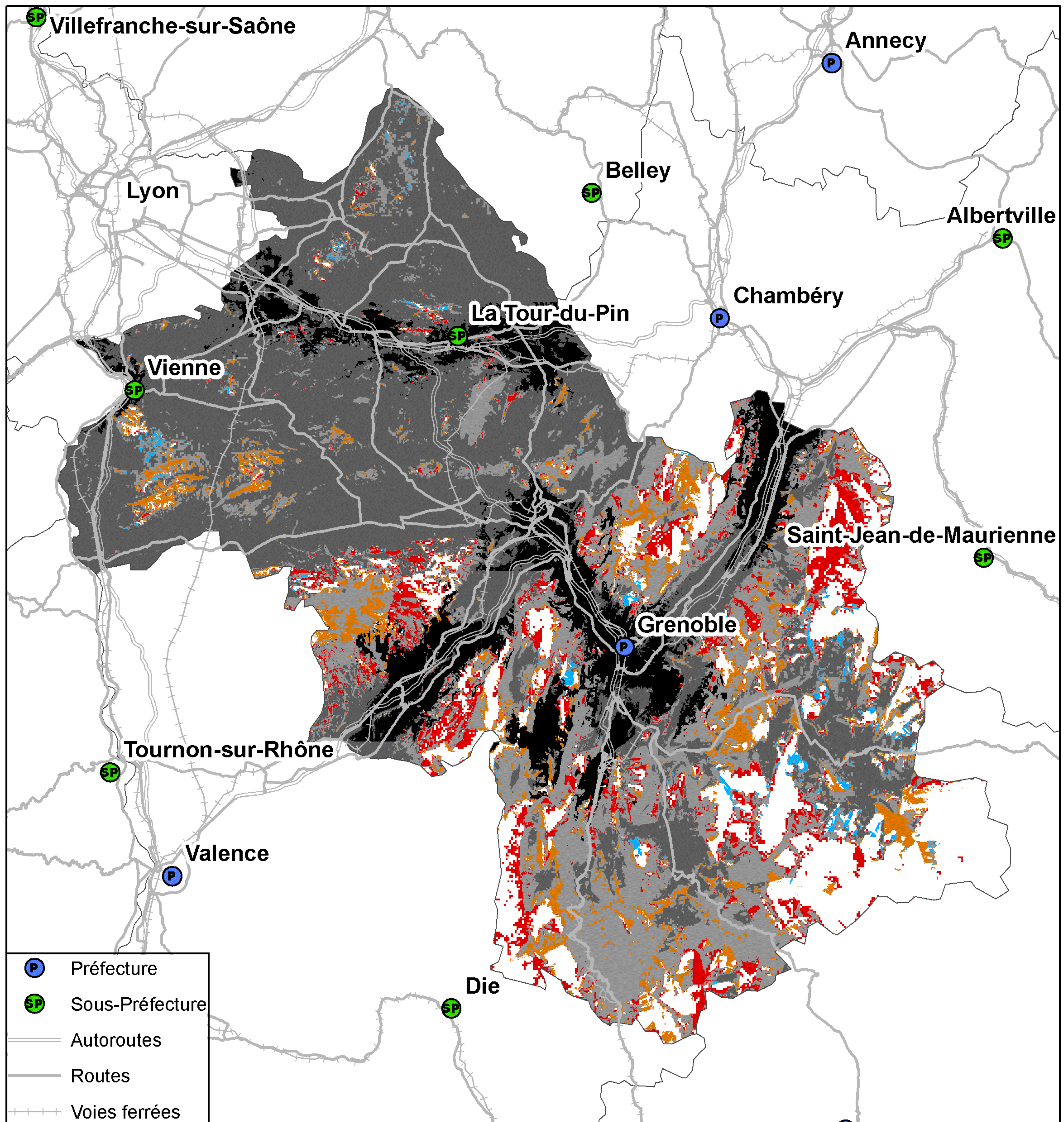


Kilomètres  
0 4 8 16 24 32

Taux de population du département sans réseau 2G : 0,03%  
Taux de surface du département sans réseau 2G : 5,69%



## Couverture 3G du département de l'Isère (38)



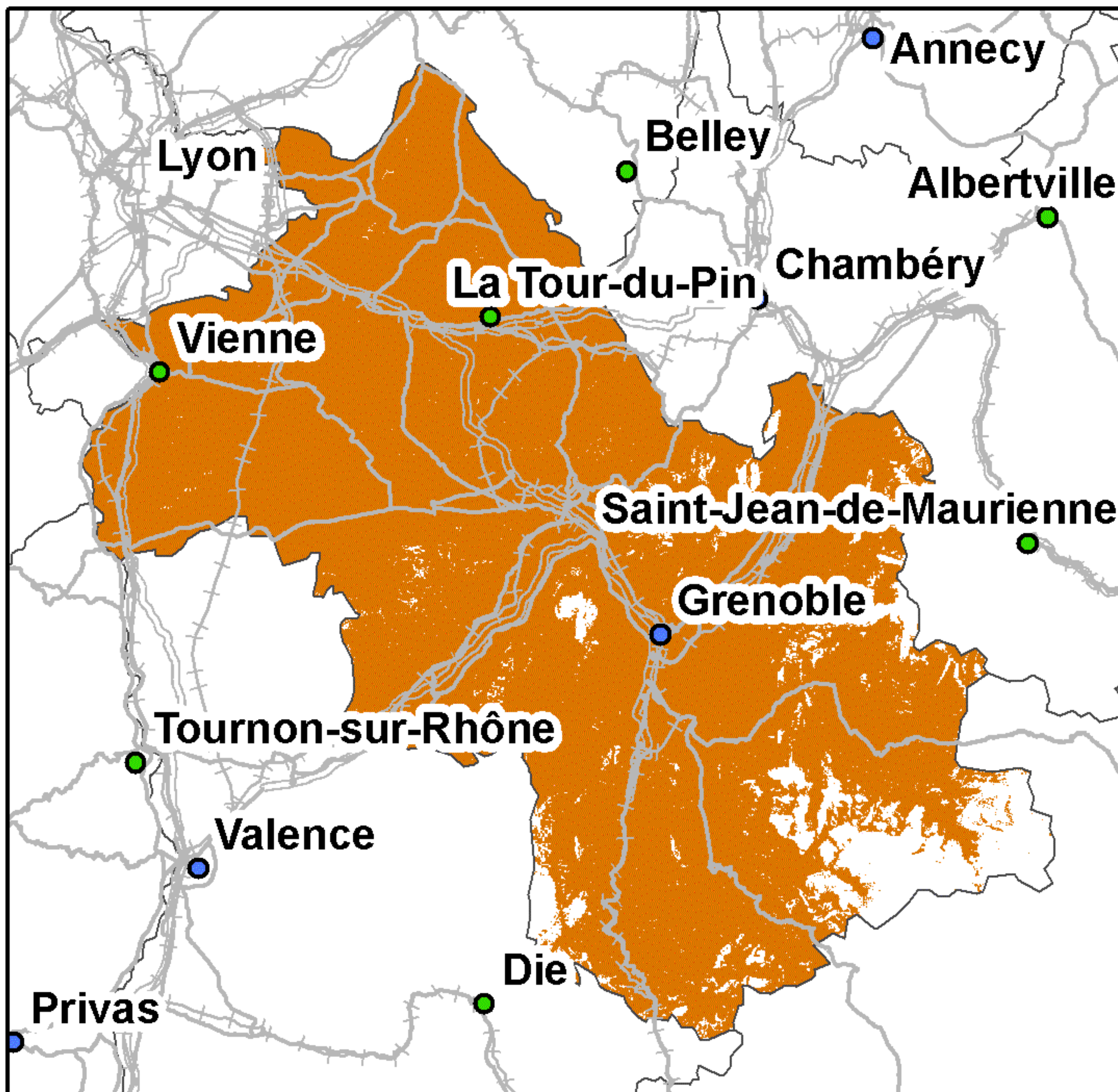
Kilomètres  
0 4 8 16 24 32

Taux de population du département sans réseau 3G : 0,35%  
Taux de surface du département sans réseau 3G : 12,5%



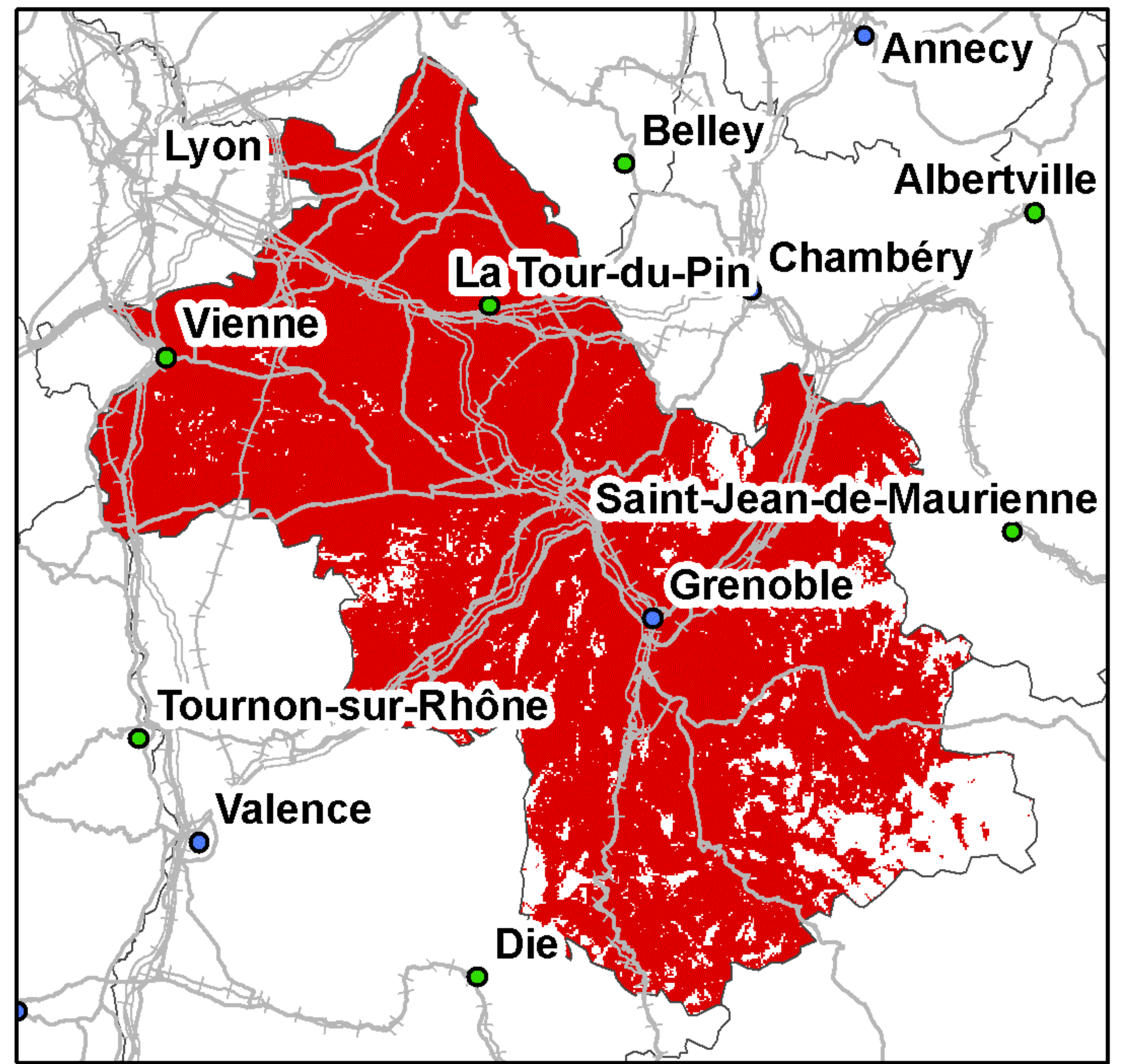
## Couverture 2G du département de l'Isère (38)

### Orange France



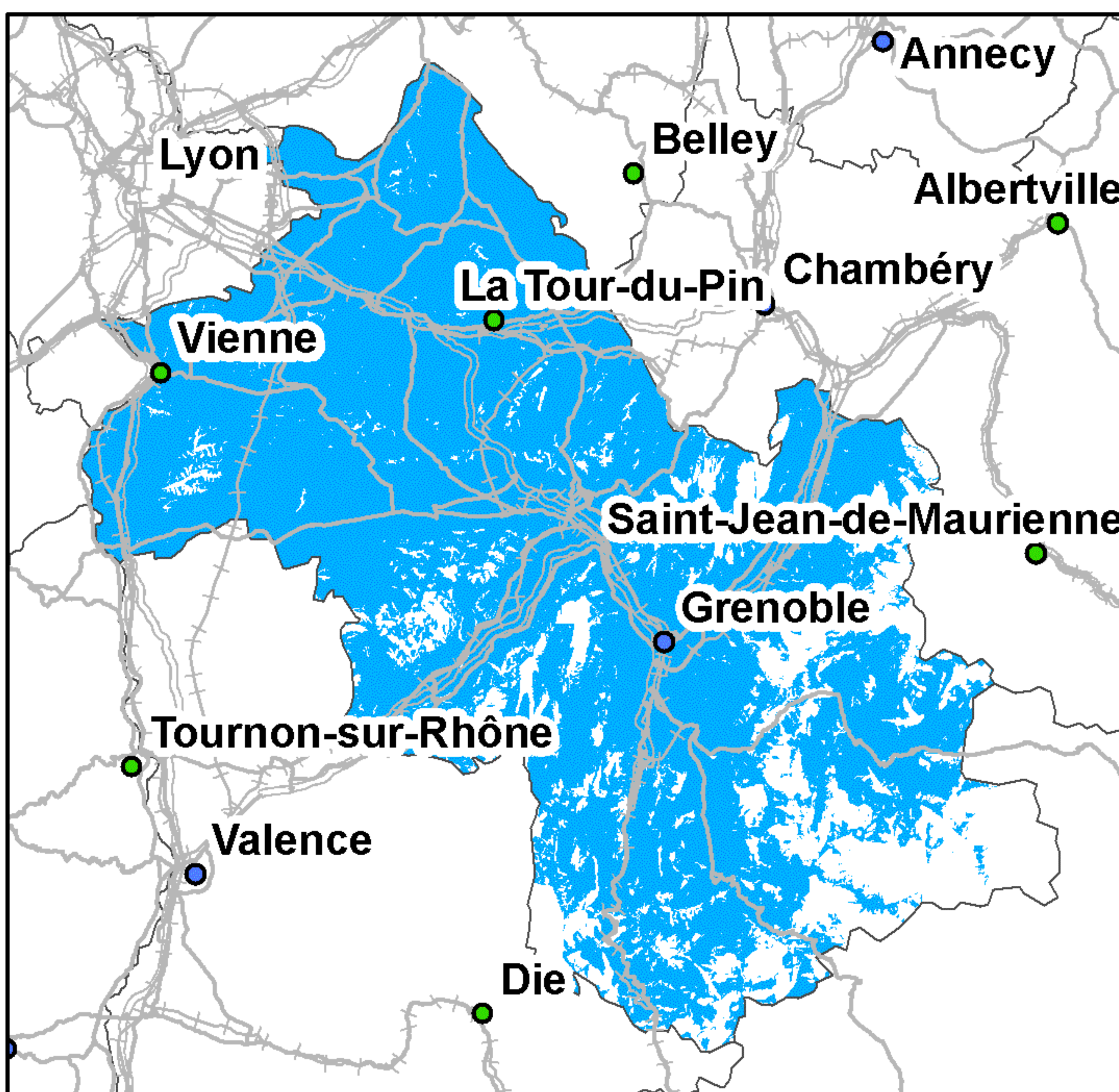
Taux de couverture surfacique : 91,55%  
Taux de couverture en population : 99,94%

### SFR



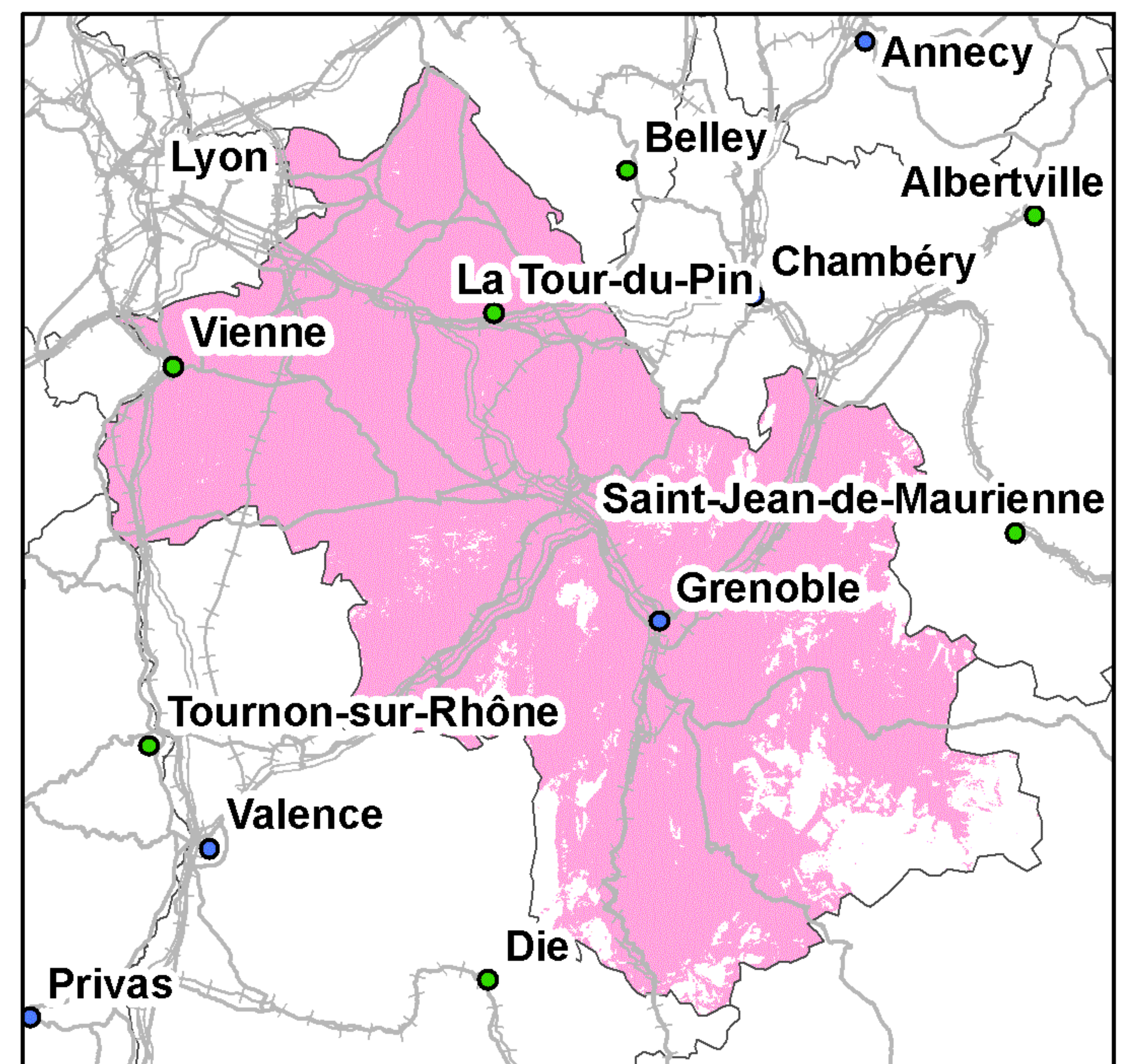
Taux de couverture surfacique : 89,24%  
Taux de couverture en population : 99,73%

### Bouygues Telecom



Taux de couverture surfacique : 81,3%  
Taux de couverture en population : 99,05%

### Free Mobile



Taux de couverture surfacique : 89,5%  
Taux de couverture en population : 99,8%

Kilomètres  
0 5 10 20 30

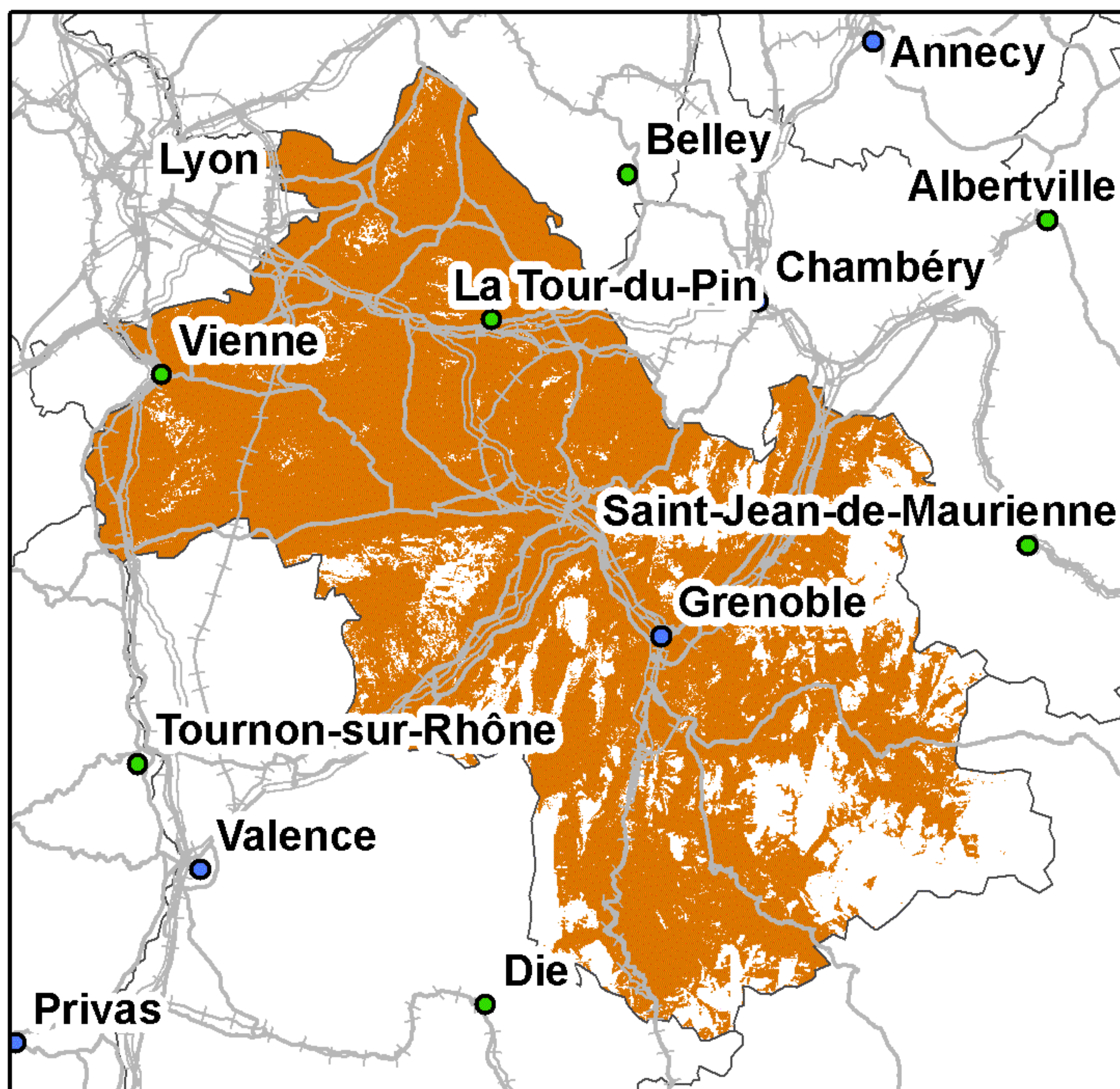
● Préfecture      — Autoroutes      ++++ Voies ferrées  
● Sous-Préfecture      — Routes

La légende de ces cartes figure en page 1



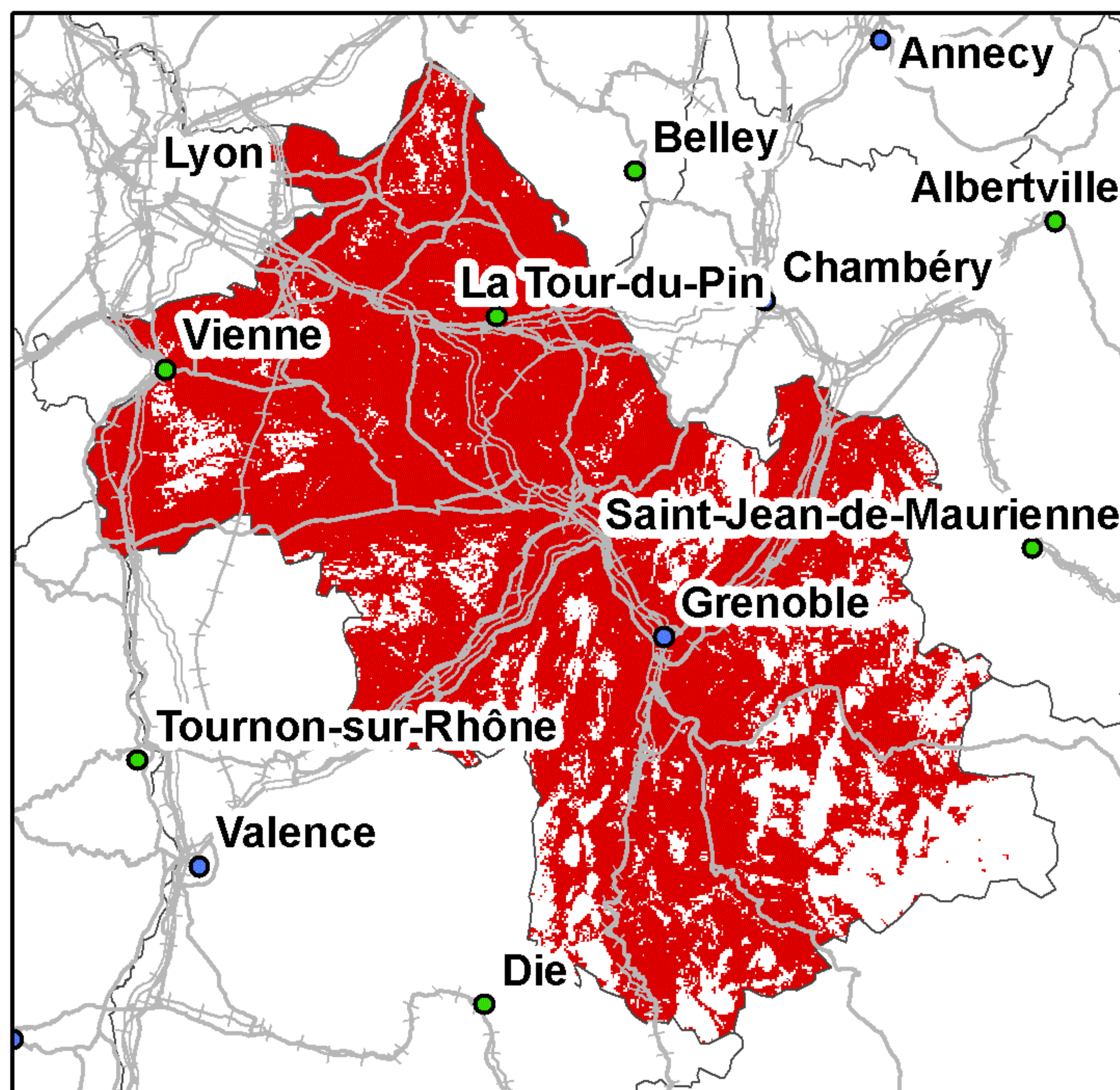
## Couverture 3G du département de l'Isère (38)

### Orange France



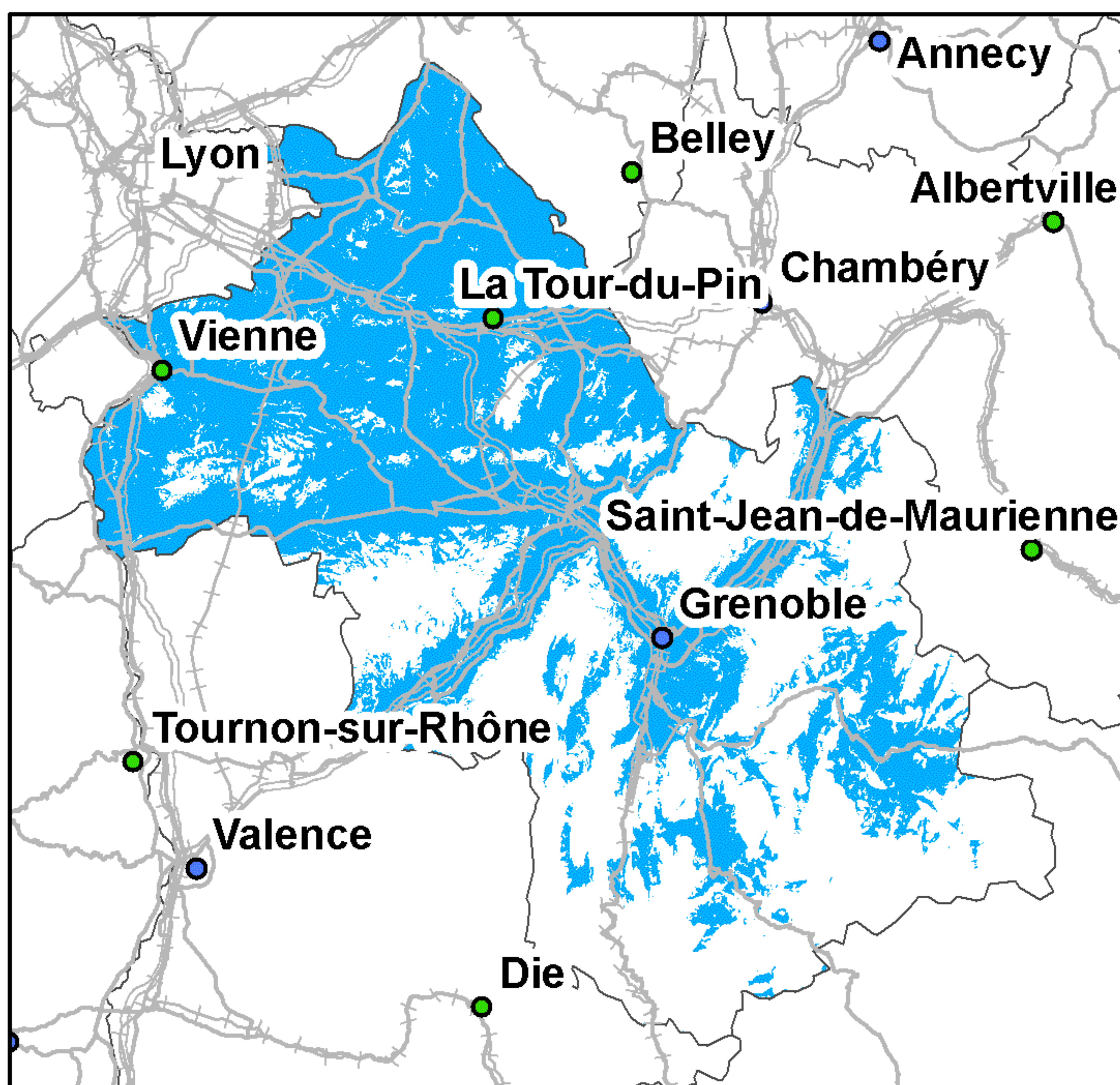
Taux de couverture surfacique : 79,58%  
Taux de couverture en population : 98,36%

### SFR



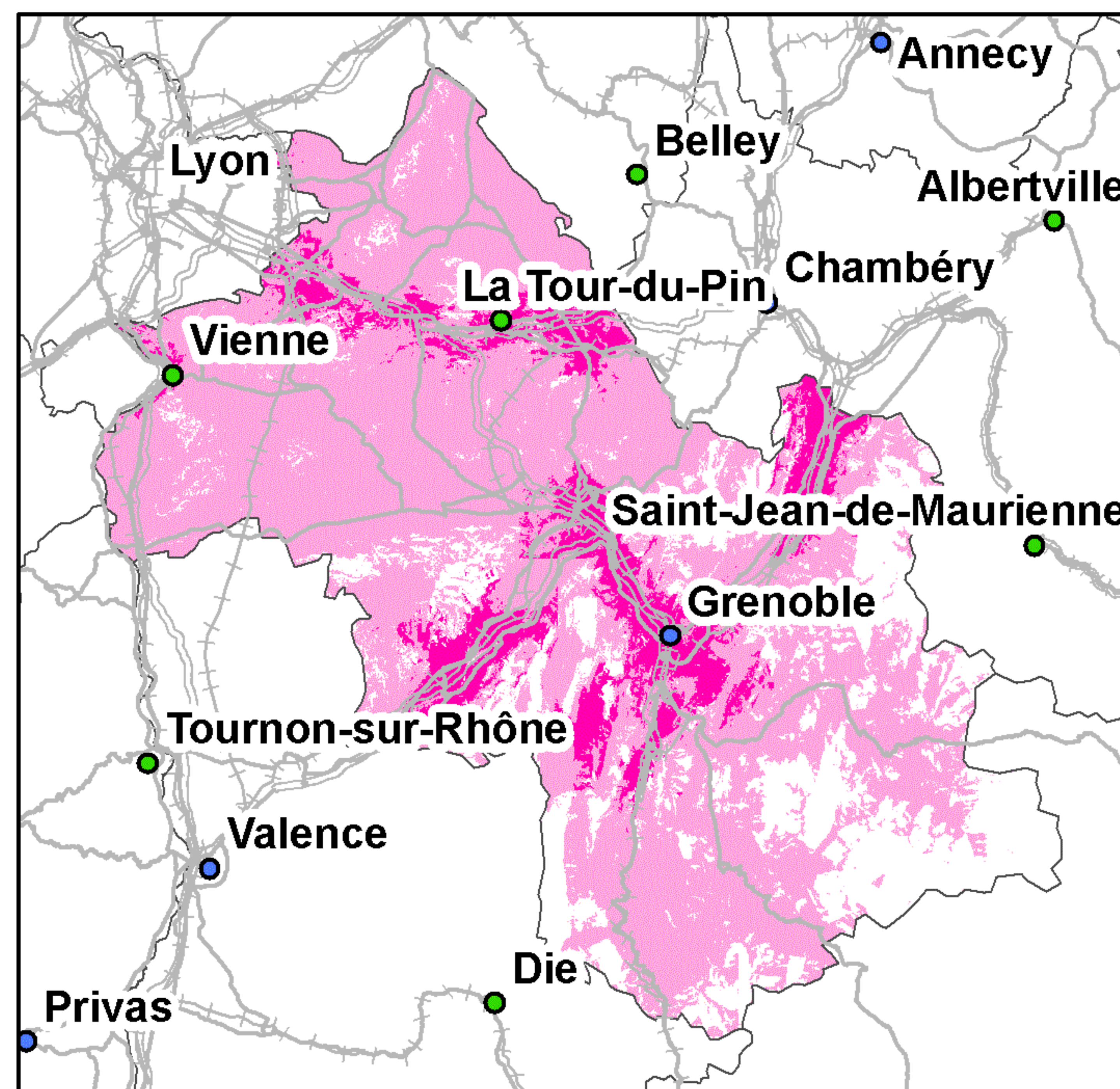
Taux de couverture surfacique : 79,49%  
Taux de couverture en population : 98,49%

### Bouygues Telecom



Taux de couverture surfacique : 54,77%  
Taux de couverture en population : 93,37%

### Free Mobile



Taux de couverture surfacique : 79,5%  
Taux de couverture surfacique en propre : 12,02%  
Taux de couverture en population : 98,28%  
Taux de couverture en population en propre : 44,48%

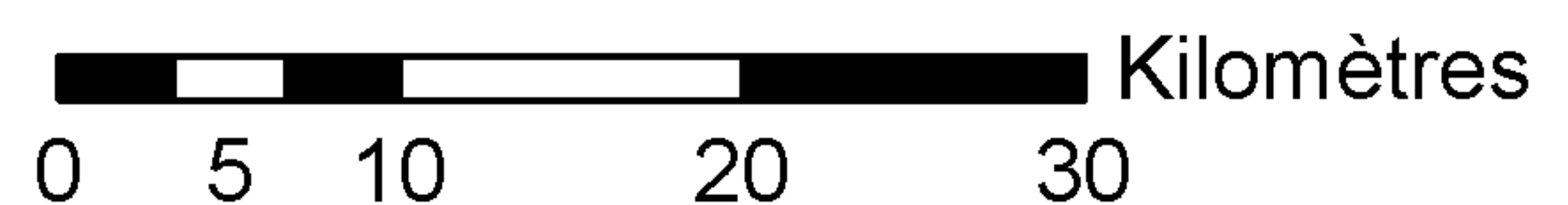
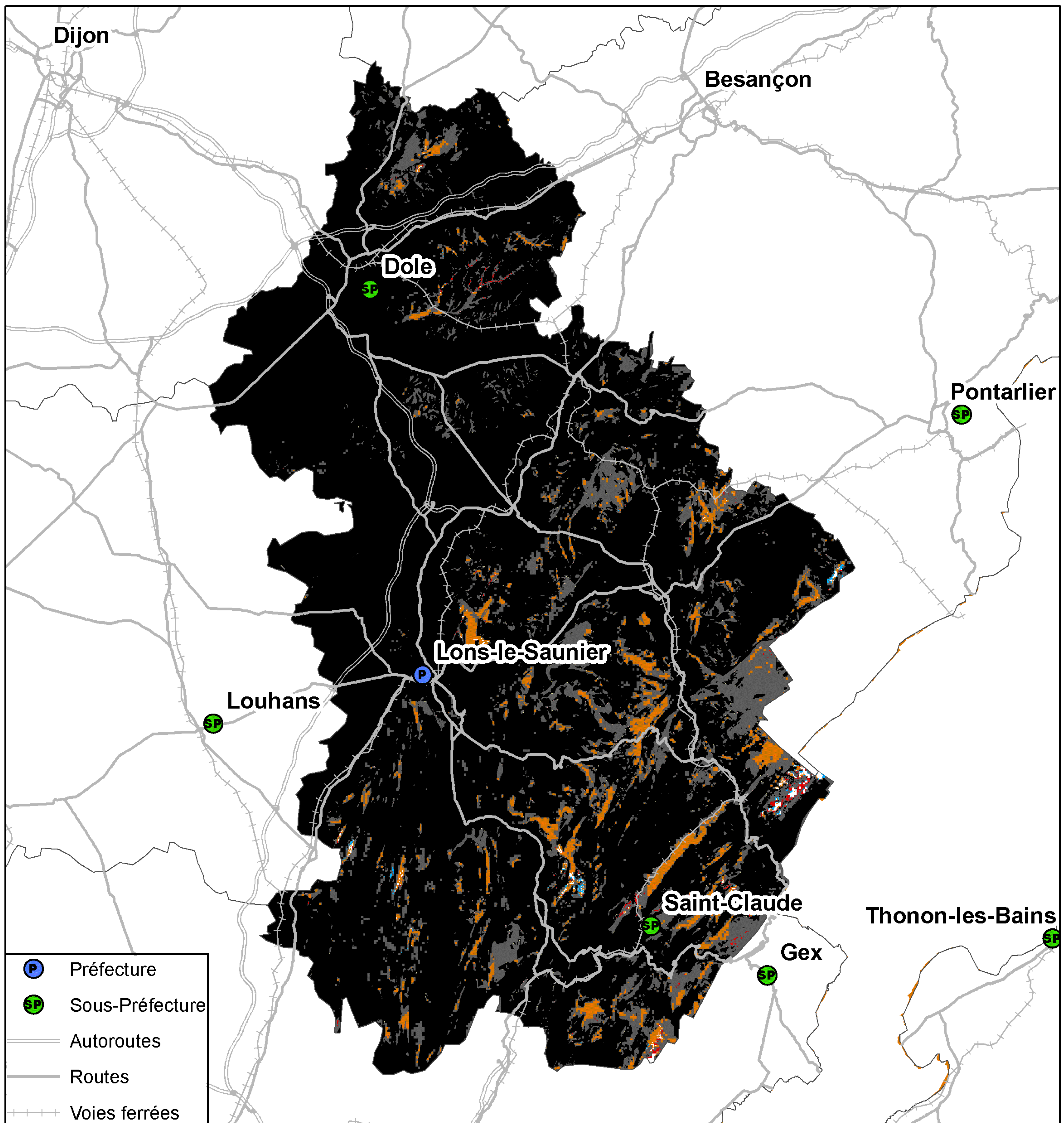
Kilomètres  
0 5 10 20 30

● Préfecture      — Autoroutes      +++ Voies ferrées  
● Sous-Préfecture      — Routes

La légende de ces cartes figure en page 1



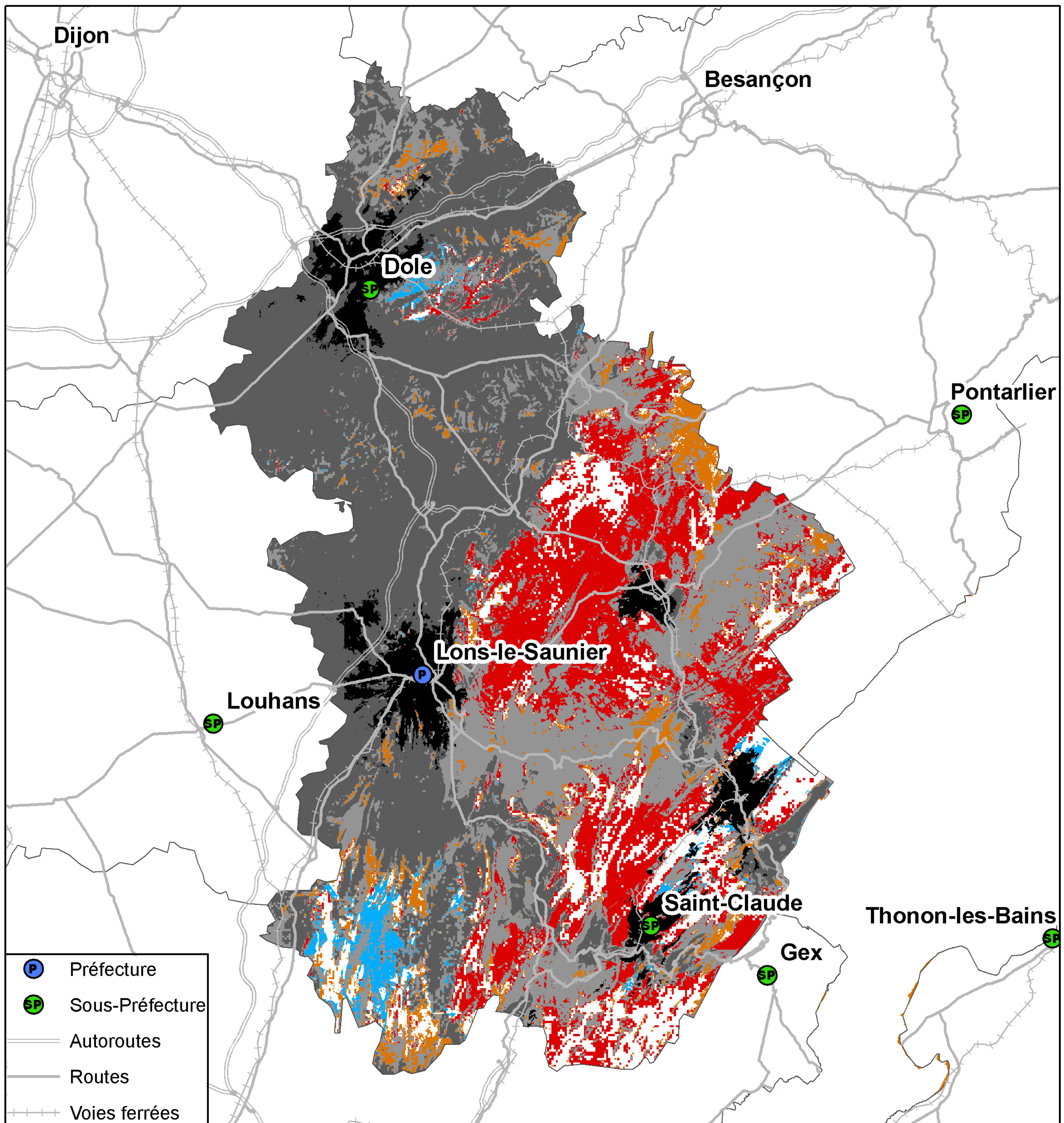
## Couverture 2G du département du Jura (39)



Taux de population du département sans réseau 2G : 0,01%  
Taux de surface du département sans réseau 2G : 0,15%



## Couverture 3G du département du Jura (39)



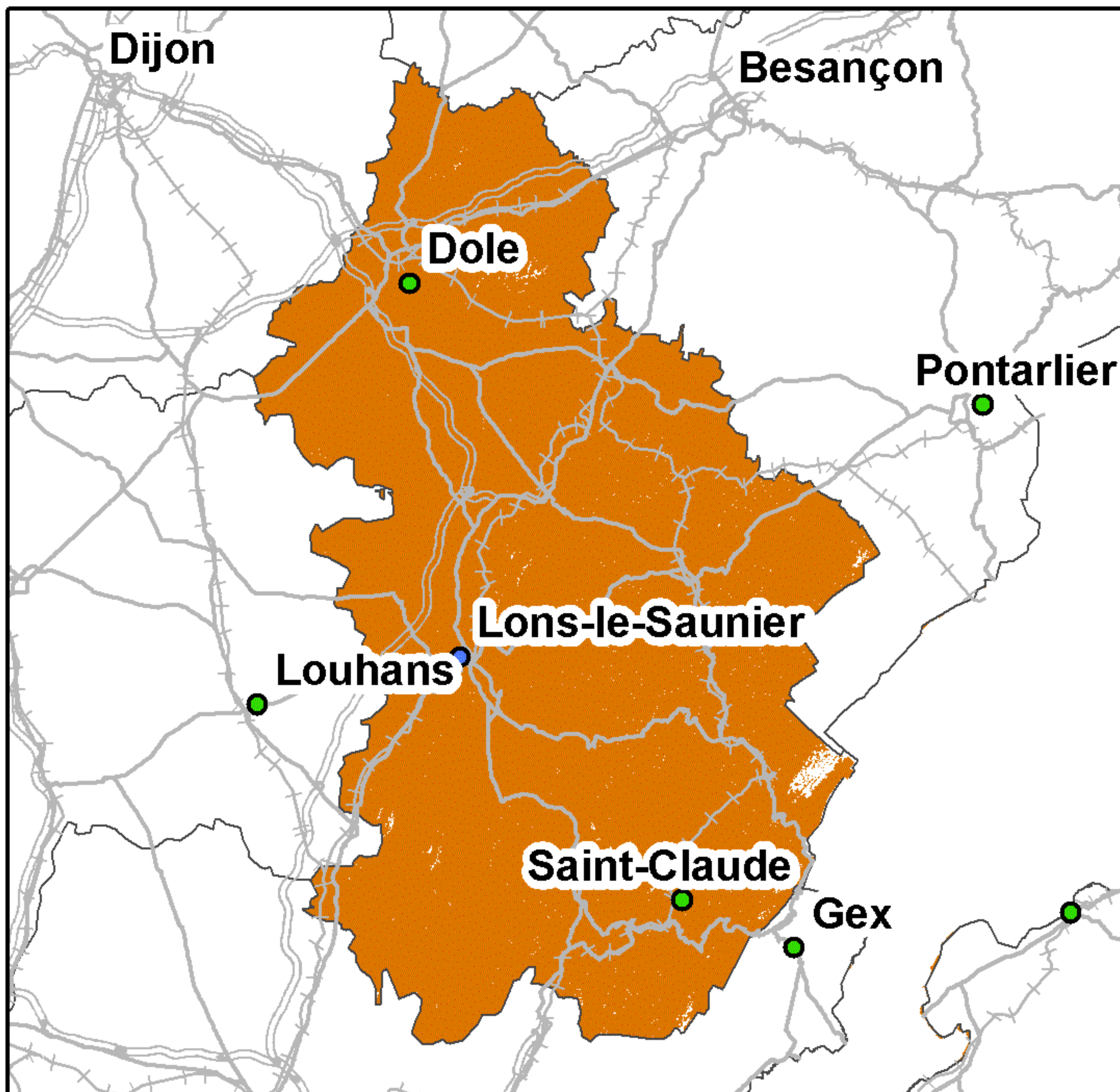
**Kilomètres**  
0 3,5 7 14 21 28

Taux de population du département sans réseau 3G : 1,22%  
Taux de surface du département sans réseau 3G : 8,17%



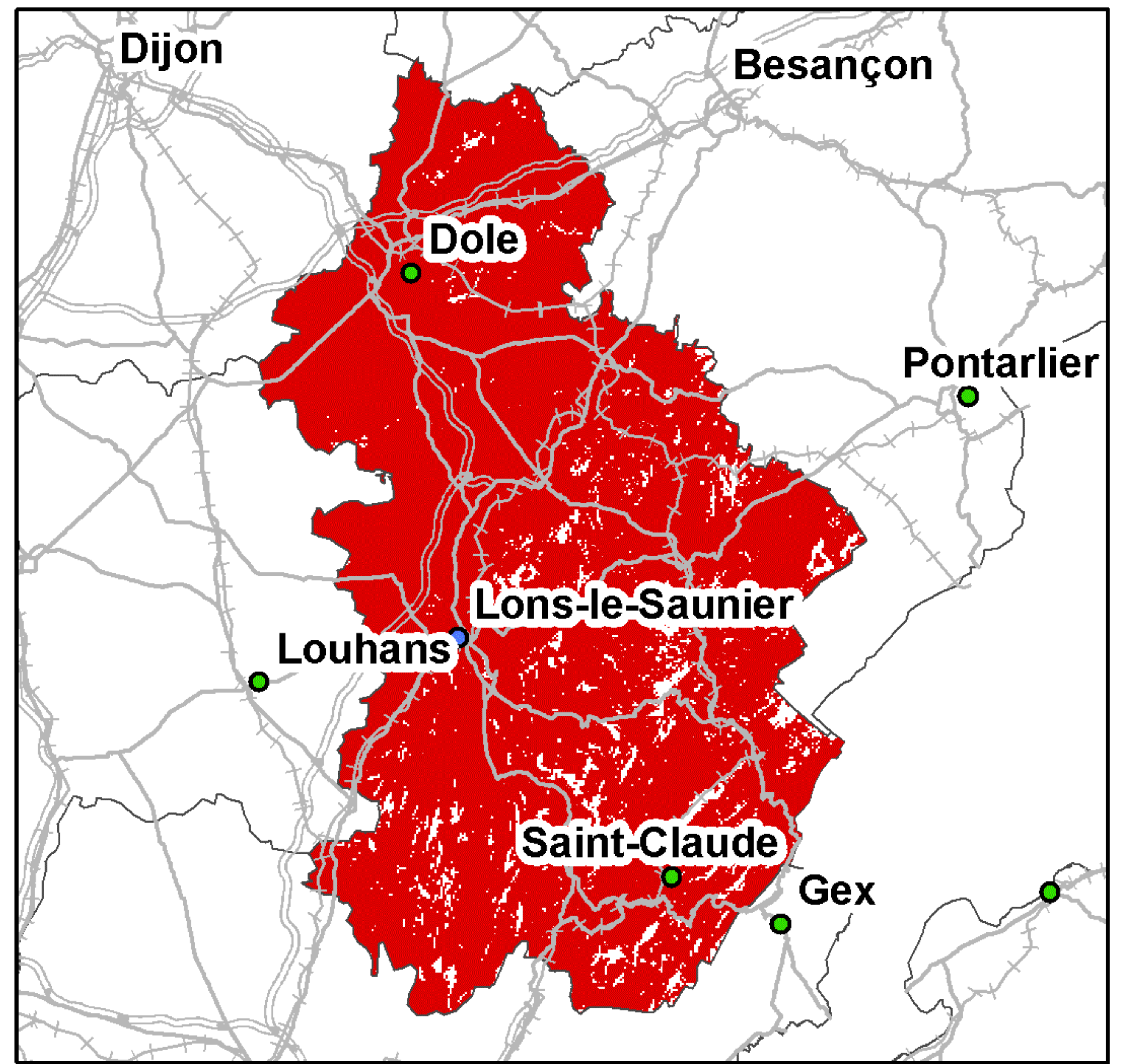
## Couverture 2G du département du Jura (39)

### Orange France



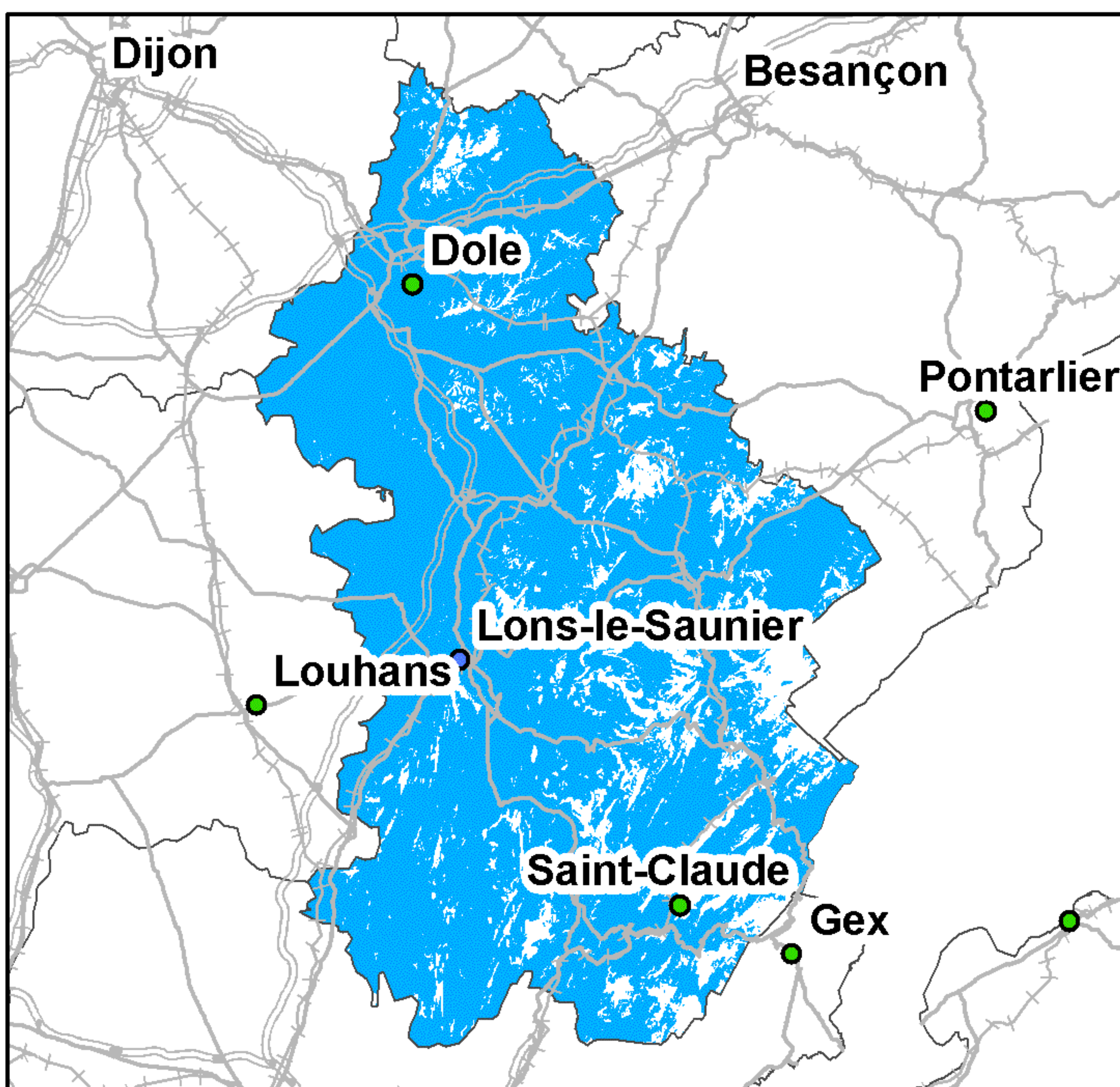
Taux de couverture surfacique : 99,35%  
Taux de couverture en population : 99,98%

### SFR



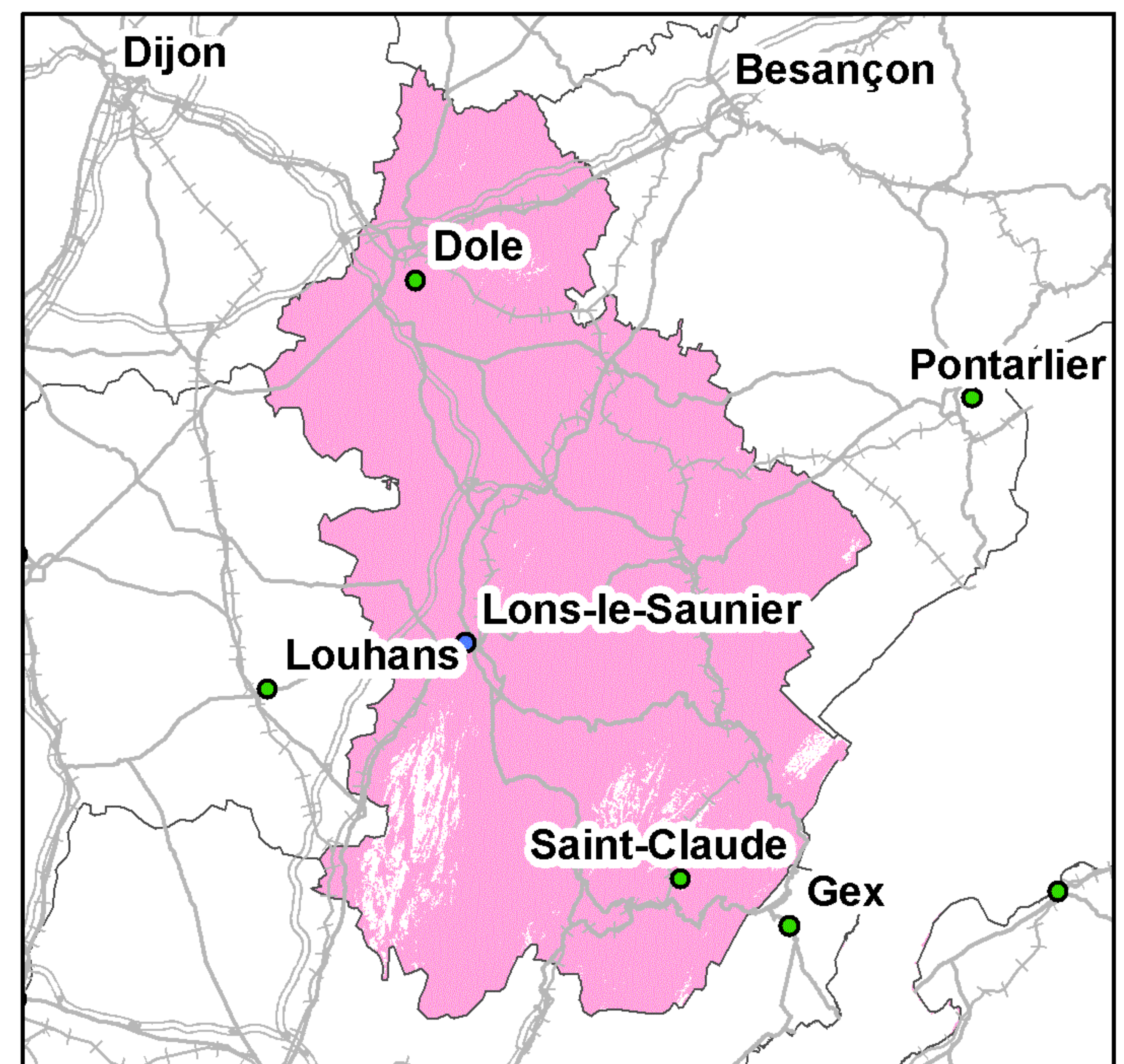
Taux de couverture surfacique : 94,6%  
Taux de couverture en population : 99,08%

### Bouygues Telecom



Taux de couverture surfacique : 87,8%  
Taux de couverture en population : 96,42%

### Free Mobile



Taux de couverture surfacique : 96,72%  
Taux de couverture en population : 99,02%

Kilomètres  
0 5 10 20 30

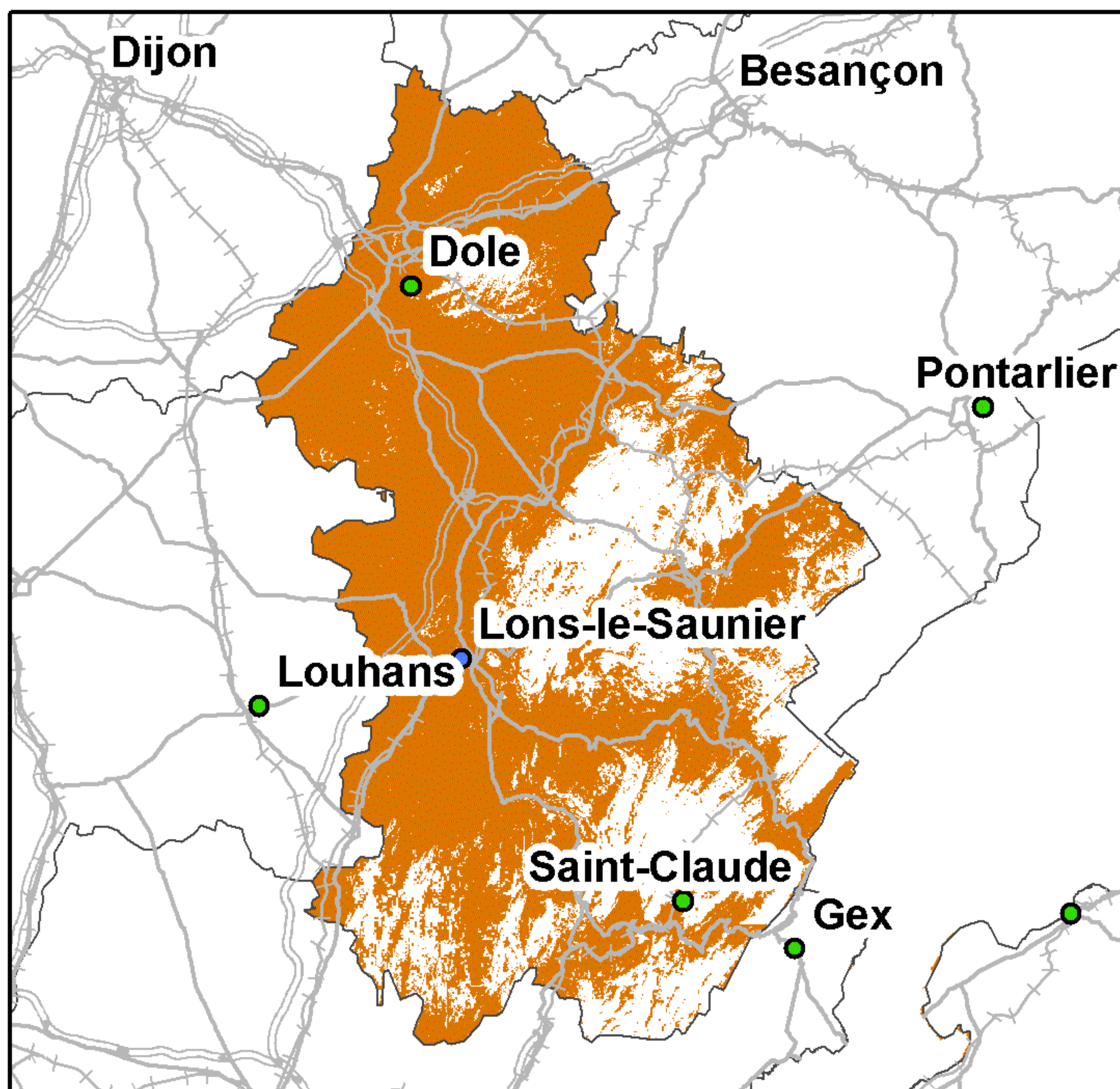
● Préfecture      ——— Autoroutes      ++++ Voies ferrées  
● Sous-Préfecture      ——— Routes

La légende de ces cartes figure en page 1



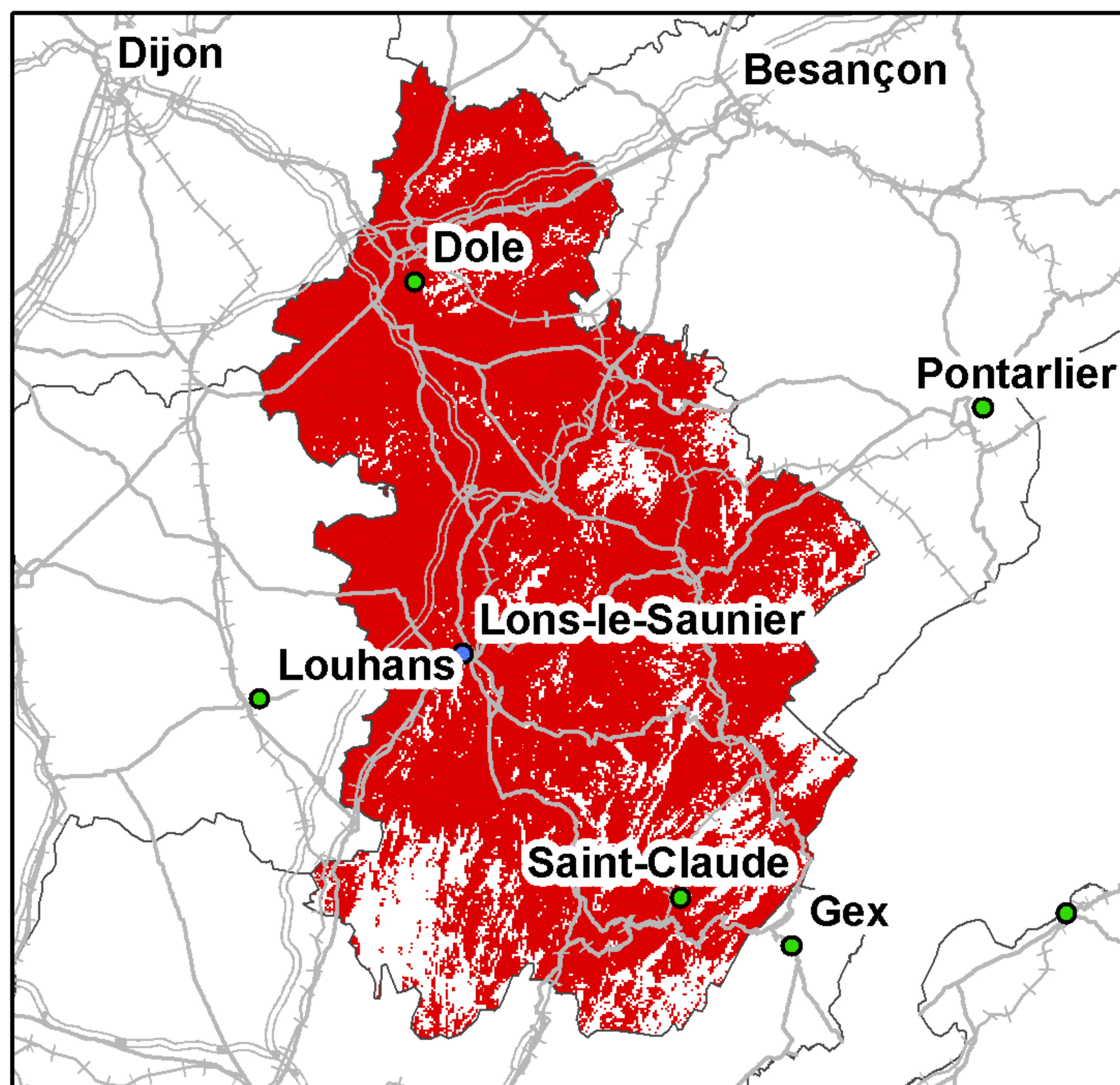
## Couverture 3G du département du Jura (39)

### Orange France



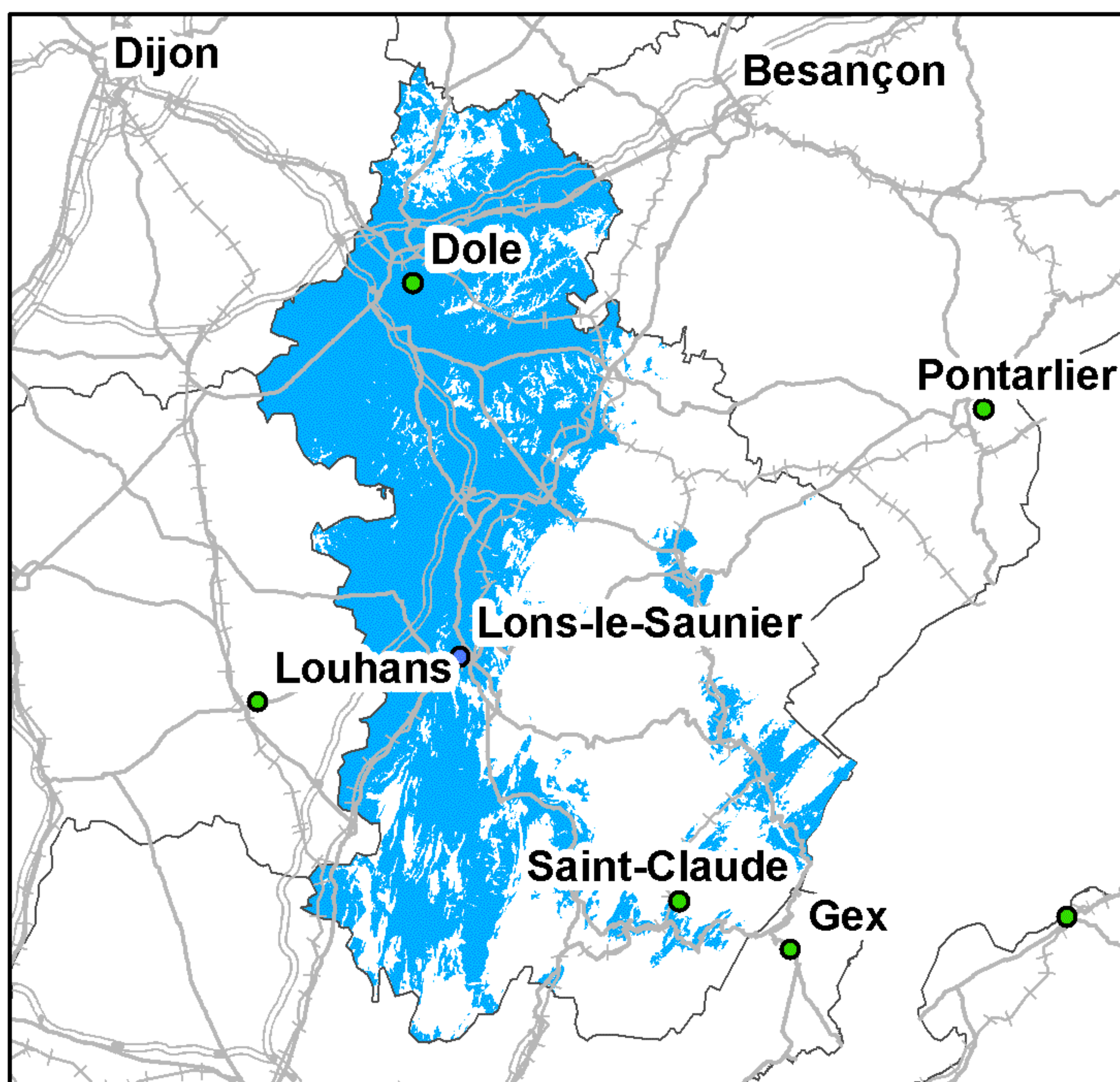
Taux de couverture surfacique : 71,37%  
Taux de couverture en population : 90,71%

### SFR



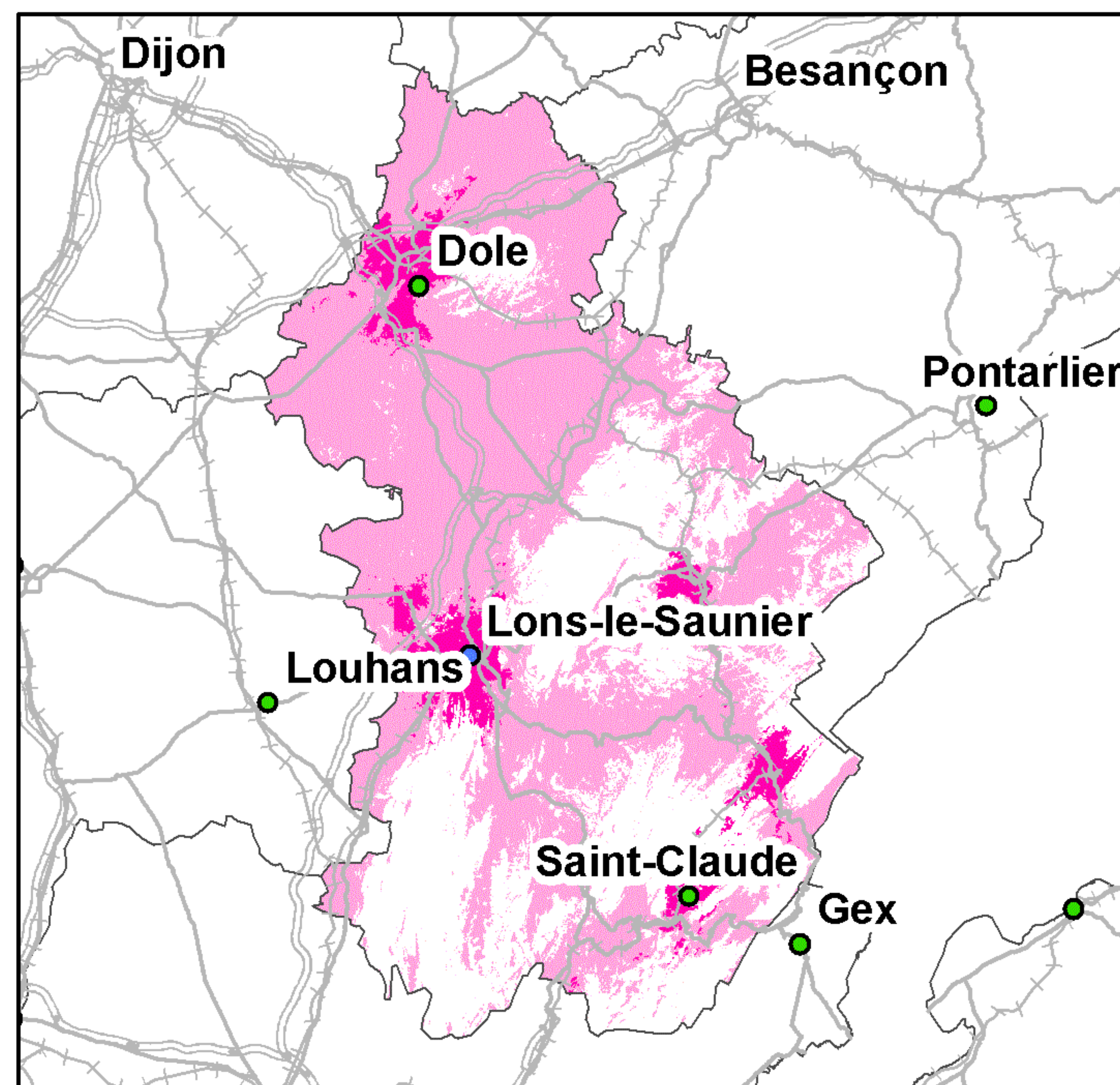
Taux de couverture surfacique : 83,7%  
Taux de couverture en population : 95,85%

### Bouygues Telecom



Taux de couverture surfacique : 49,36%  
Taux de couverture en population : 78%

### Free Mobile



Taux de couverture surfacique : 63,87%  
Taux de couverture surfacique en propre : 6,61%  
Taux de couverture en population : 87,74%  
Taux de couverture en population en propre : 34,53%

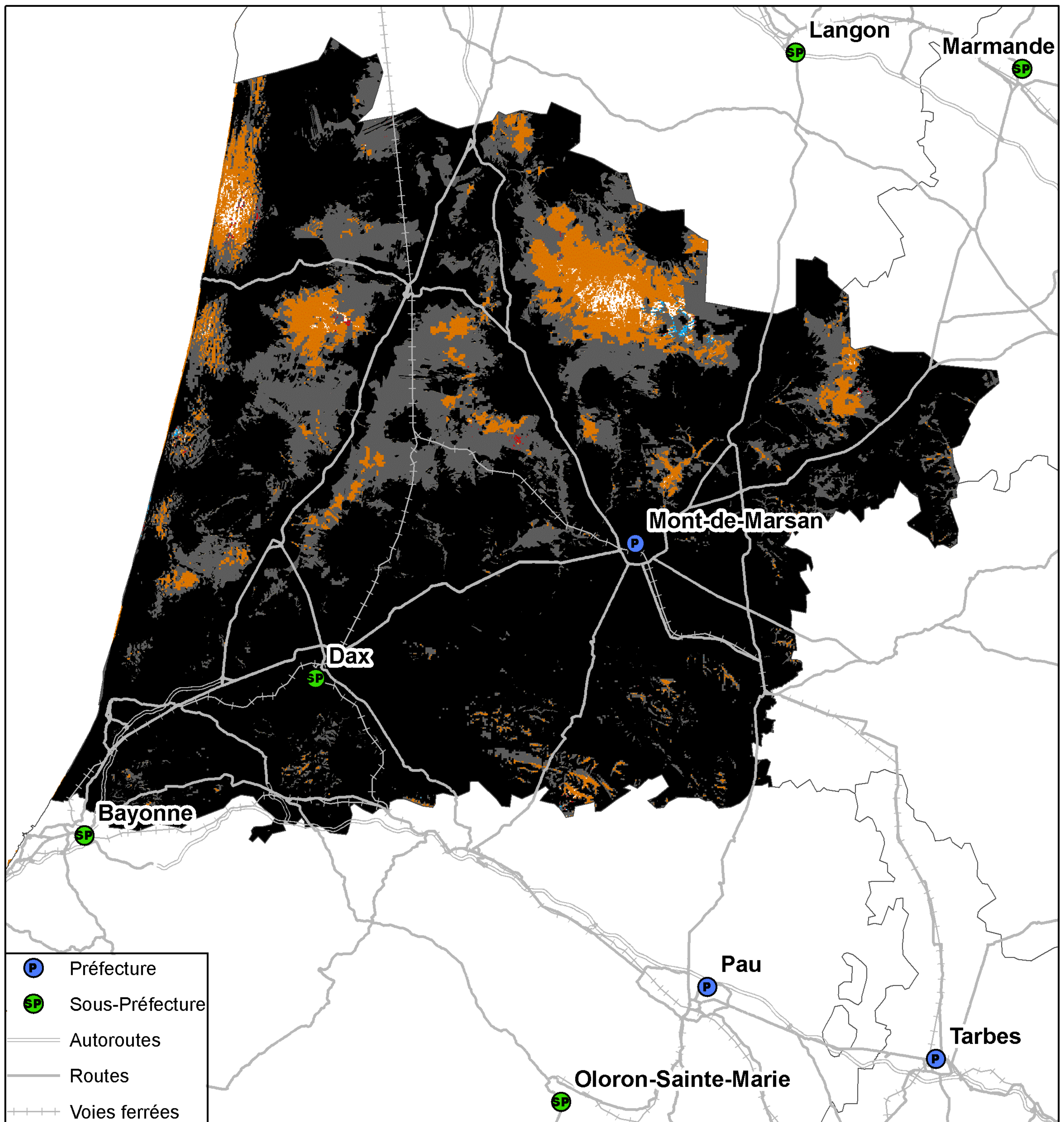
Kilomètres  
0 5 10 20 30

● Préfecture      — Autoroutes      +++ Voies ferrées  
● Sous-Préfecture      — Routes

La légende de ces cartes figure en page 1

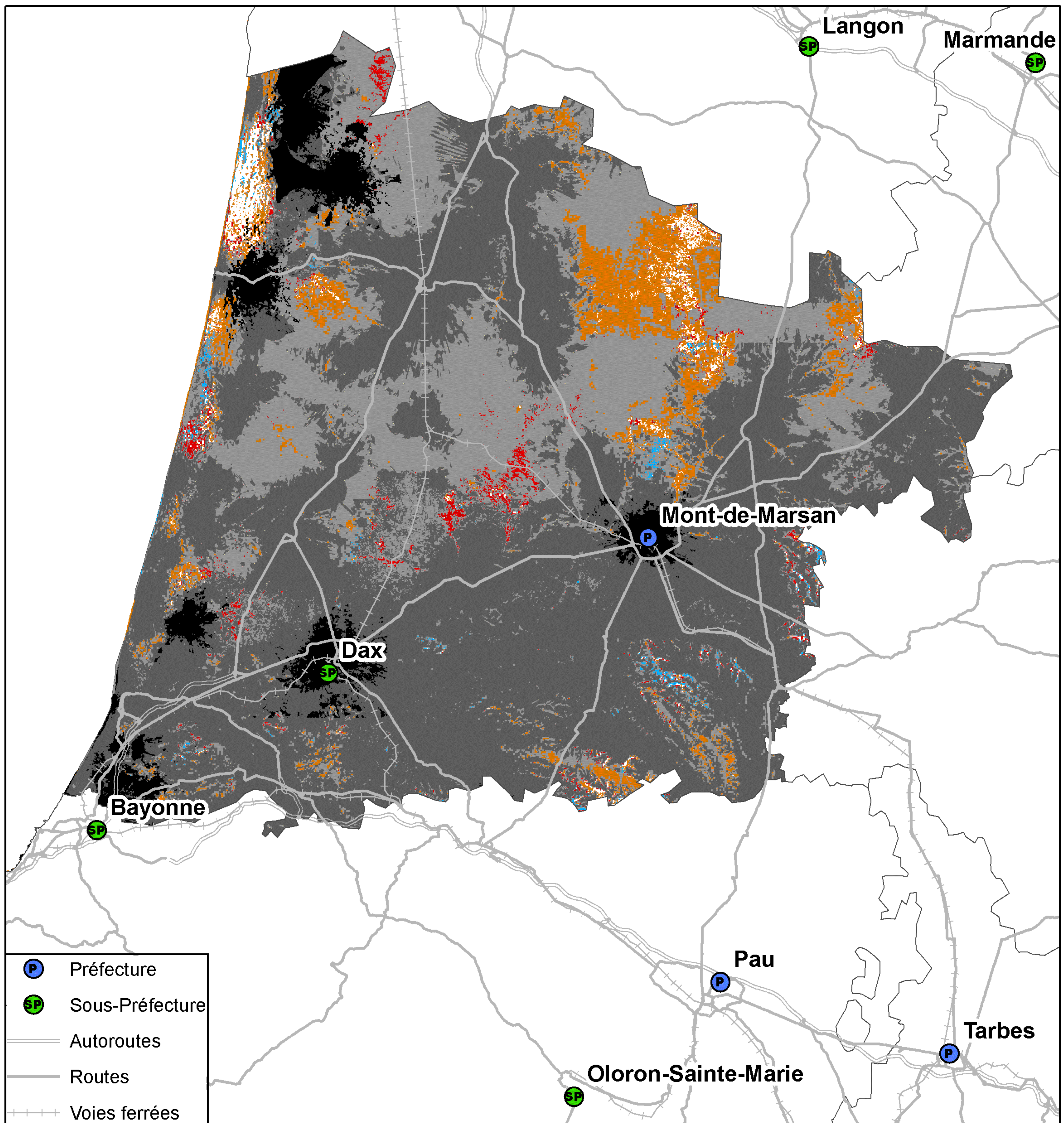


## Couverture 2G du département des Landes (40)





## Couverture 3G du département des Landes (40)



- P Préfecture
- SP Sous-Préfecture
- Autoroutes
- Routes
- +++ Voies ferrées

- 4 réseaux mobiles 3G
- 3 réseaux mobiles 3G
- 2 réseaux mobiles 3G
- Réseau mobile 3G d'Orange France seul
- Réseau mobile 3G de SFR seul
- Réseau mobile 3G de Bouygues Telecom seul
- Pas de réseau mobile 3G

Kilomètres

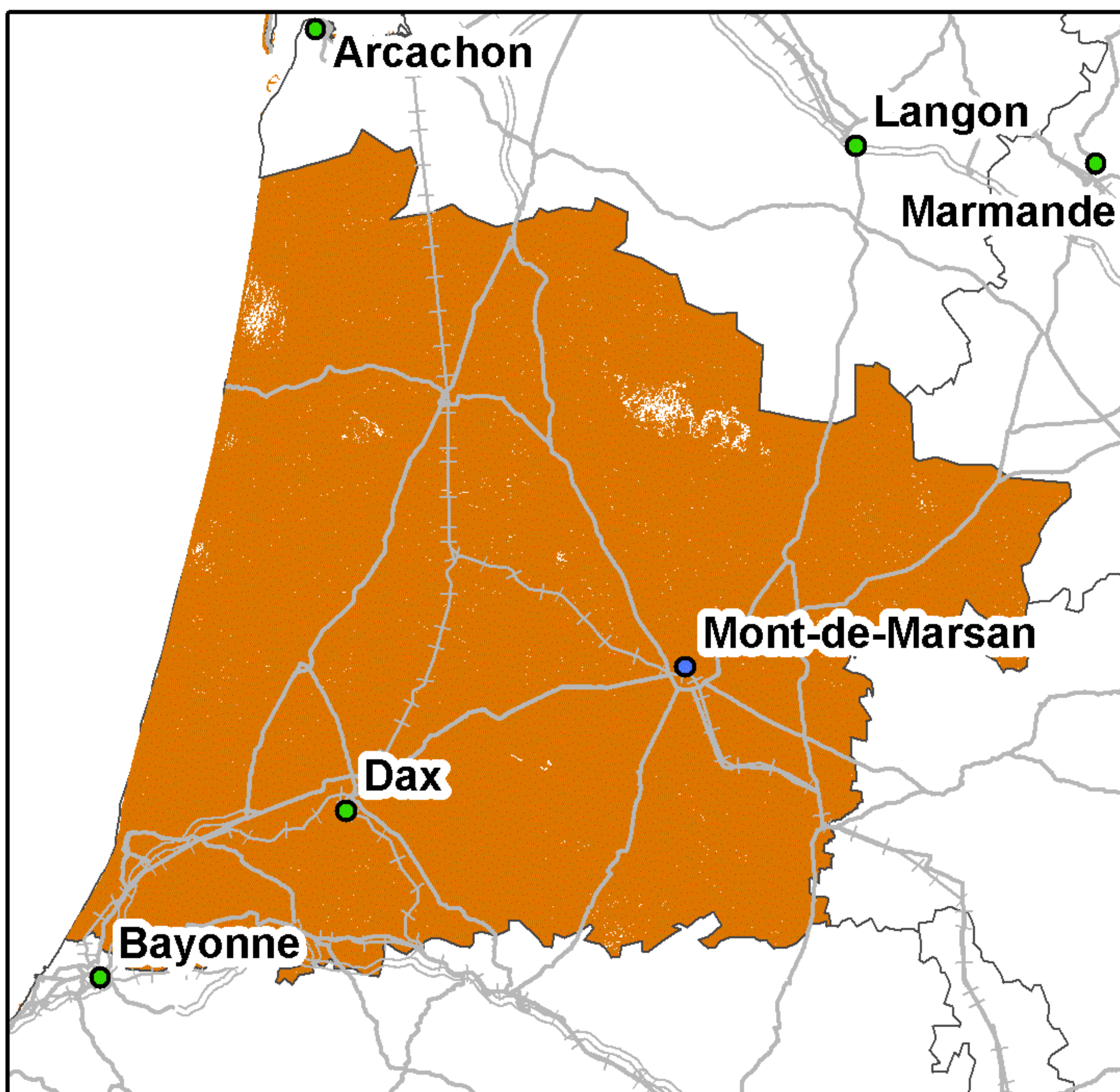
0 4,5 9 18 27 36

Taux de population du département sans réseau 3G : 0,08%  
Taux de surface du département sans réseau 3G : 1,2%



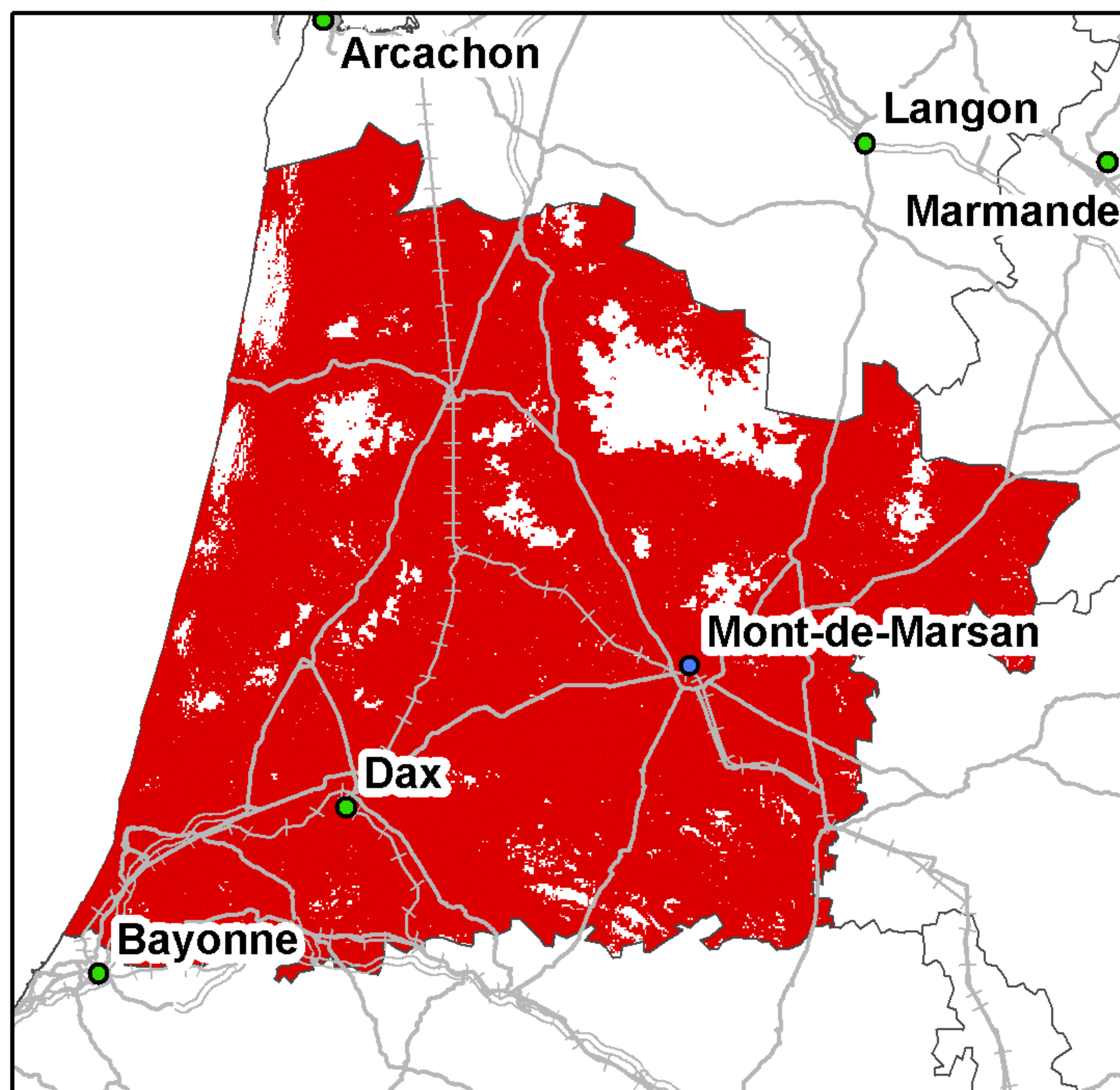
## Couverture 2G du département des Landes (40)

### Orange France



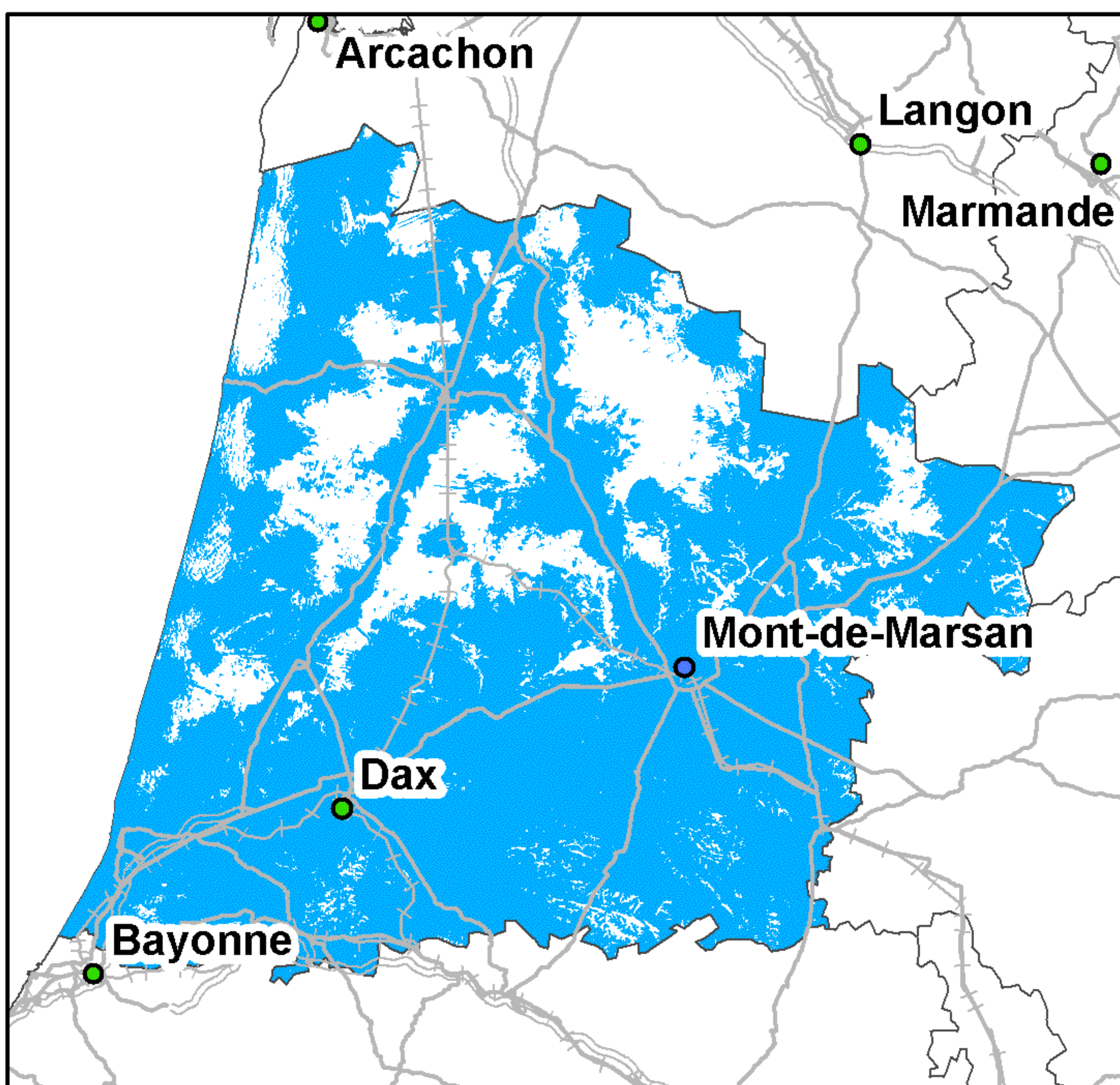
Taux de couverture surfacique : 99,4%  
Taux de couverture en population : 99,88%

### SFR



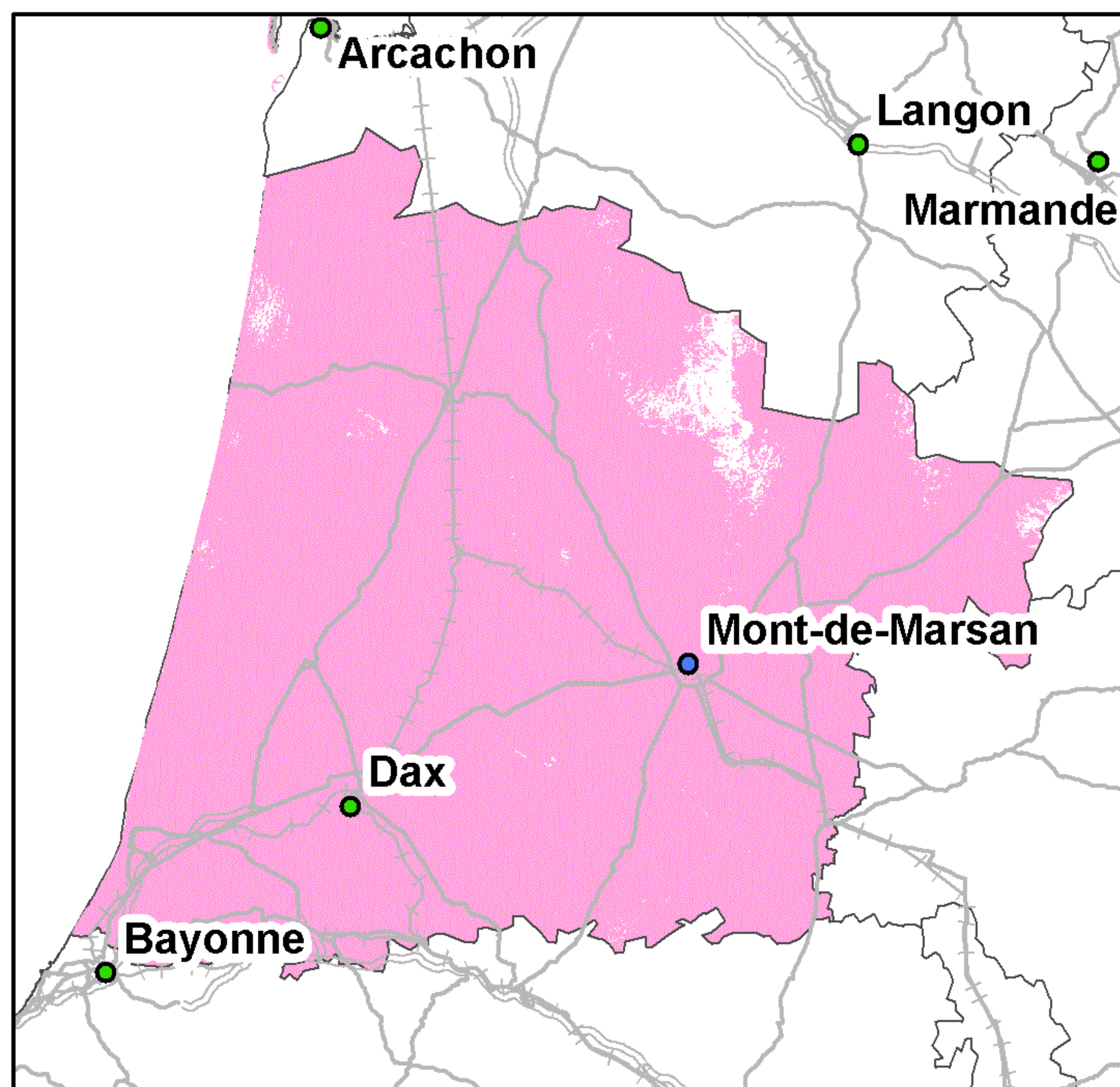
Taux de couverture surfacique : 91,1%  
Taux de couverture en population : 99,58%

### Bouygues Telecom



Taux de couverture surfacique : 78,52%  
Taux de couverture en population : 97,1%

### Free Mobile



Taux de couverture surfacique : 98,01%  
Taux de couverture en population : 99,67%

Kilomètres  
0 5 10 20 30

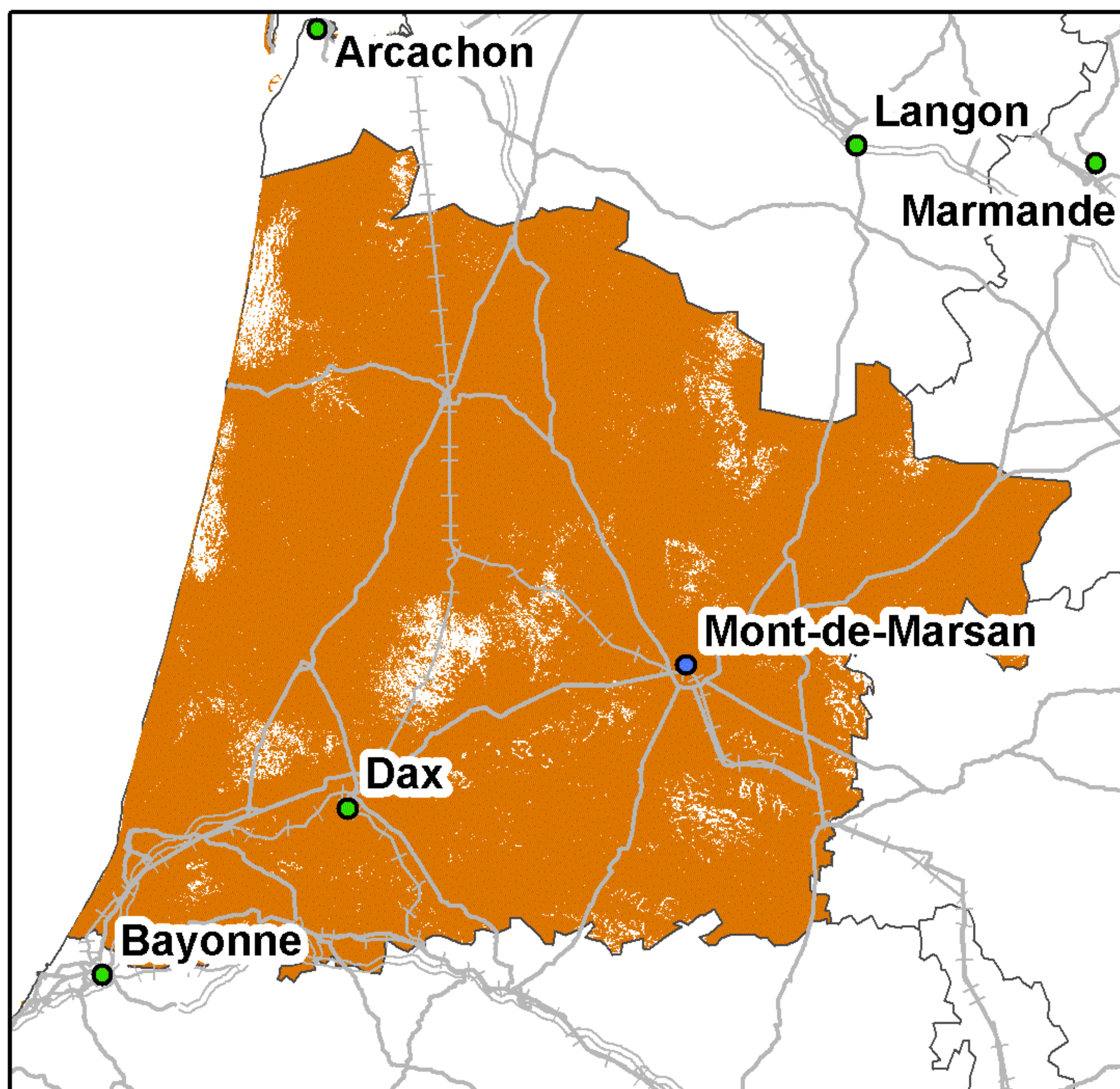
● Préfecture      — Autoroutes      +++ Voies ferrées  
● Sous-Préfecture      — Routes

La légende de ces cartes figure en page 1



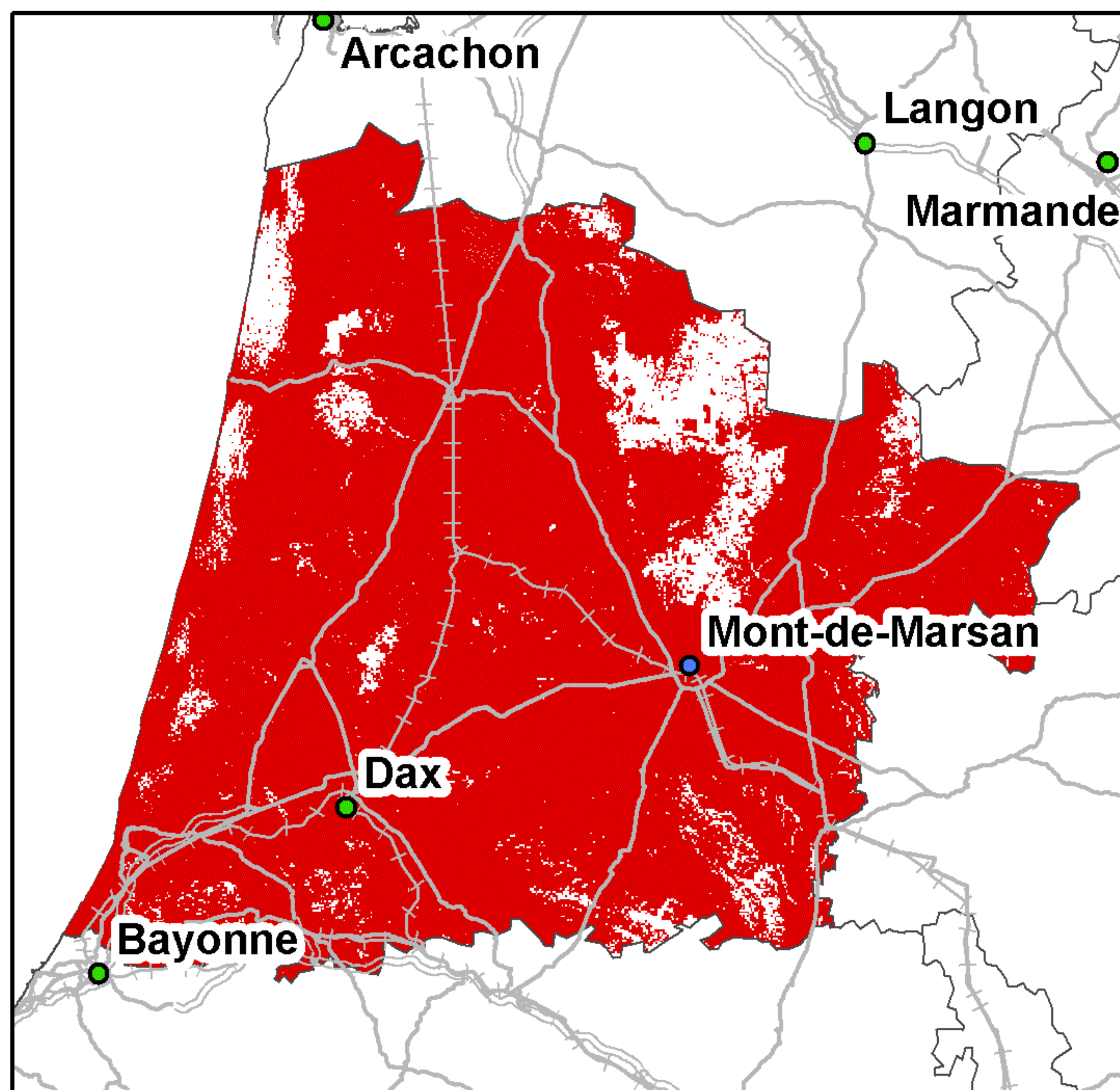
## Couverture 3G du département des Landes (40)

### Orange France



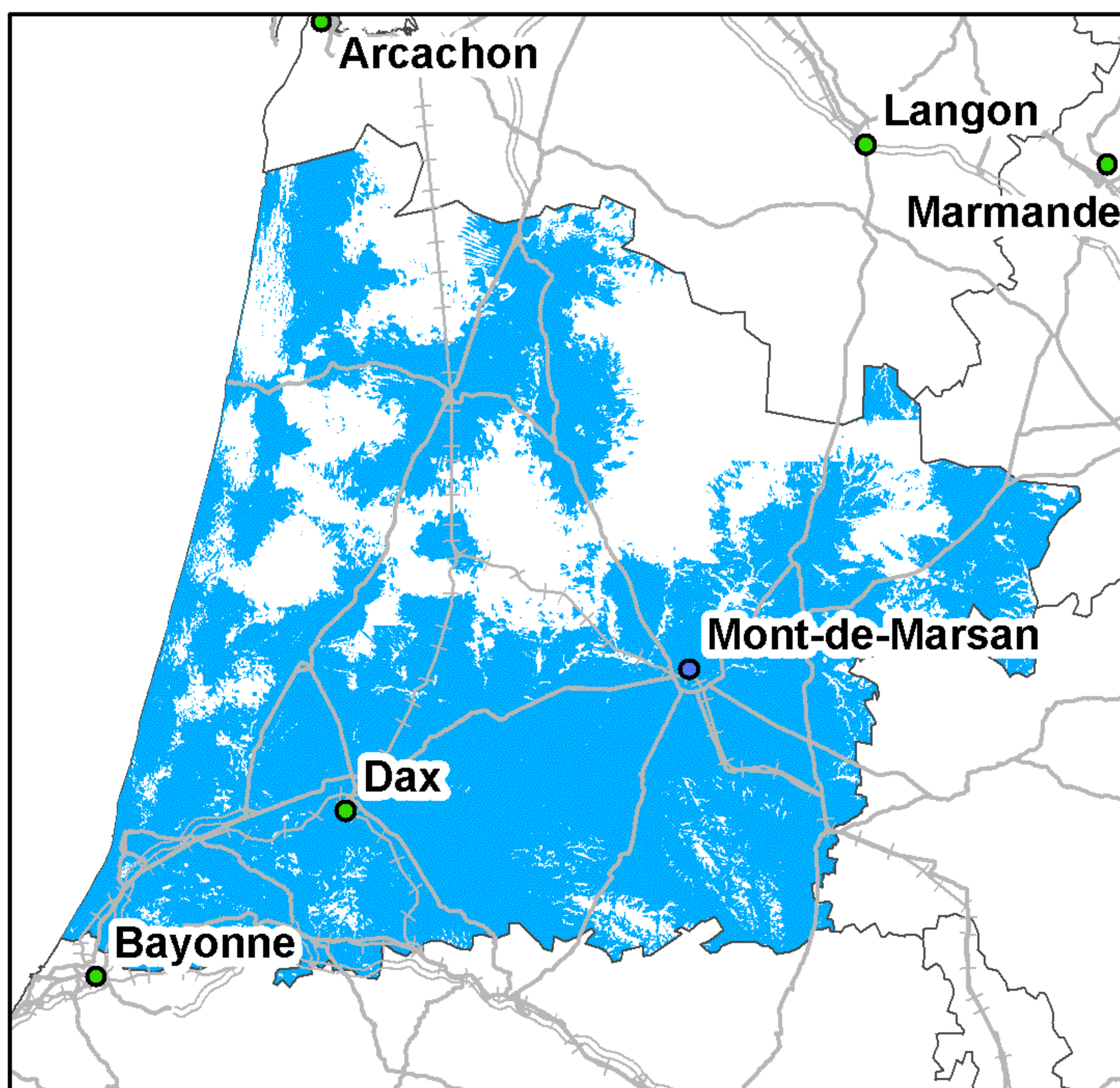
Taux de couverture surfacique : 95,47%  
Taux de couverture en population : 98,08%

### SFR



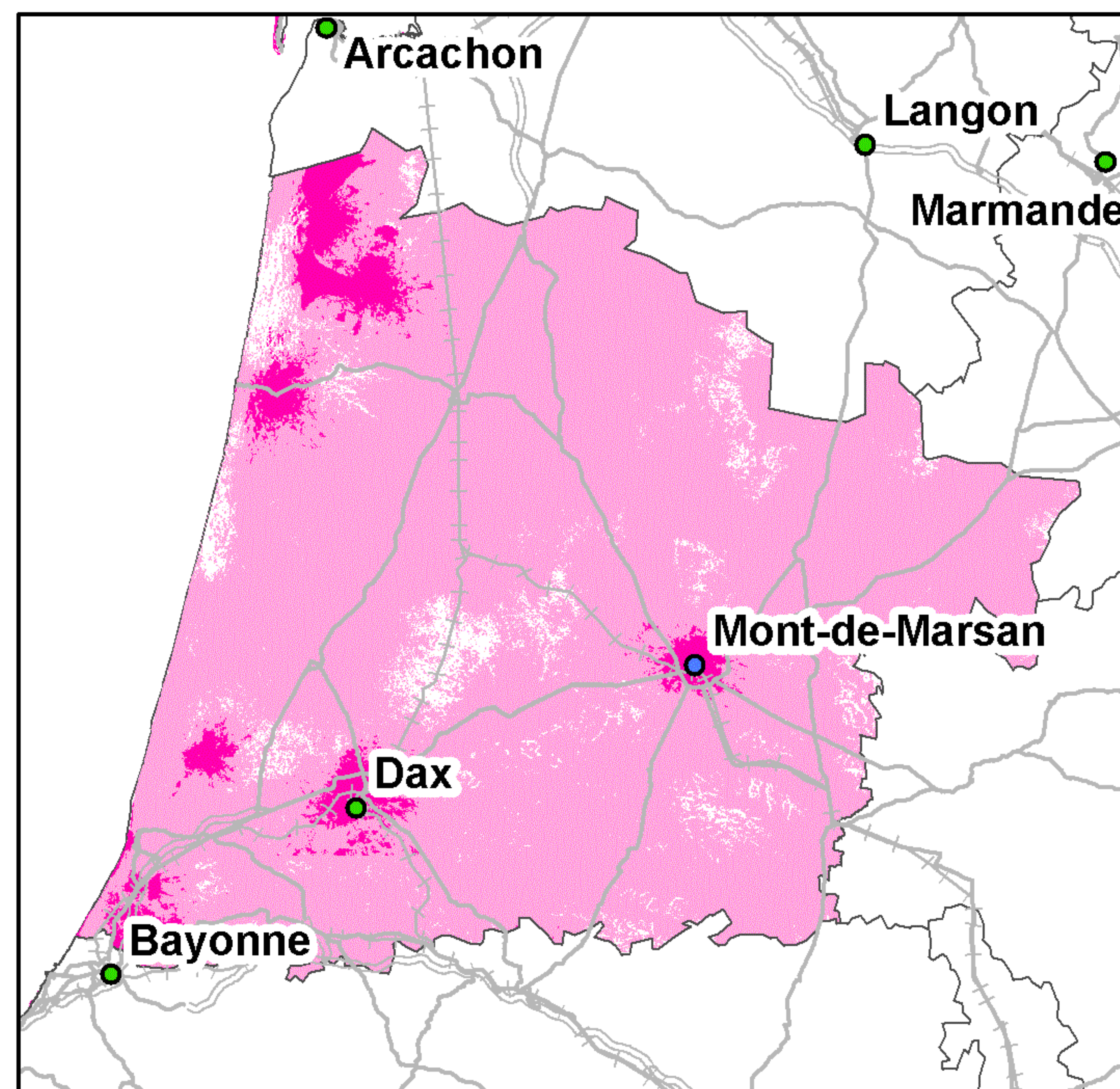
Taux de couverture surfacique : 90,73%  
Taux de couverture en population : 99,05%

### Bouygues Telecom



Taux de couverture surfacique : 69,38%  
Taux de couverture en population : 93,65%

### Free Mobile



Taux de couverture surfacique : 95,3%  
Taux de couverture surfacique en propre : 5,4%  
Taux de couverture en population : 97,94%  
Taux de couverture en population en propre : 30,79%

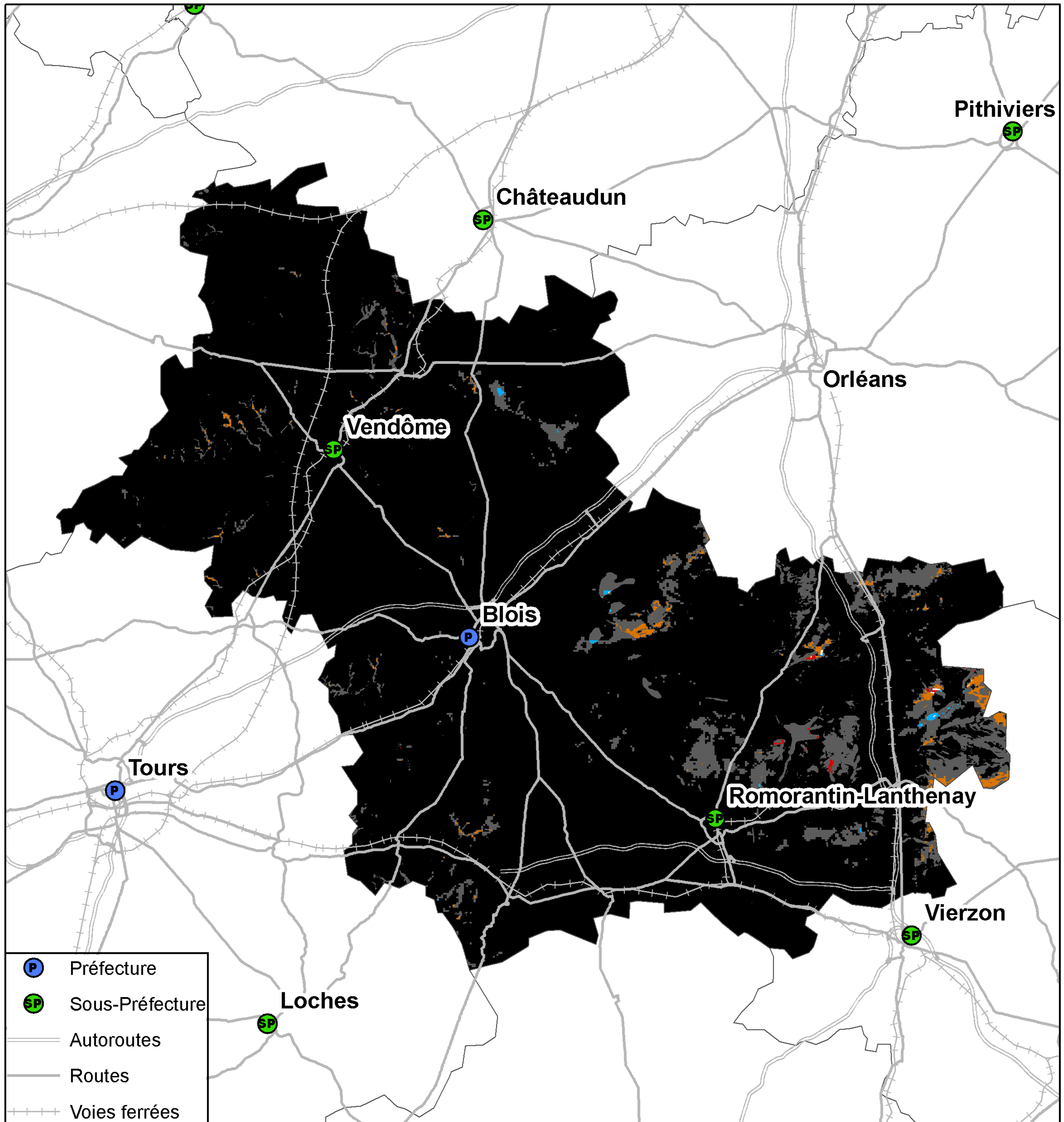
Kilomètres  
0 5 10 20 30

● Préfecture      — Autoroutes      ++++ Voies ferrées  
● Sous-Préfecture      — Routes

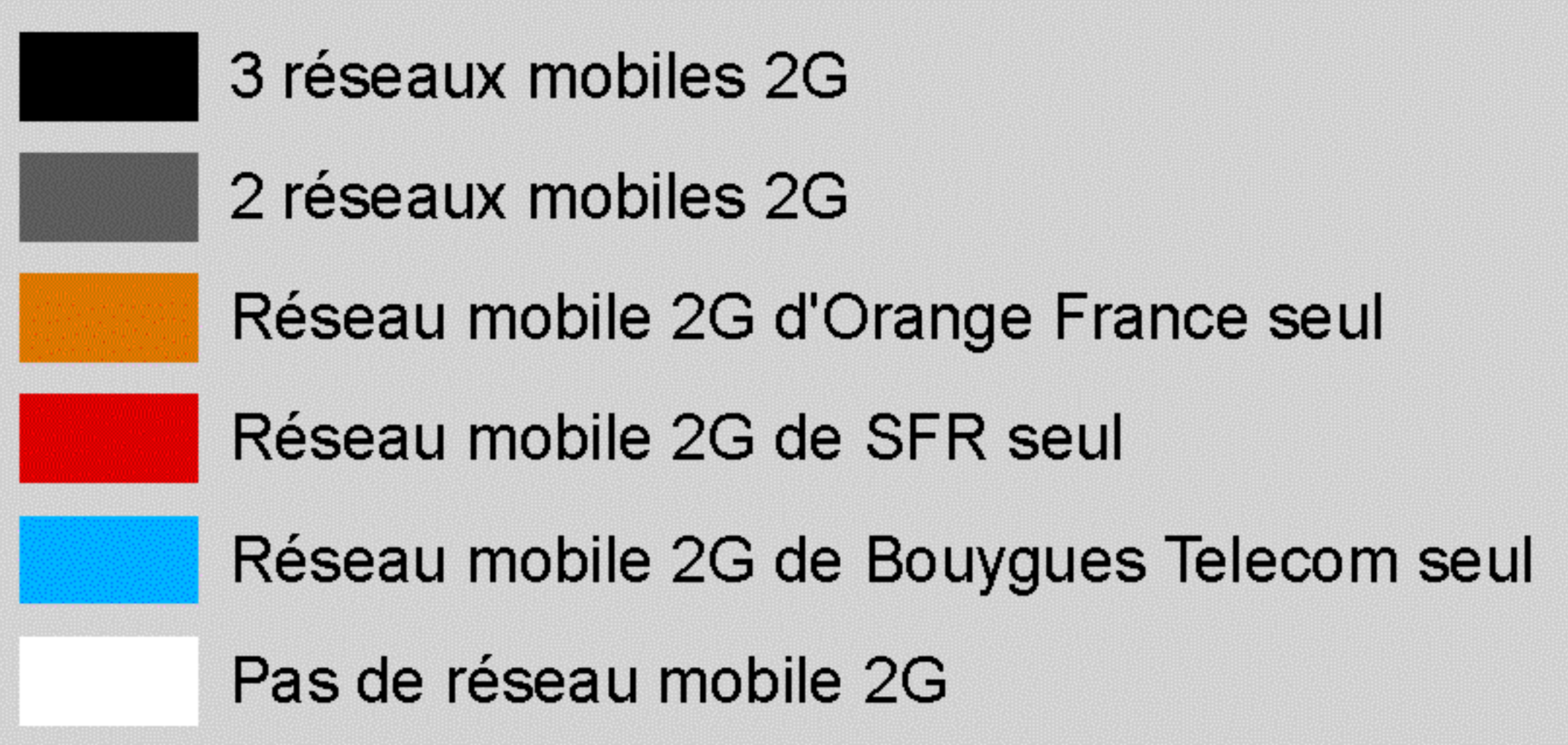
La légende de ces cartes figure en page 1



## Couverture 2G du département du Loir-et-Cher (41)



- P Préfecture
- SP Sous-Préfecture
- Autoroutes
- Routes
- - - Voies ferrées



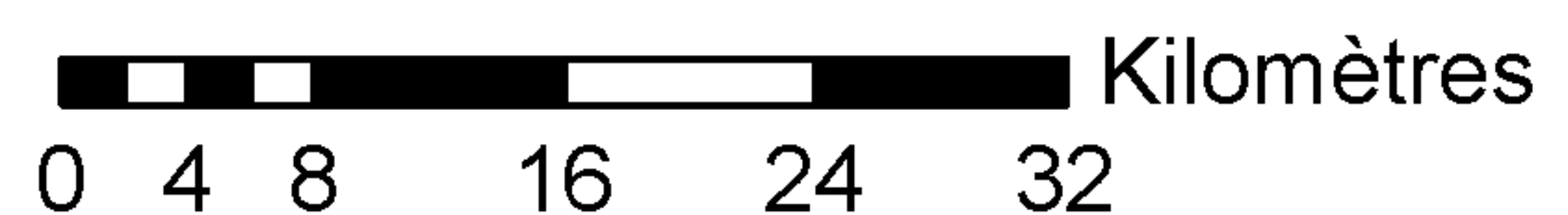
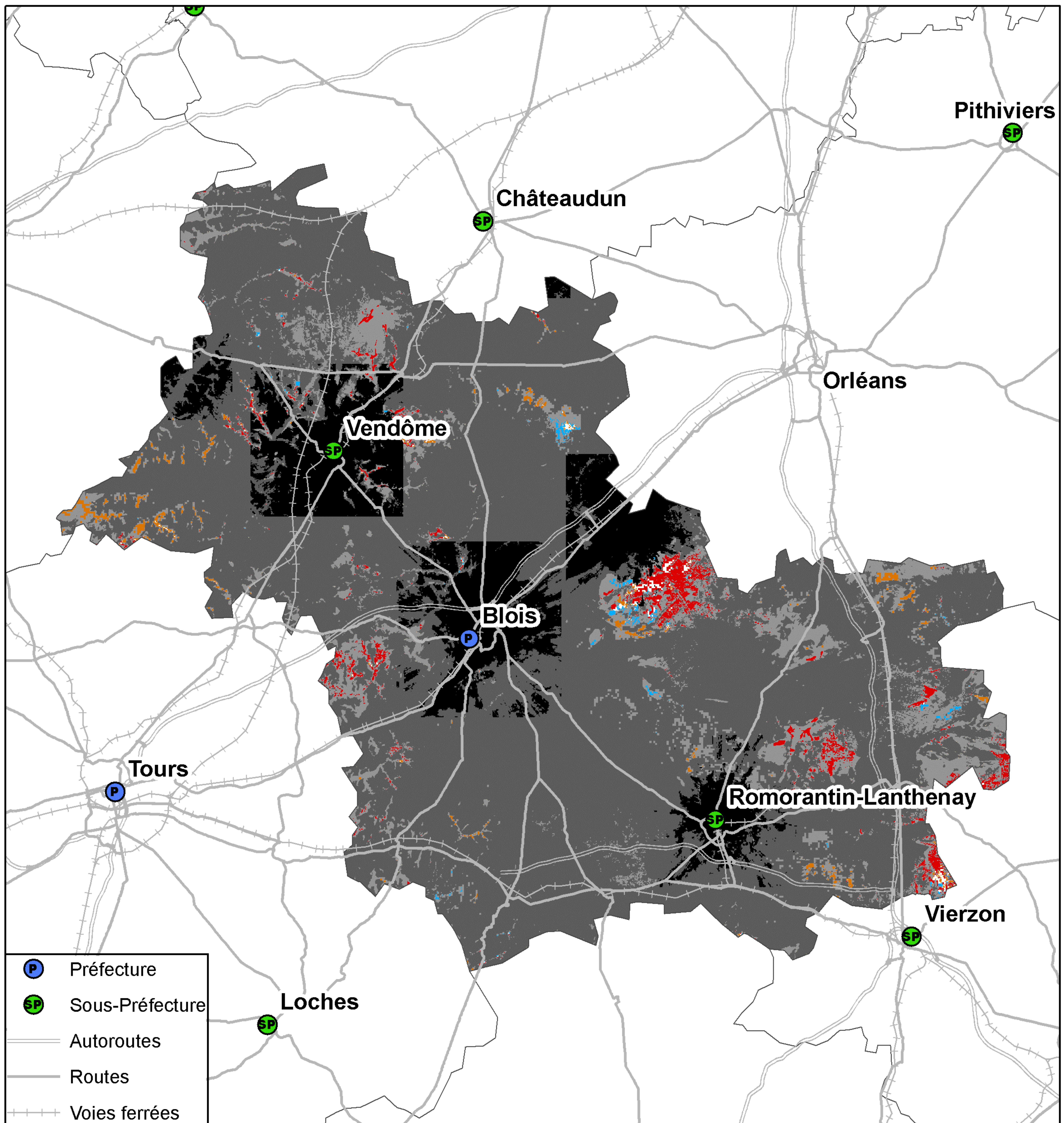
Kilomètres

0 5 10 20 30

Taux de population du département sans réseau 2G : 0%  
Taux de surface du département sans réseau 2G : 0,01%



## Couverture 3G du département du Loir-et-Cher (41)

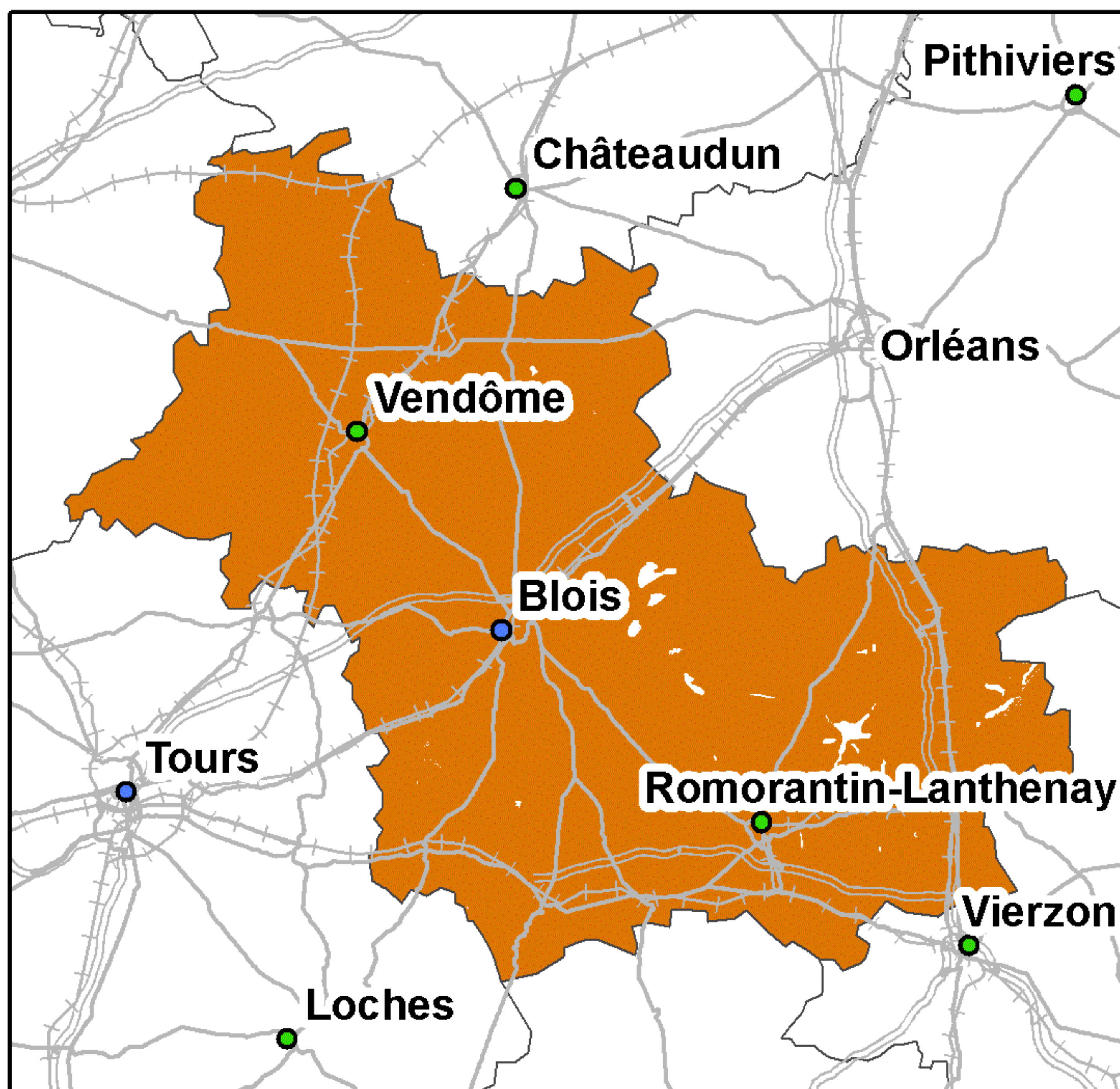


Taux de population du département sans réseau 3G : 0,02%  
Taux de surface du département sans réseau 3G : 0,2%



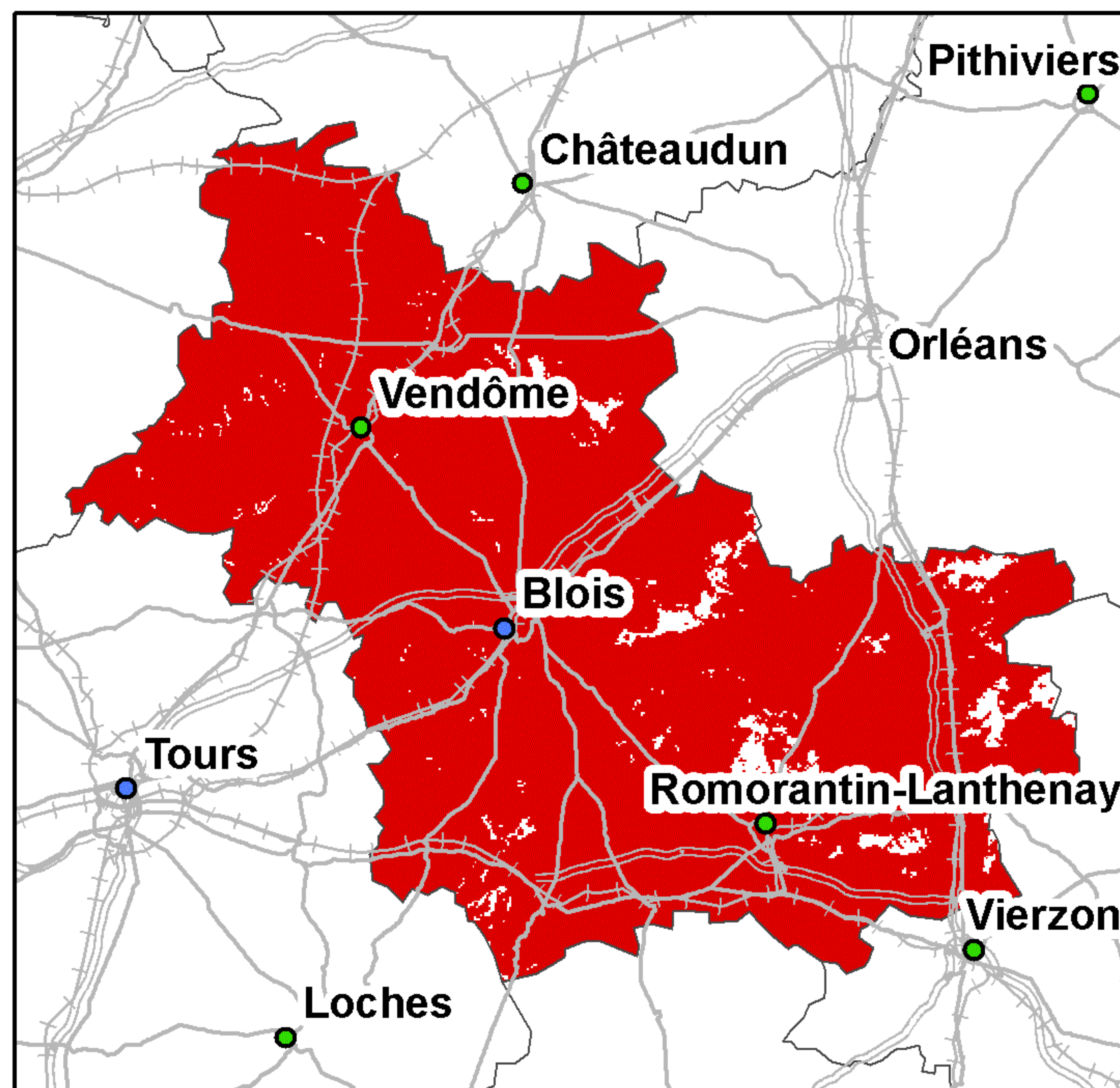
## Couverture 2G du département du Loir-et-Cher (41)

### Orange France



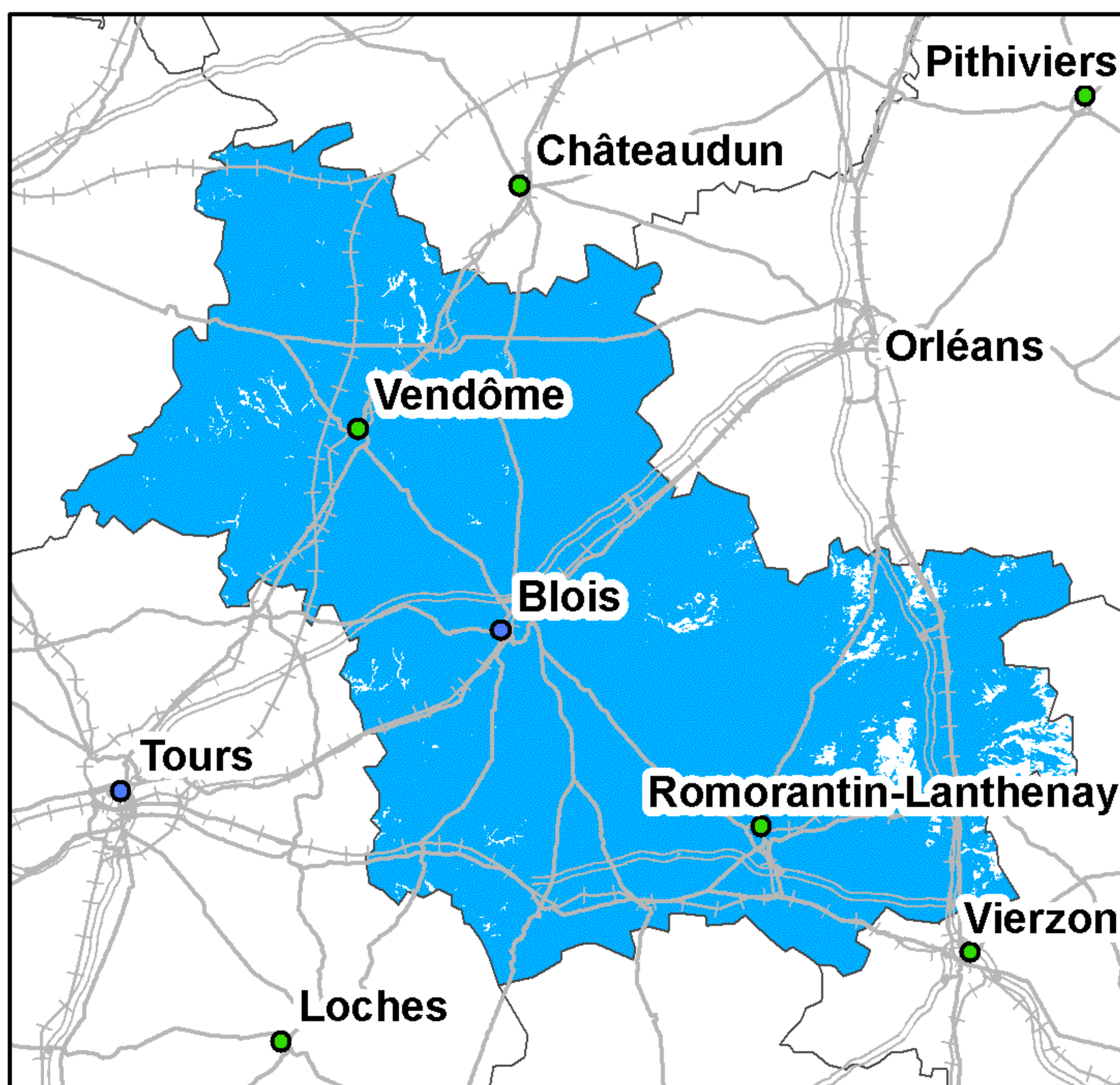
Taux de couverture surfacique : 99,38%  
Taux de couverture en population : 99,67%

### SFR



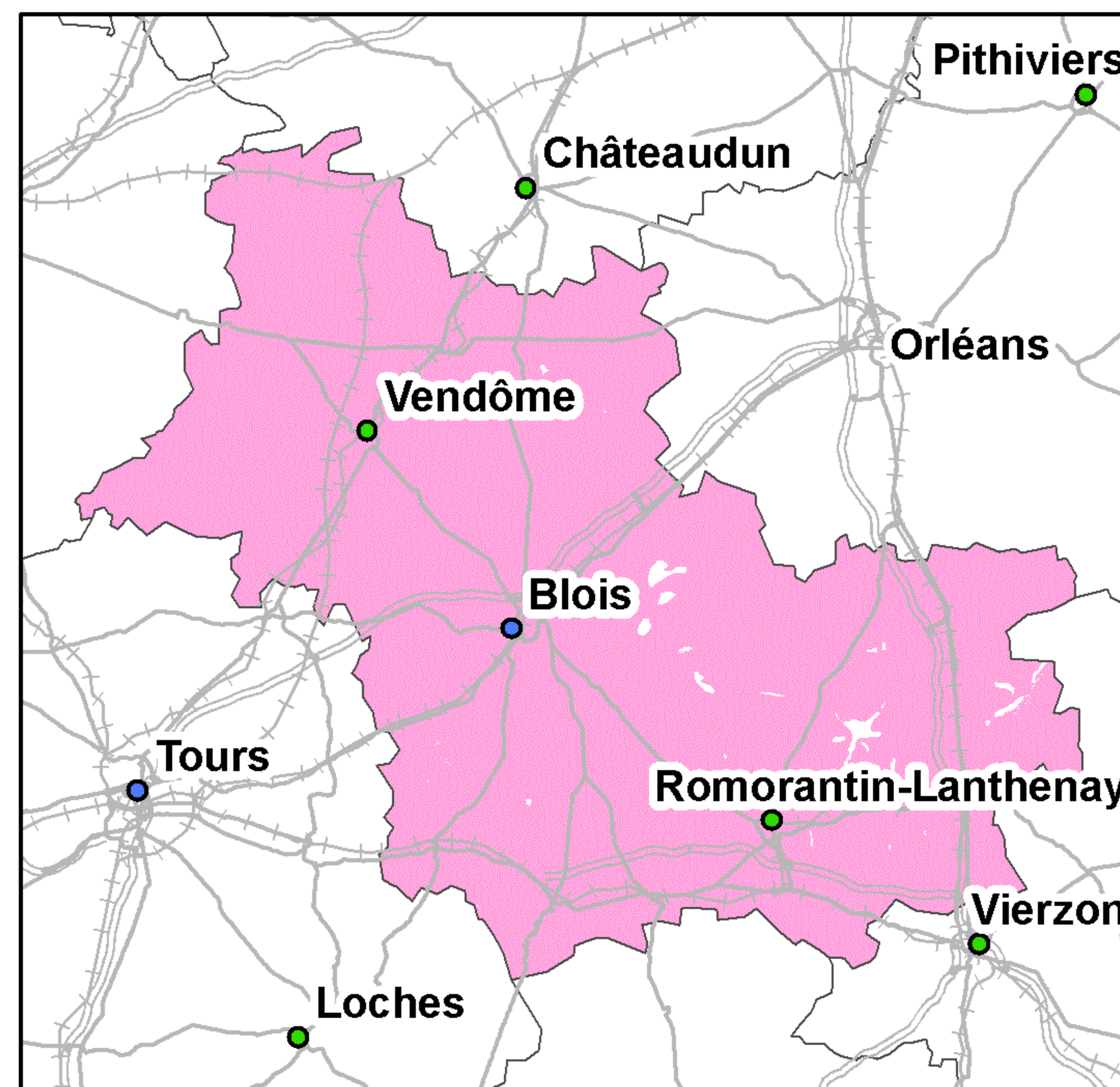
Taux de couverture surfacique : 96,71%  
Taux de couverture en population : 99,78%

### Bouygues Telecom



Taux de couverture surfacique : 97,01%  
Taux de couverture en population : 99,43%

### Free Mobile



Taux de couverture surfacique : 99,38%  
Taux de couverture en population : 99,67%

Kilomètres  
0 5 10 20 30

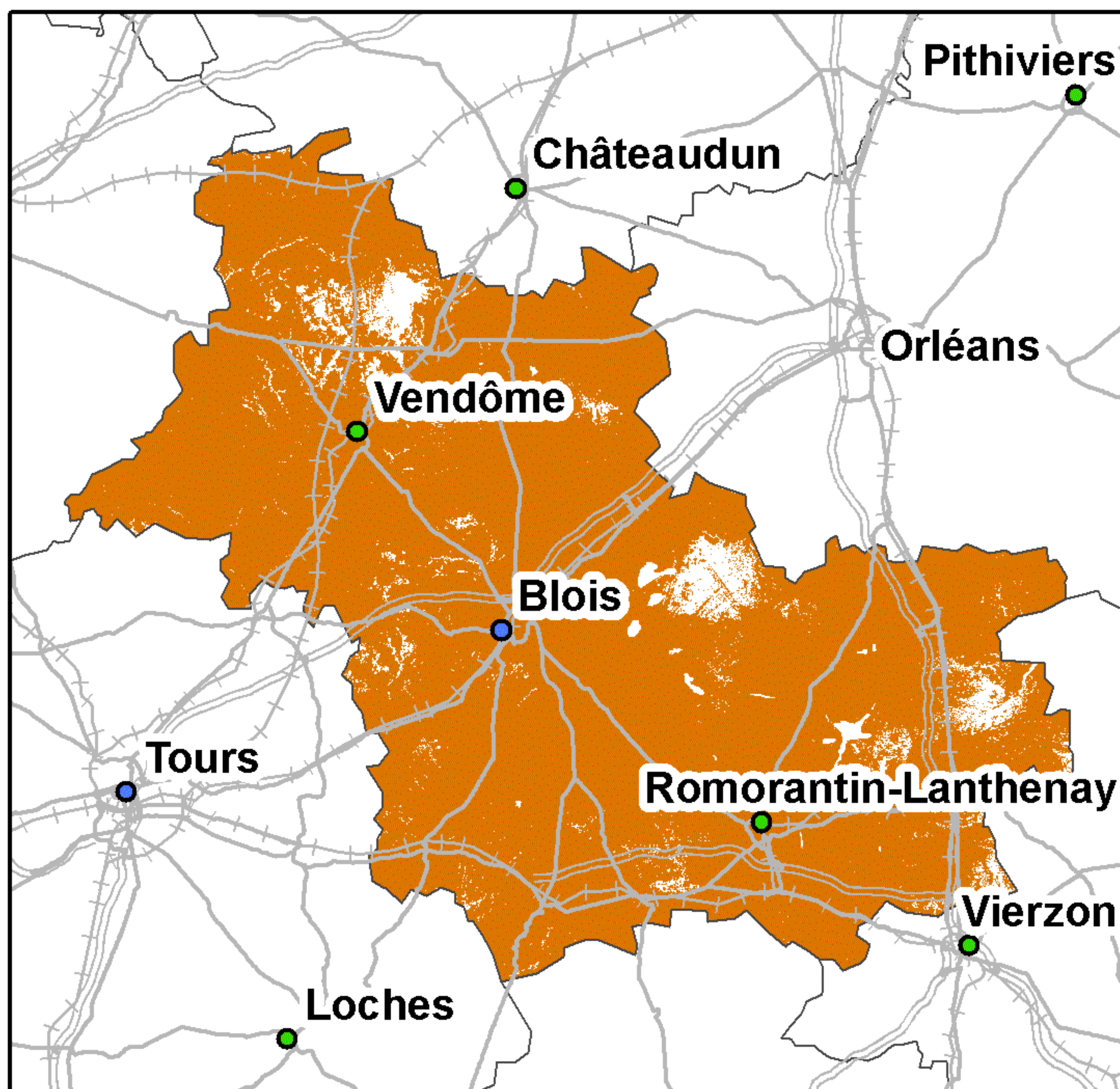
● Préfecture      — Autoroutes      +++ Voies ferrées  
● Sous-Préfecture      — Routes

La légende de ces cartes figure en page 1



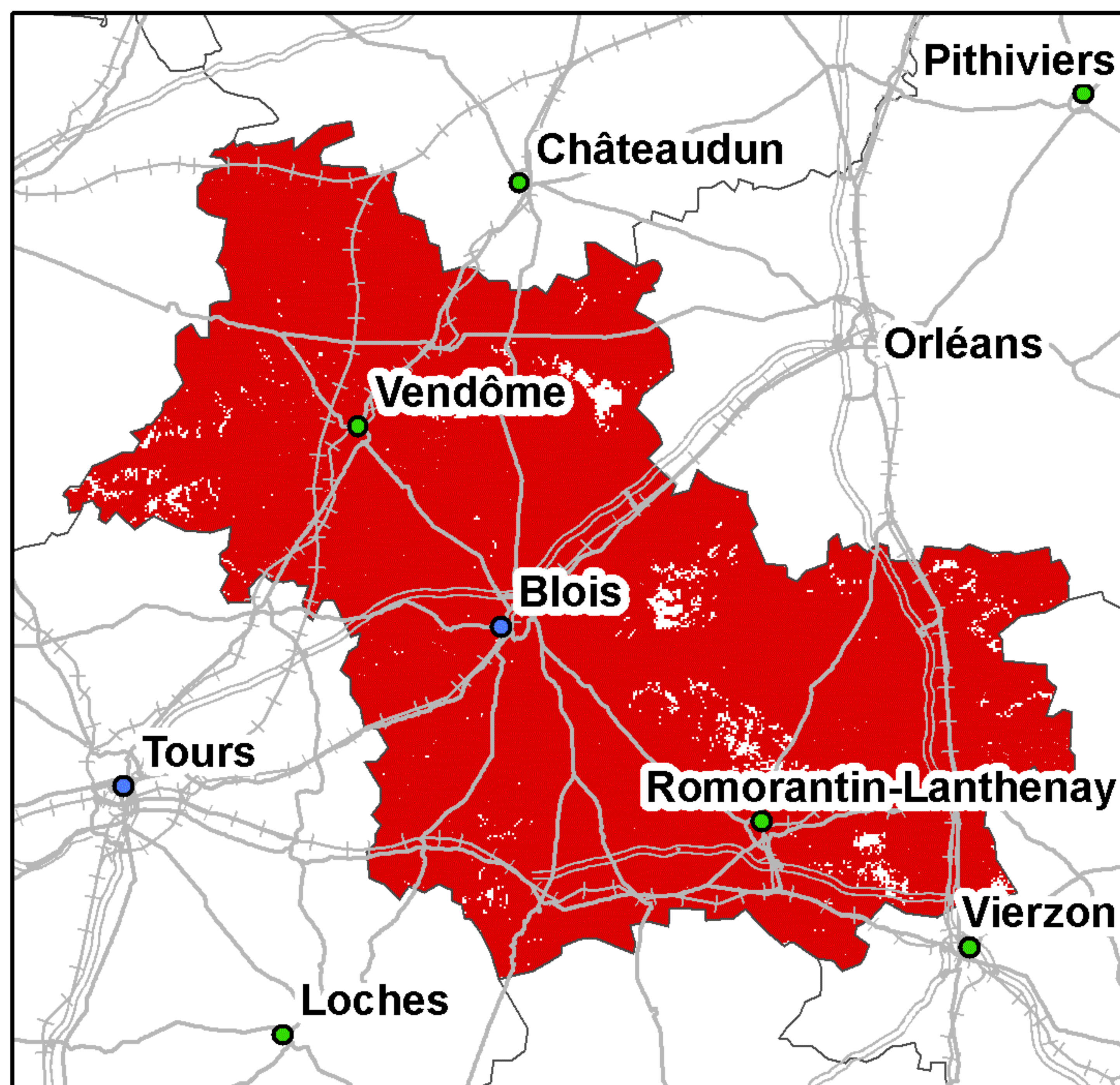
## Couverture 3G du département du Loir-et-Cher (41)

### Orange France



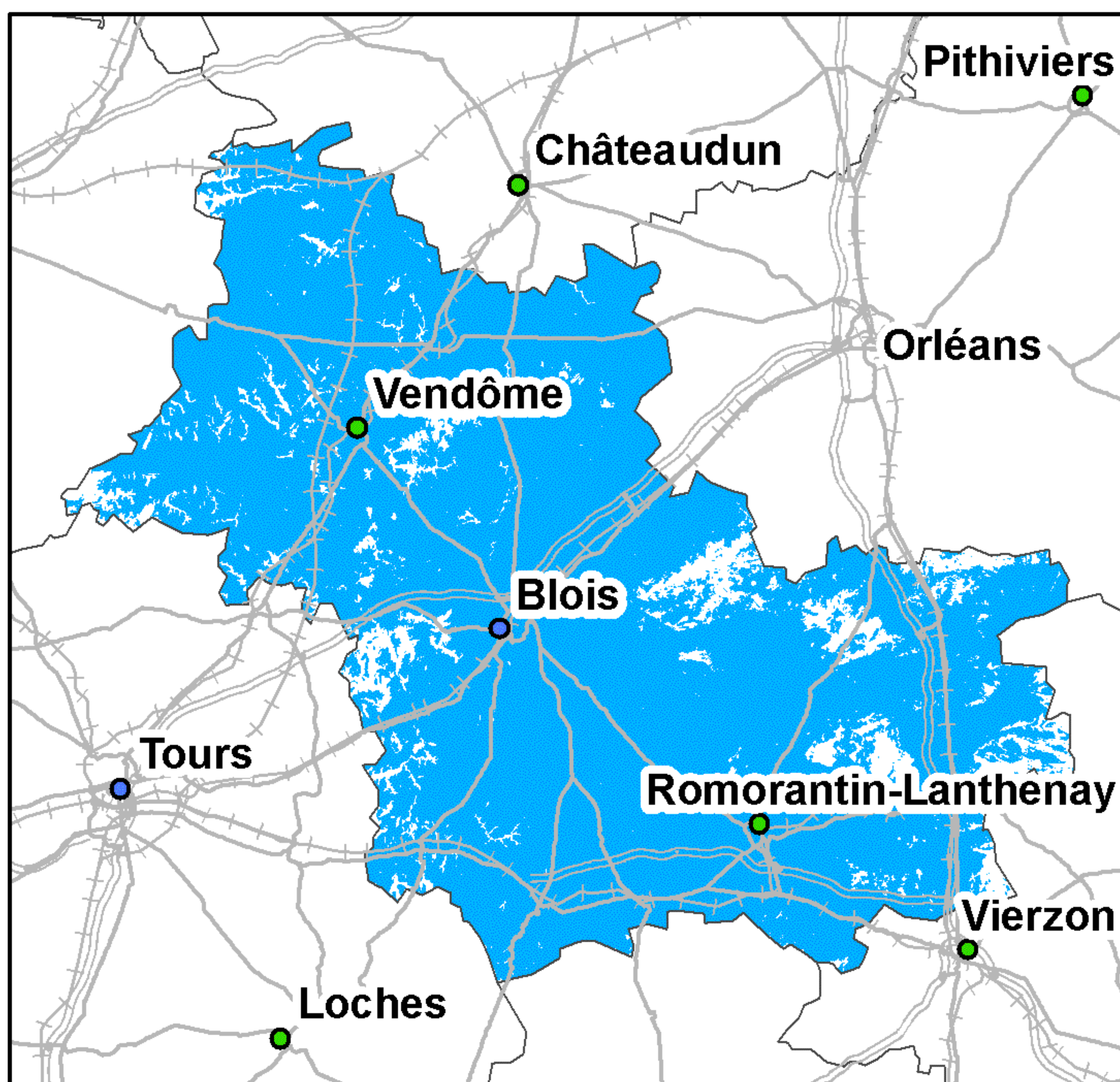
Taux de couverture surfacique : 94,71%  
Taux de couverture en population : 97,77%

### SFR



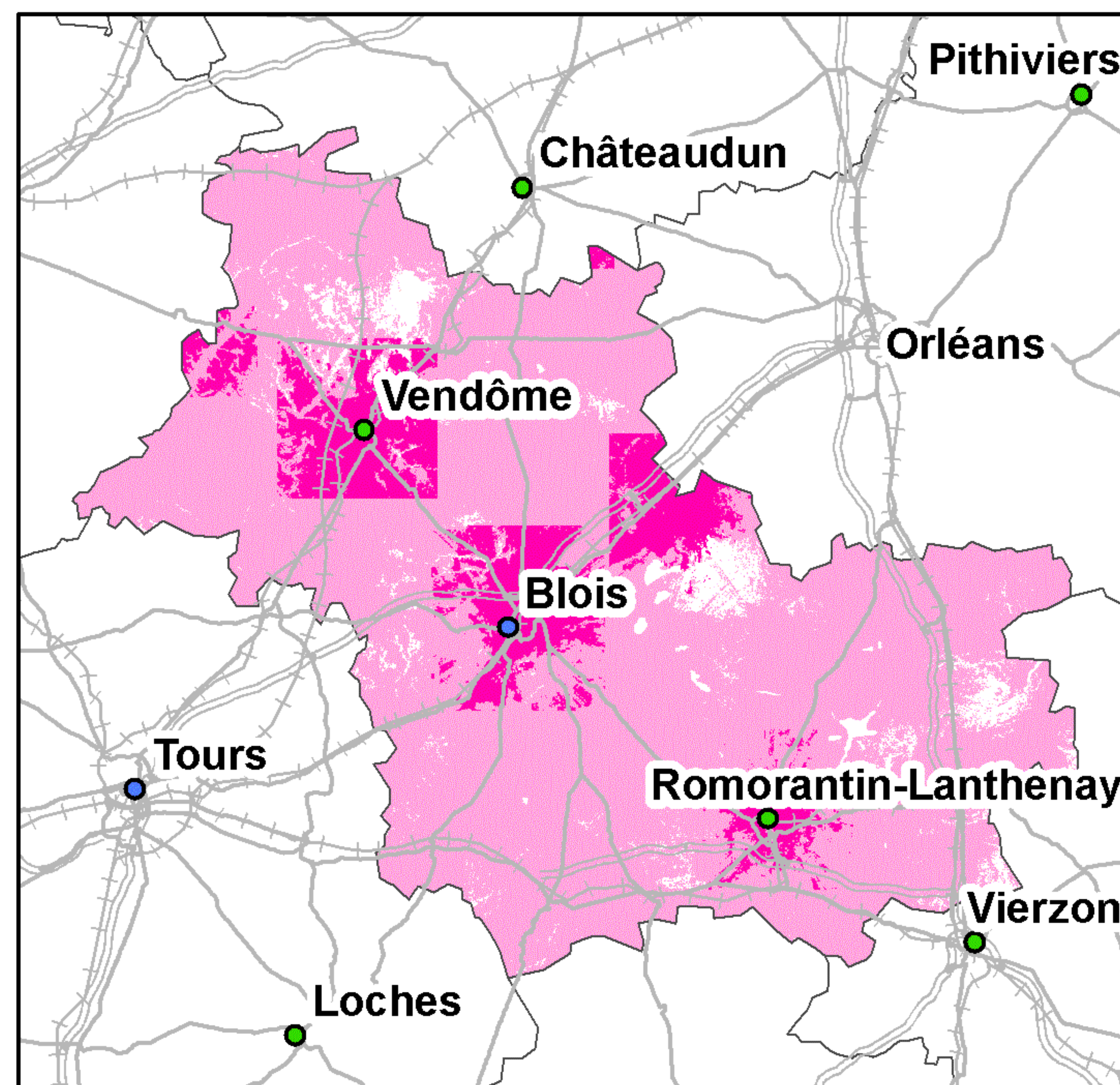
Taux de couverture surfacique : 97,62%  
Taux de couverture en population : 99,57%

### Bouygues Telecom



Taux de couverture surfacique : 91,51%  
Taux de couverture en population : 95,9%

### Free Mobile



Taux de couverture surfacique : 94,71%  
Taux de couverture surfacique en propre : 13,33%  
Taux de couverture en population : 97,77%  
Taux de couverture en population en propre : 40,74%

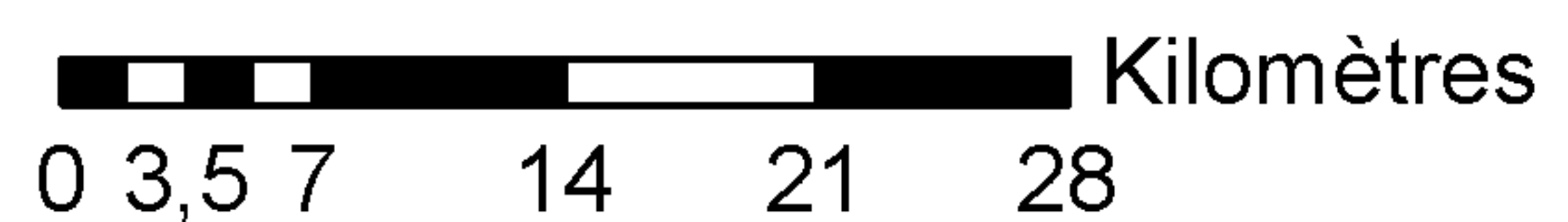
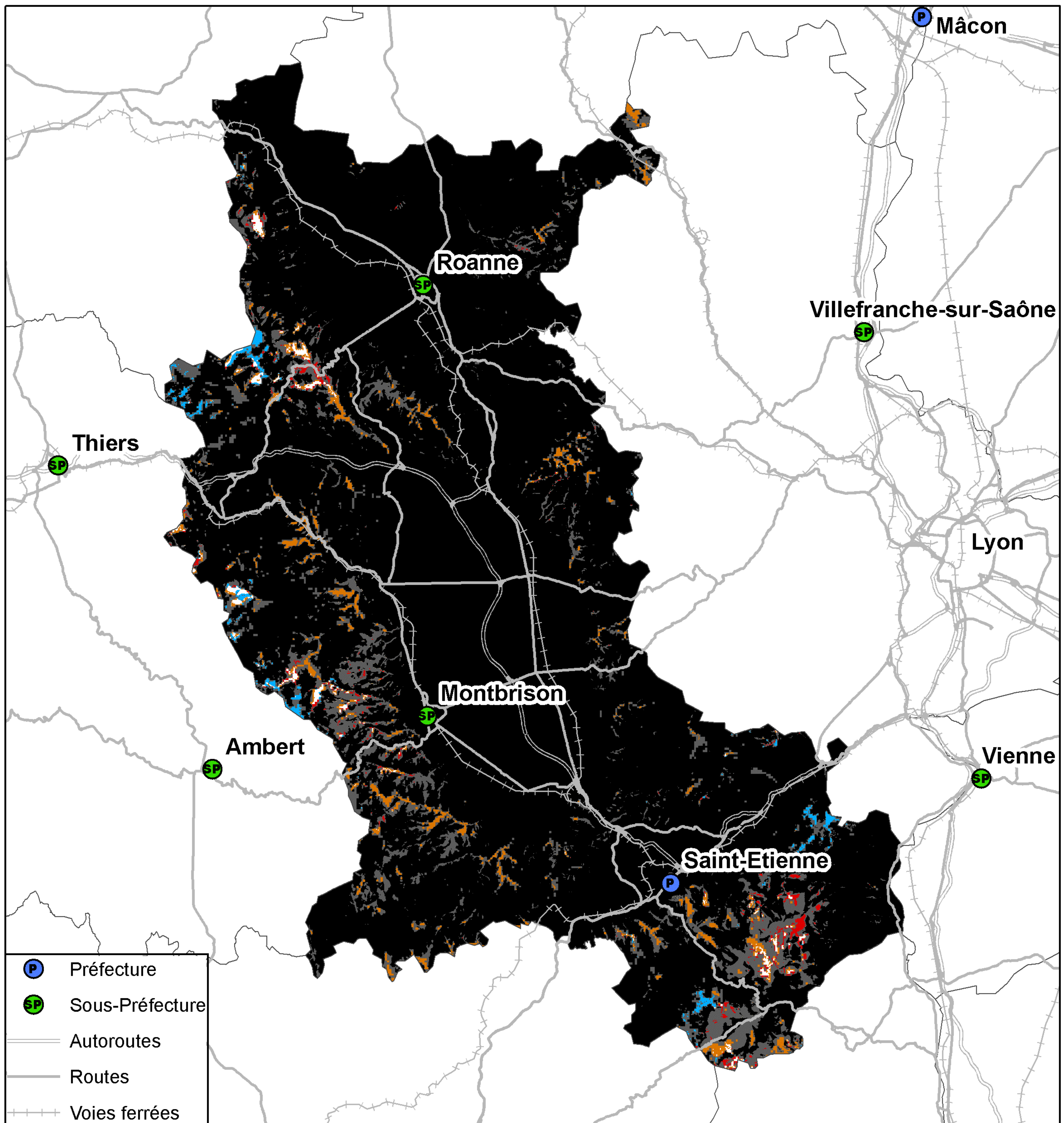
Kilomètres  
0 5 10 20 30

● Préfecture      — Autoroutes      +++ Voies ferrées  
● Sous-Préfecture      — Routes

La légende de ces cartes figure en page 1



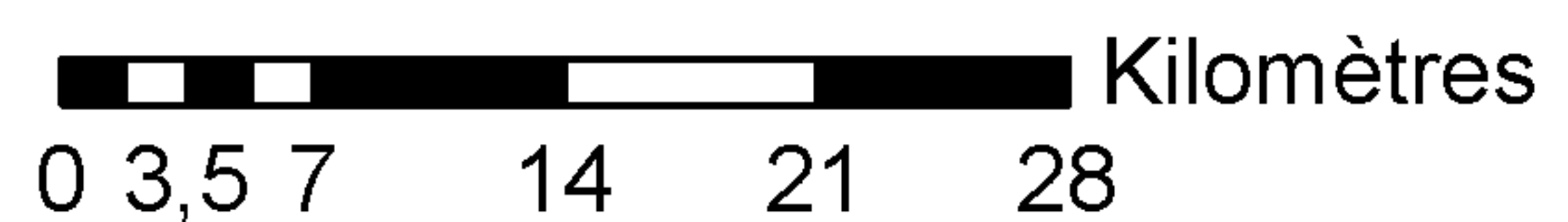
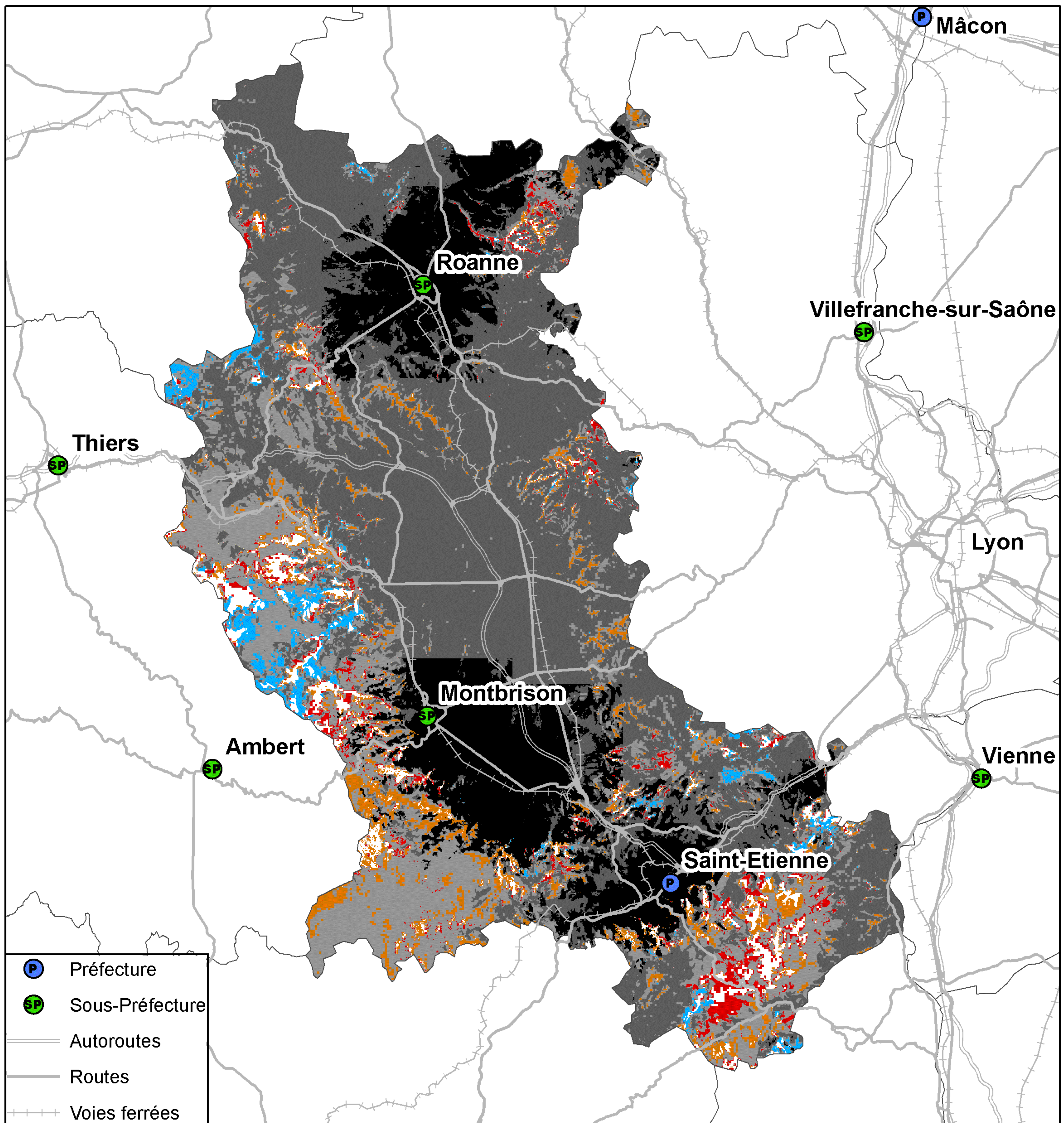
## Couverture 2G du département de la Loire (42)



Taux de population du département sans réseau 2G : 0,01%  
Taux de surface du département sans réseau 2G : 0,4%



## Couverture 3G du département de la Loire (42)

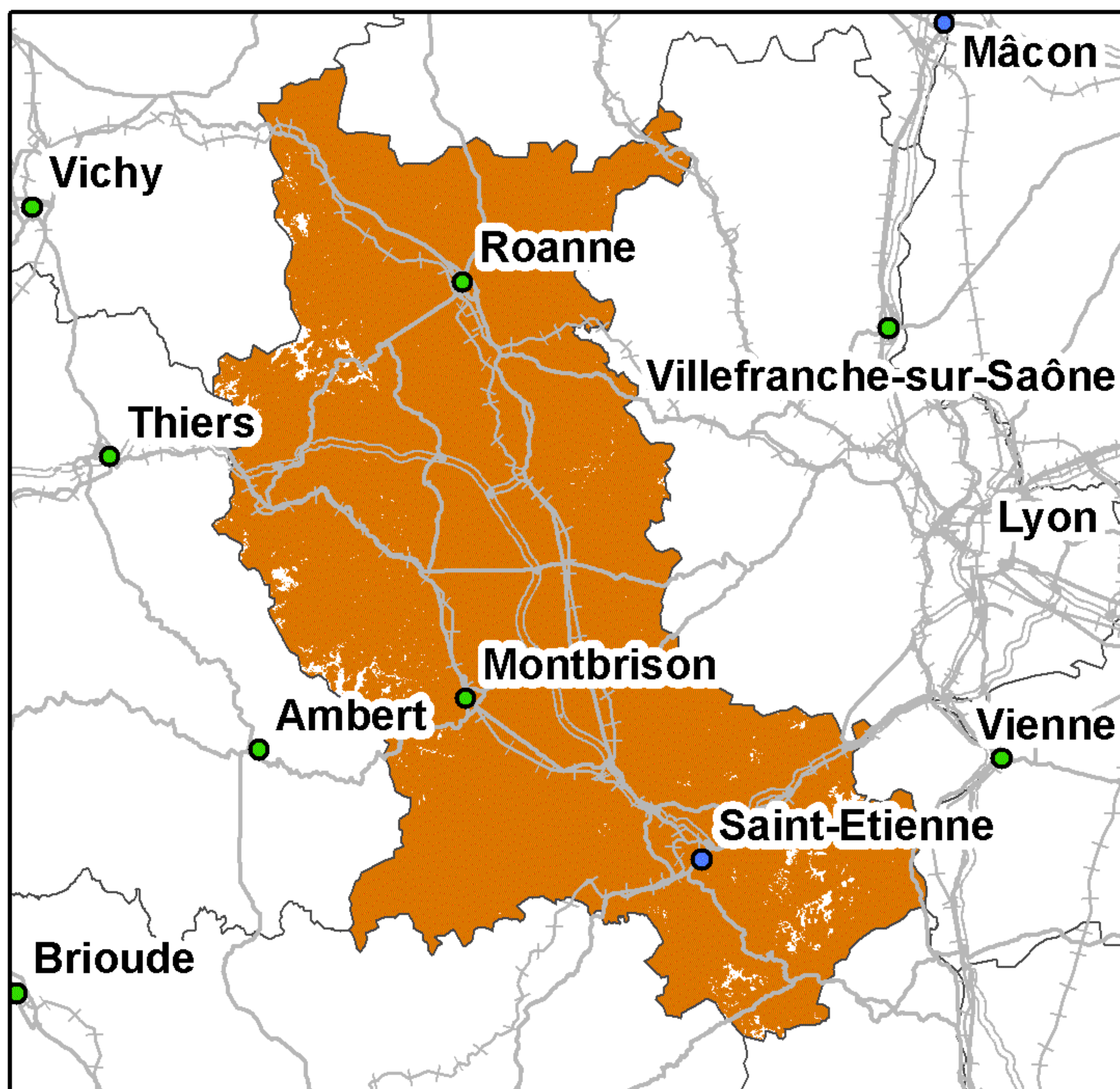


Taux de population du département sans réseau 3G : 0,25%  
Taux de surface du département sans réseau 3G : 2,99%



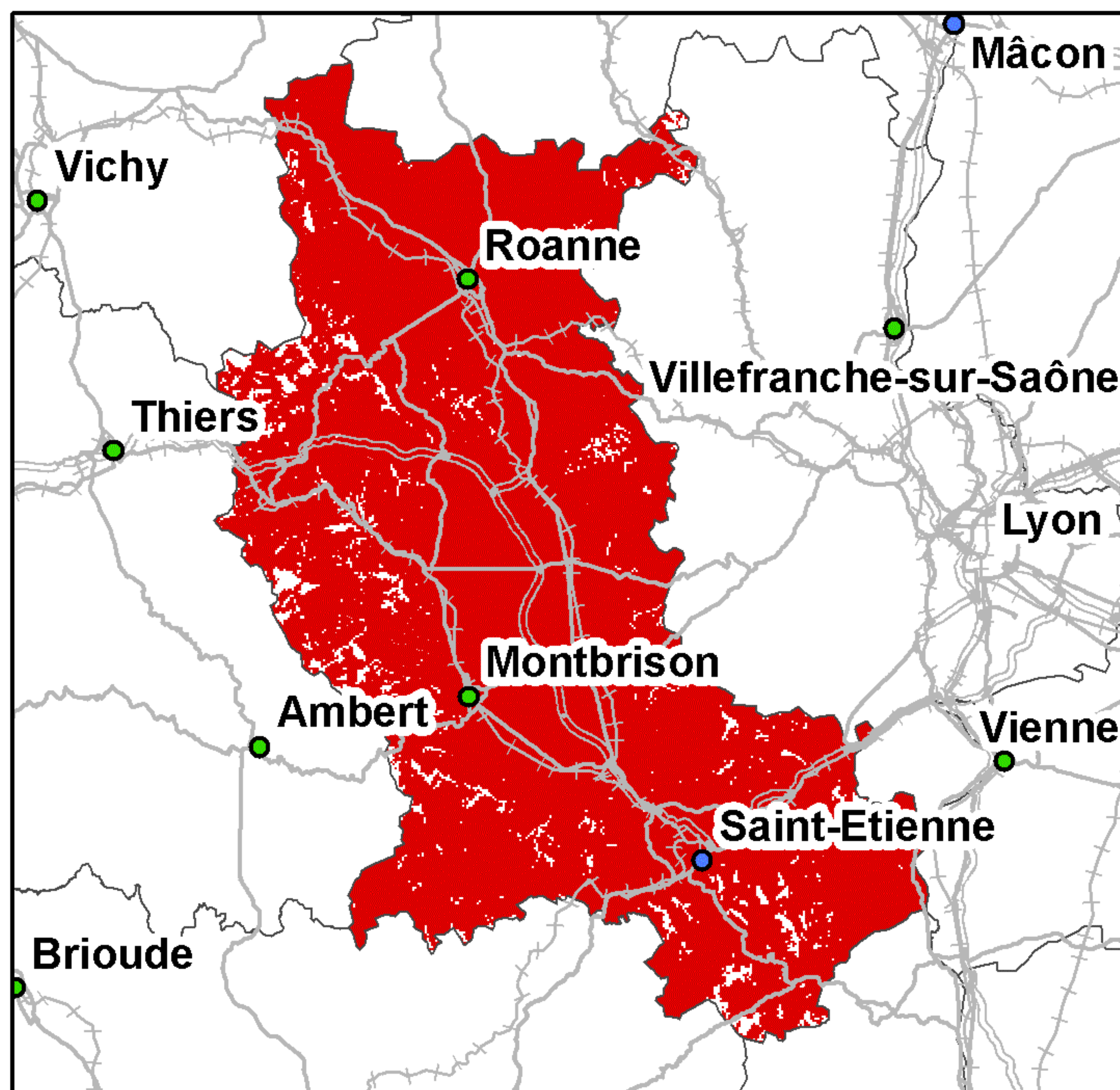
## Couverture 2G du département de la Loire (42)

### Orange France



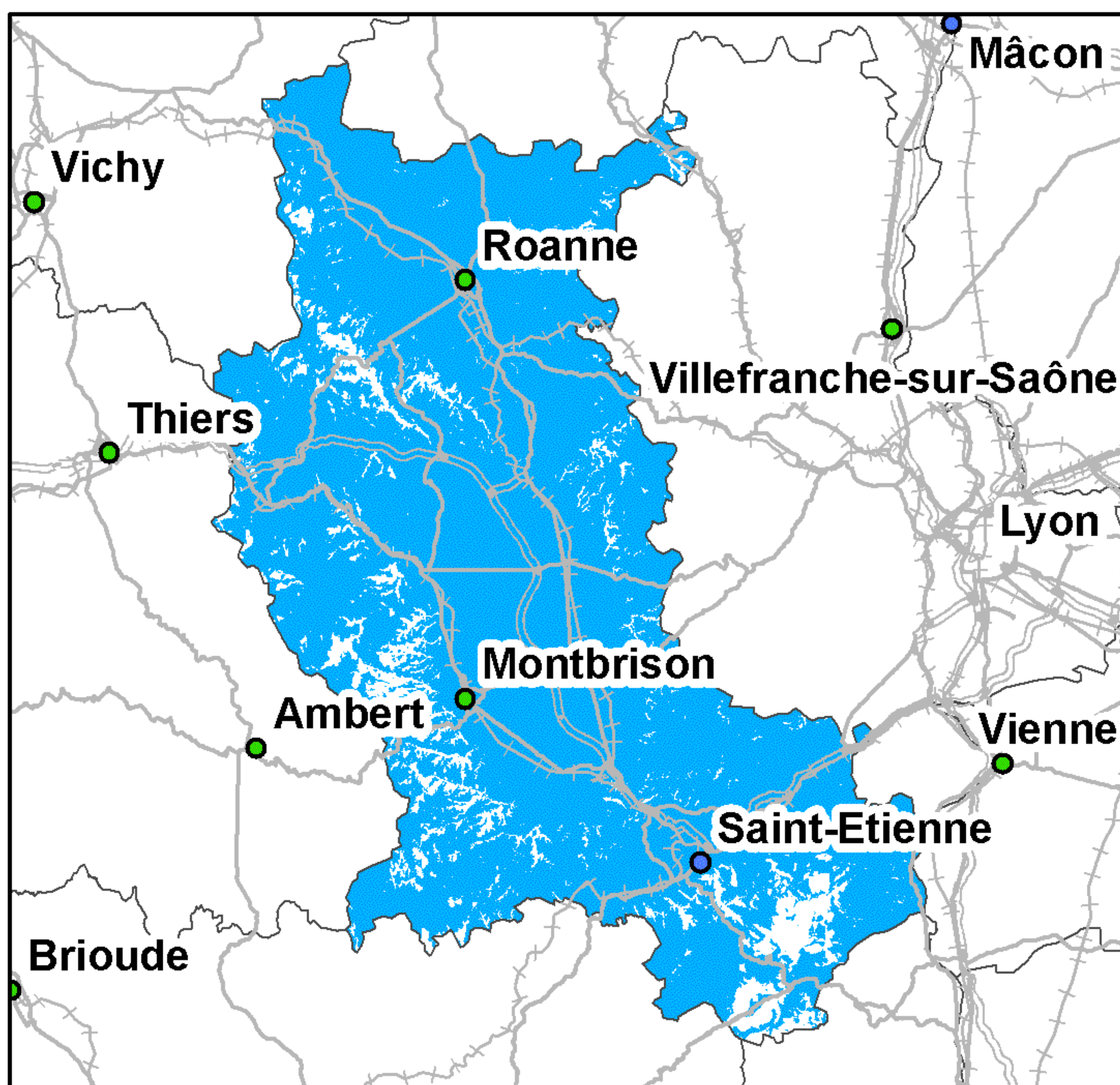
Taux de couverture surfacique : 98,23%  
Taux de couverture en population : 99,9%

### SFR



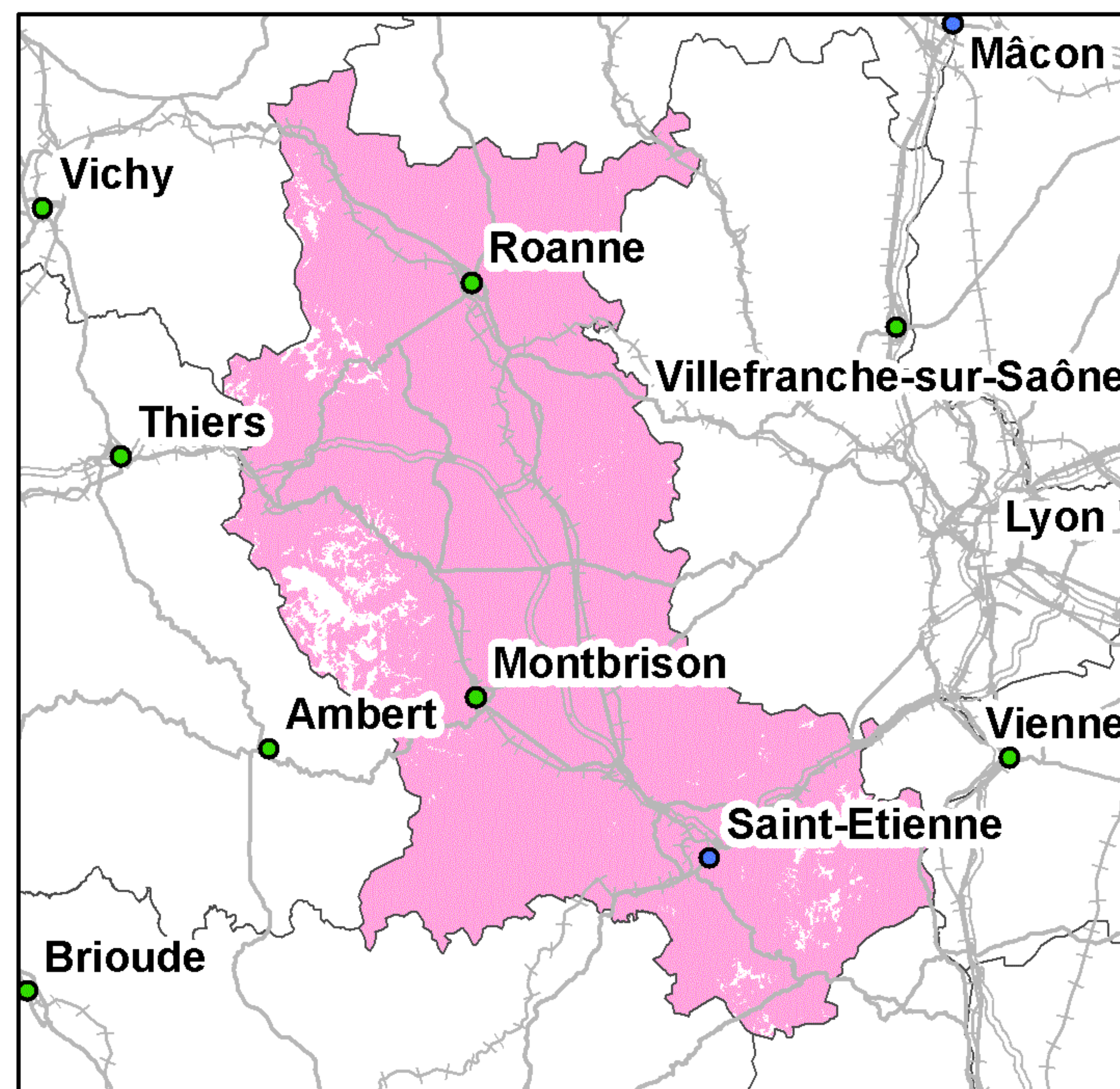
Taux de couverture surfacique : 95,74%  
Taux de couverture en population : 99,69%

### Bouygues Telecom



Taux de couverture surfacique : 91,55%  
Taux de couverture en population : 98,93%

### Free Mobile



Taux de couverture surfacique : 96,43%  
Taux de couverture en population : 99,76%

Kilomètres  
0 5 10 20 30

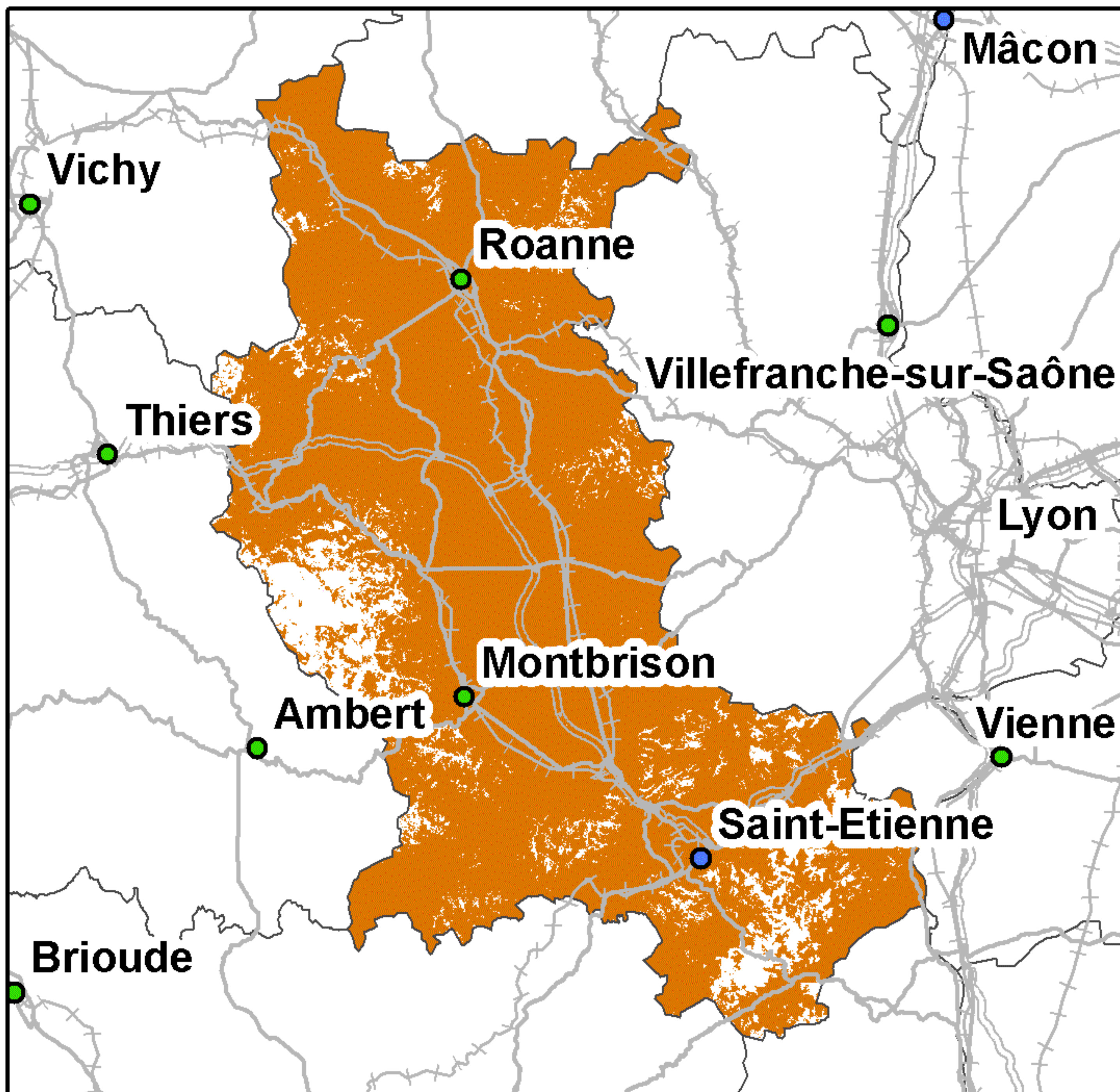
● Préfecture      — Autoroutes      +++ Voies ferrées  
● Sous-Préfecture      — Routes

La légende de ces cartes figure en page 1



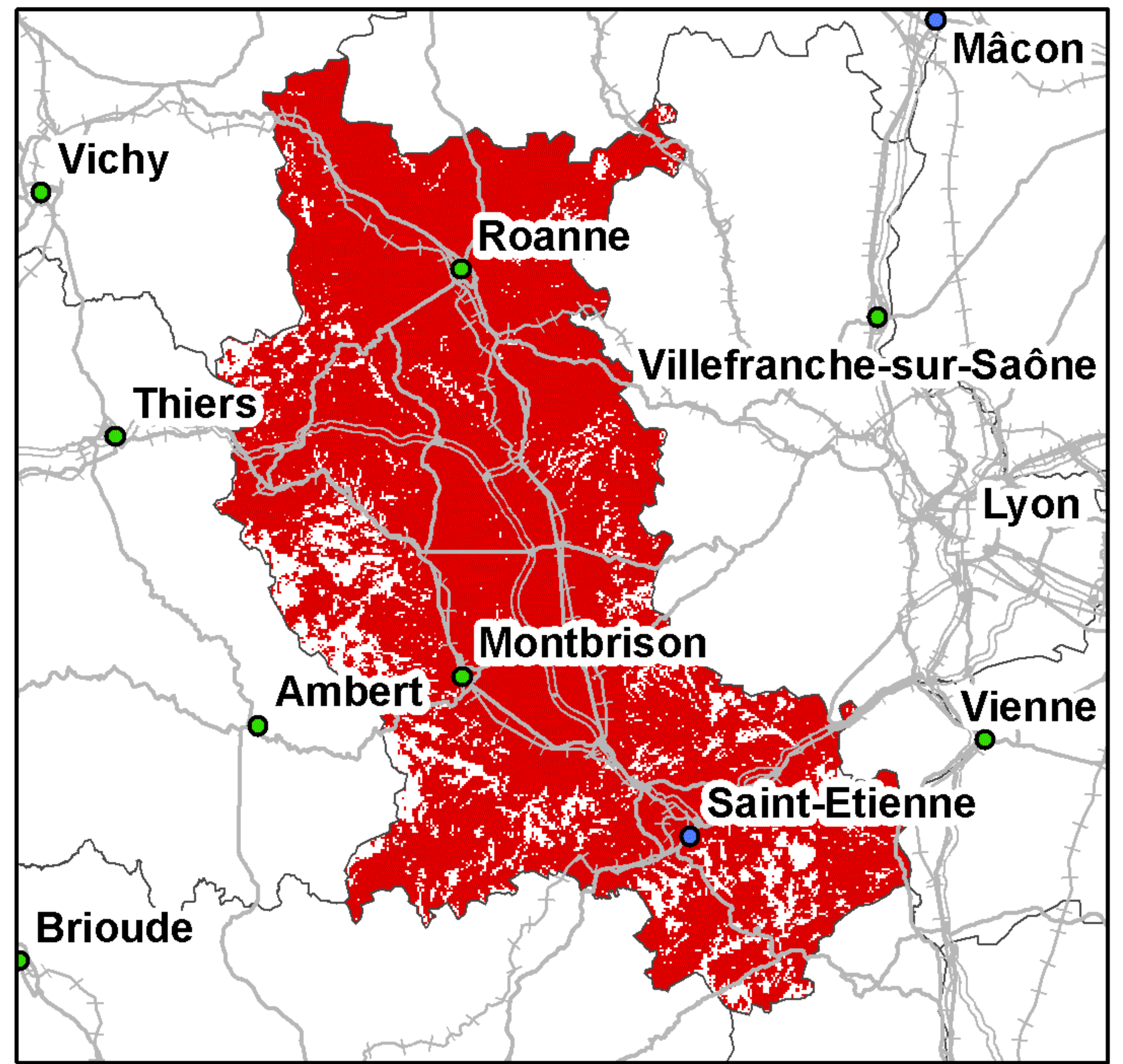
## Couverture 3G du département de la Loire (42)

### Orange France



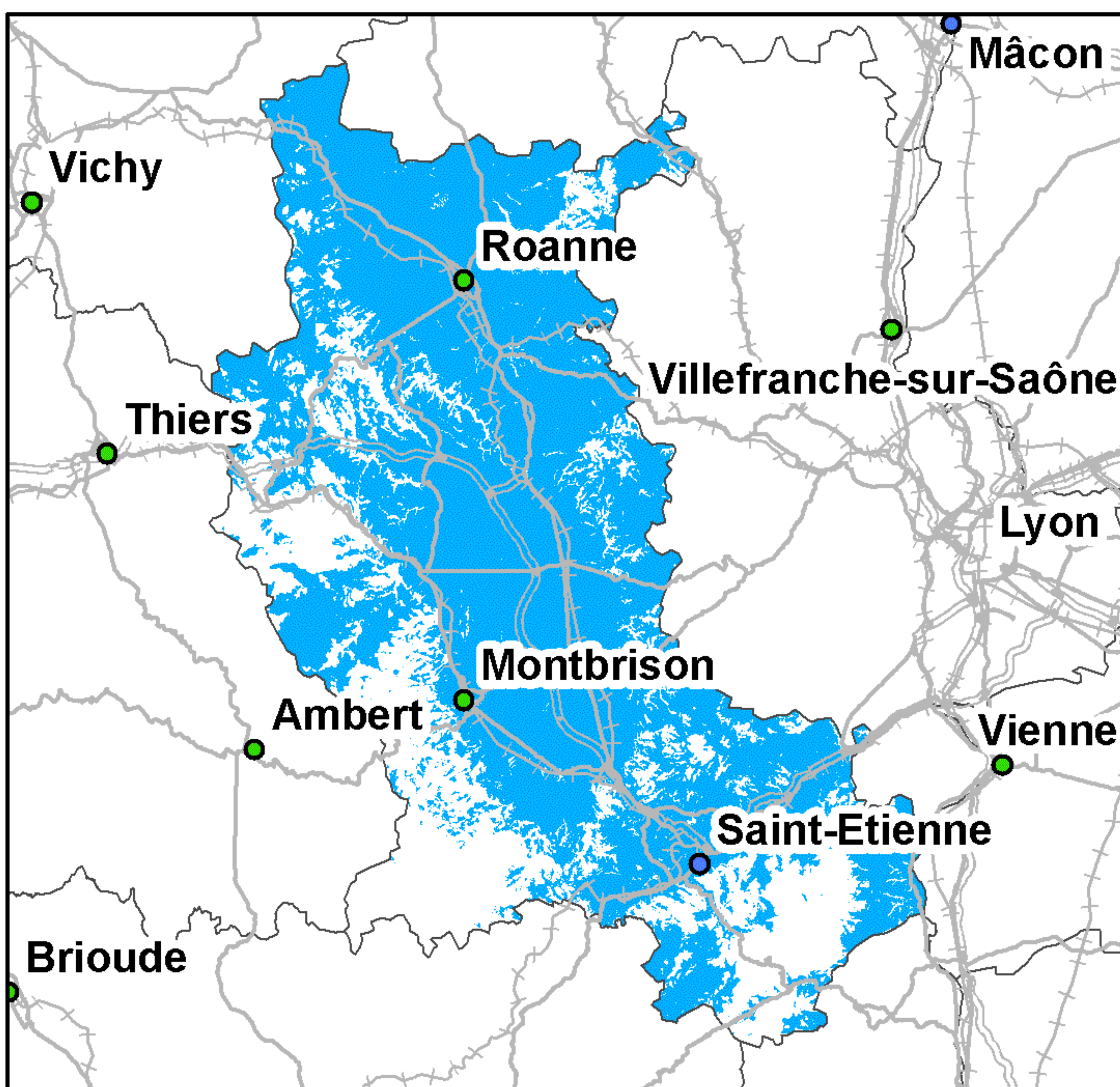
Taux de couverture surfacique : 90,27%  
Taux de couverture en population : 99,05%

### SFR



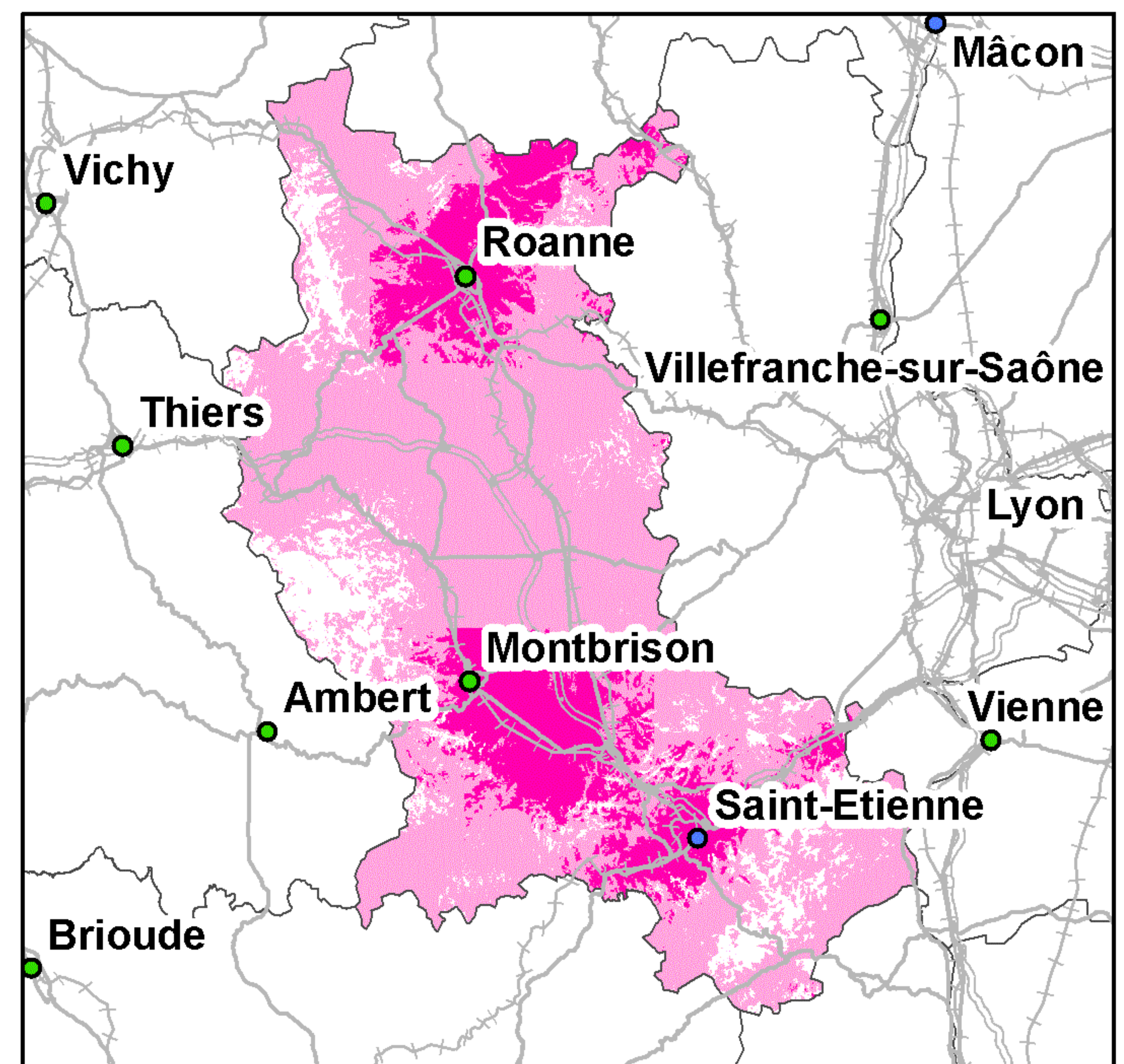
Taux de couverture surfacique : 87,6%  
Taux de couverture en population : 98,35%

### Bouygues Telecom



Taux de couverture surfacique : 72,08%  
Taux de couverture en population : 92,69%

### Free Mobile



Taux de couverture surfacique : 88,72%  
Taux de couverture surfacique en propre : 19,78%  
Taux de couverture en population : 98,91%  
Taux de couverture en population en propre : 55,6%

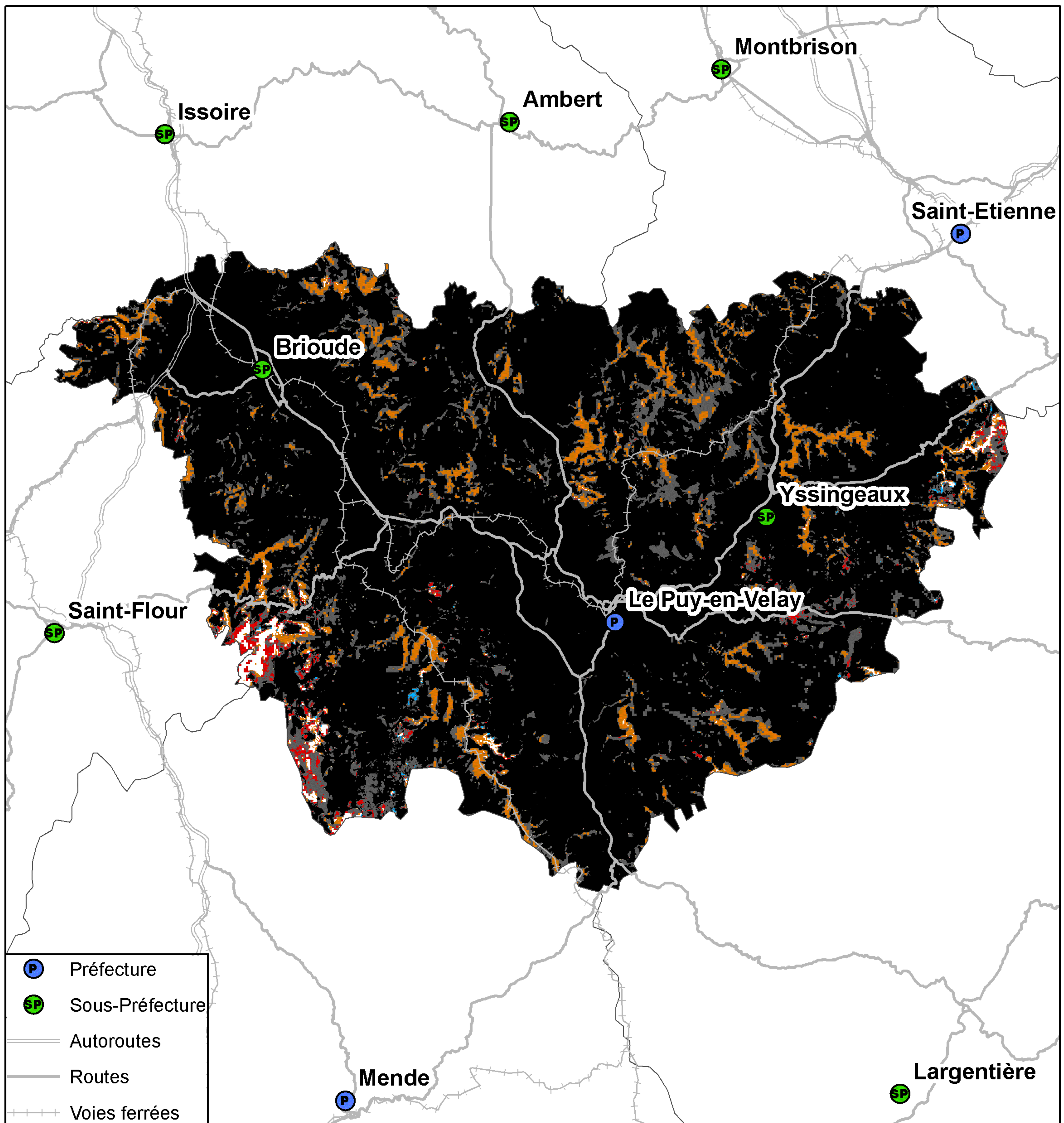
Kilomètres  
0 5 10 20 30

● Préfecture      — Autoroutes      +++ Voies ferrées  
● Sous-Préfecture      — Routes

La légende de ces cartes figure en page 1

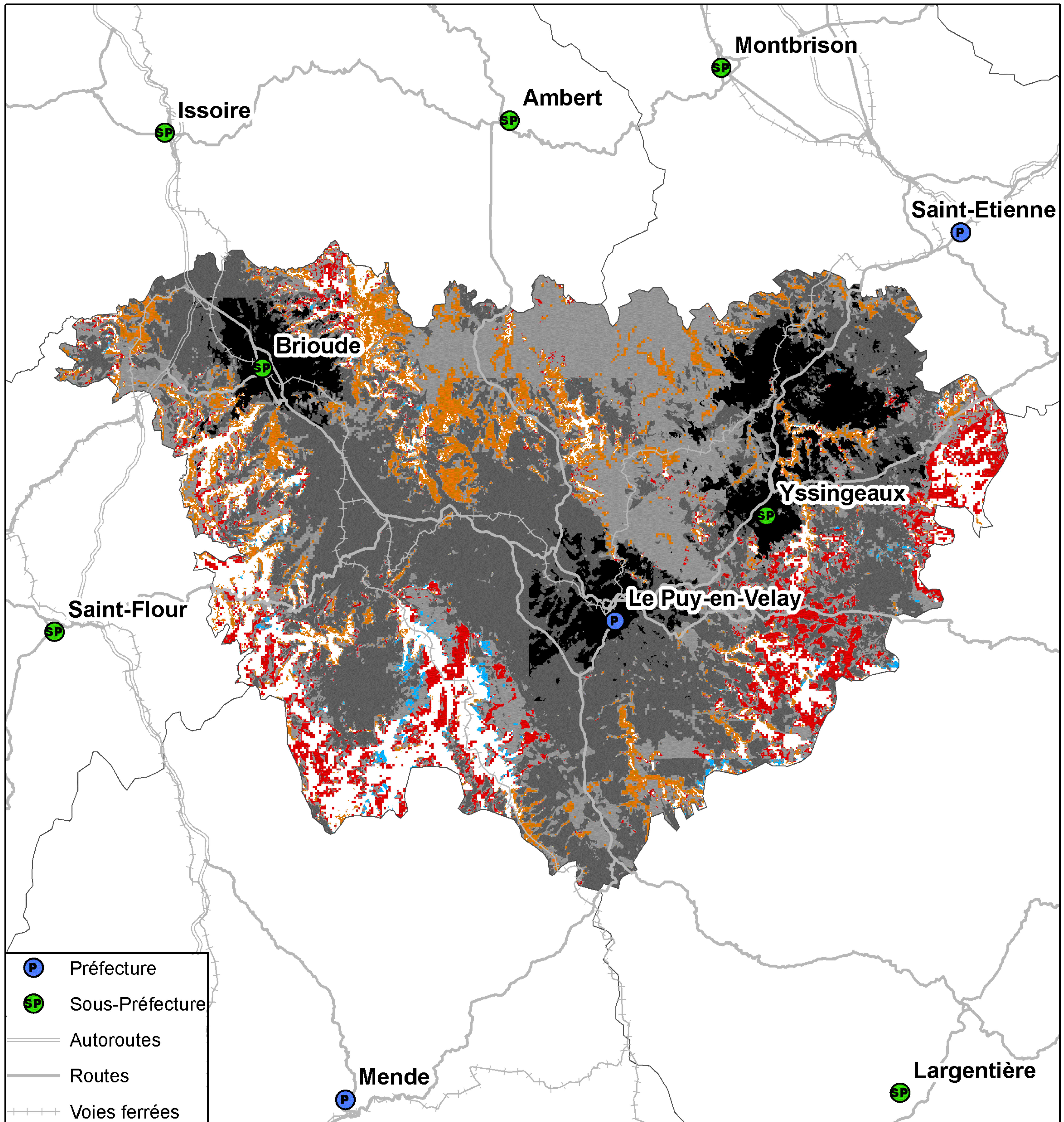


## Couverture 2G du département de la Haute-Loire (43)





## Couverture 3G du département de la Haute-Loire (43)



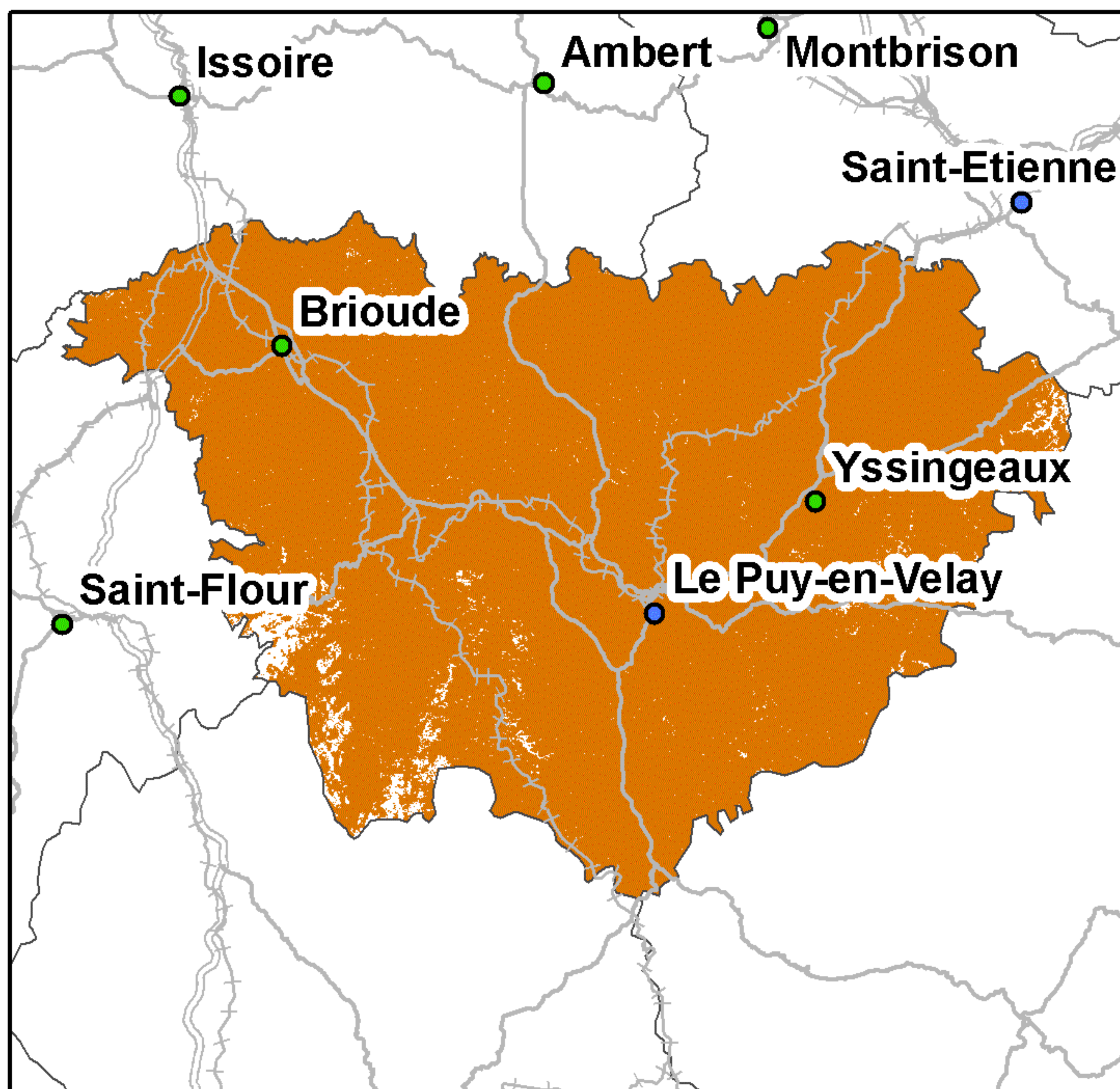
Kilomètres  
0 3,5 7 14 21 28

Taux de population du département sans réseau 3G : 1,85%  
Taux de surface du département sans réseau 3G : 9,67%



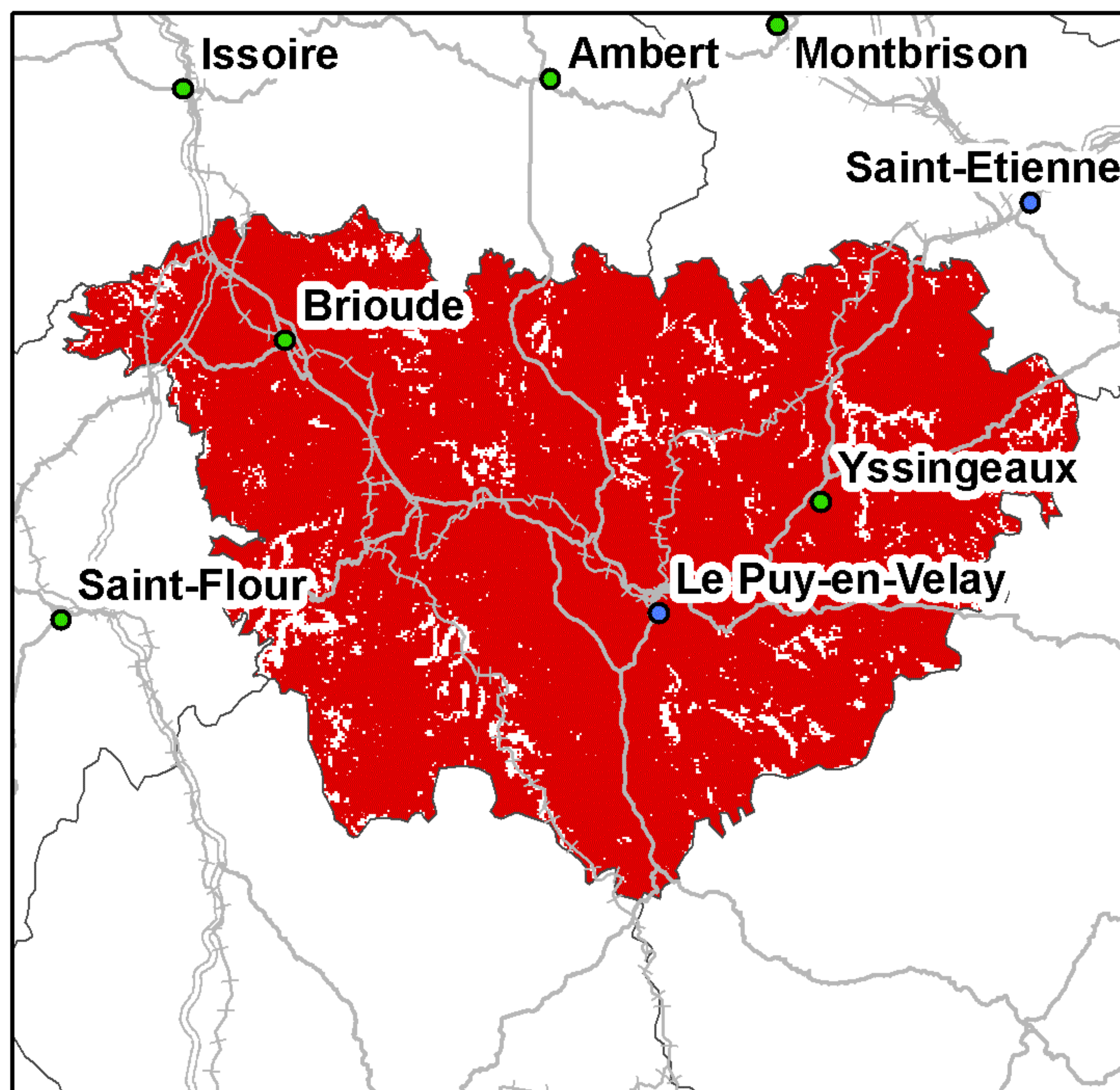
## Couverture 2G du département de la Haute-Loire (43)

### Orange France



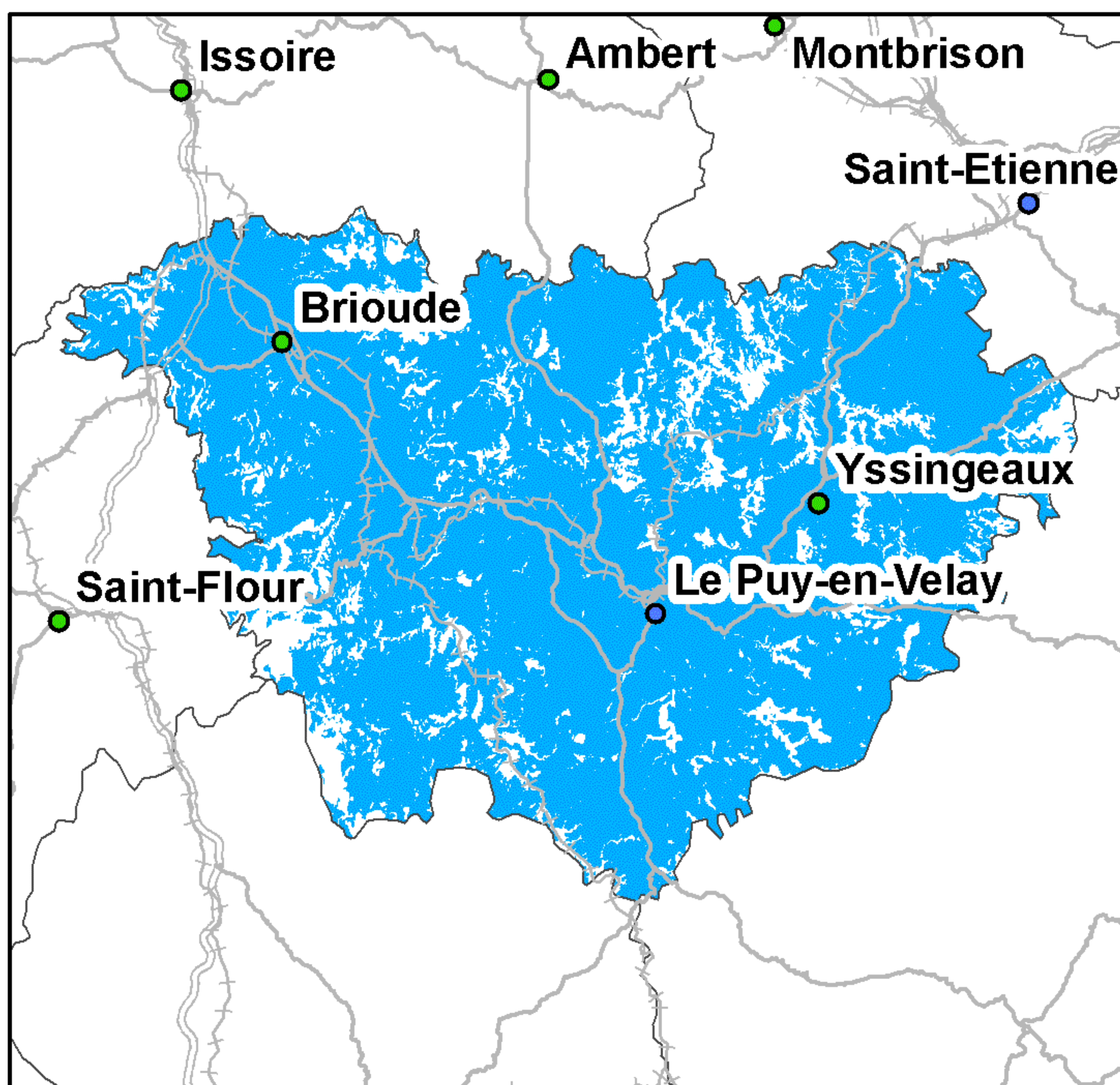
Taux de couverture surfacique : 97,84%  
Taux de couverture en population : 99,77%

### SFR



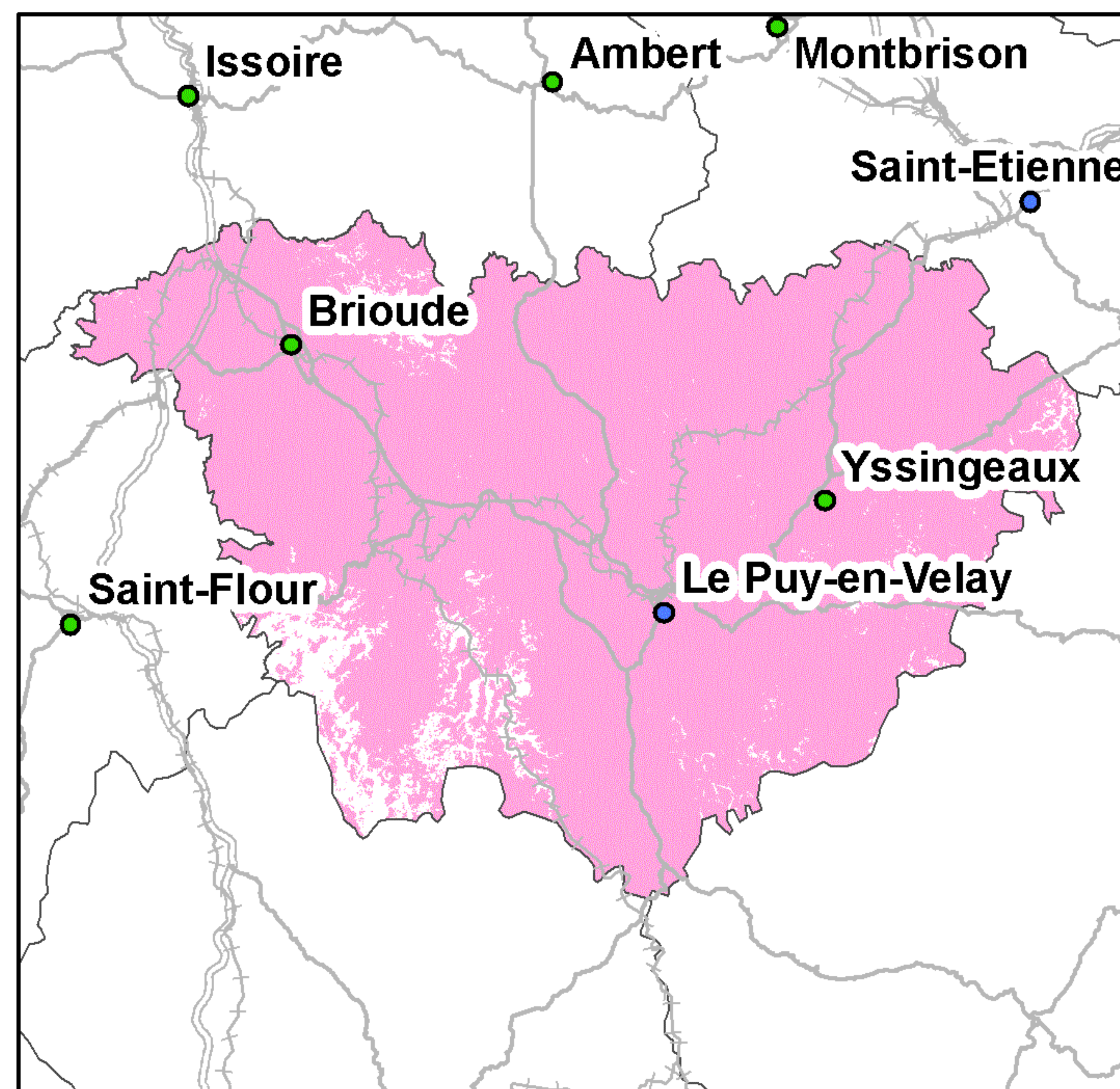
Taux de couverture surfacique : 93,08%  
Taux de couverture en population : 99,09%

### Bouygues Telecom



Taux de couverture surfacique : 86,17%  
Taux de couverture en population : 97,3%

### Free Mobile



Taux de couverture surfacique : 94,47%  
Taux de couverture en population : 99,19%

Kilomètres  
0 5 10 20 30

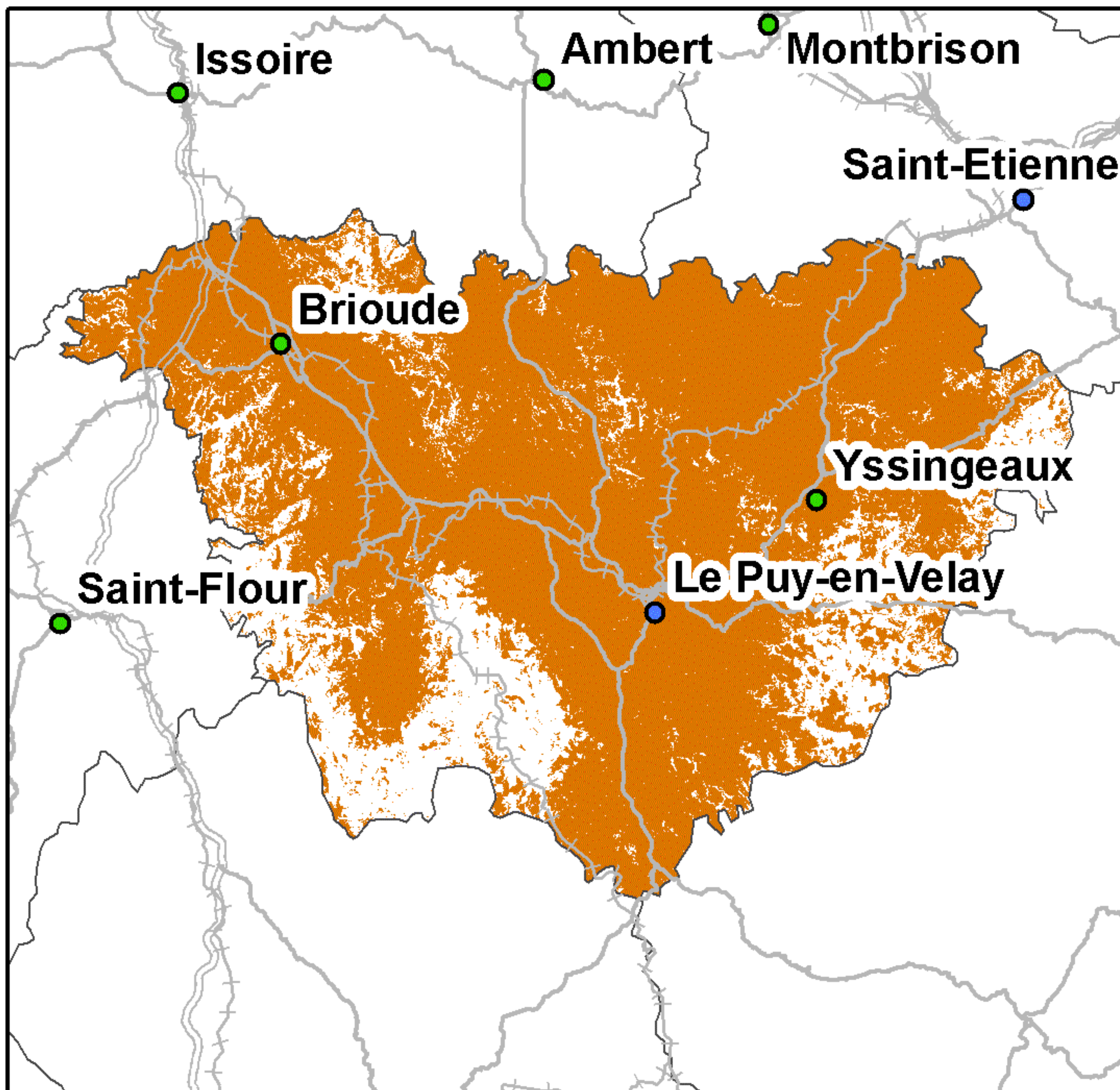
● Préfecture      — Autoroutes      ++++ Voies ferrées  
● Sous-Préfecture      — Routes

La légende de ces cartes figure en page 1



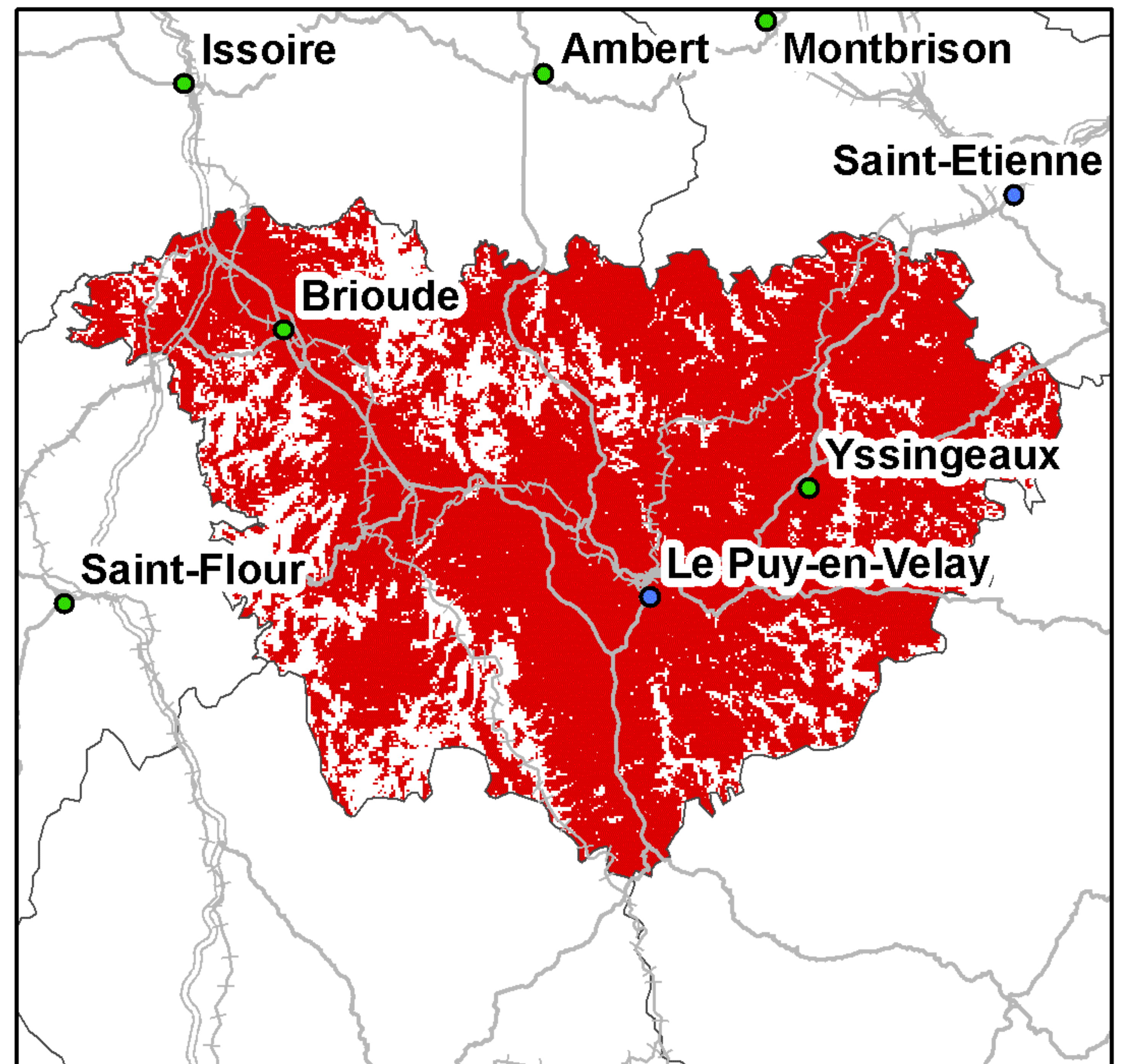
## Couverture 3G du département de la Haute-Loire (43)

### Orange France



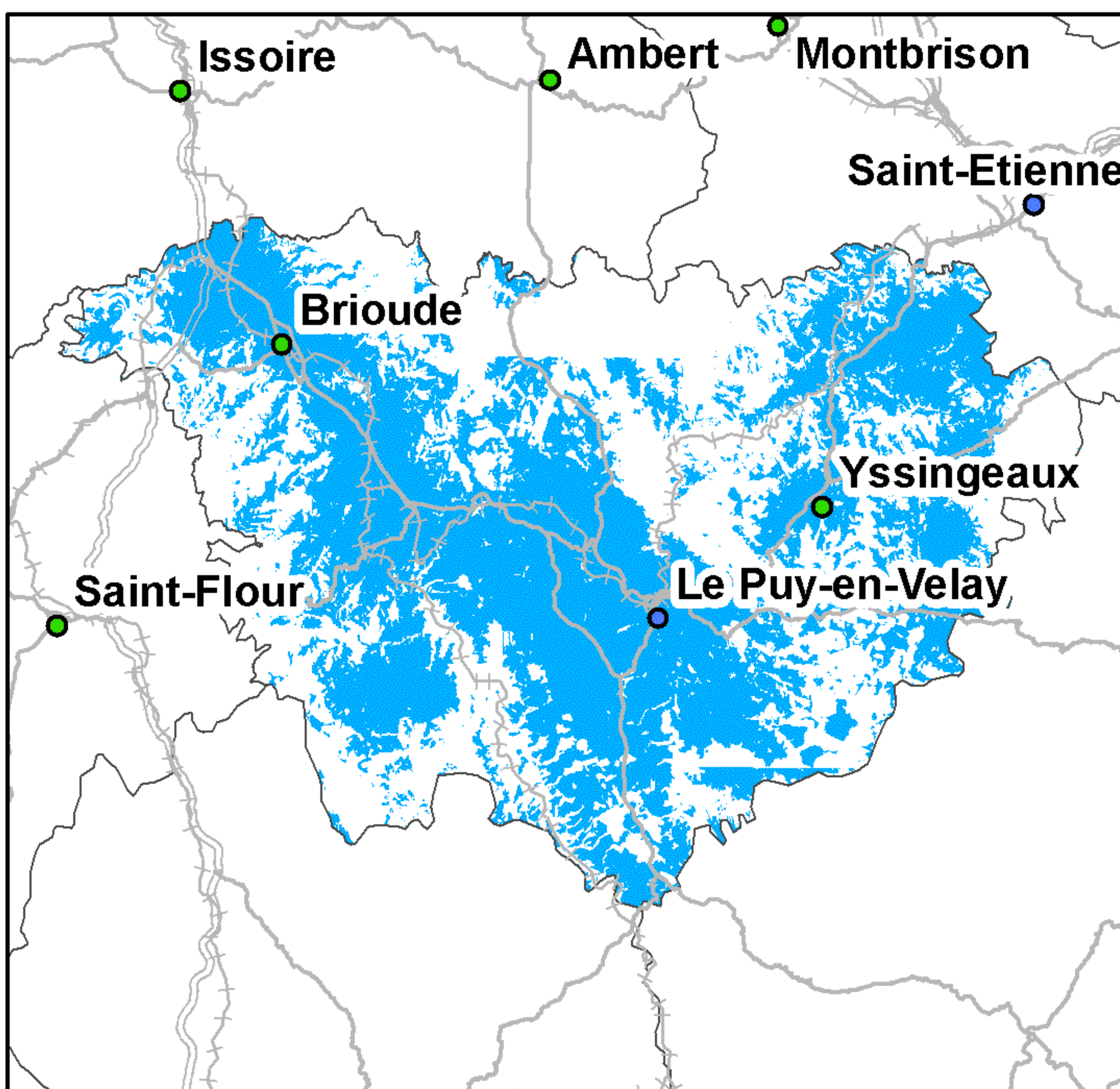
Taux de couverture surfacique : 80,04%  
Taux de couverture en population : 96,16%

### SFR



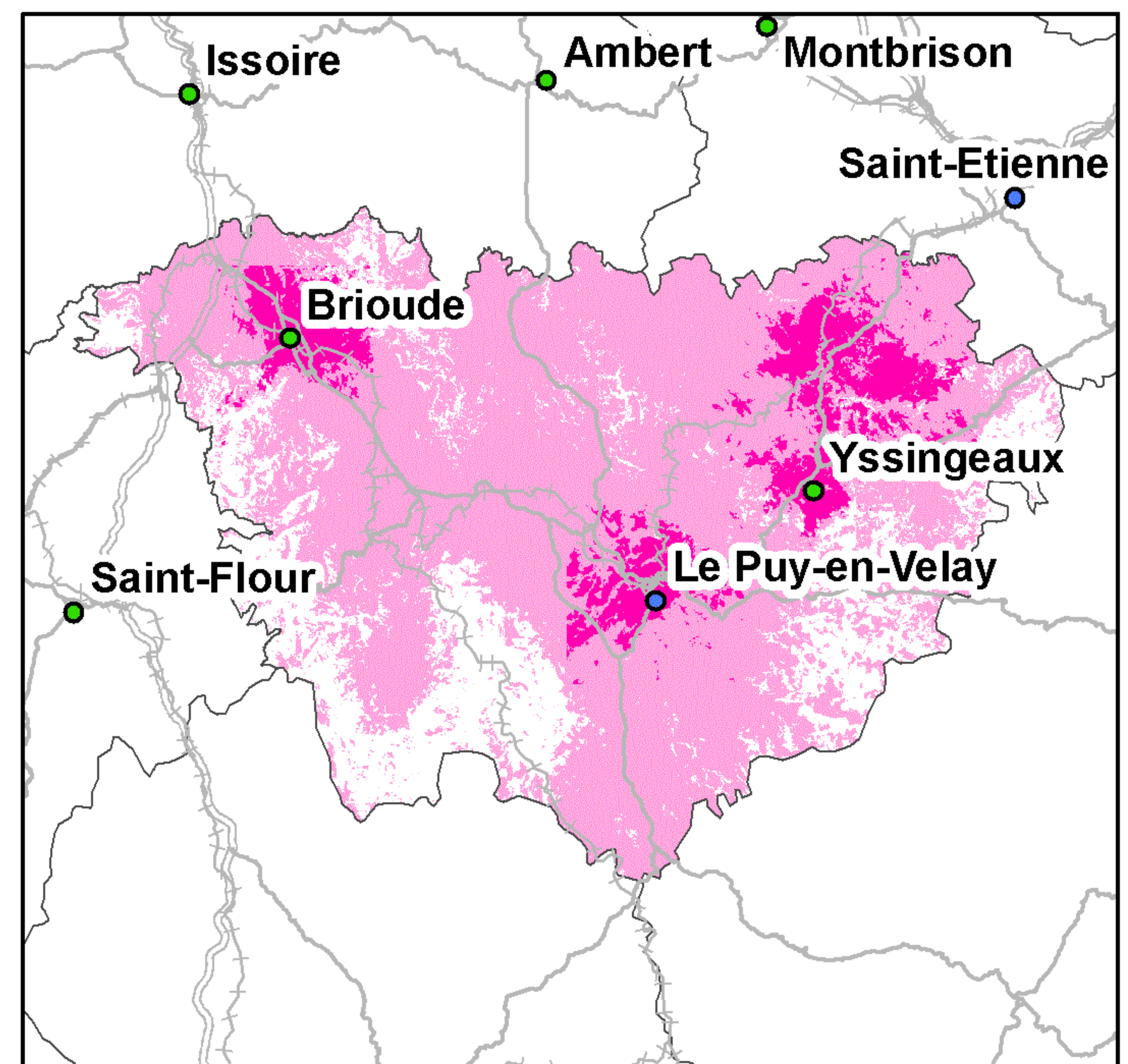
Taux de couverture surfacique : 79,03%  
Taux de couverture en population : 94,64%

### Bouygues Telecom



Taux de couverture surfacique : 53,41%  
Taux de couverture en population : 75,3%

### Free Mobile



Taux de couverture surfacique : 78,52%  
Taux de couverture surfacique en propre : 9,56%  
Taux de couverture en population : 96,1%  
Taux de couverture en population en propre : 35,87%

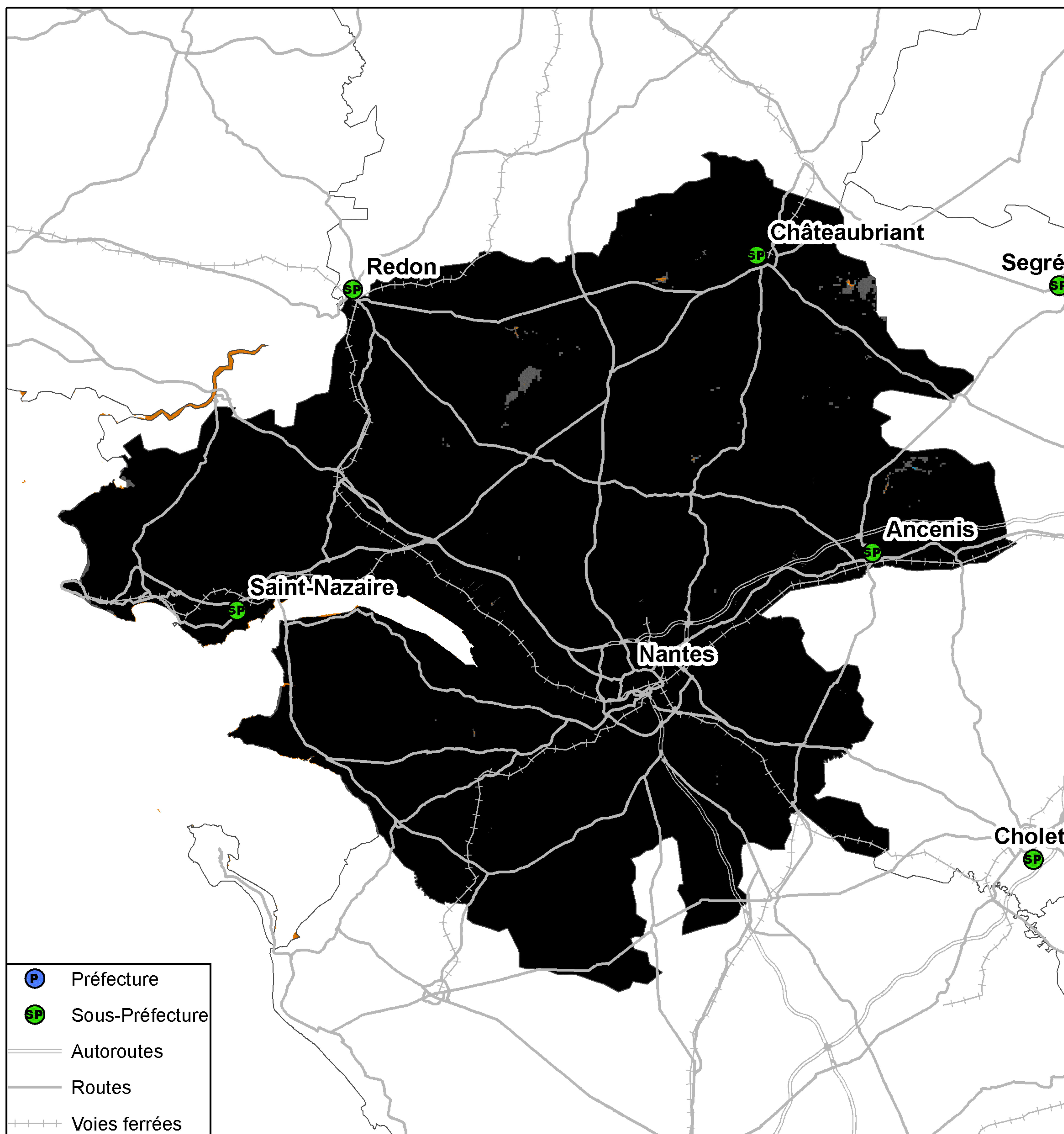
Kilomètres  
0 5 10 20 30

● Préfecture      — Autoroutes      ++++ Voies ferrées  
● Sous-Préfecture      — Routes

*La légende de ces cartes figure en page 1*



## Couverture 2G du département de la Loire-Atlantique (44)



- P Préfecture
- SP Sous-Préfecture
- Autoroutes
- Routes
- ++ Voies ferrées



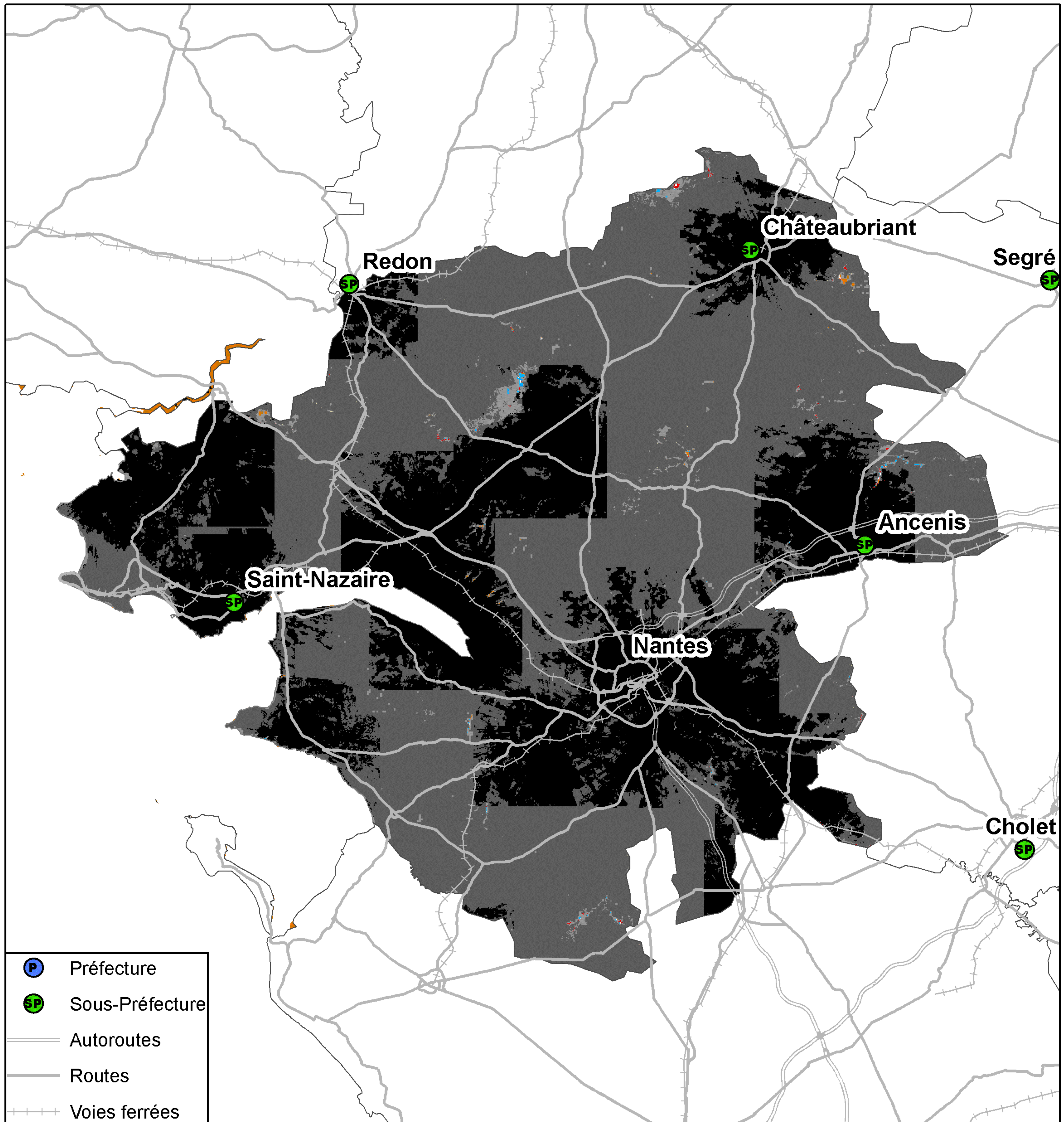
Kilomètres

0 4 8 16 24 32

Taux de population du département sans réseau 2G : 0%  
Taux de surface du département sans réseau 2G : 0%



## Couverture 3G du département de la Loire-Atlantique (44)



- P Préfecture
- SP Sous-Préfecture
- Autoroutes
- Routes
- +++ Voies ferrées

- 4 réseaux mobiles 3G
- 3 réseaux mobiles 3G
- 2 réseaux mobiles 3G
- Réseau mobile 3G d'Orange France seul
- Réseau mobile 3G de SFR seul
- Réseau mobile 3G de Bouygues Telecom seul
- Pas de réseau mobile 3G

Kilomètres

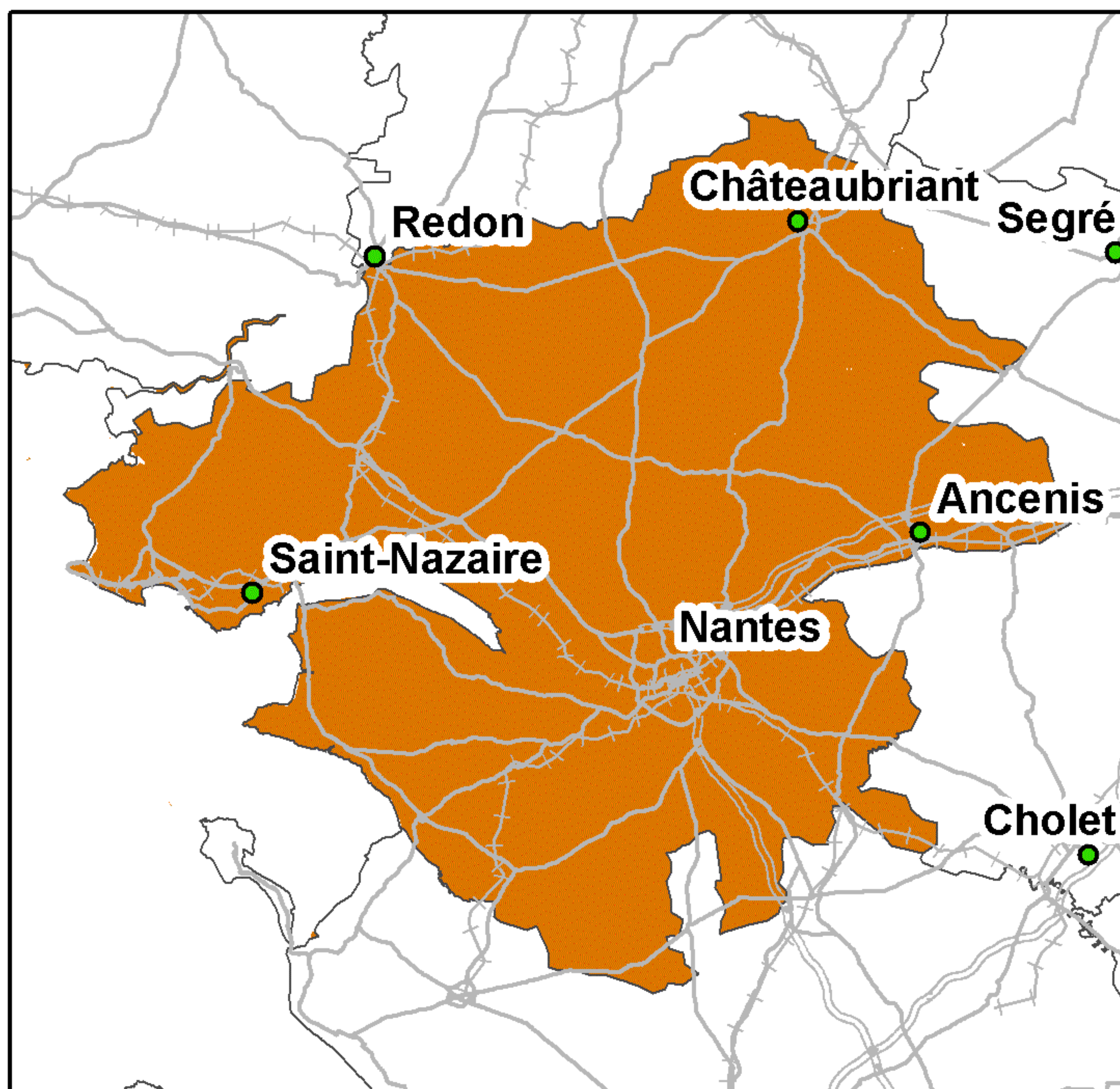
0 5 10 20 30

Taux de population du département sans réseau 3G : 0%  
Taux de surface du département sans réseau 3G : 0,01%



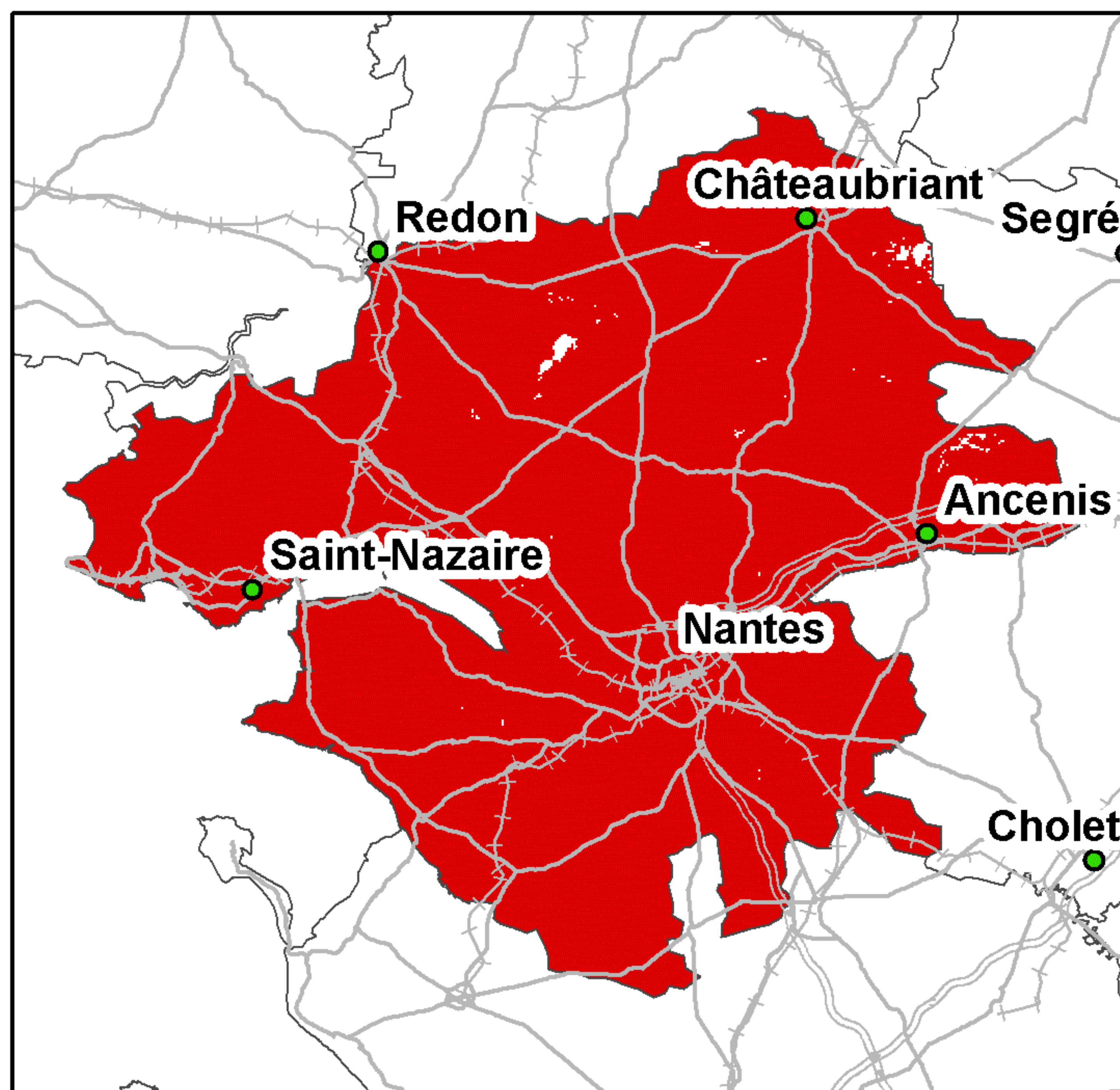
## Couverture 2G du département de la Loire-Atlantique (44)

### Orange France



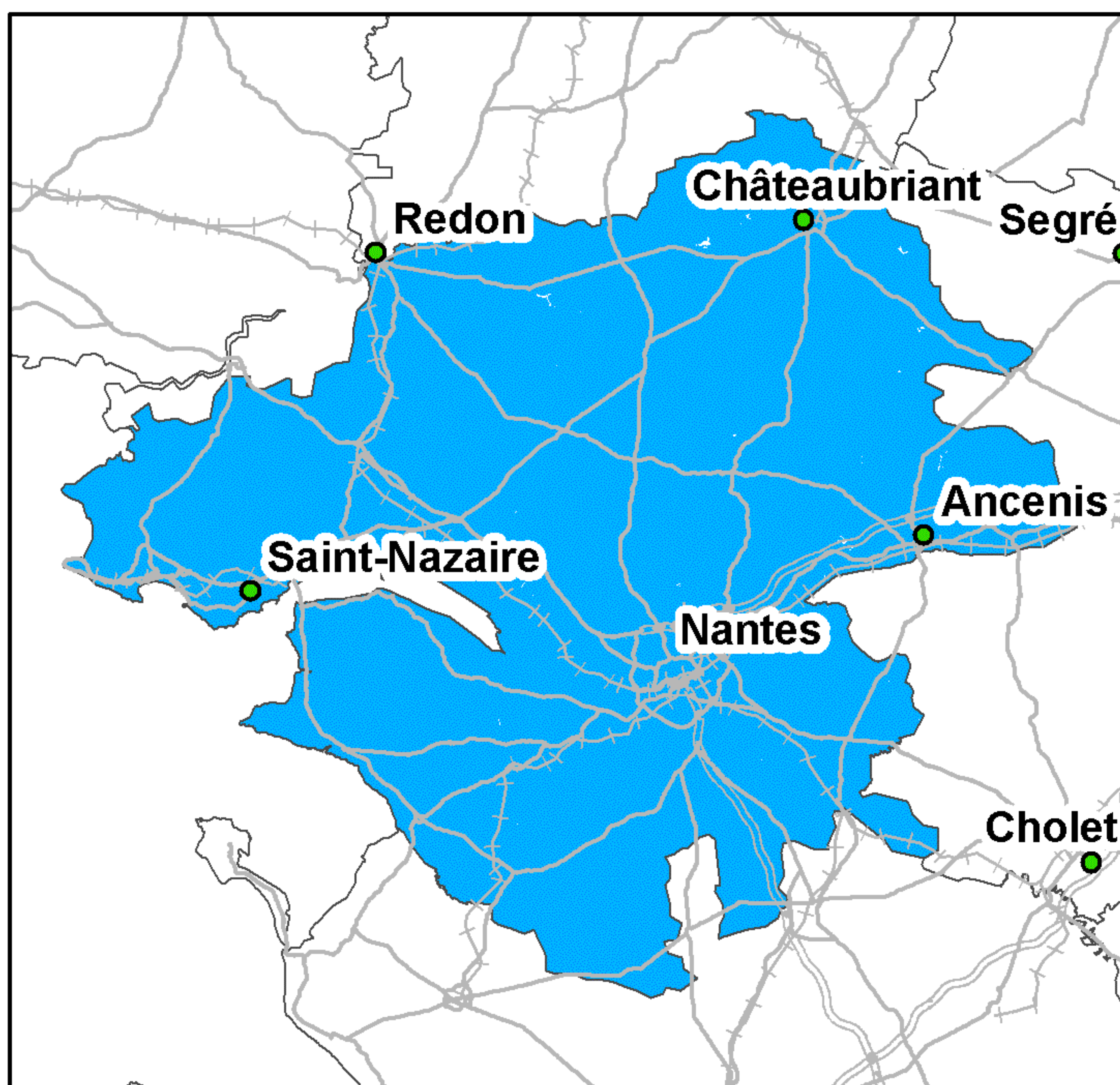
Taux de couverture surfacique : 99,86%  
Taux de couverture en population : 99,81%

### SFR



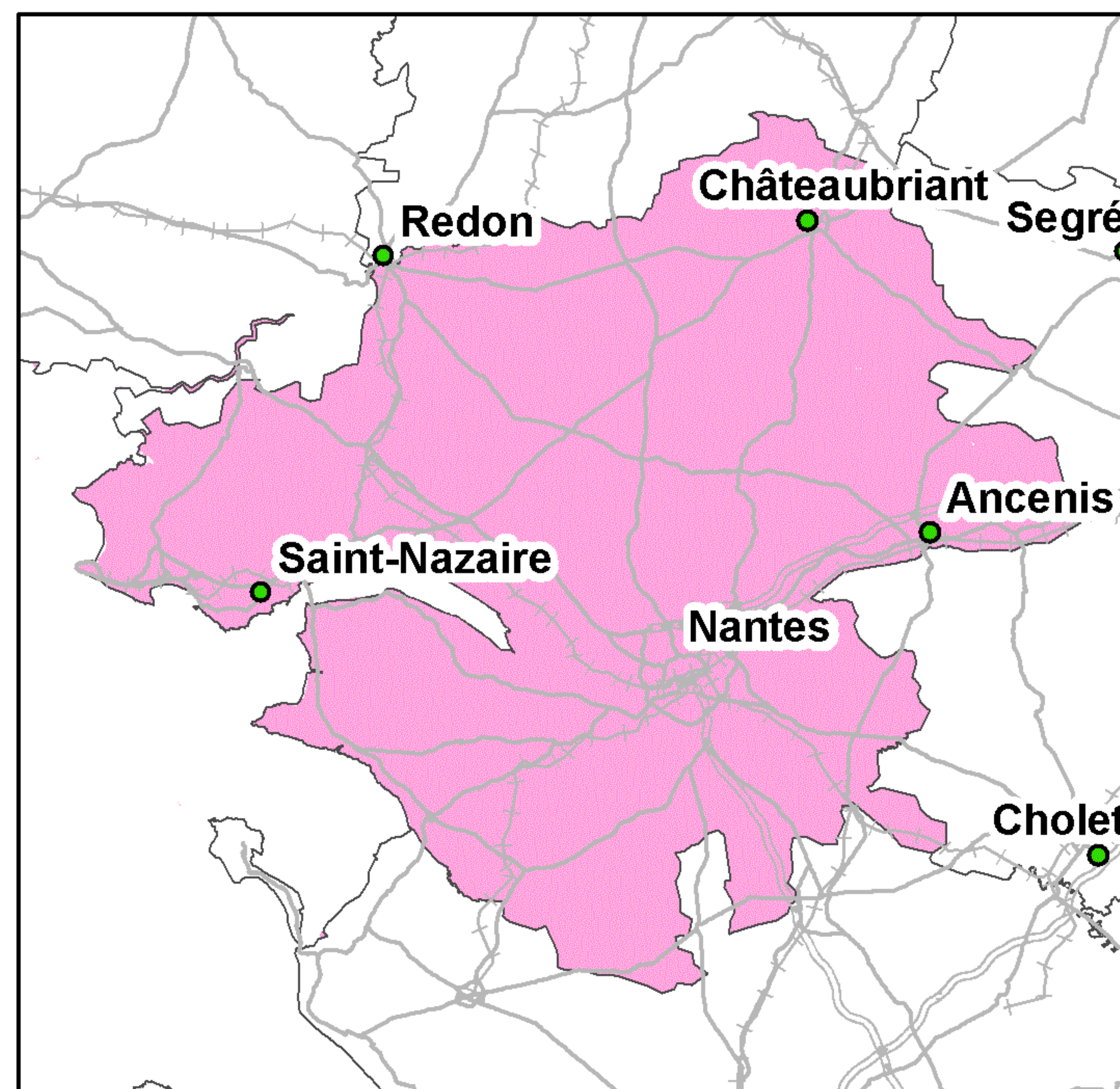
Taux de couverture surfacique : 99,65%  
Taux de couverture en population : 99,94%

### Bouygues Telecom



Taux de couverture surfacique : 99,95%  
Taux de couverture en population : 99,98%

### Free Mobile



Taux de couverture surfacique : 99,86%  
Taux de couverture en population : 99,81%

Kilomètres  
0 5 10 20 30 40

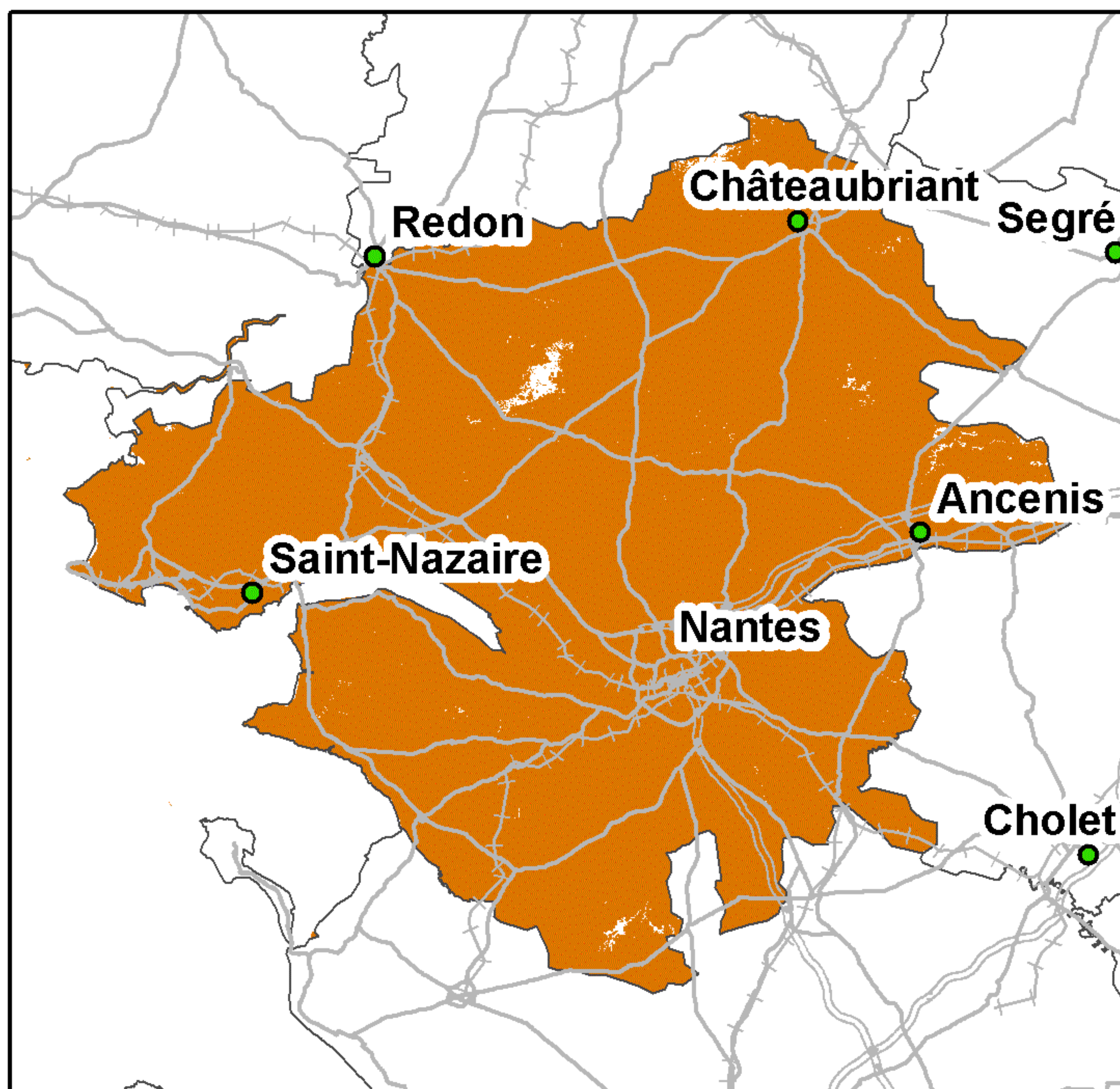
● Préfecture      — Autoroutes      ++++ Voies ferrées  
● Sous-Préfecture      — Routes

La légende de ces cartes figure en page 1



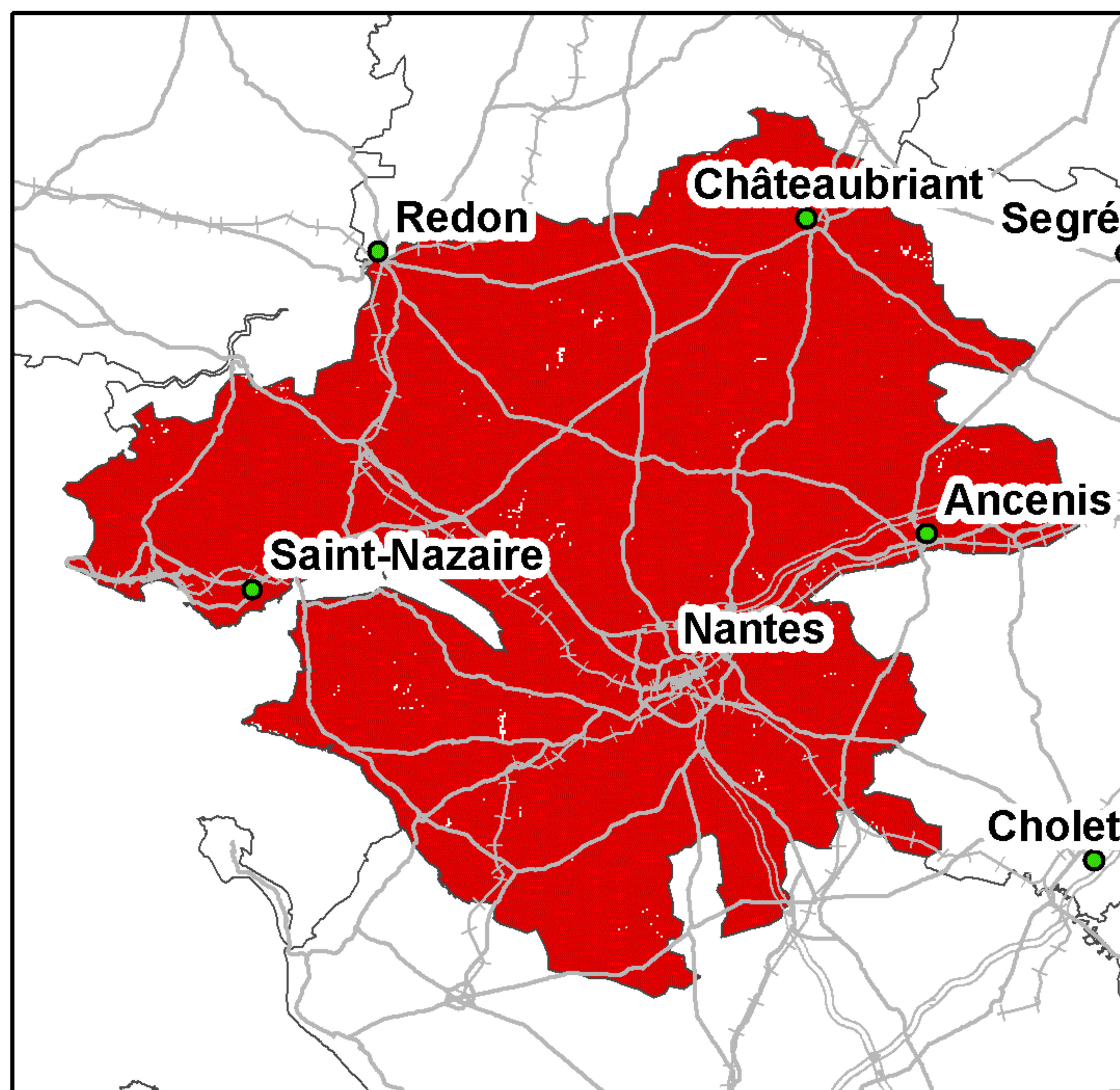
## Couverture 3G du département de la Loire-Atlantique (44)

### Orange France



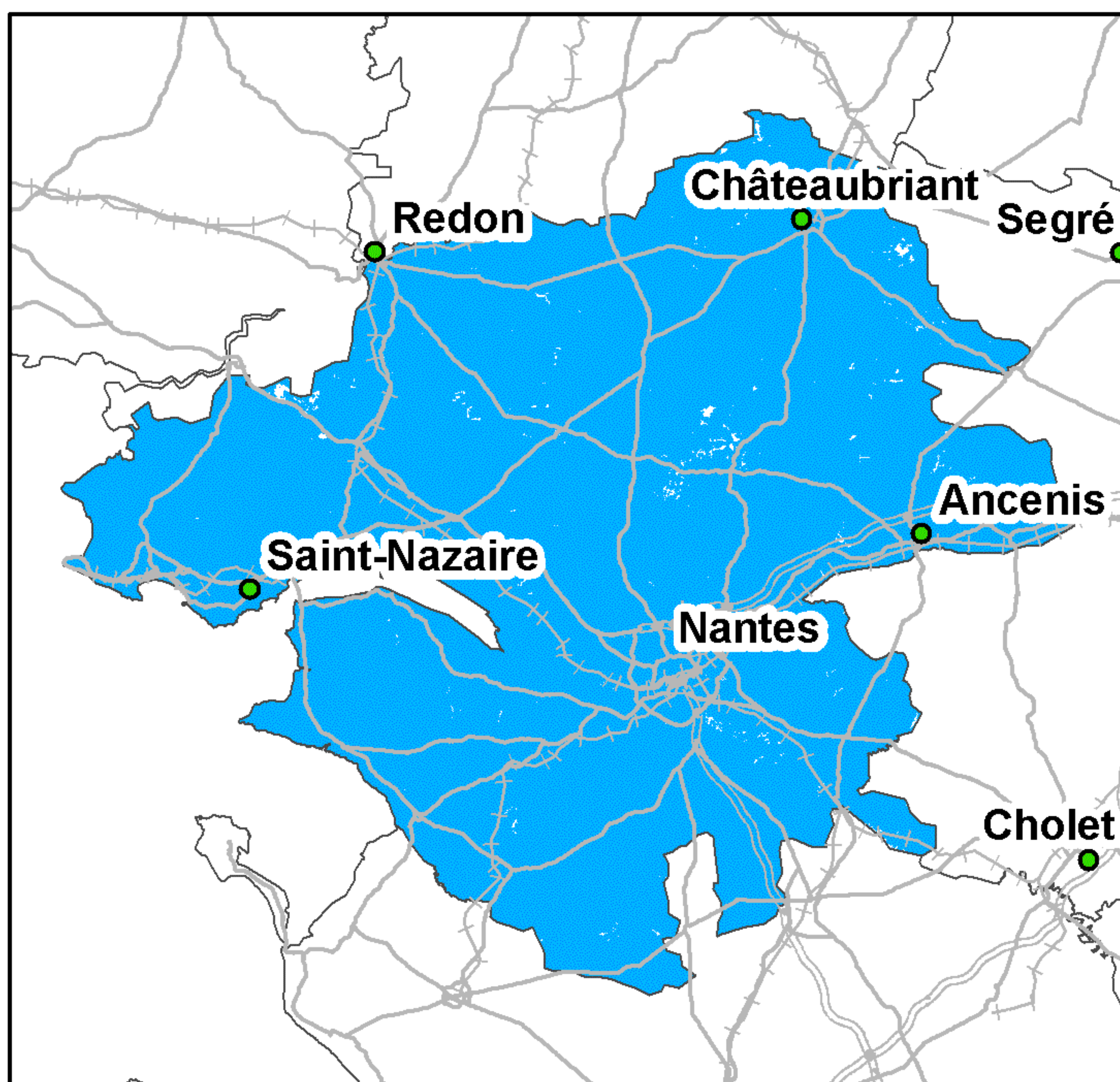
Taux de couverture surfacique : 99,23%  
Taux de couverture en population : 99,78%

### SFR



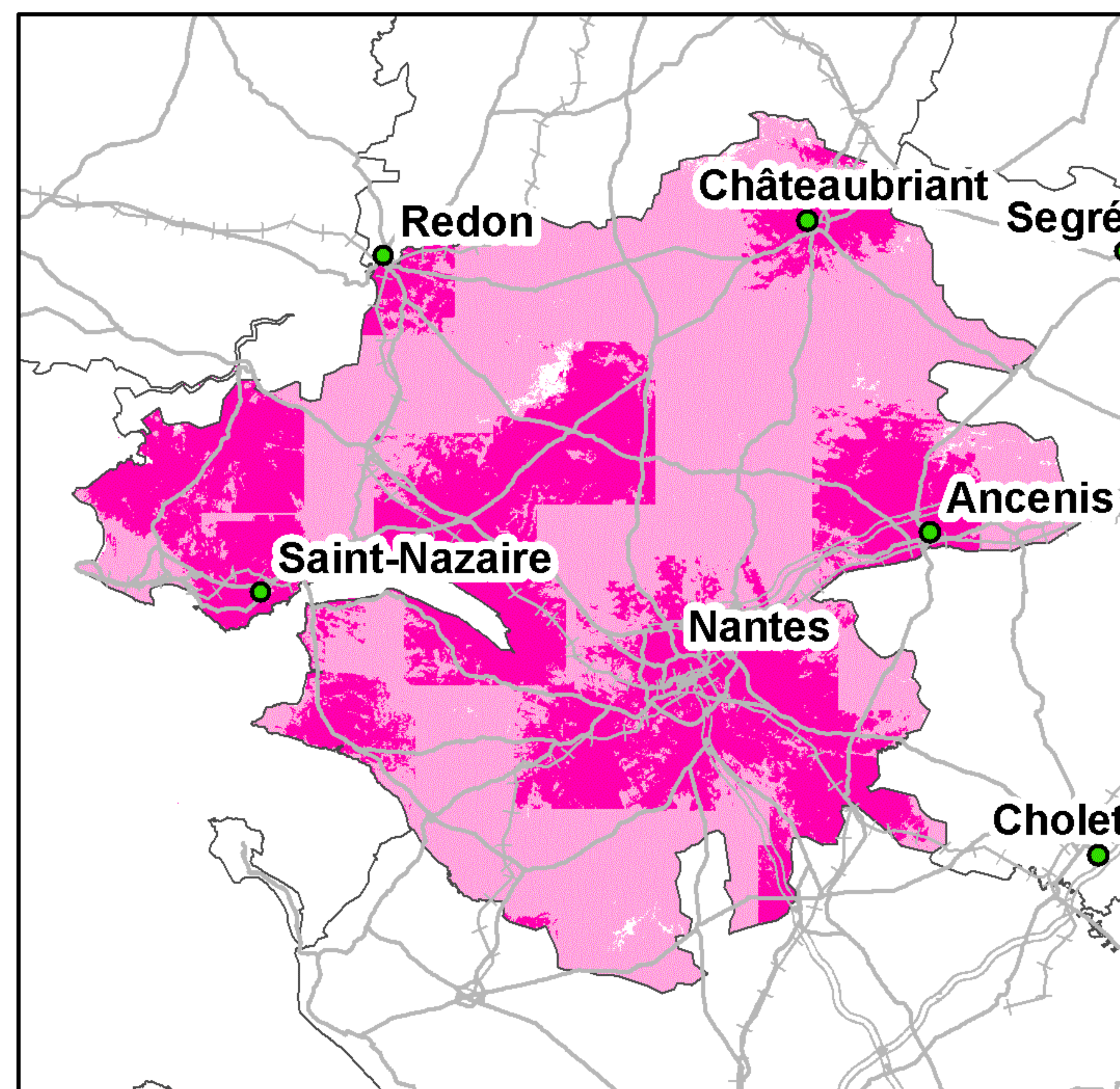
Taux de couverture surfacique : 99,69%  
Taux de couverture en population : 99,89%

### Bouygues Telecom



Taux de couverture surfacique : 99,59%  
Taux de couverture en population : 99,7%

### Free Mobile



Taux de couverture surfacique : 99,23%  
Taux de couverture surfacique en propre : 39,52%  
Taux de couverture en population : 99,78%  
Taux de couverture en population en propre : 63,36%

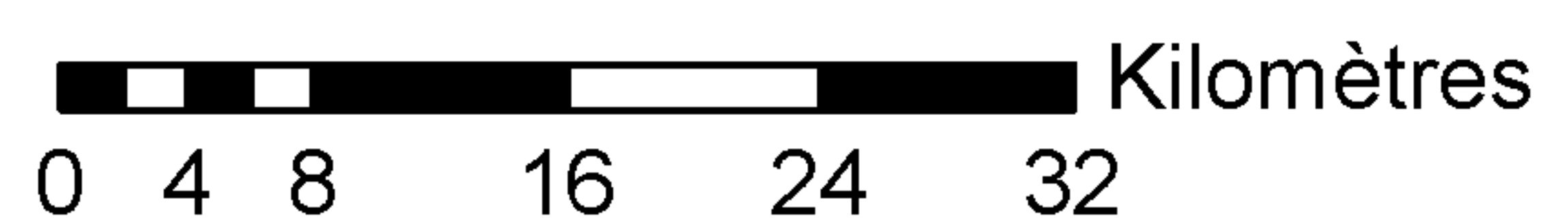
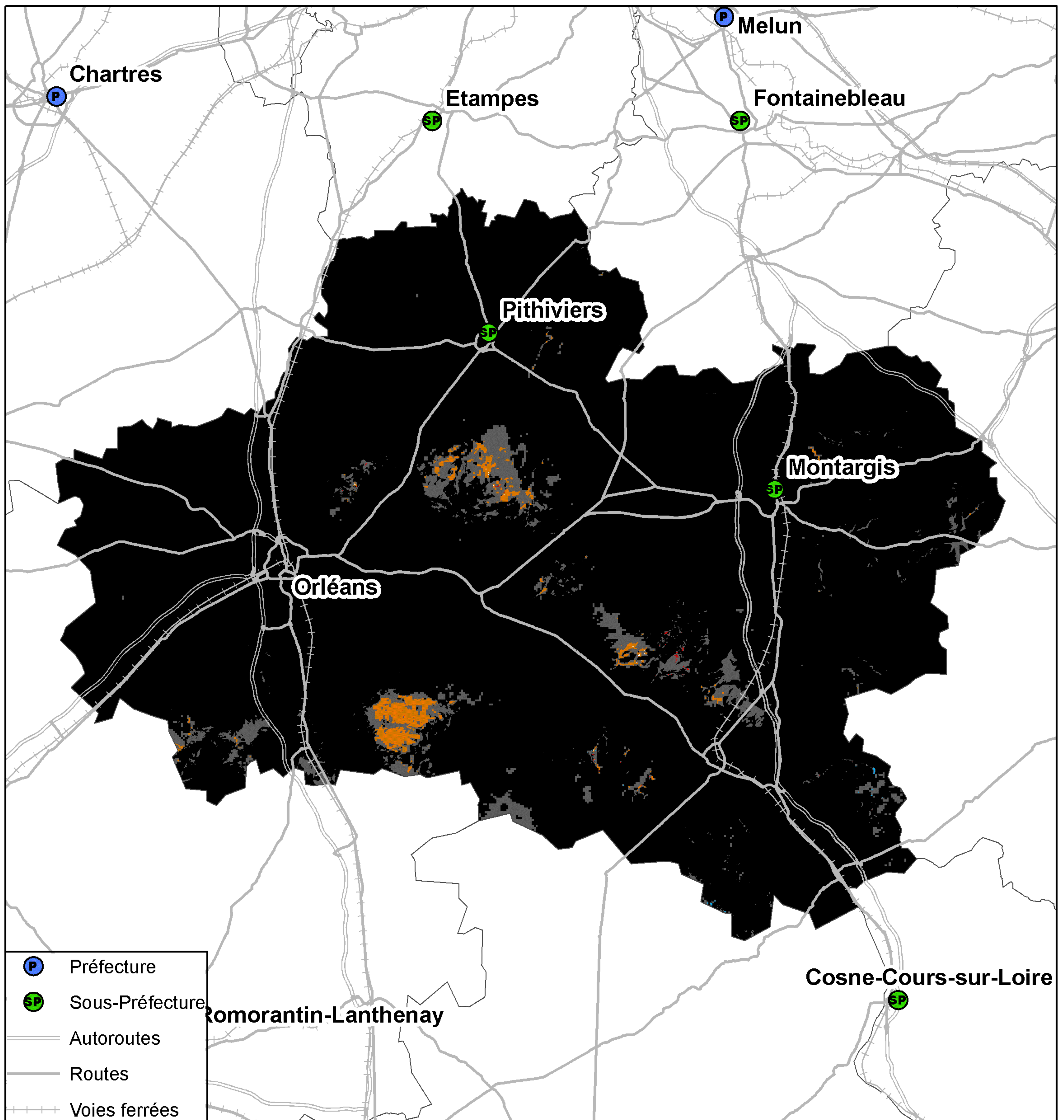
Kilomètres  
0 5 10 20 30 40

● Préfecture      — Autoroutes      +++ Voies ferrées  
● Sous-Préfecture      — Routes

La légende de ces cartes figure en page 1



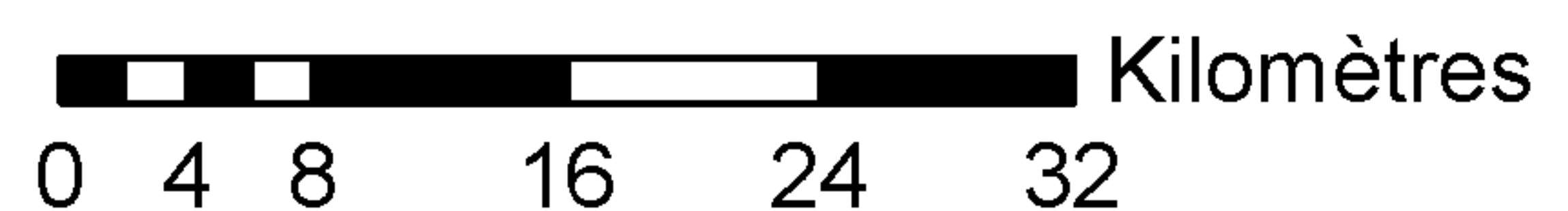
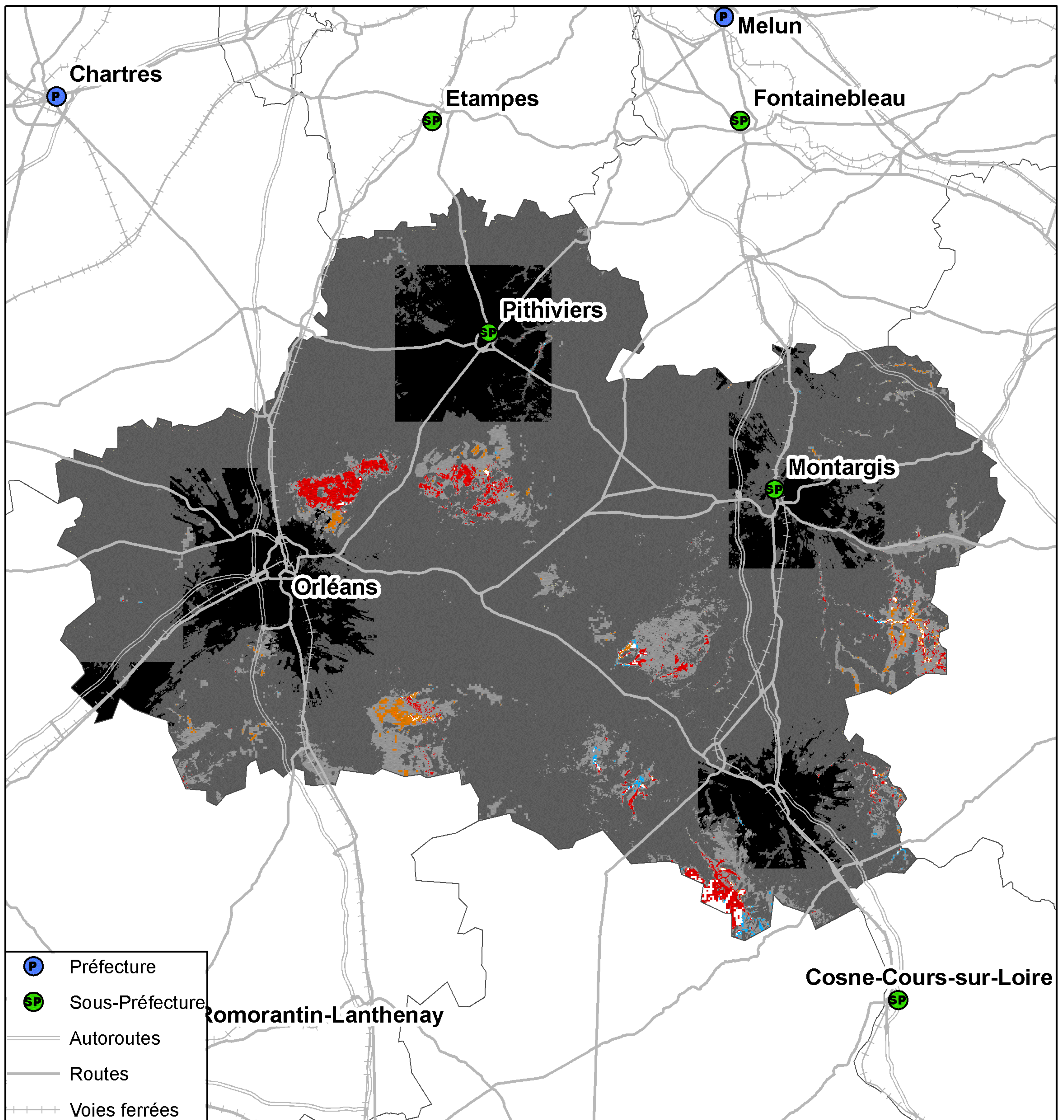
## Couverture 2G du département du Loiret (45)



Taux de population du département sans réseau 2G : 0%  
Taux de surface du département sans réseau 2G : 0%



## Couverture 3G du département du Loiret (45)

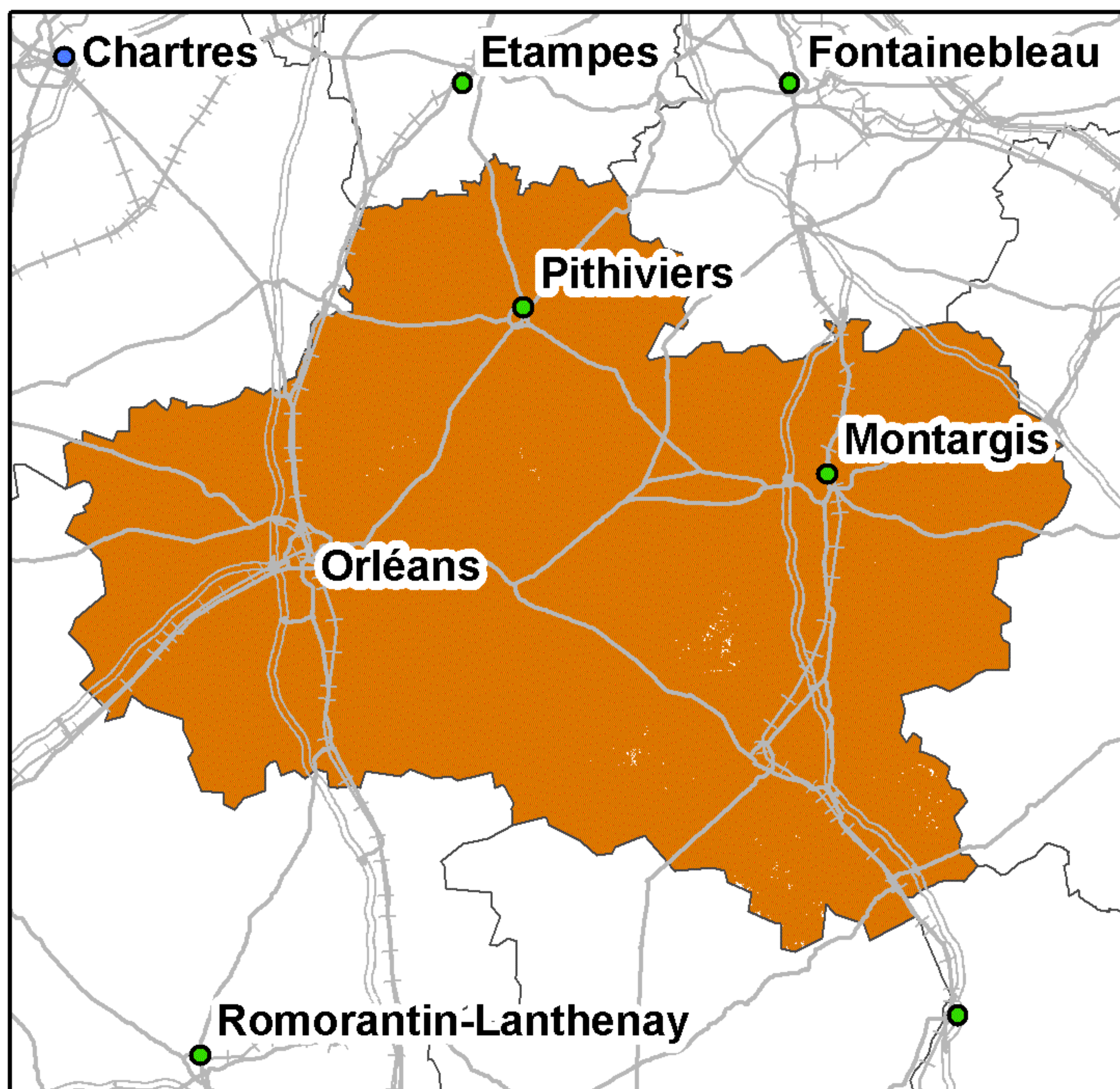


Taux de population du département sans réseau 3G : 0,01%  
Taux de surface du département sans réseau 3G : 0,22%



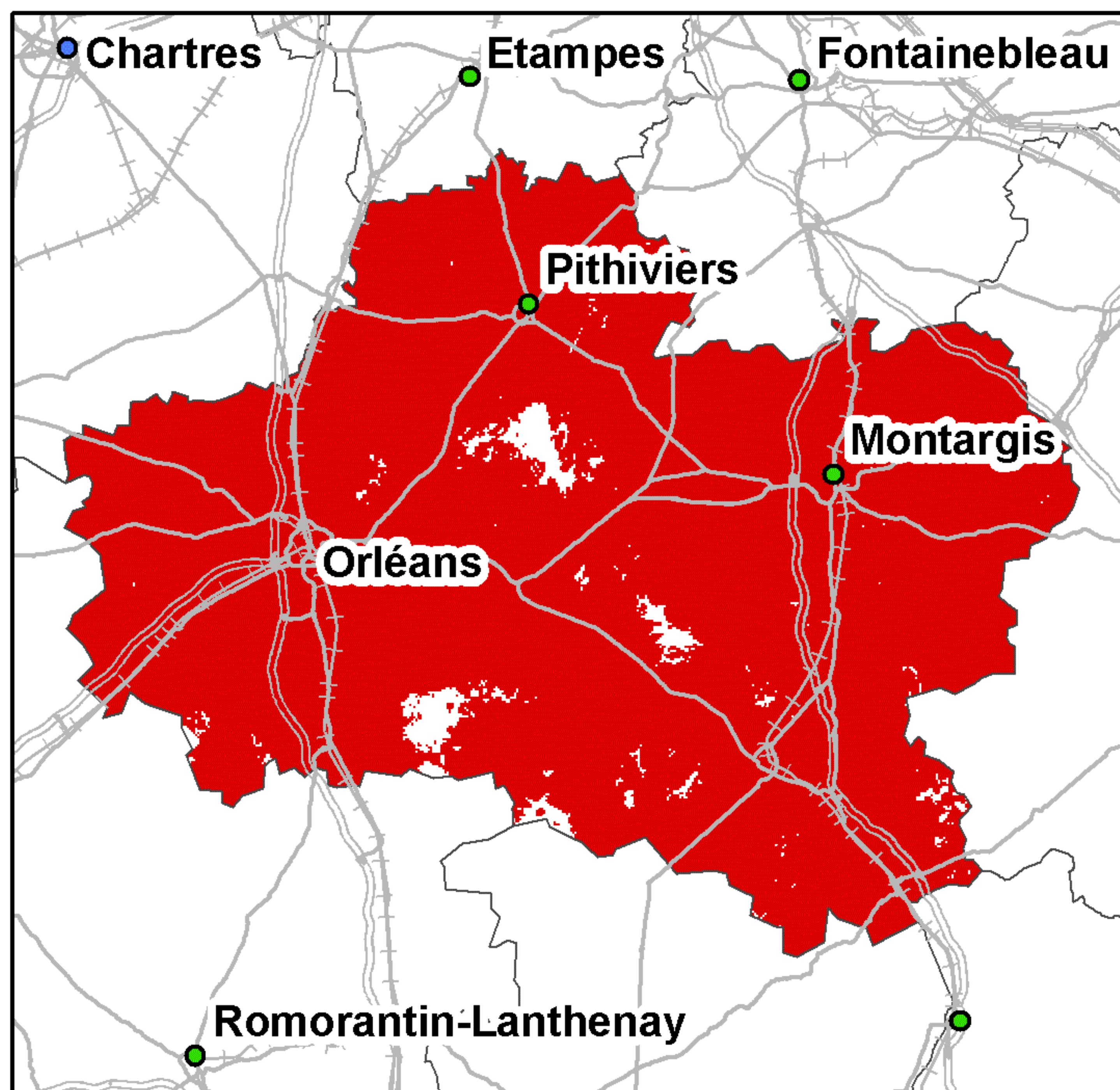
## Couverture 2G du département du Loiret (45)

### Orange France



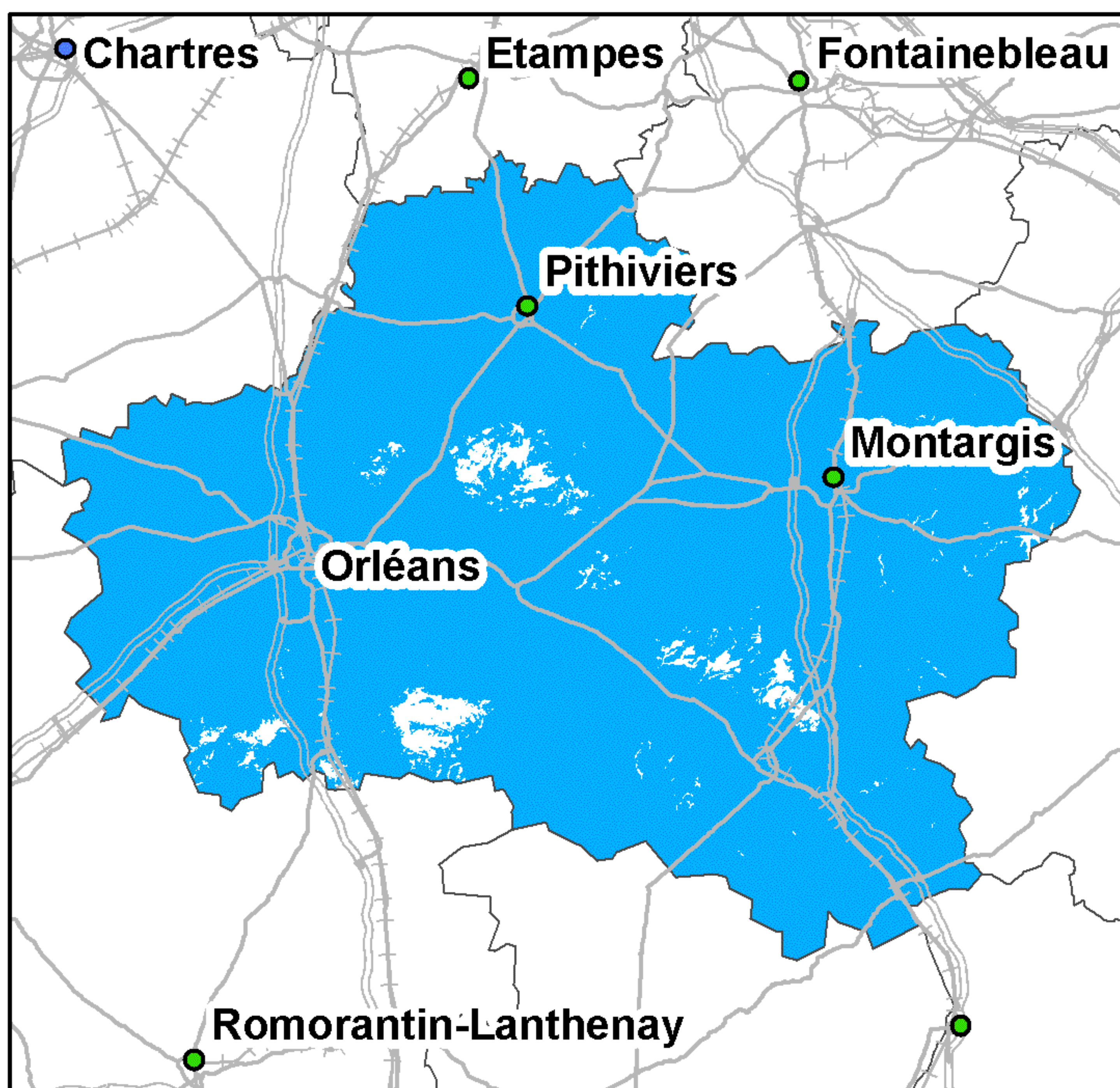
Taux de couverture surfacique : 99,92%  
Taux de couverture en population : 99,97%

### SFR



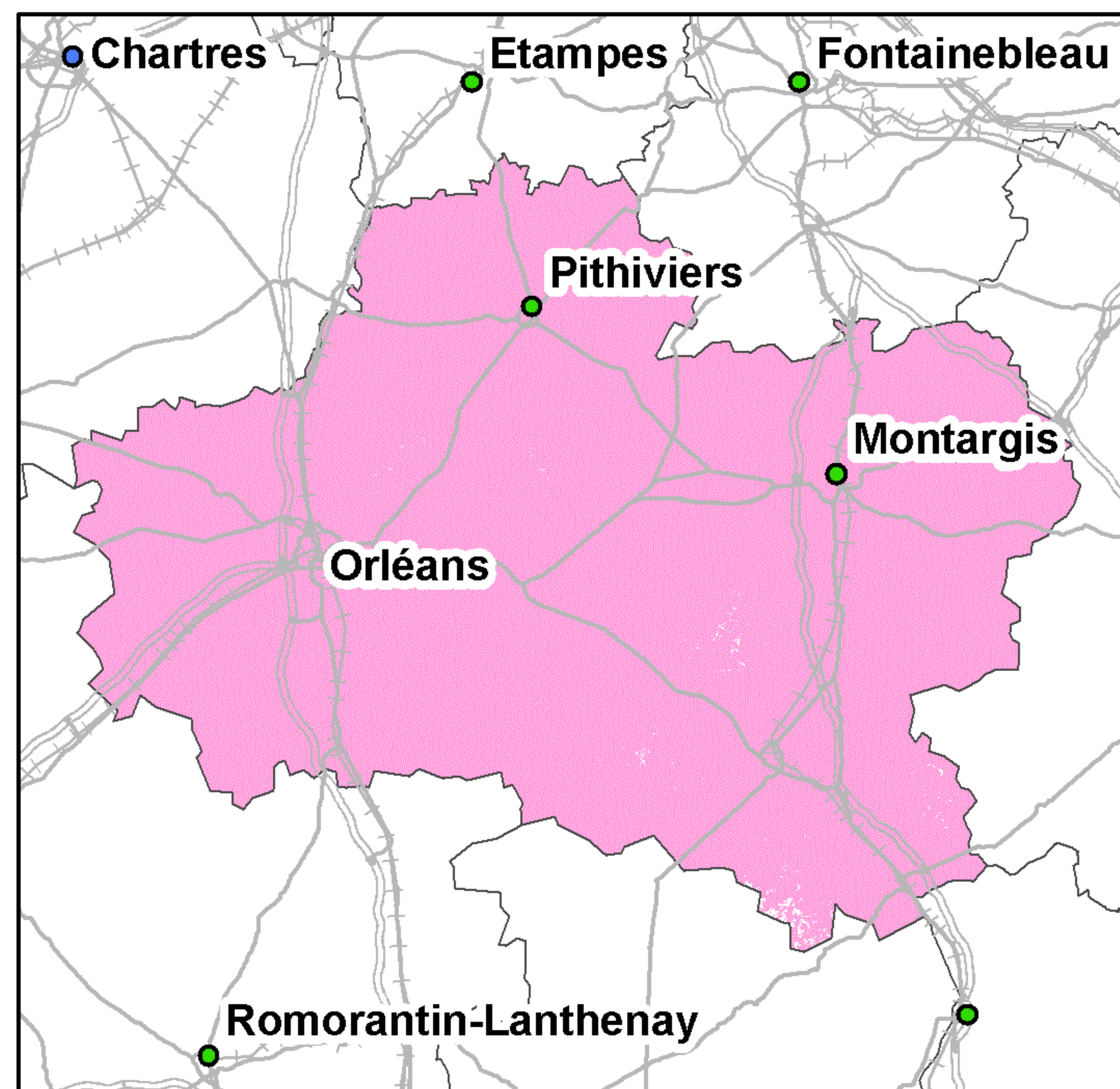
Taux de couverture surfacique : 97,58%  
Taux de couverture en population : 99,92%

### Bouygues Telecom



Taux de couverture surfacique : 97,47%  
Taux de couverture en population : 99,76%

### Free Mobile



Taux de couverture surfacique : 99,81%  
Taux de couverture en population : 99,91%

Kilomètres  
0 5 10 20 30

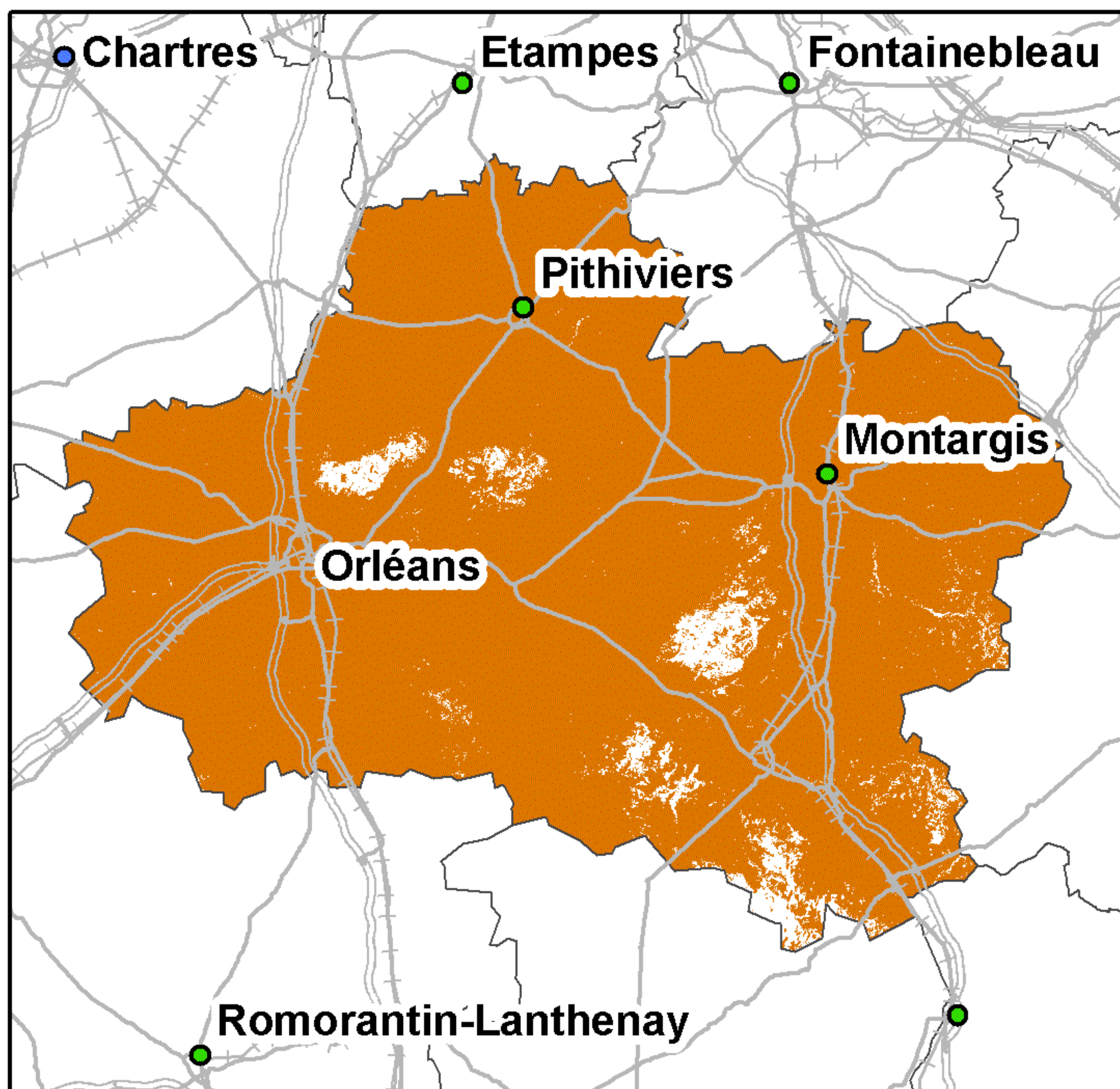
● Préfecture      — Autoroutes      +++ Voies ferrées  
● Sous-Préfecture      — Routes

La légende de ces cartes figure en page 1



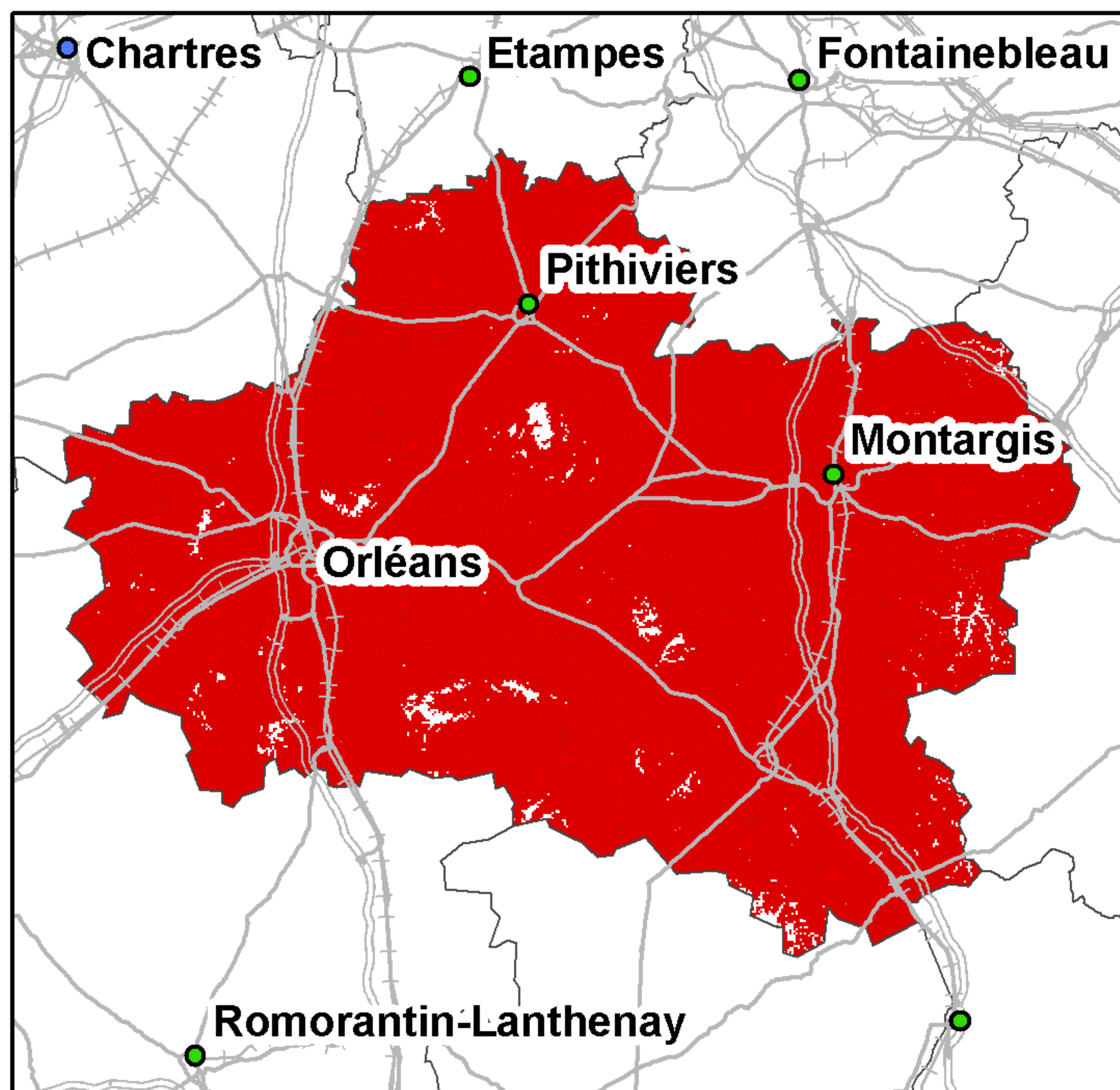
## Couverture 3G du département du Loiret (45)

### Orange France



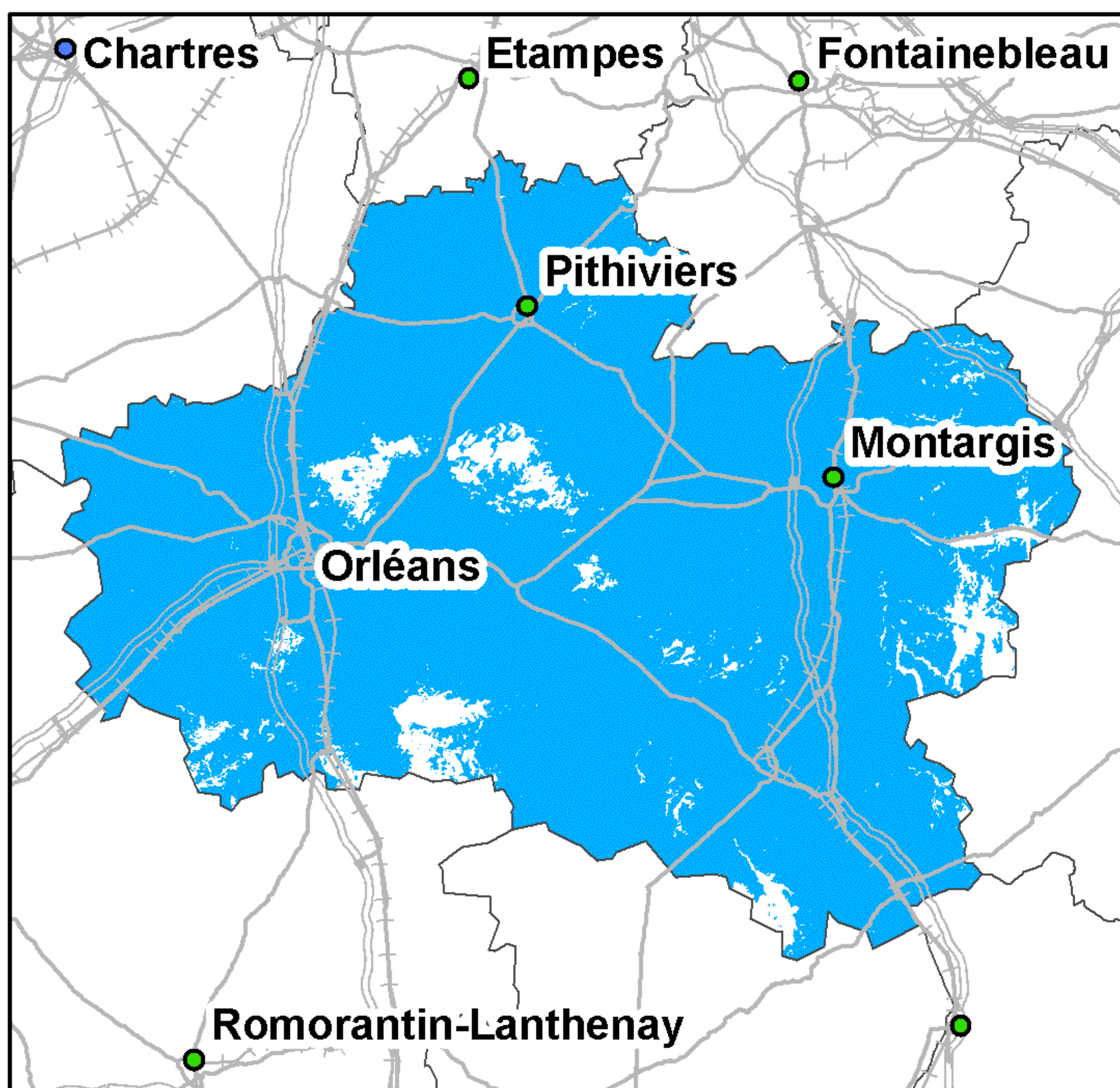
Taux de couverture surfacique : 96,23%  
Taux de couverture en population : 99,53%

### SFR



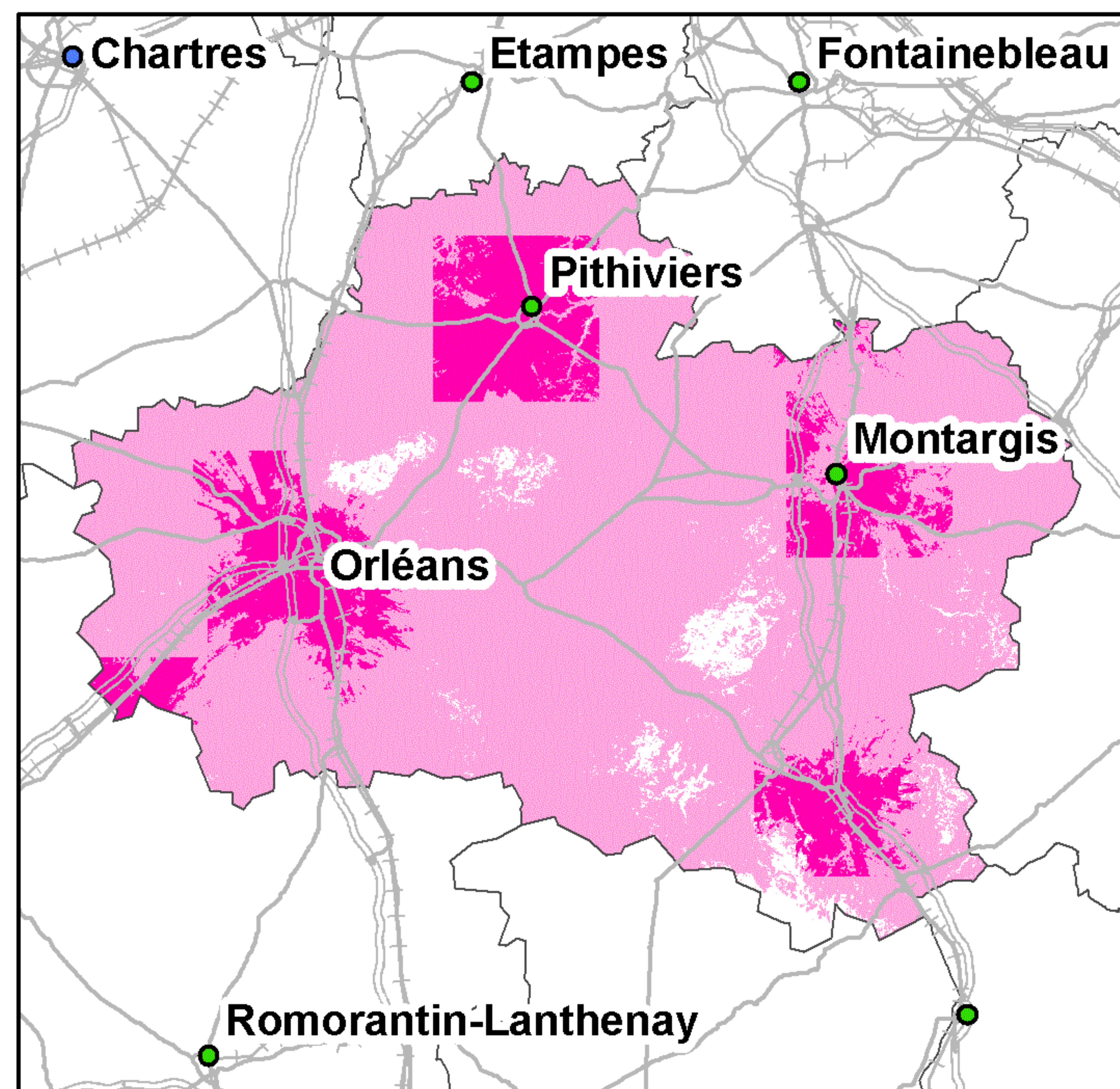
Taux de couverture surfacique : 98,49%  
Taux de couverture en population : 99,81%

### Bouygues Telecom



Taux de couverture surfacique : 94,24%  
Taux de couverture en population : 97,47%

### Free Mobile



Taux de couverture surfacique : 95,2%  
Taux de couverture surfacique en propre : 15,78%  
Taux de couverture en population : 99,51%  
Taux de couverture en population en propre : 45,03%

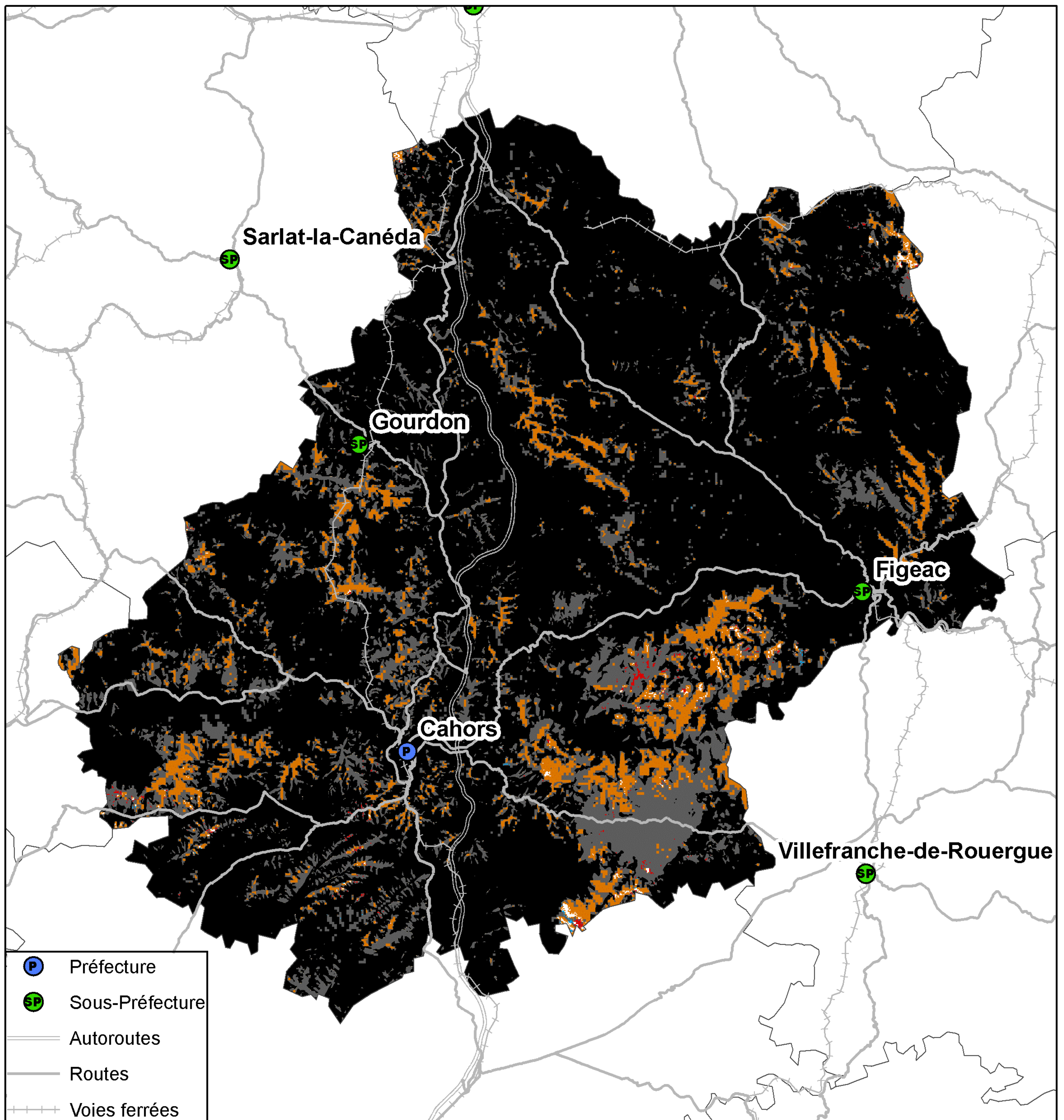
Kilomètres  
0 5 10 20 30

● Préfecture      ——— Autoroutes      ++++ Voies ferrées  
● Sous-Préfecture      ——— Routes

La légende de ces cartes figure en page 1



## Couverture 2G du département du Lot (46)

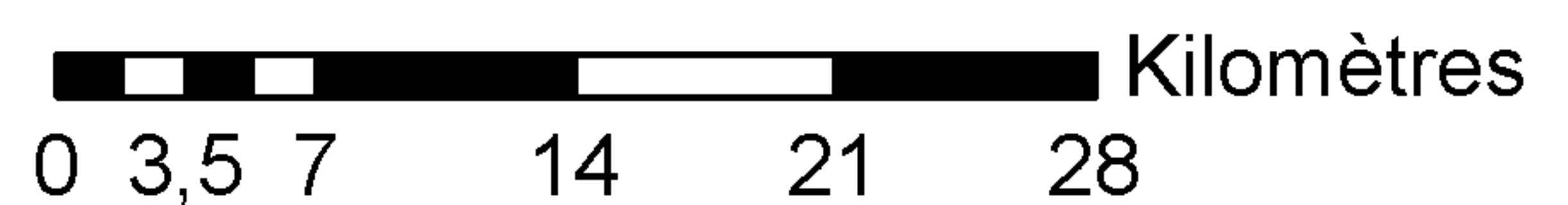
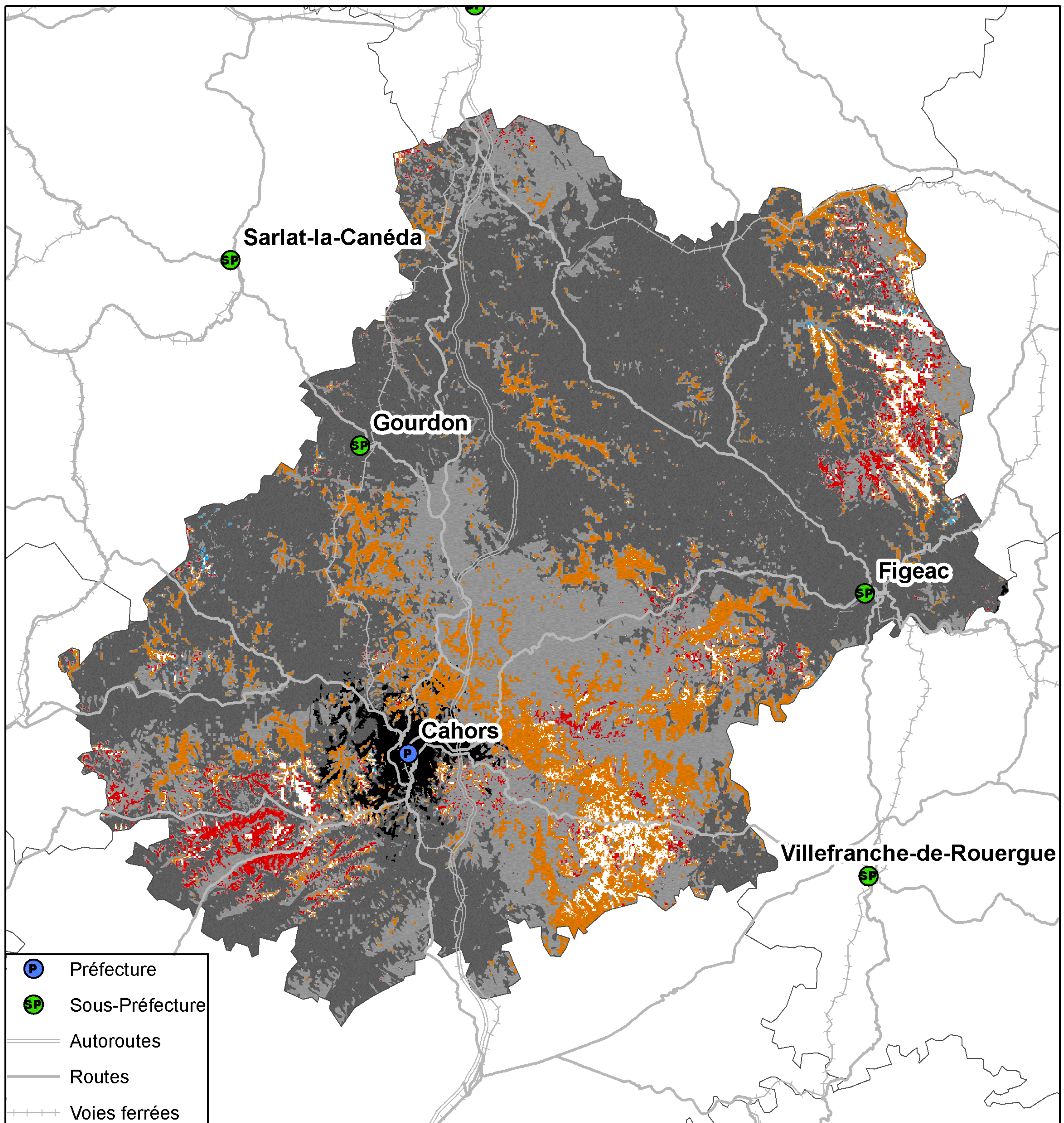


Kilomètres  
0 3,5 7 14 21 28

Taux de population du département sans réseau 2G : 0,01%  
Taux de surface du département sans réseau 2G : 0,16%



## Couverture 3G du département du Lot (46)

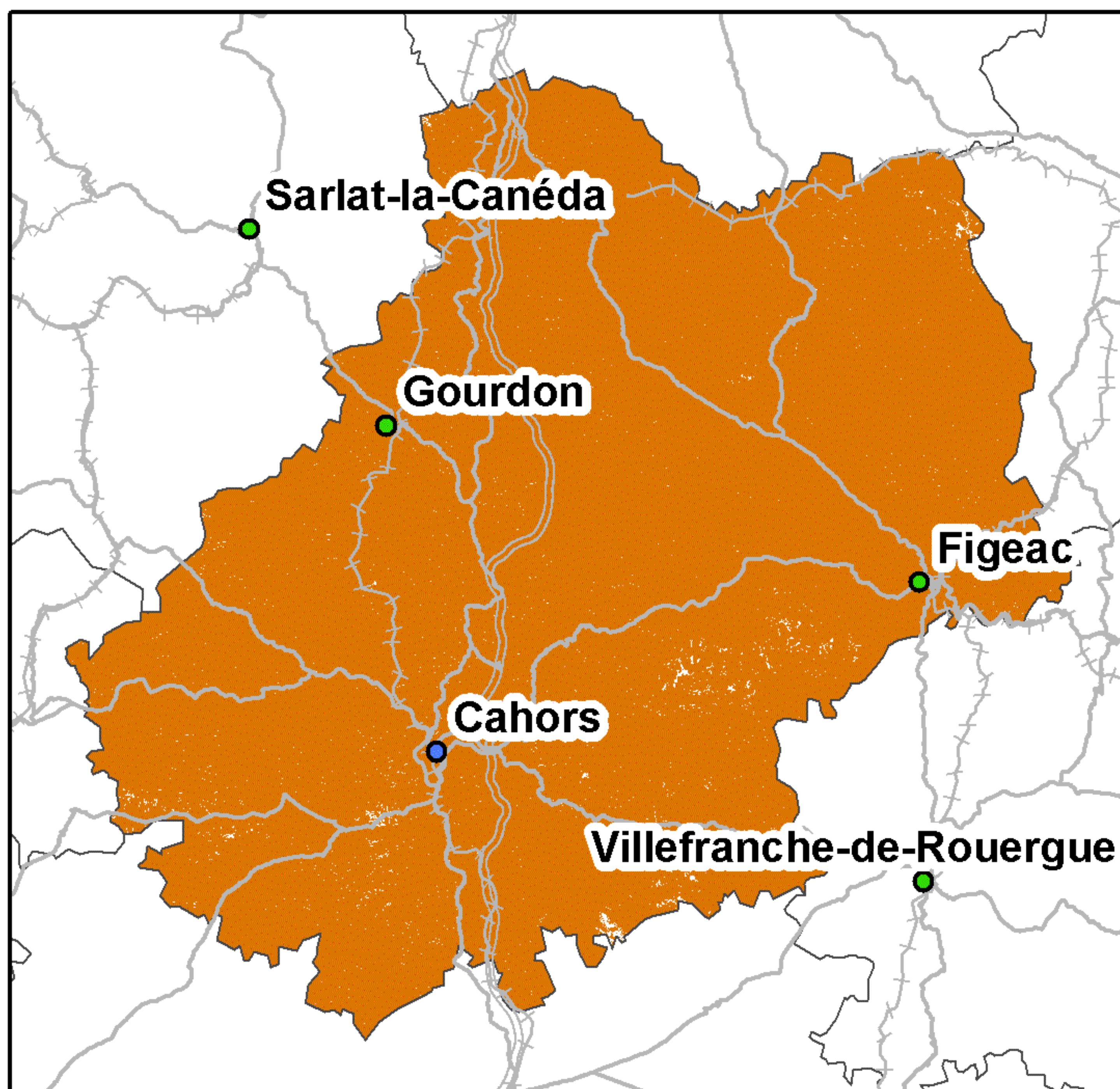


Taux de population du département sans réseau 3G : 0,49%  
Taux de surface du département sans réseau 3G : 2,64%



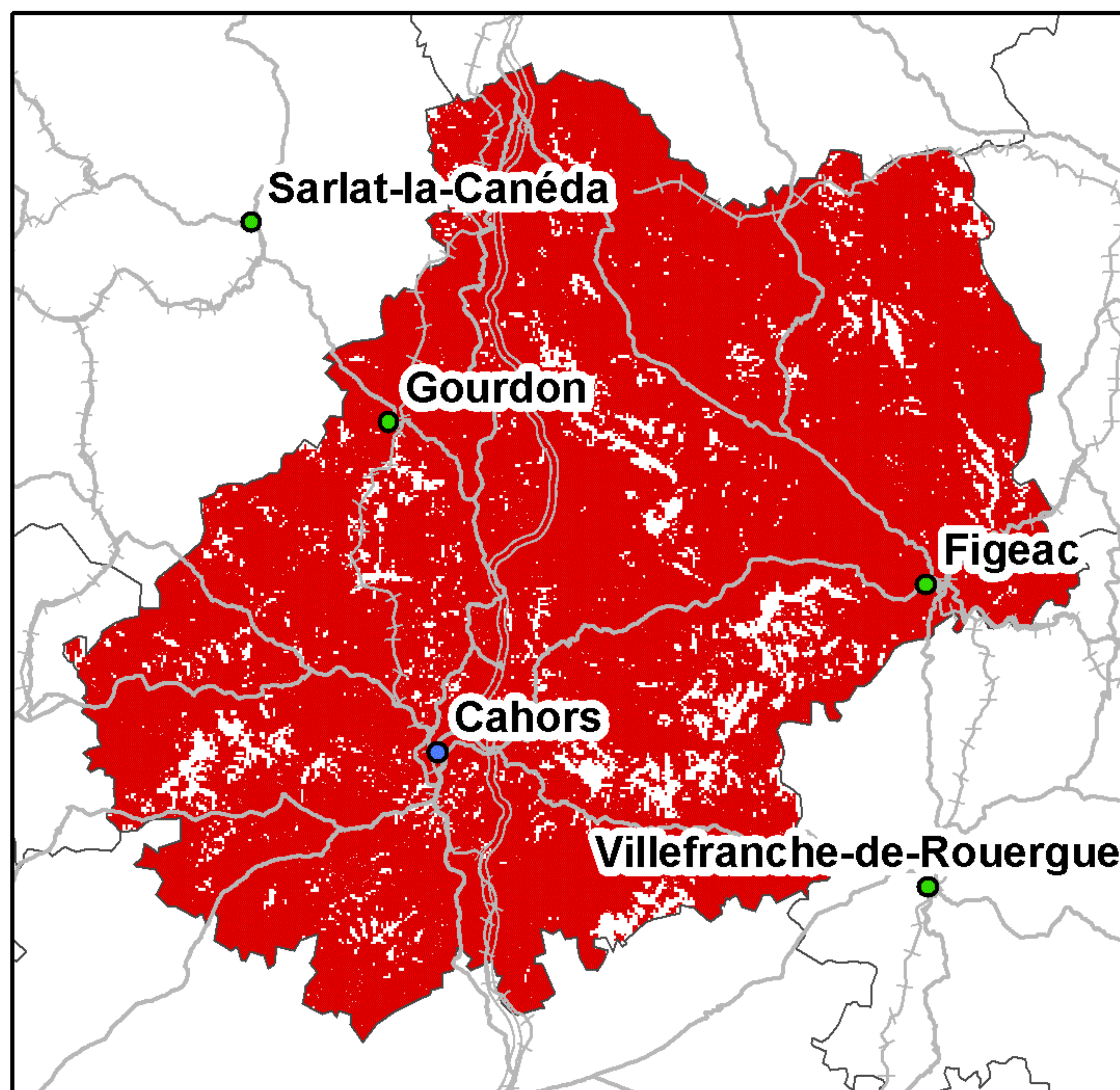
## Couverture 2G du département du Lot (46)

### Orange France



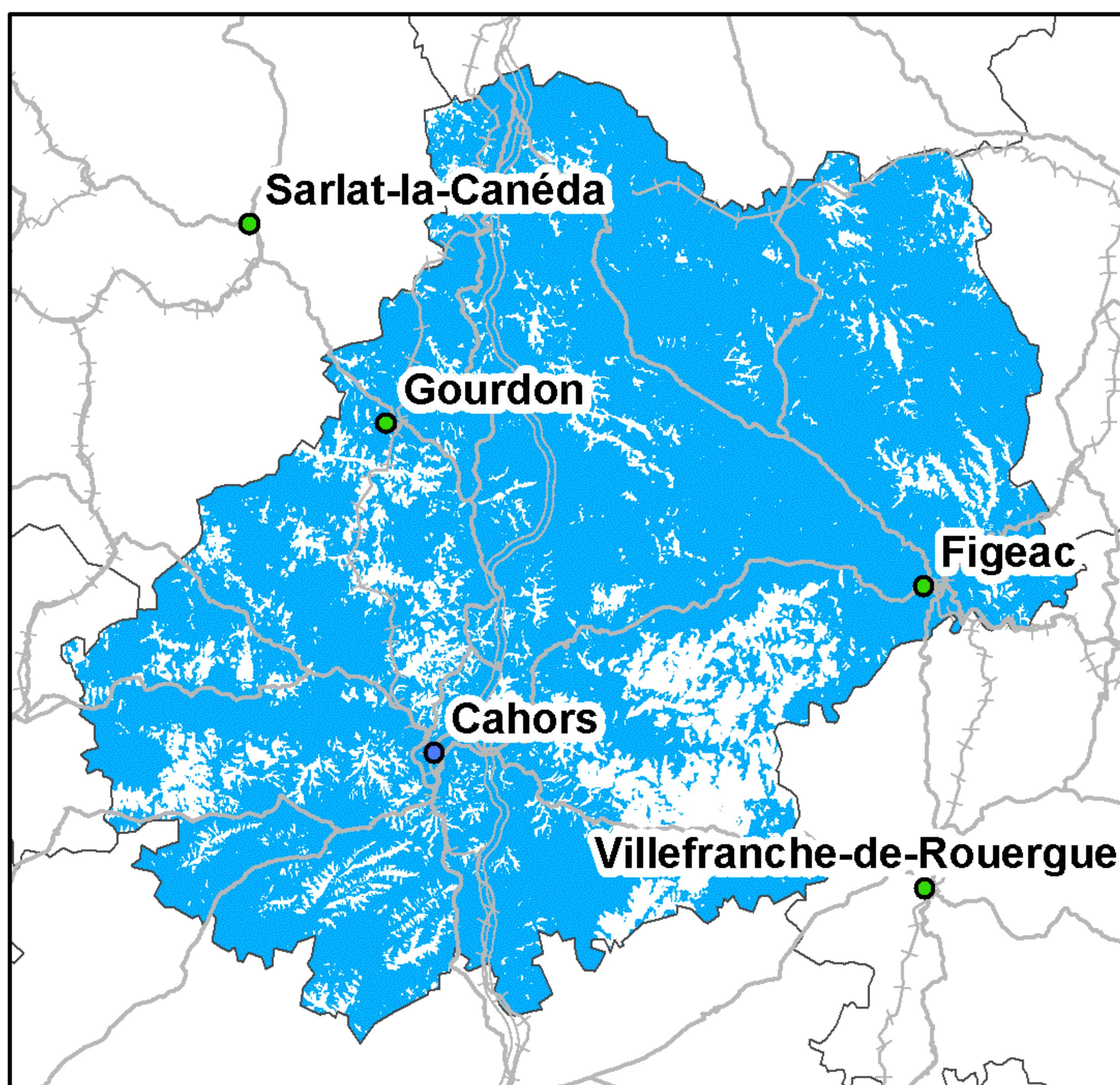
Taux de couverture surfacique : 99,66%  
Taux de couverture en population : 99,96%

### SFR



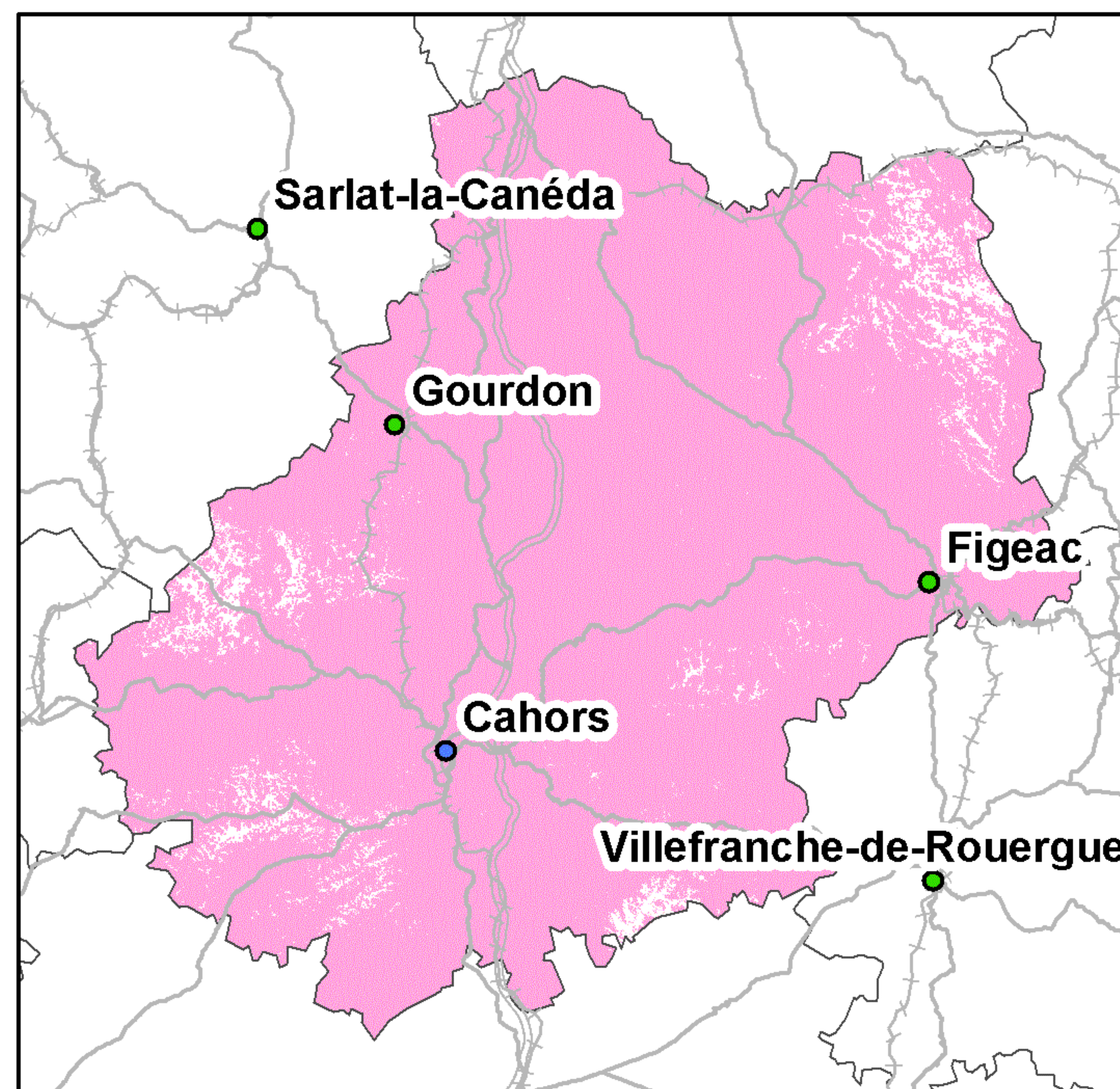
Taux de couverture surfacique : 92,11%  
Taux de couverture en population : 98%

### Bouygues Telecom



Taux de couverture surfacique : 82,68%  
Taux de couverture en population : 94,23%

### Free Mobile



Taux de couverture surfacique : 96,11%  
Taux de couverture en population : 98,67%

0 5 10 20 30 Kilomètres

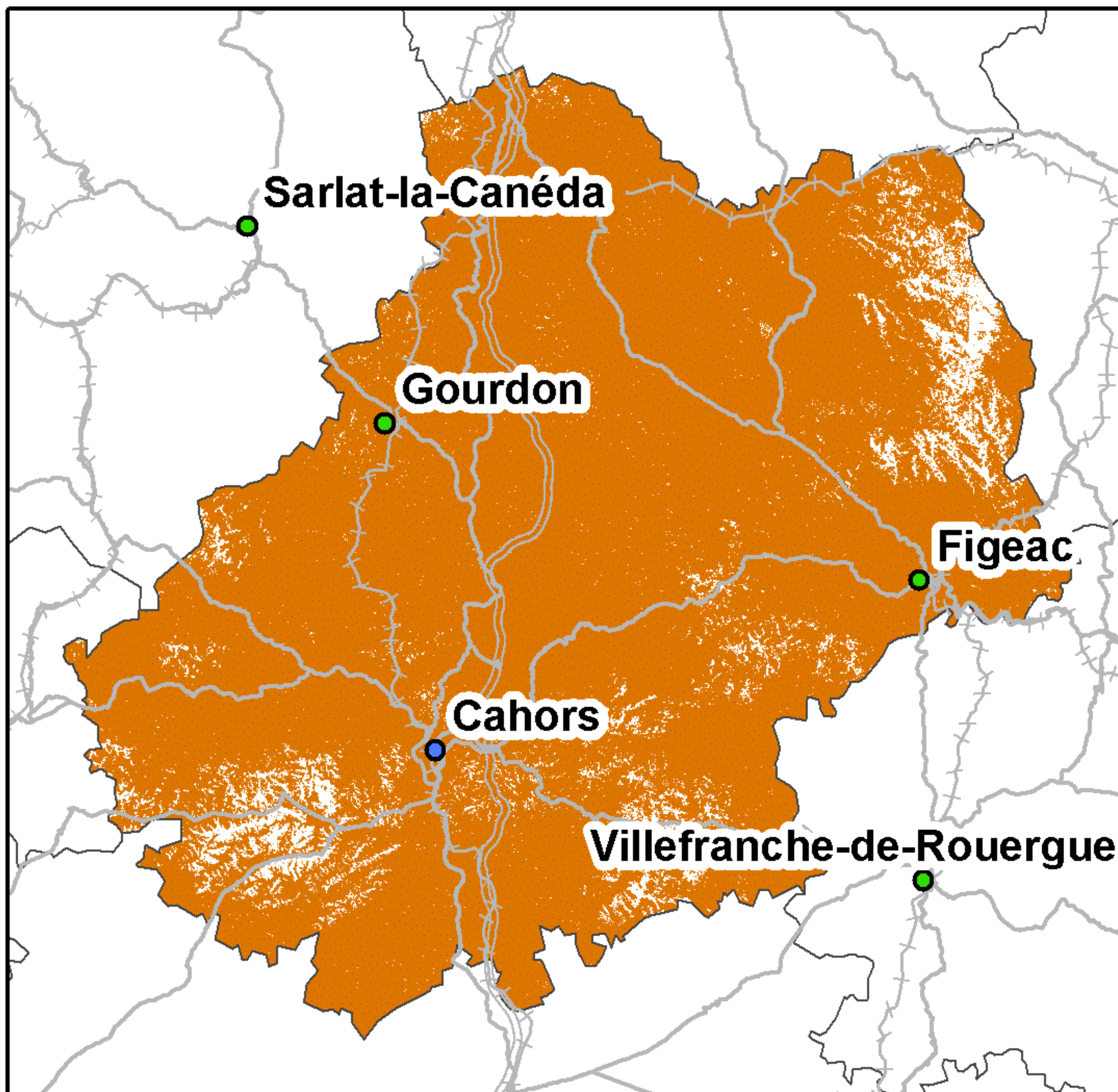
● Préfecture      — Autoroutes      ++++ Voies ferrées  
● Sous-Préfecture      — Routes

La légende de ces cartes figure en page 1



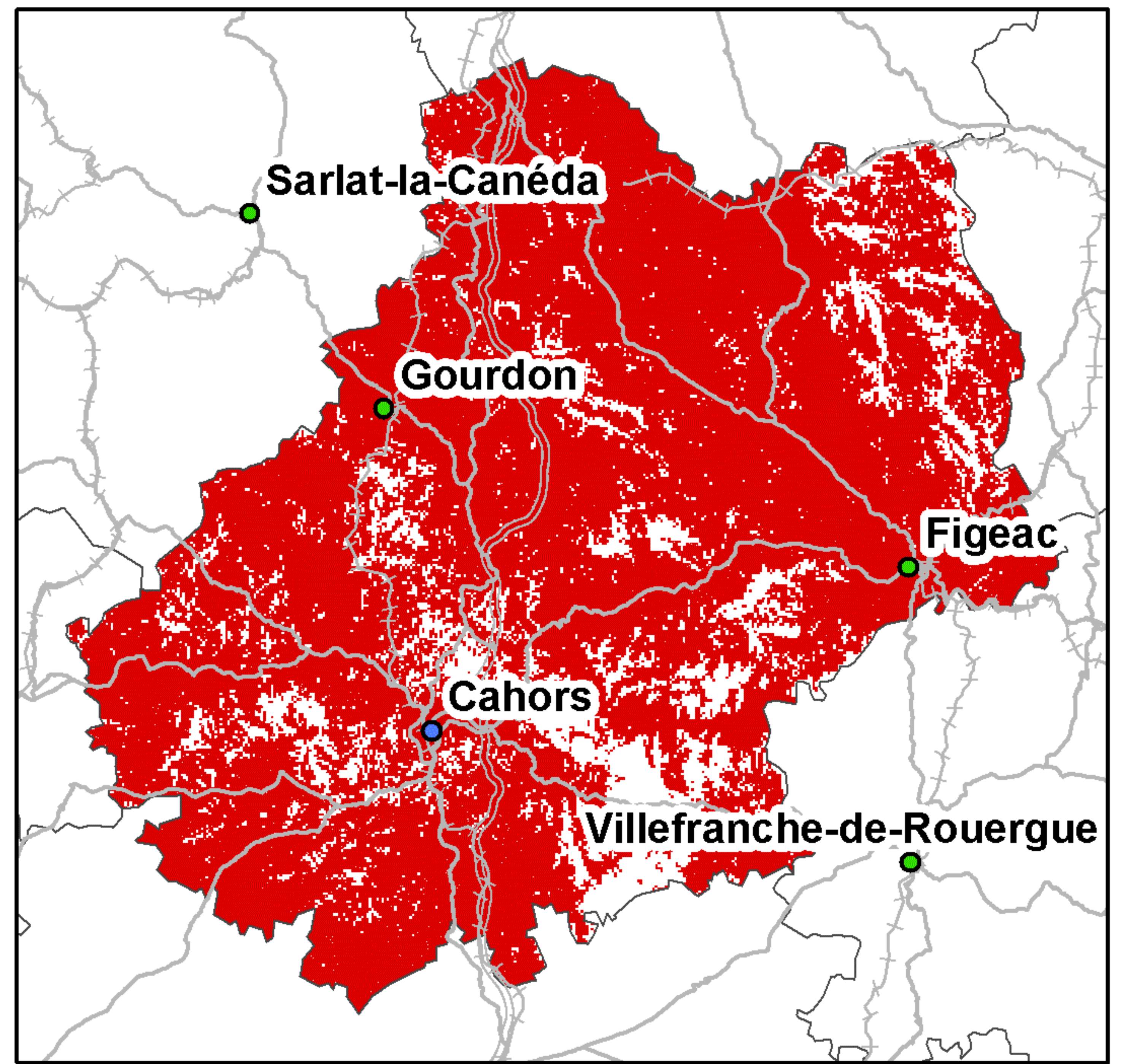
## Couverture 3G du département du Lot (46)

### Orange France



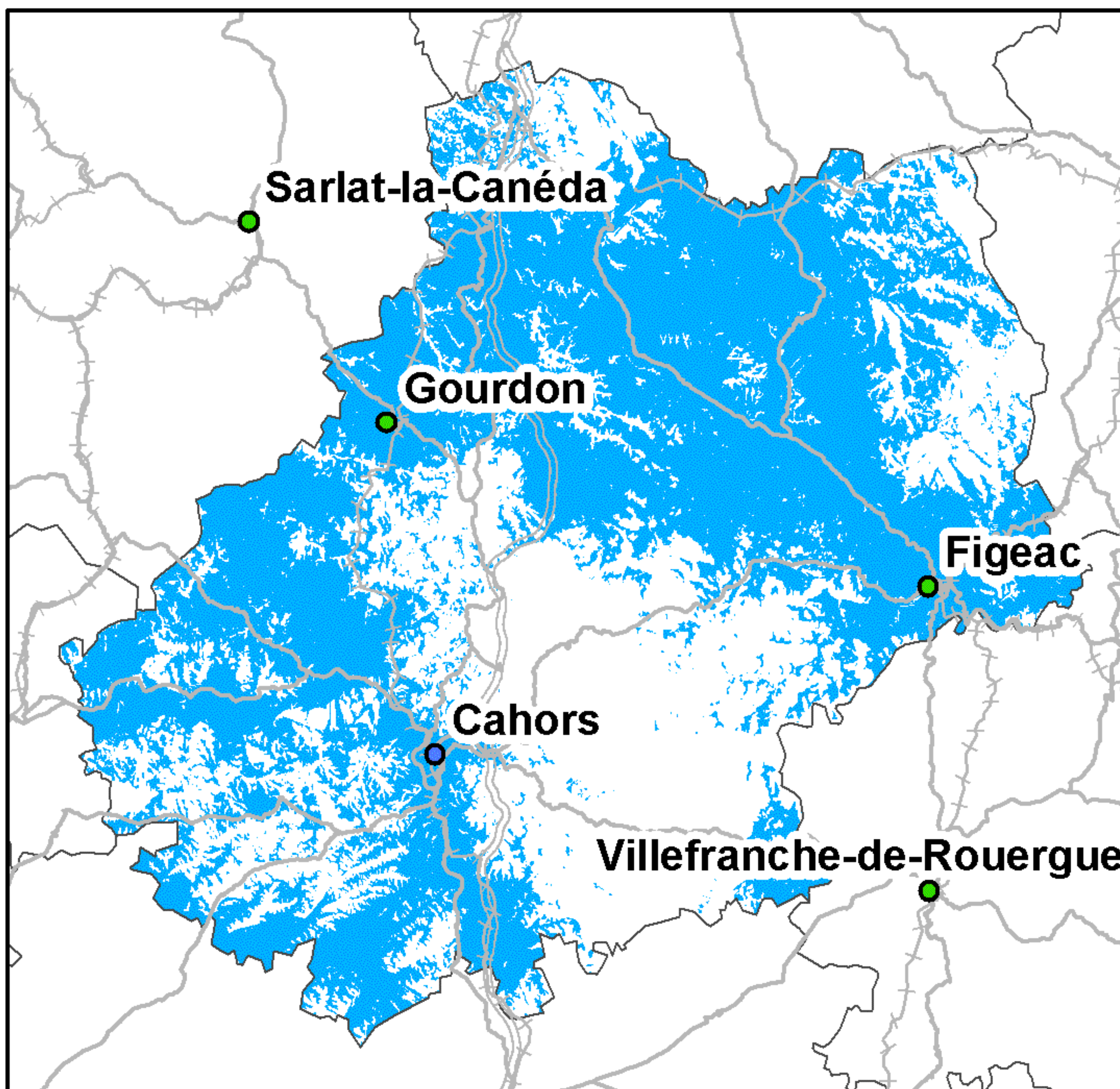
Taux de couverture surfacique : 93,98%  
Taux de couverture en population : 98,7%

### SFR



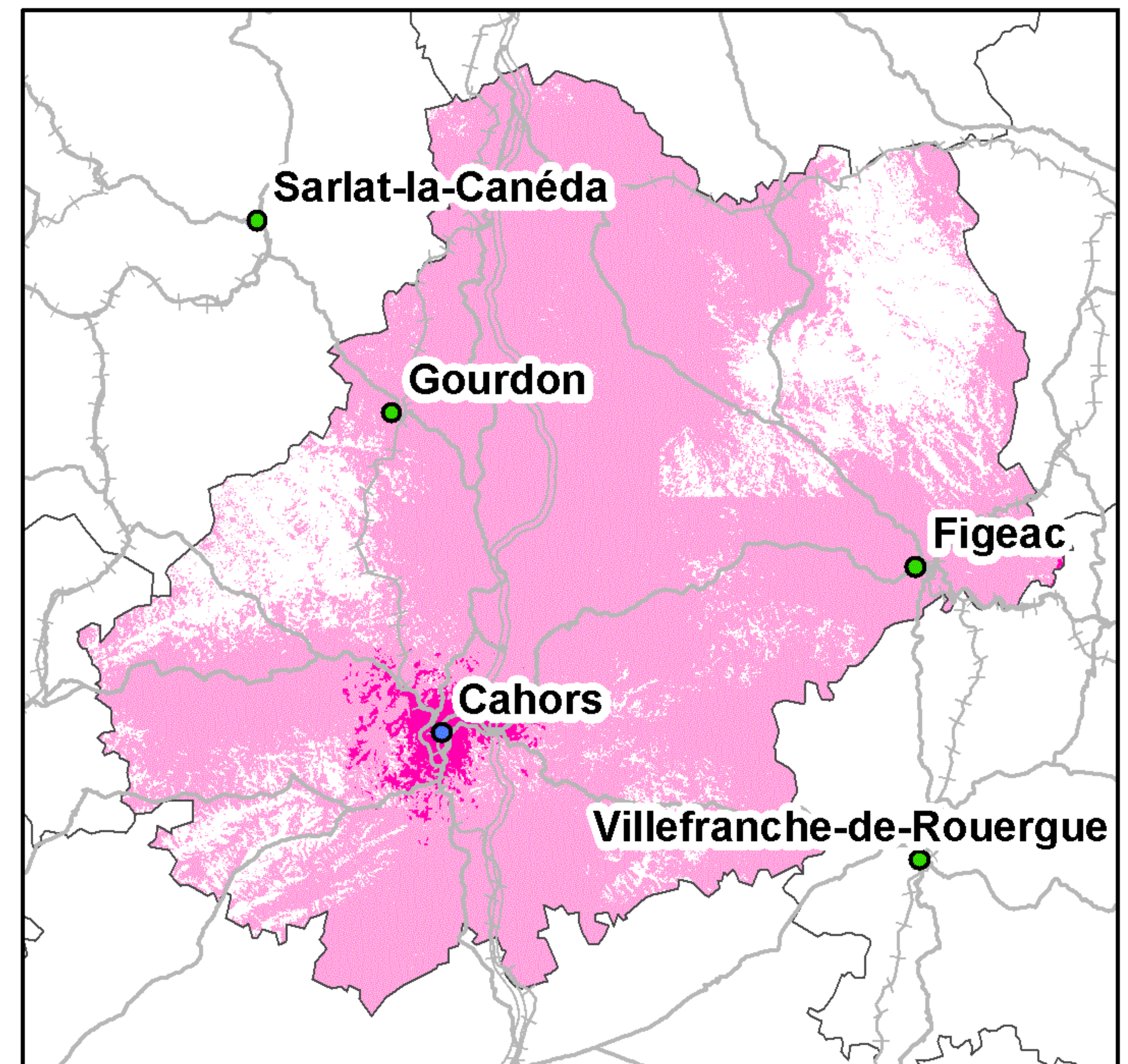
Taux de couverture surfacique : 84,61%  
Taux de couverture en population : 93,66%

### Bouygues Telecom



Taux de couverture surfacique : 58,68%  
Taux de couverture en population : 79,79%

### Free Mobile



Taux de couverture surfacique : 81,18%  
Taux de couverture surfacique en propre : 1,71%  
Taux de couverture en population : 88,84%  
Taux de couverture en population en propre : 14,86%

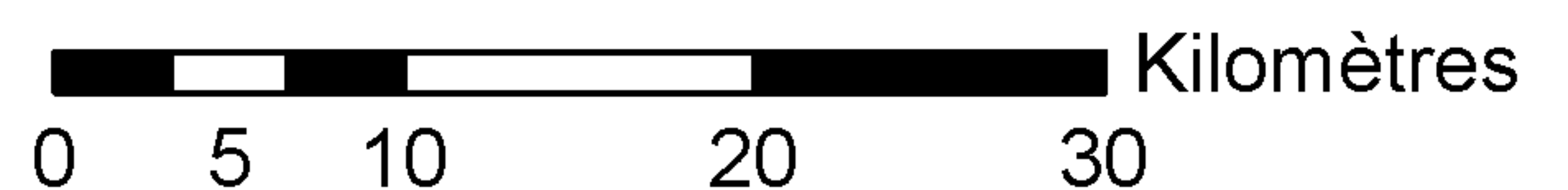
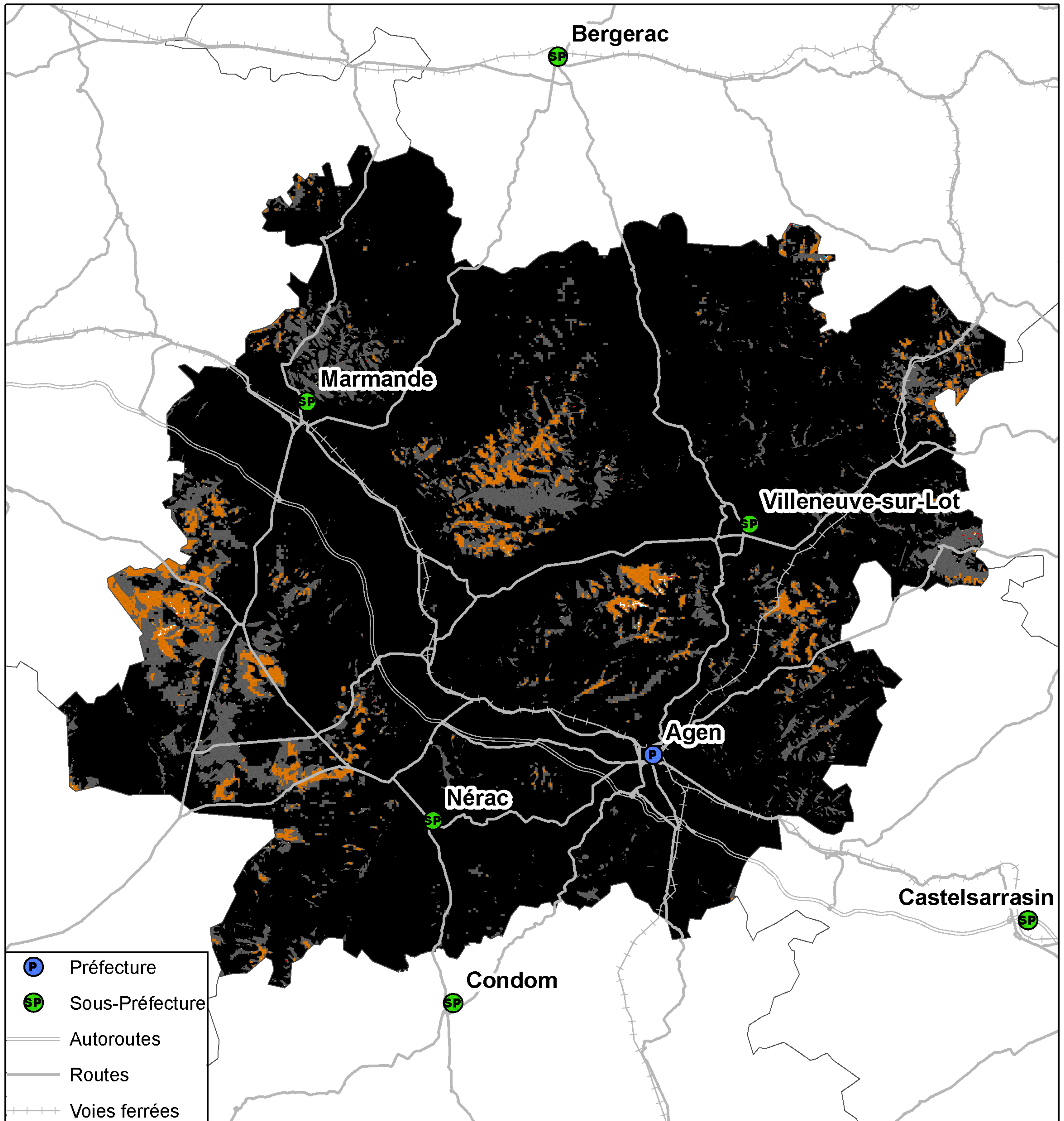
0 5 10 20 30 Kilomètres

● Préfecture      — Autoroutes      ++++ Voies ferrées  
● Sous-Préfecture      — Routes

La légende de ces cartes figure en page 1



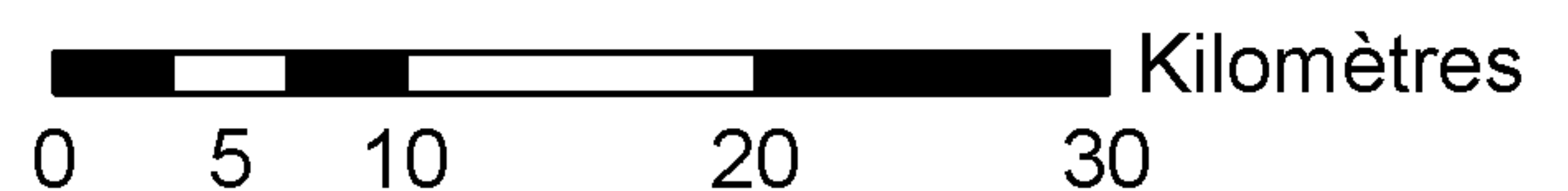
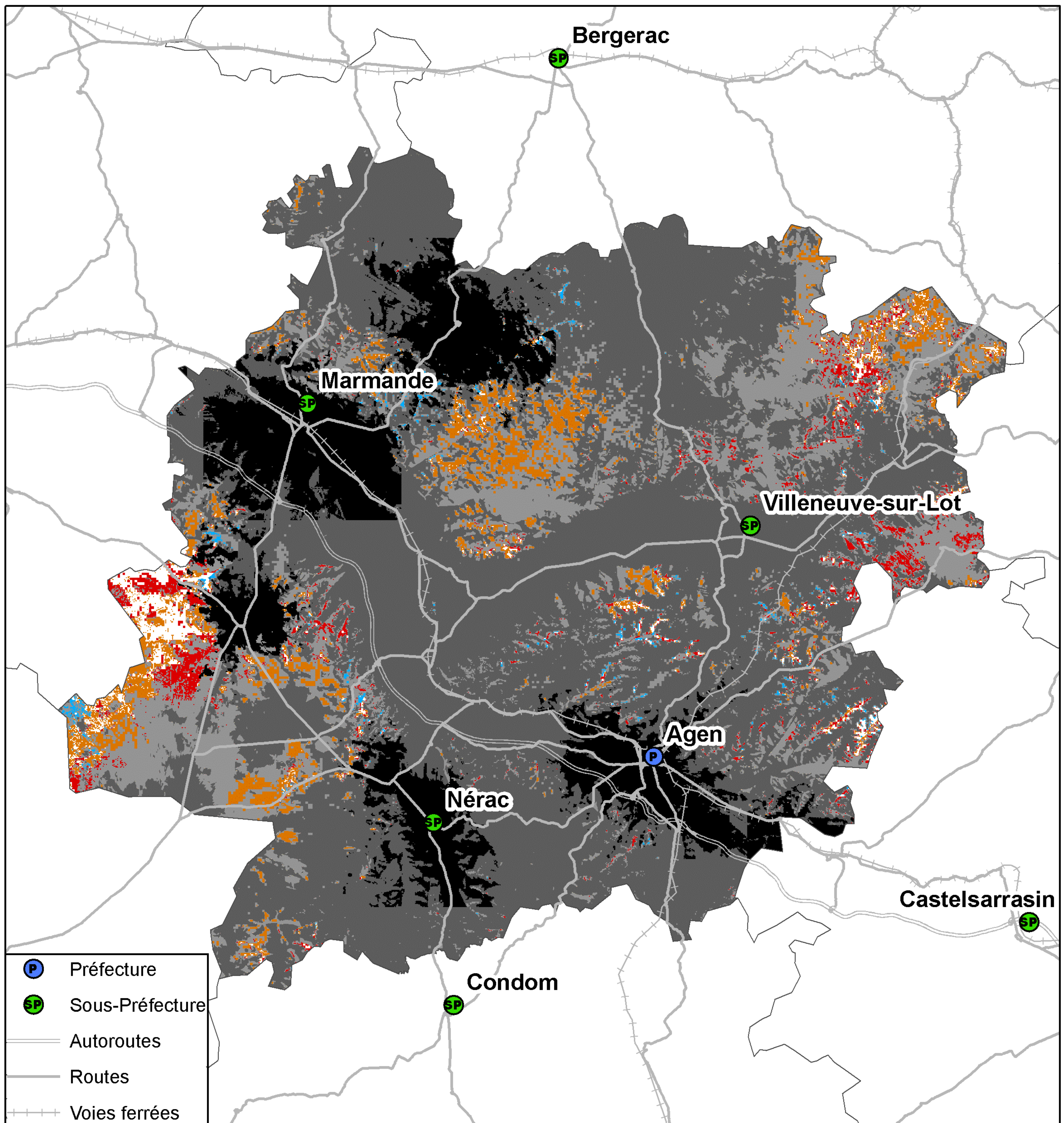
## Couverture 2G du département du Lot-et-Garonne (47)



Taux de population du département sans réseau 2G : 0%  
Taux de surface du département sans réseau 2G : 0,04%



## Couverture 3G du département du Lot-et-Garonne (47)



Taux de population du département sans réseau 3G : 0,21%  
Taux de surface du département sans réseau 3G : 1,46%



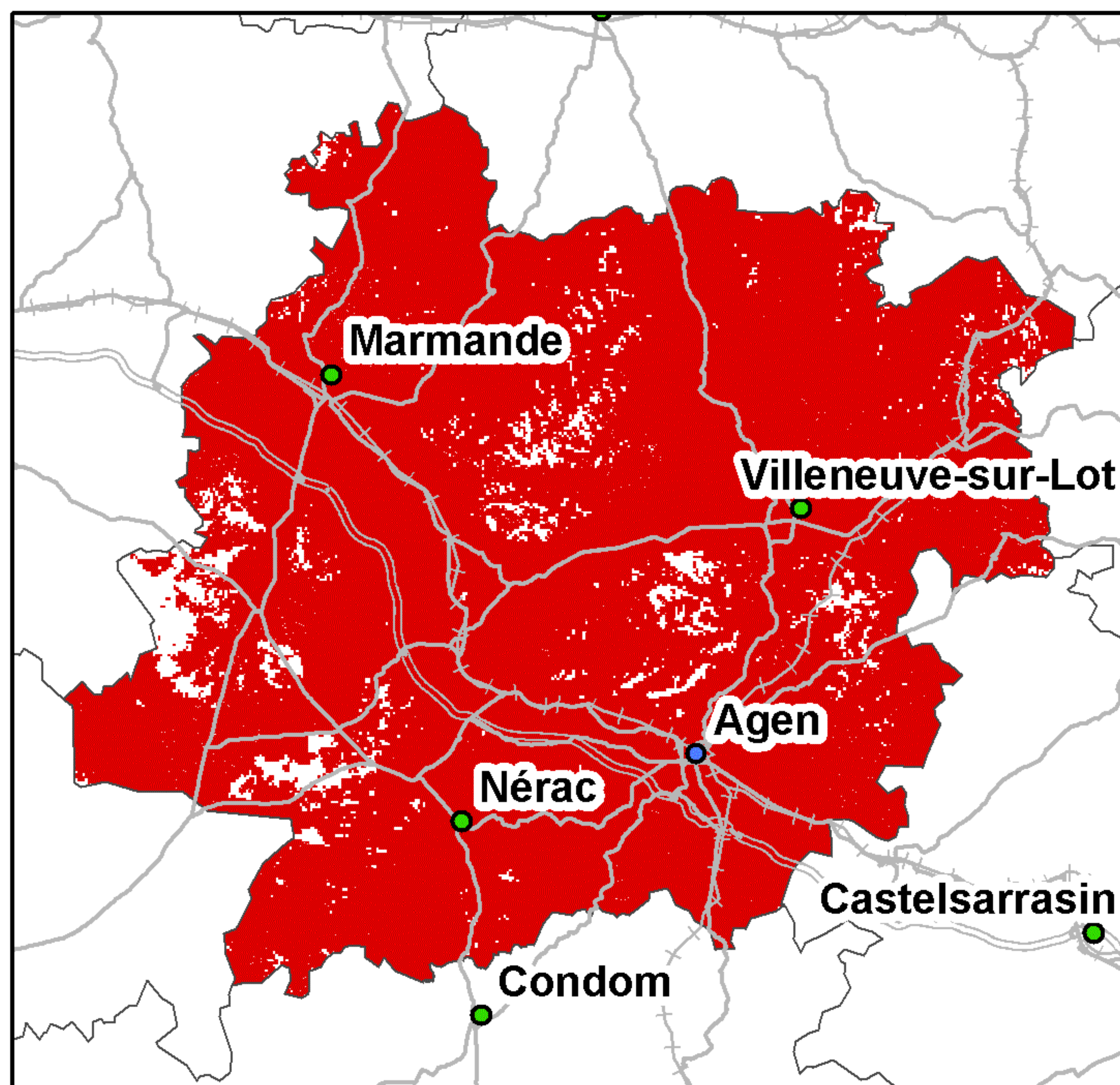
## Couverture 2G du département du Lot-et-Garonne (47)

### Orange France



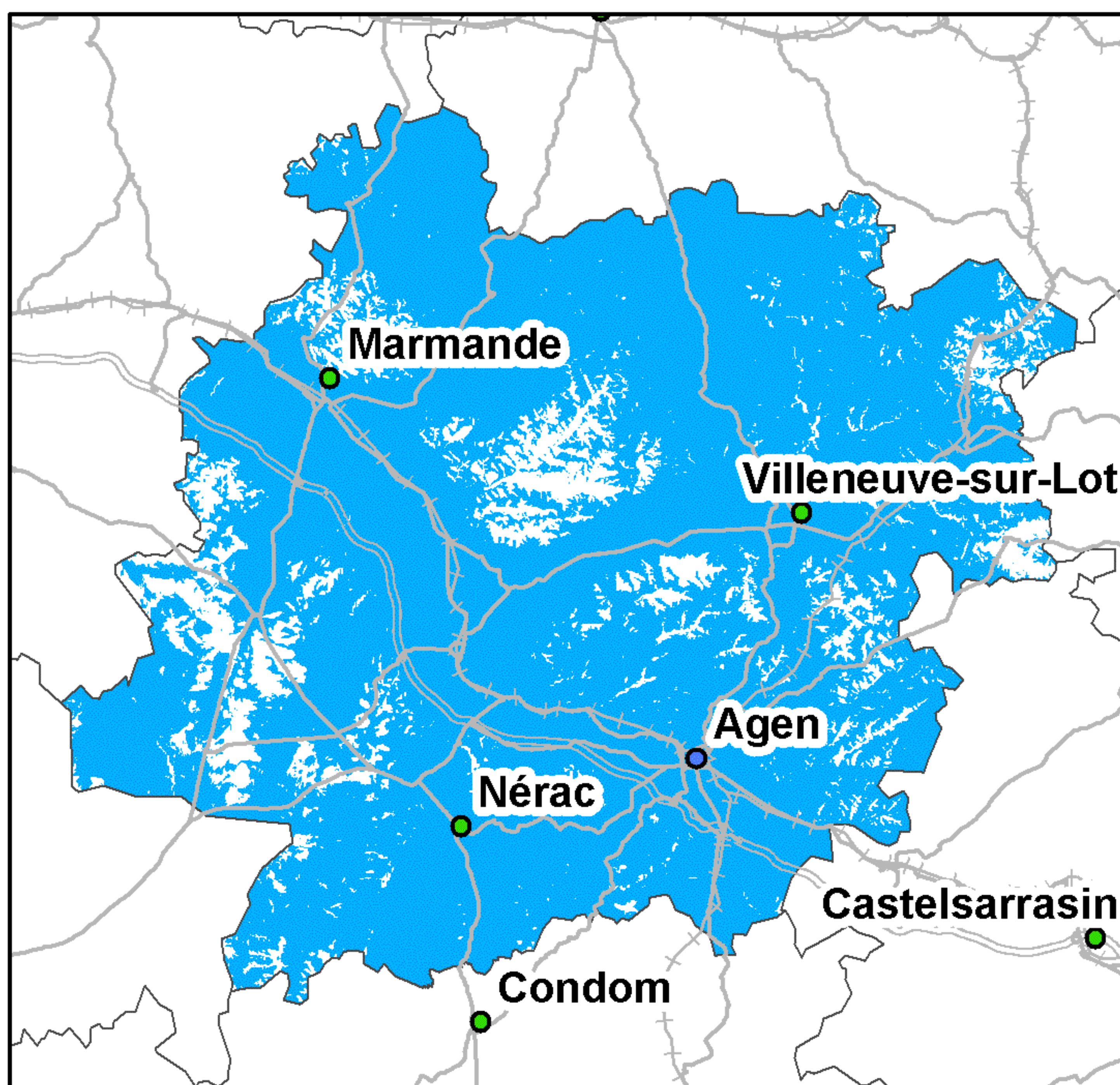
Taux de couverture surfacique : 99,93%  
Taux de couverture en population : 100%

### SFR



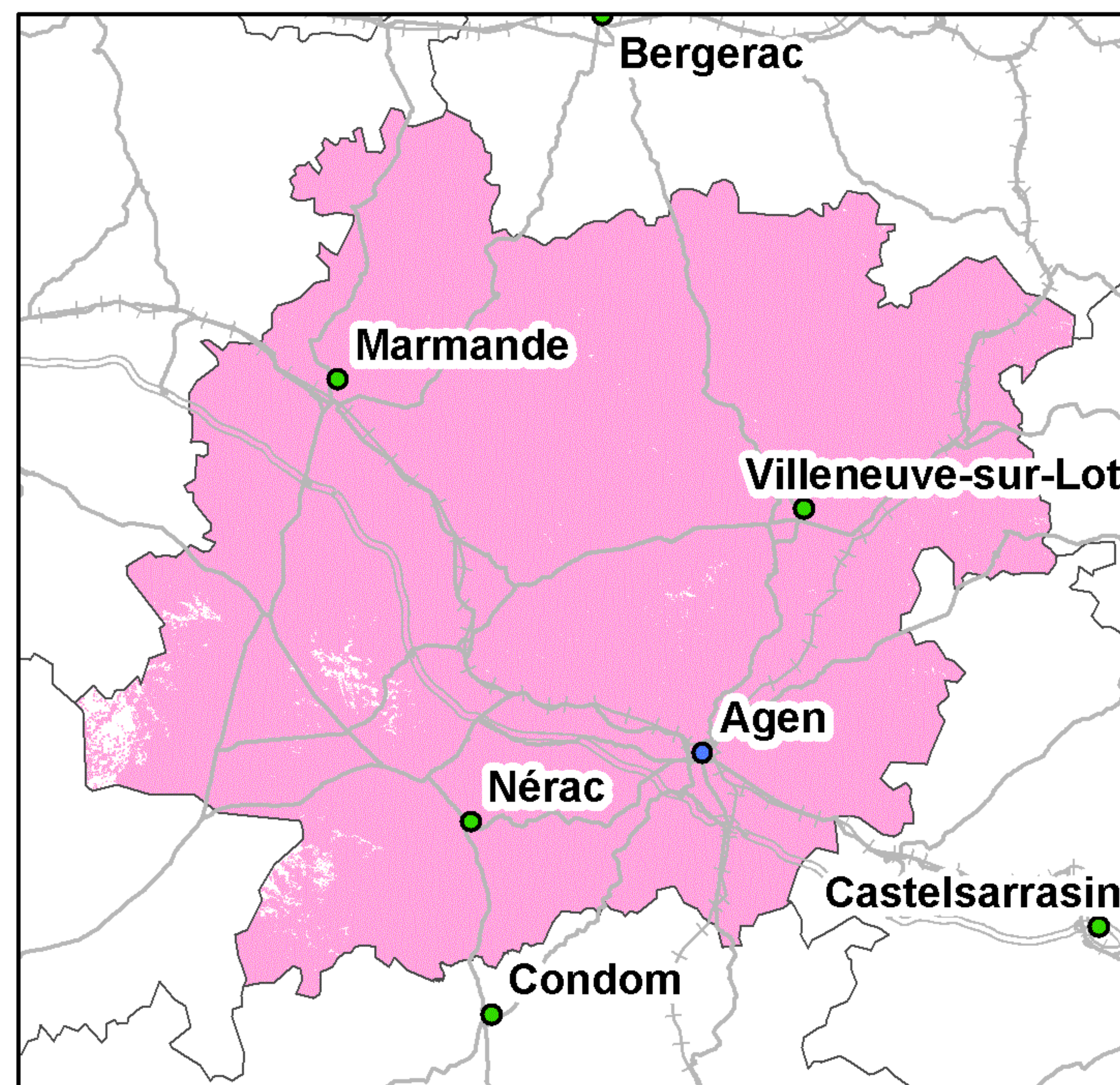
Taux de couverture surfacique : 95%  
Taux de couverture en population : 99,08%

### Bouygues Telecom



Taux de couverture surfacique : 89,28%  
Taux de couverture en population : 97,66%

### Free Mobile



Taux de couverture surfacique : 98,79%  
Taux de couverture en population : 99,94%

0 5 10 20 30 Kilomètres

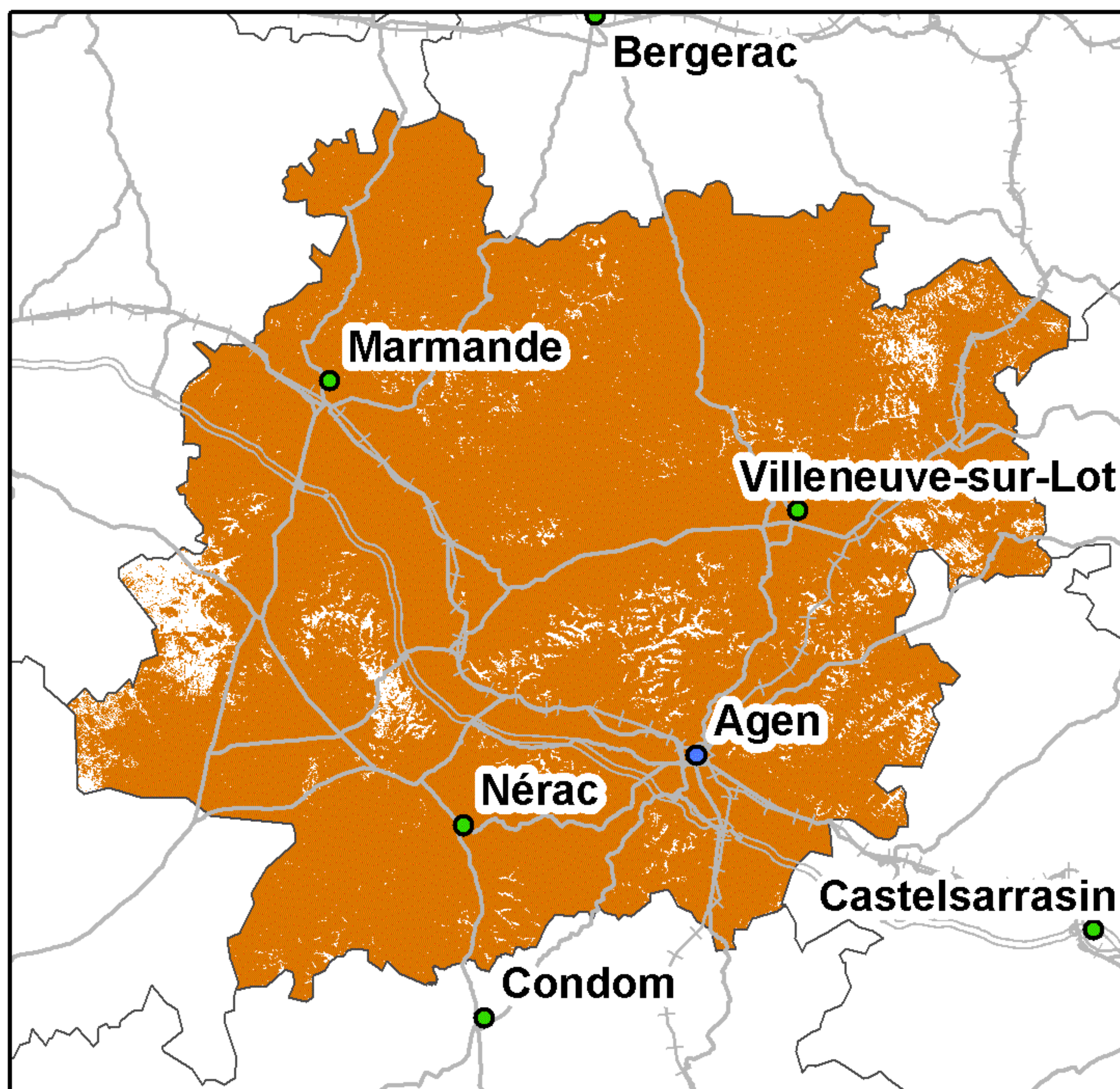
● Préfecture    — Autoroutes    +++ Voies ferrées  
● Sous-Préfecture    — Routes

La légende de ces cartes figure en page 1



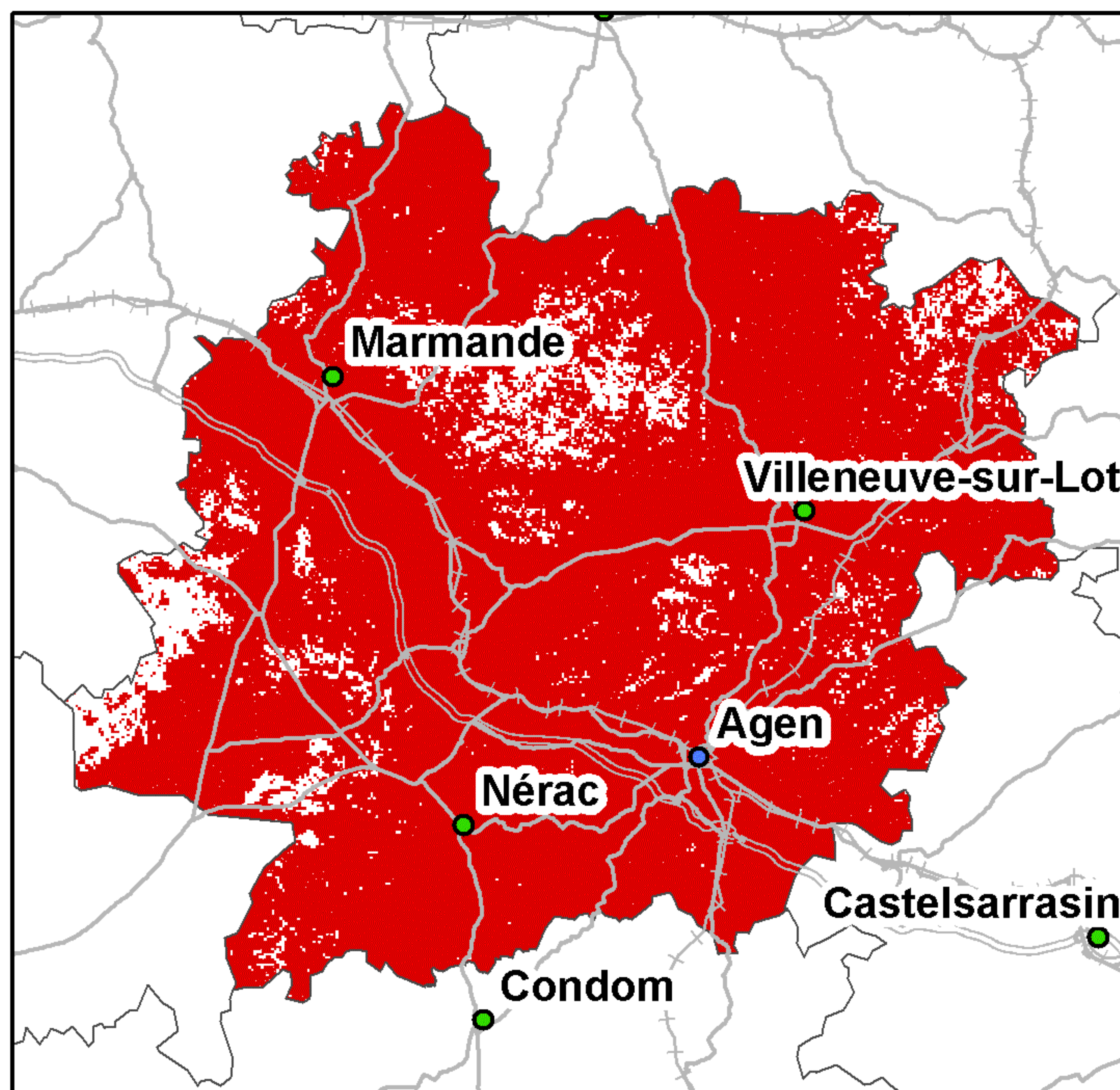
## Couverture 3G du département du Lot-et-Garonne (47)

### Orange France



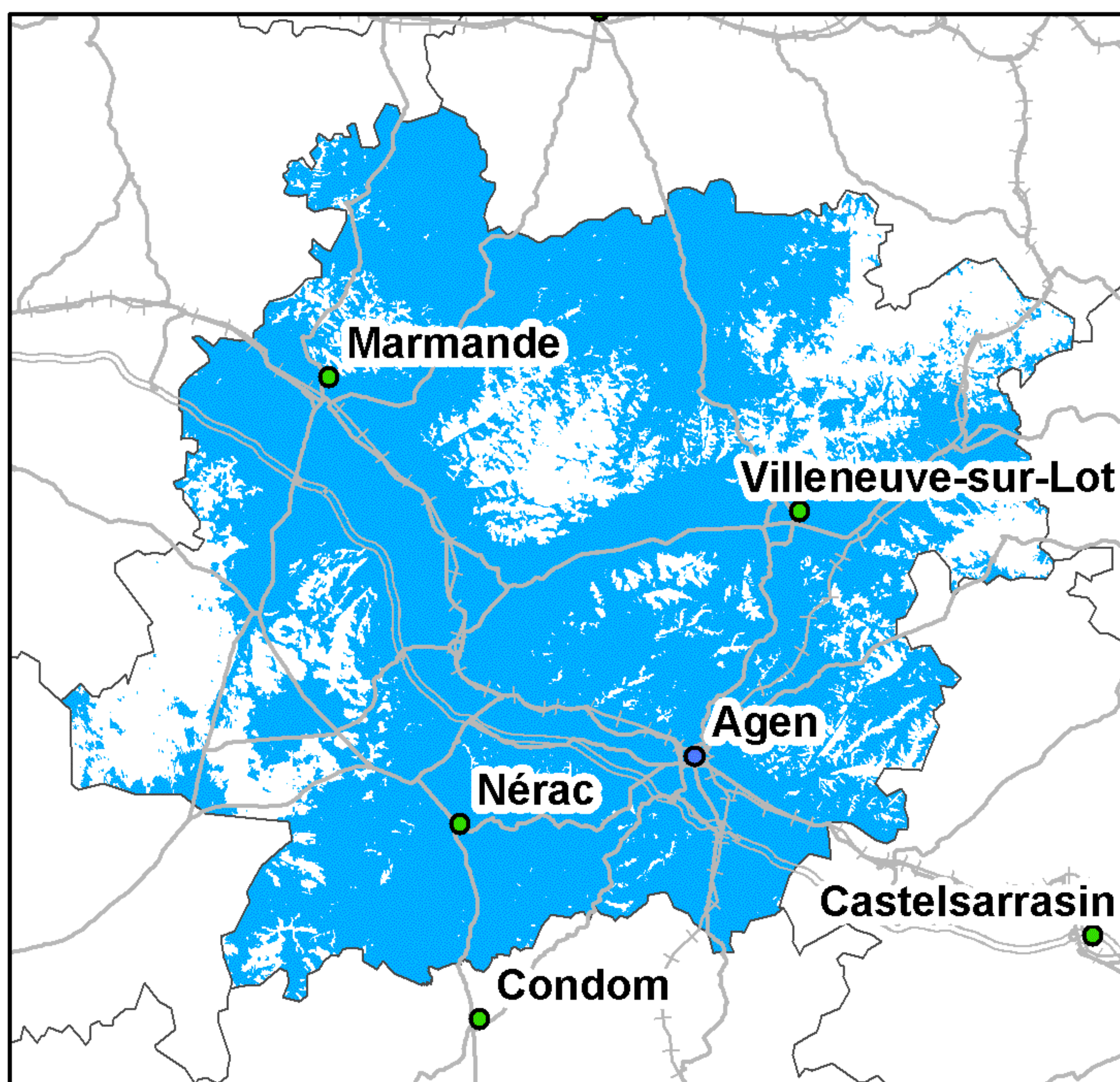
Taux de couverture surfacique : 94,62%  
Taux de couverture en population : 99,06%

### SFR



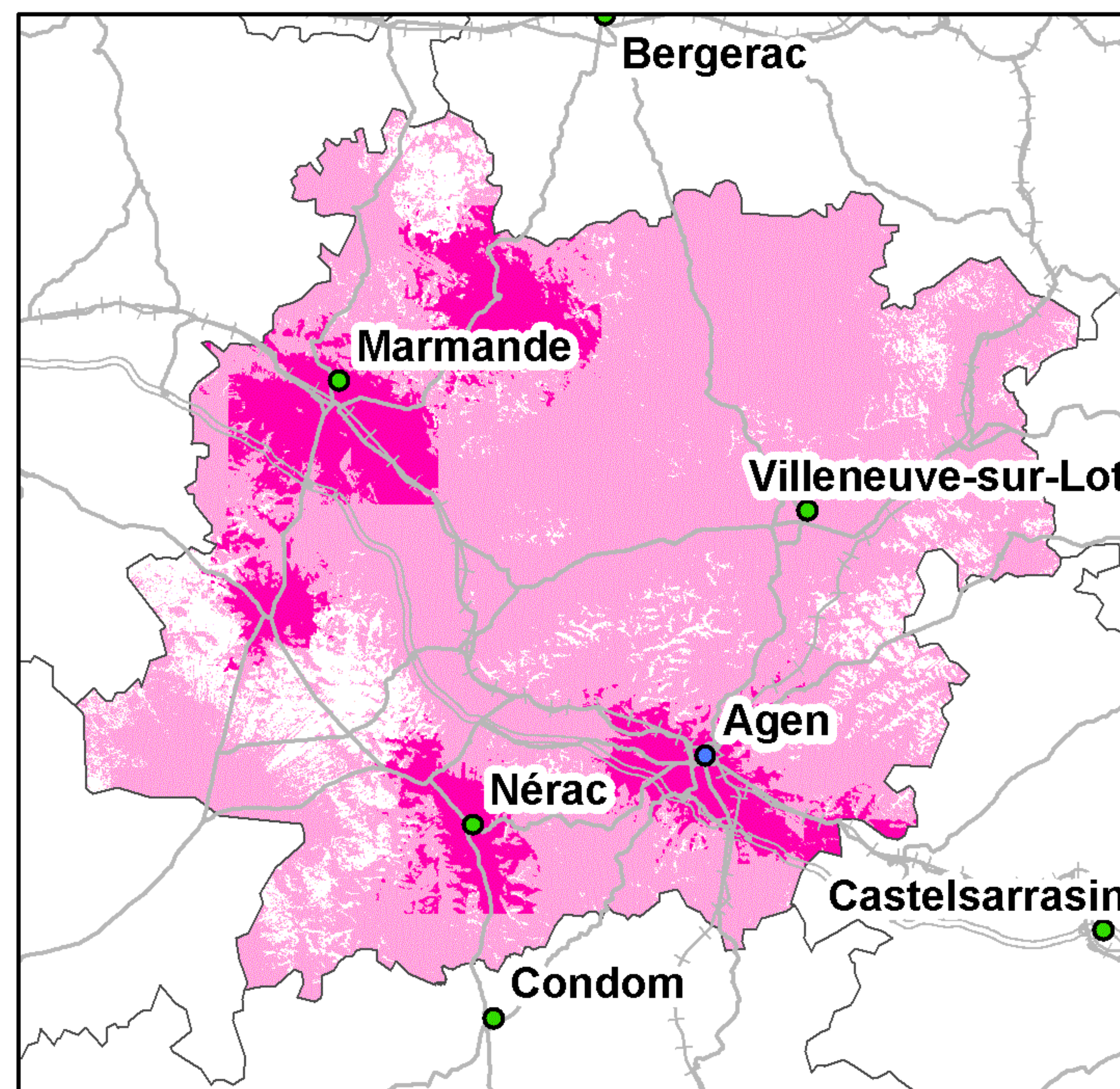
Taux de couverture surfacique : 91,64%  
Taux de couverture en population : 98,44%

### Bouygues Telecom



Taux de couverture surfacique : 77,23%  
Taux de couverture en population : 94,68%

### Free Mobile



Taux de couverture surfacique : 88,59%  
Taux de couverture surfacique en propre : 14,11%  
Taux de couverture en population : 97,74%  
Taux de couverture en population en propre : 37,35%

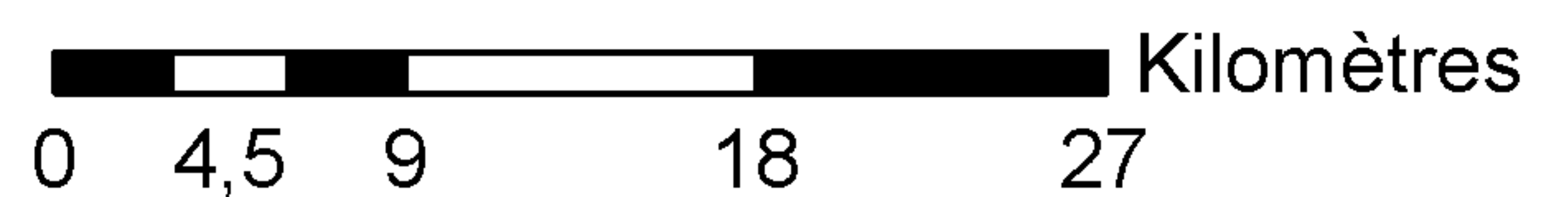
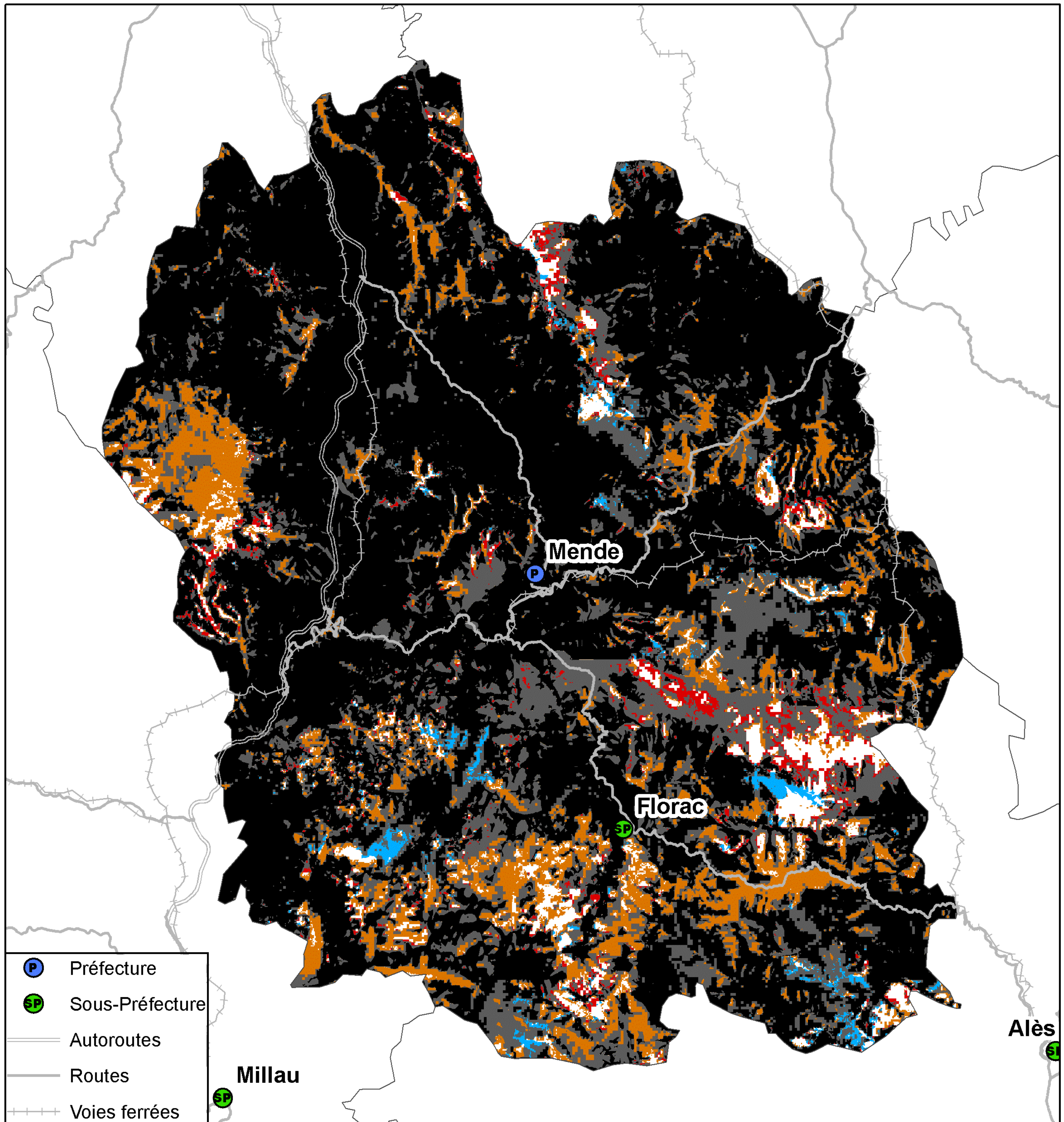
Kilomètres  
0 5 10 20 30

● Préfecture      — Autoroutes      +++ Voies ferrées  
● Sous-Préfecture      — Routes

La légende de ces cartes figure en page 1



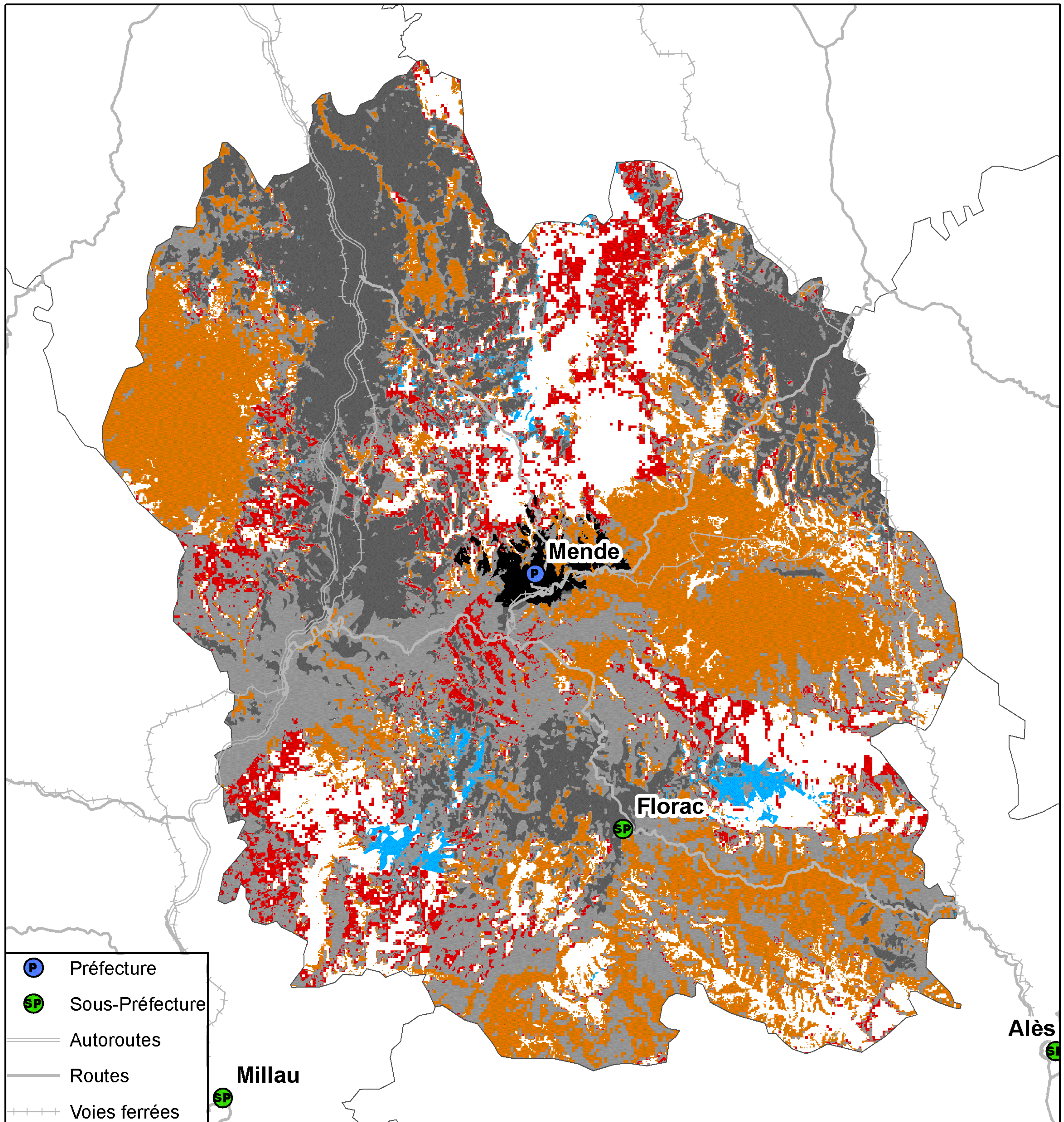
## Couverture 2G du département de la Lozère (48)



Taux de population du département sans réseau 2G : 1,37%  
Taux de surface du département sans réseau 2G : 3,37%



## Couverture 3G du département de la Lozère (48)



- P Préfecture
- SP Sous-Préfecture
- Autoroutes
- Routes
- - - Voies ferrées

- 4 réseaux mobiles 3G
- 3 réseaux mobiles 3G
- 2 réseaux mobiles 3G
- Réseau mobile 3G d'Orange France seul
- Réseau mobile 3G de SFR seul
- Réseau mobile 3G de Bouygues Telecom seul
- Pas de réseau mobile 3G

Kilomètres

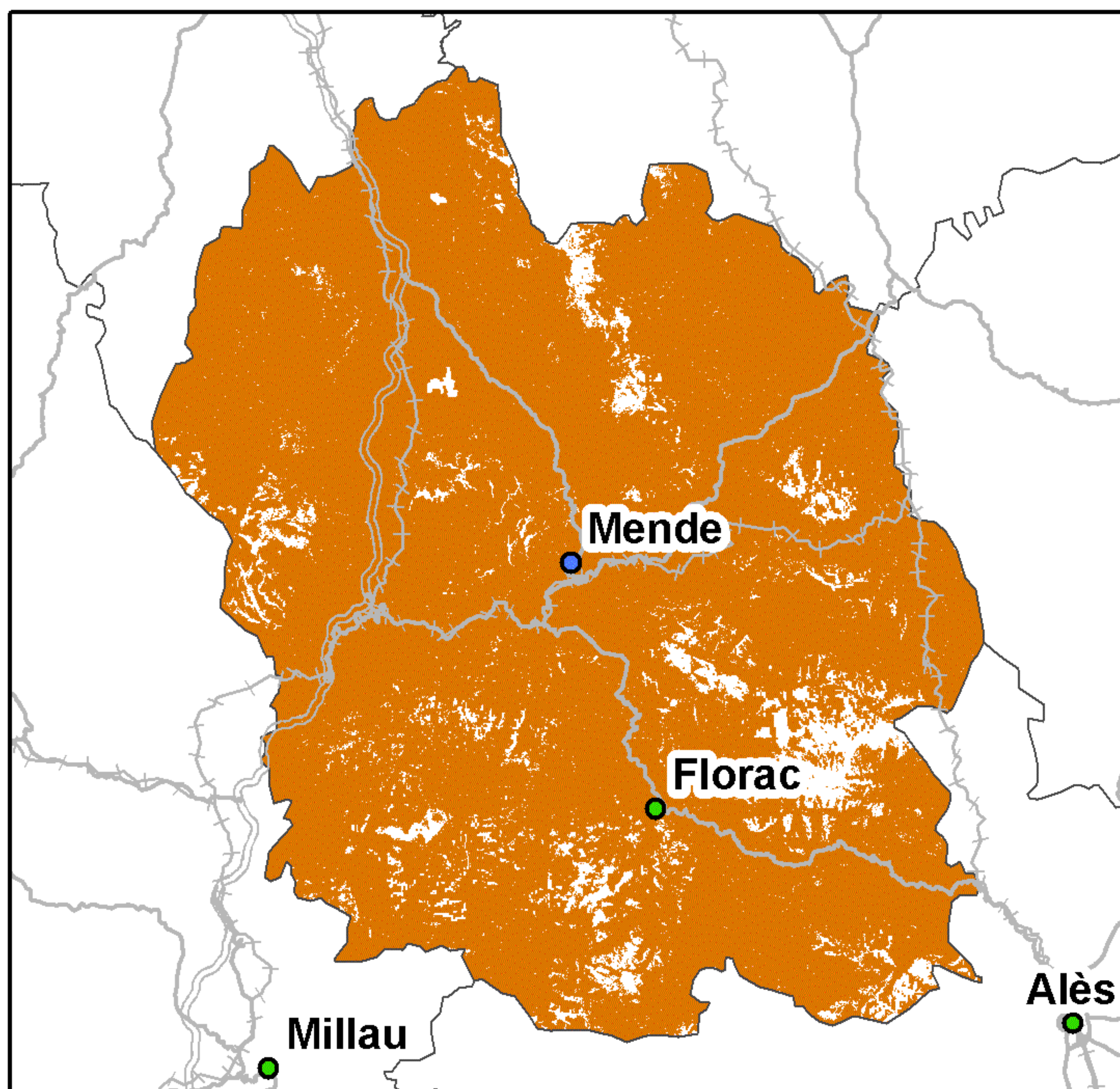
0   4,5   9   18   27

Taux de population du département sans réseau 3G : 8,92%  
Taux de surface du département sans réseau 3G : 17,05%



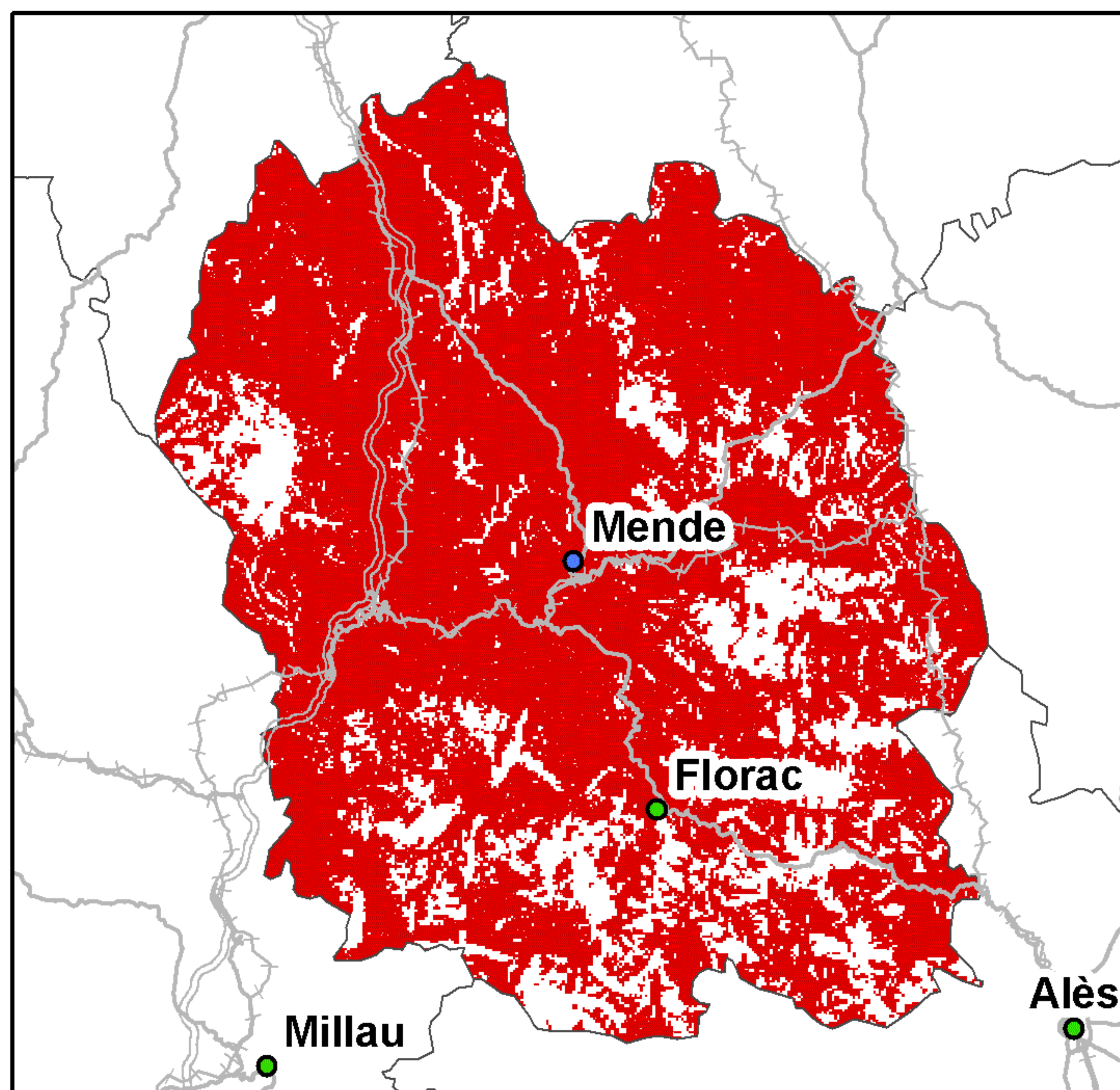
## Couverture 2G du département de la Lozère (48)

### Orange France



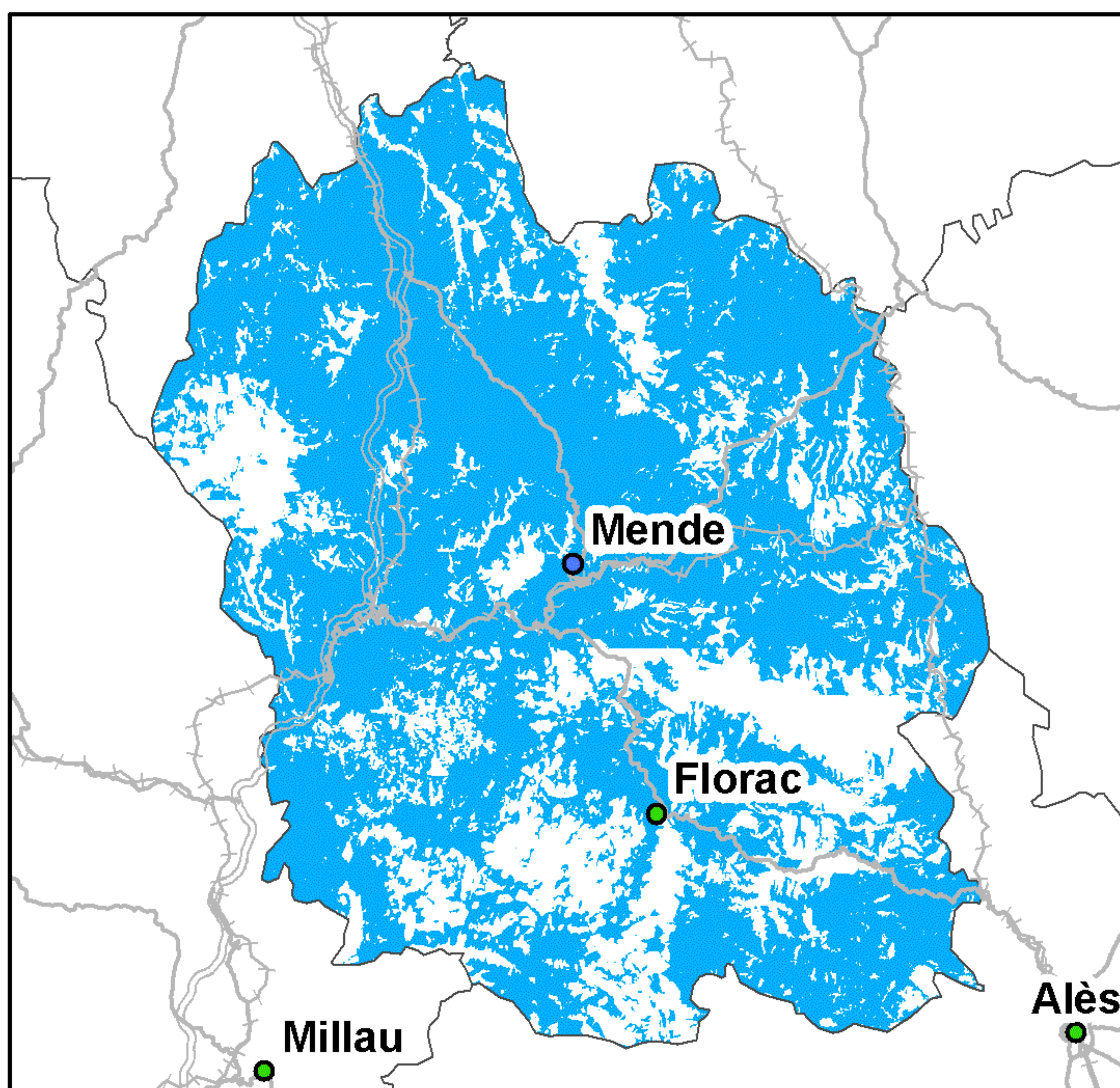
Taux de couverture surfacique : 93,4%  
Taux de couverture en population : 97,69%

### SFR



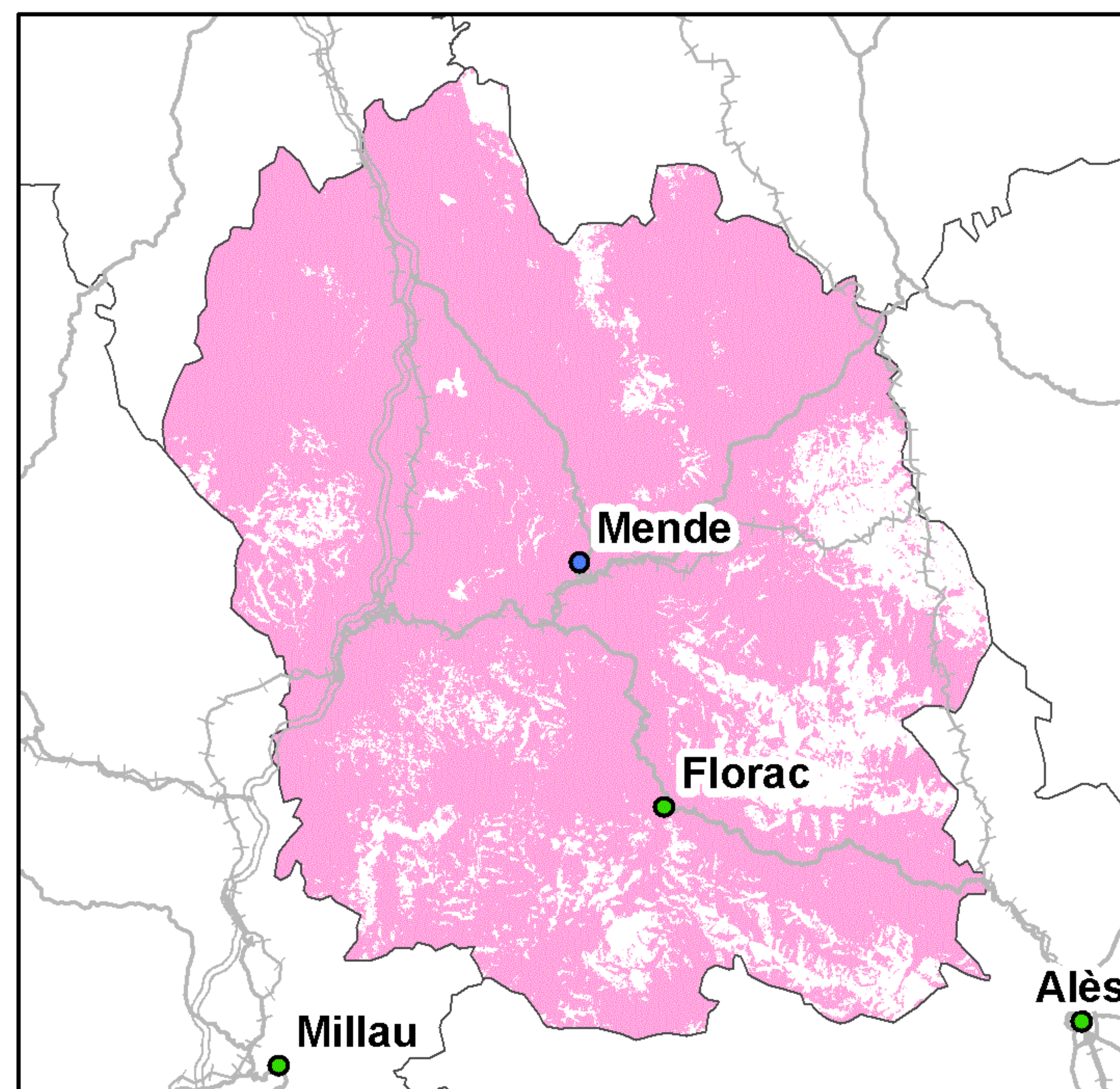
Taux de couverture surfacique : 80,58%  
Taux de couverture en population : 89,16%

### Bouygues Telecom



Taux de couverture surfacique : 72,06%  
Taux de couverture en population : 90,21%

### Free Mobile



Taux de couverture surfacique : 83,41%  
Taux de couverture en population : 94,17%

Kilomètres  
0 5 10 20 30

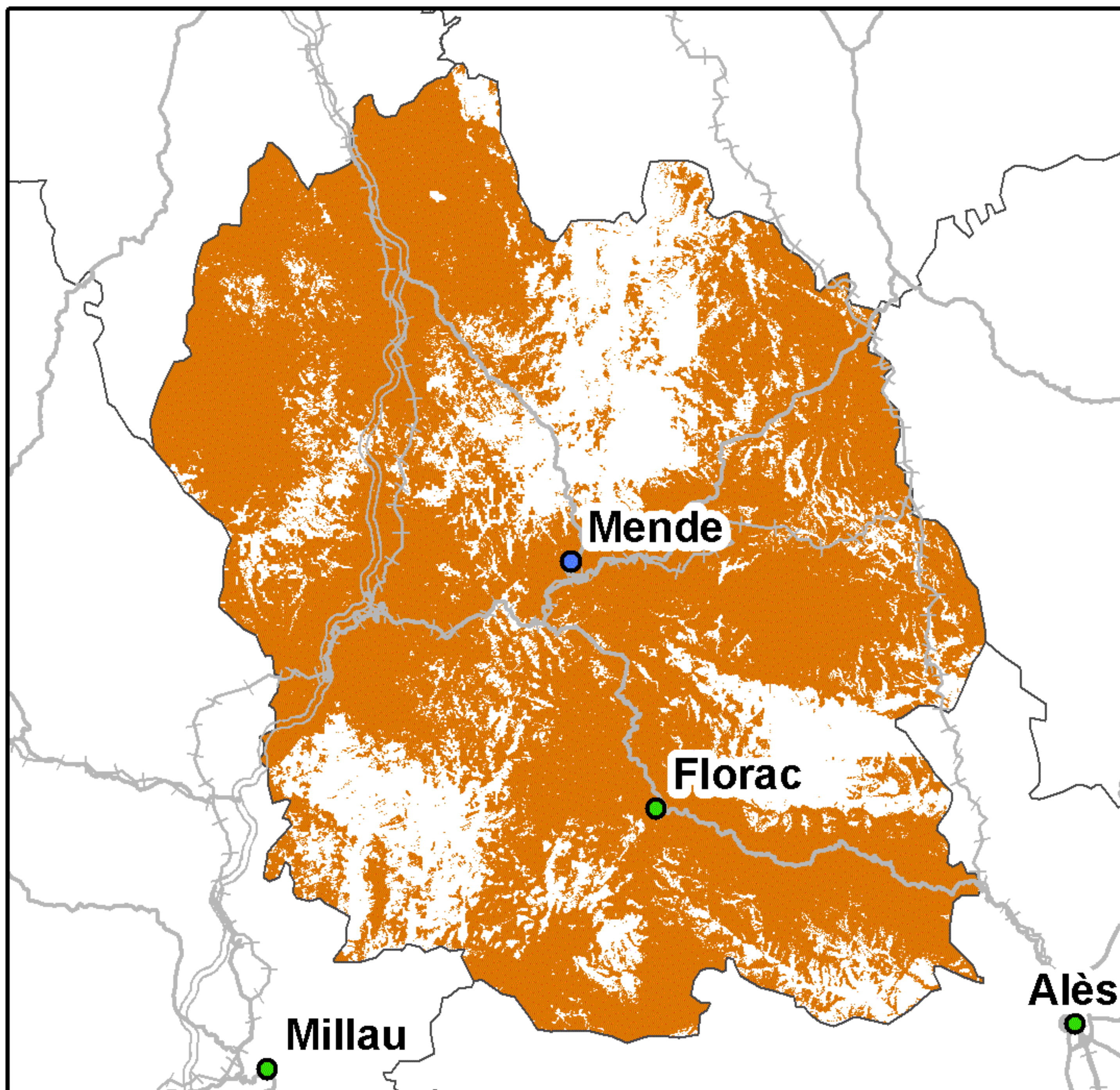
● Préfecture      — Autoroutes      ++++ Voies ferrées  
● Sous-Préfecture      — Routes

*La légende de ces cartes figure en page 1*



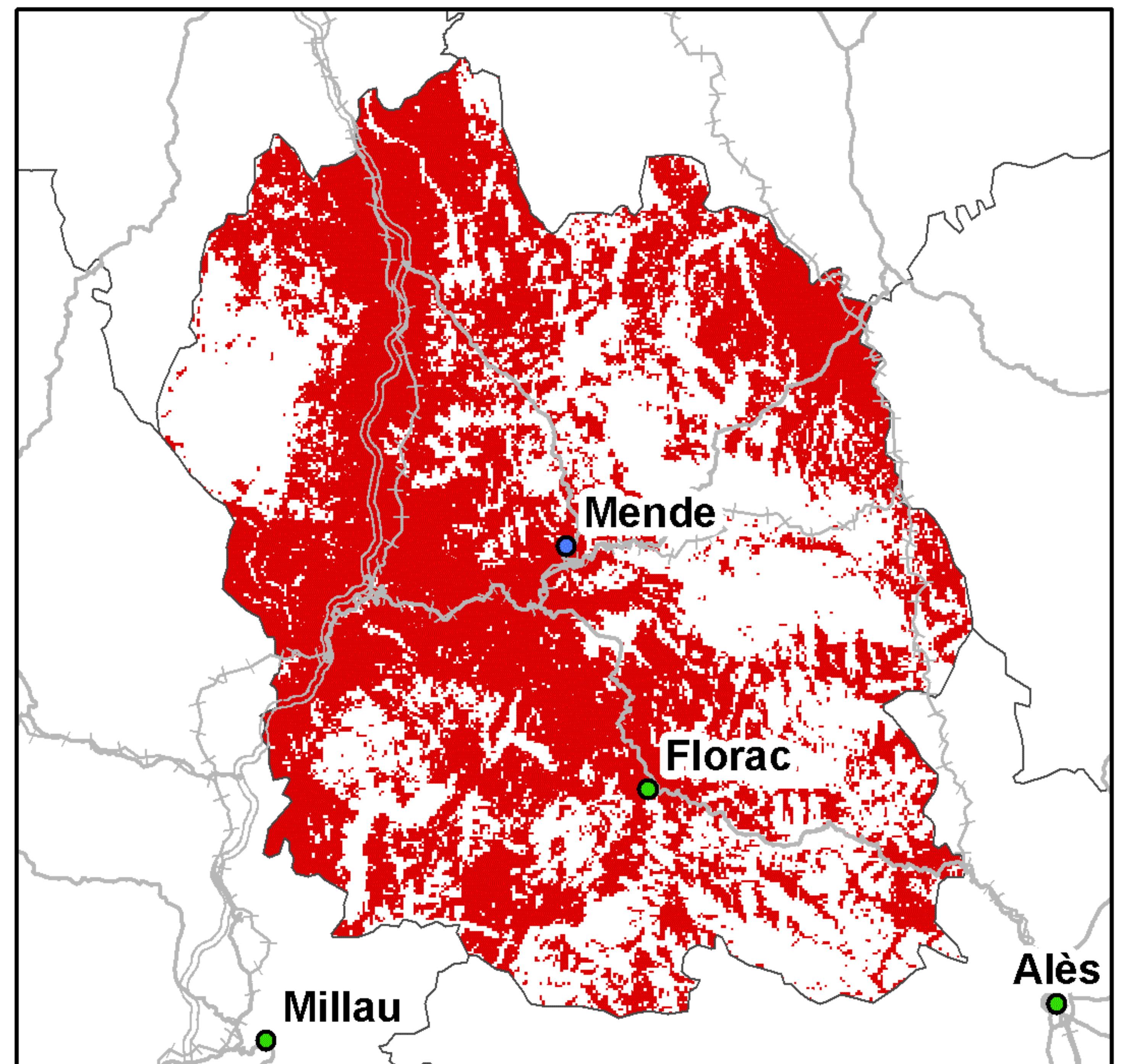
## Couverture 3G du département de la Lozère (48)

### Orange France



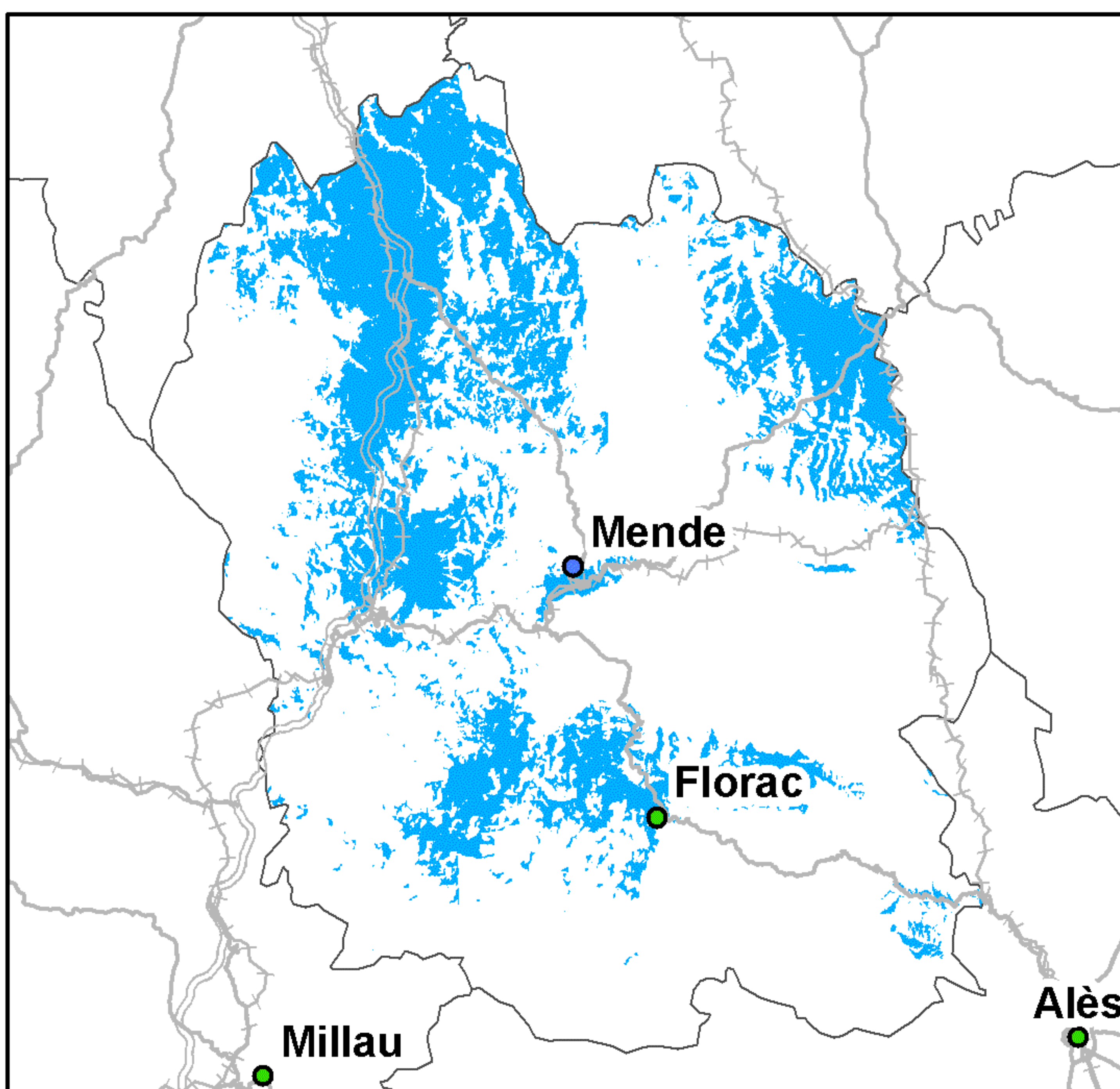
Taux de couverture surfacique : 71,94%  
Taux de couverture en population : 87,11%

### SFR



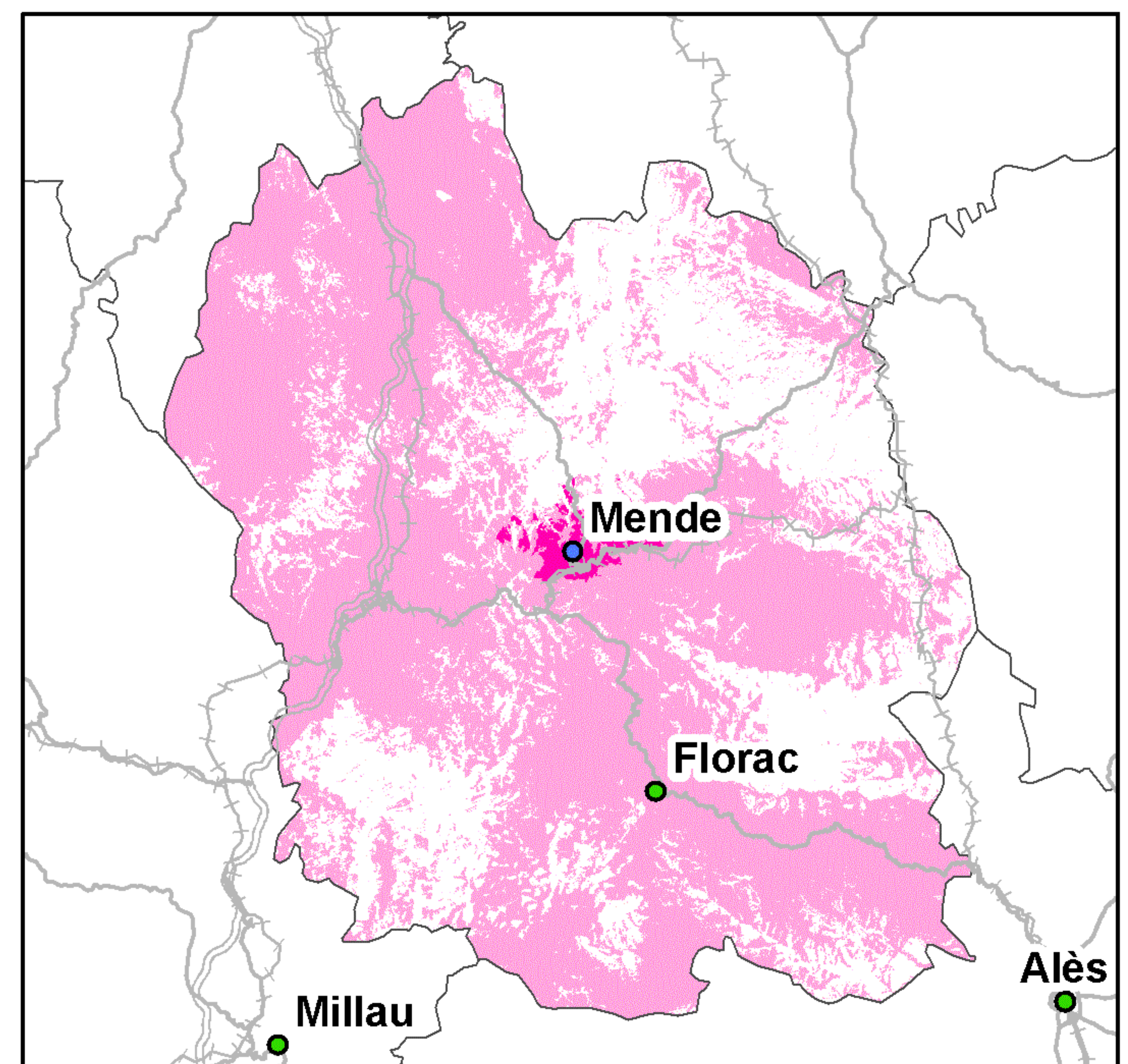
Taux de couverture surfacique : 55,46%  
Taux de couverture en population : 76,99%

### Bouygues Telecom



Taux de couverture surfacique : 23,17%  
Taux de couverture en population : 52,49%

### Free Mobile



Taux de couverture surfacique : 65,16%  
Taux de couverture surfacique en propre : 0,96%  
Taux de couverture en population : 82,57%  
Taux de couverture en population en propre : 17,63%

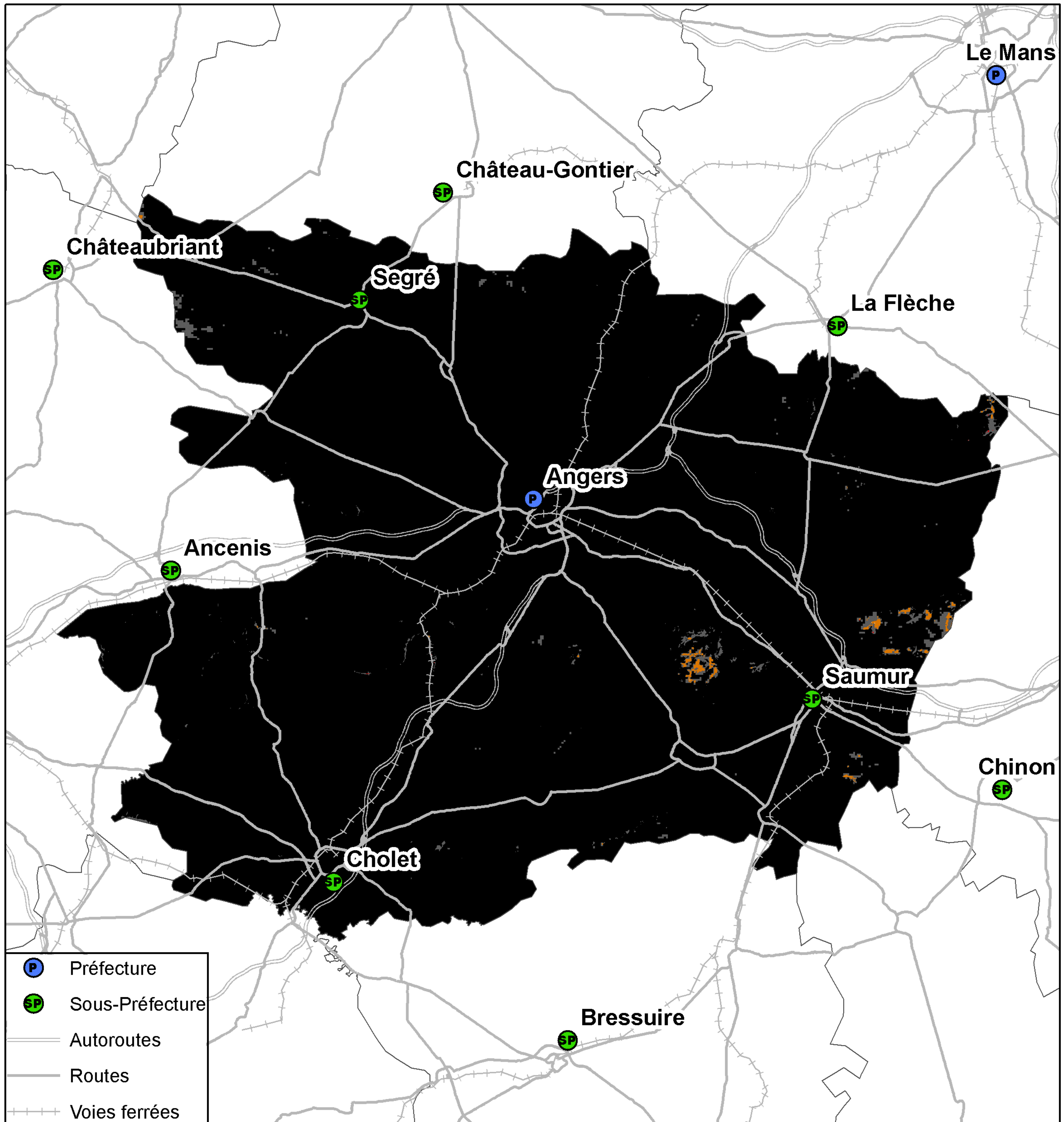
0 5 10 20 30 Kilomètres

● Préfecture    — Autoroutes    +++ Voies ferrées  
● Sous-Préfecture    — Routes

*La légende de ces cartes figure en page 1*



## Couverture 2G du département du Maine-et-Loire (49)

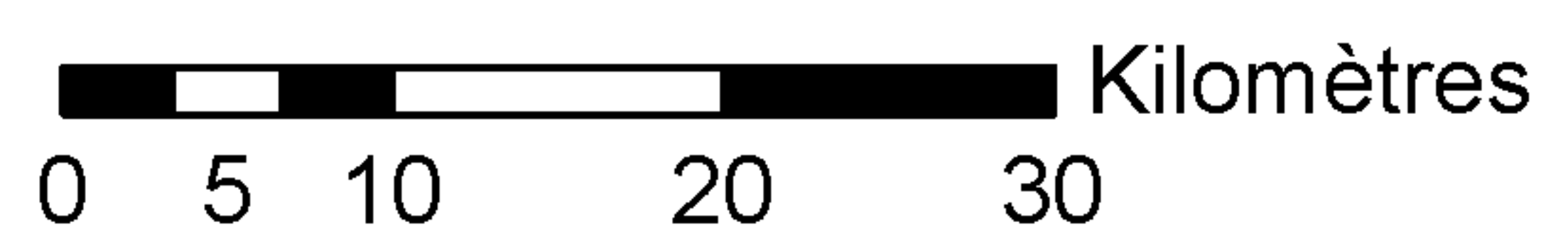
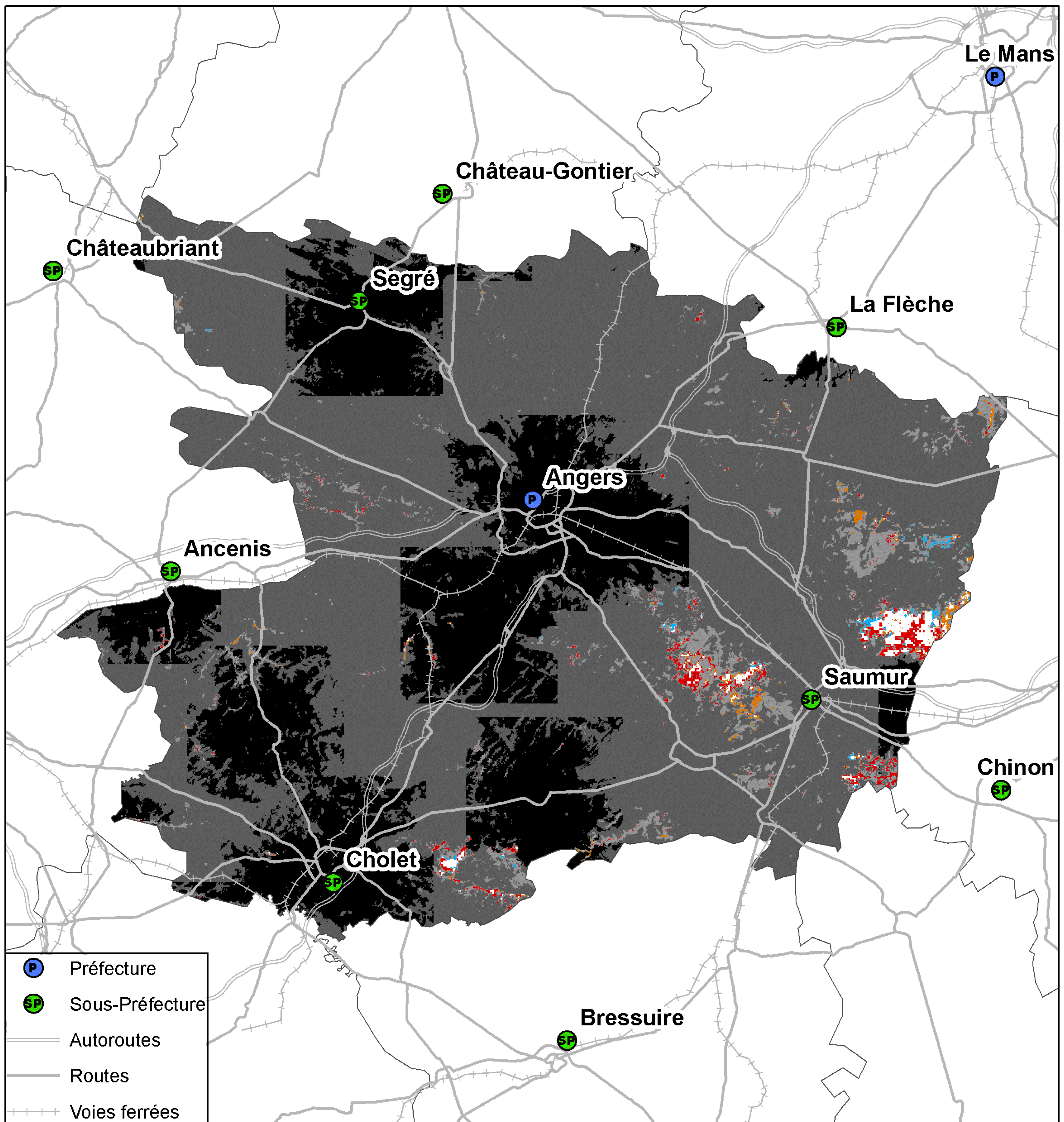


Kilomètres  
0 5 10 20 30

Taux de population du département sans réseau 2G : 0%  
Taux de surface du département sans réseau 2G : 0%



## Couverture 3G du département du Maine-et-Loire (49)



Taux de population du département sans réseau 3G : 0,03%  
Taux de surface du département sans réseau 3G : 0,51%



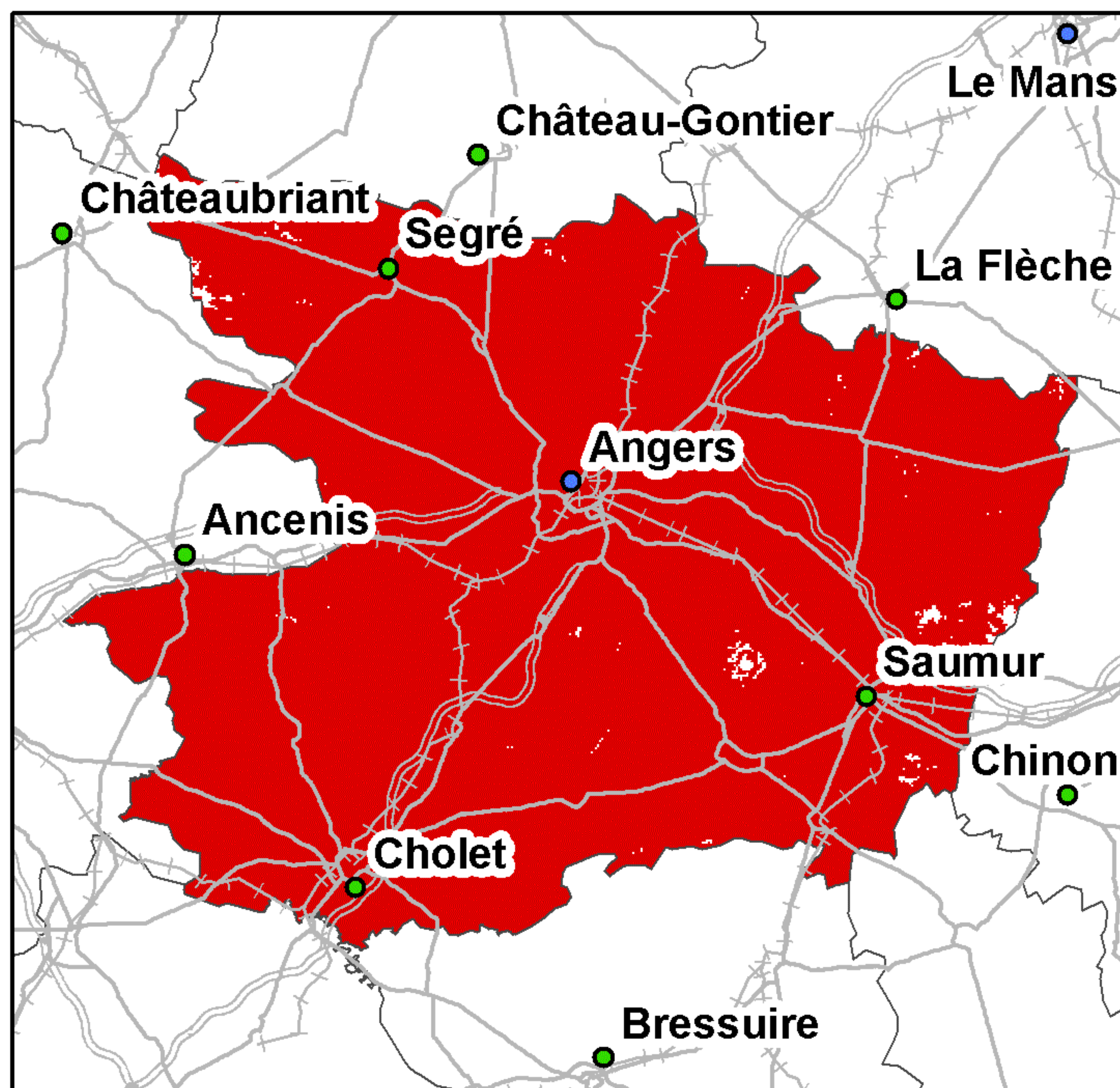
## Couverture 2G du département du Maine-et-Loire (49)

### Orange France



Taux de couverture surfacique : 99,99%  
Taux de couverture en population : 100%

### SFR



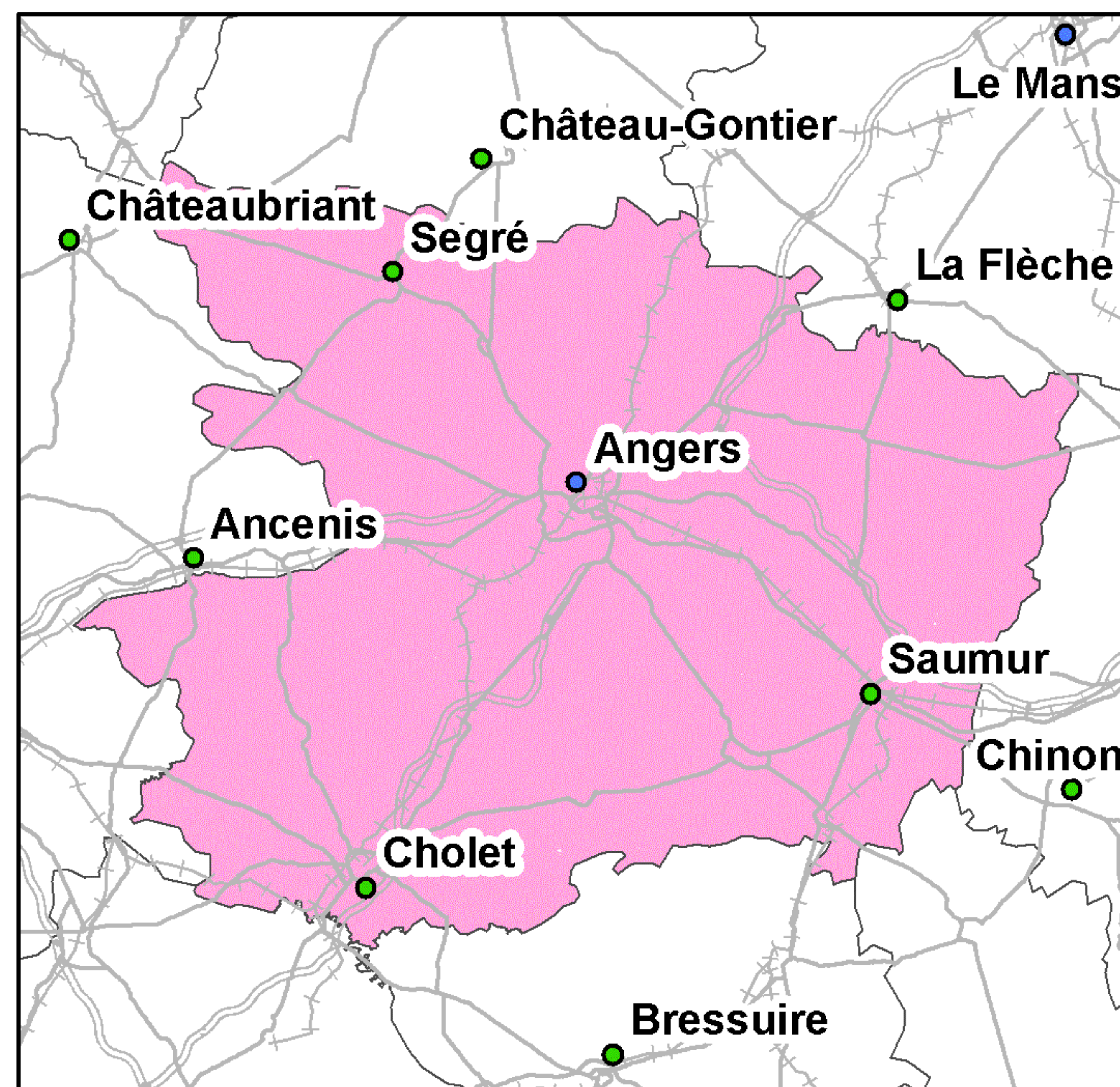
Taux de couverture surfacique : 99,47%  
Taux de couverture en population : 99,98%

### Bouygues Telecom



Taux de couverture surfacique : 99,55%  
Taux de couverture en population : 99,93%

### Free Mobile



Taux de couverture surfacique : 99,99%  
Taux de couverture en population : 100%

Kilomètres  
0 5 10 20 30

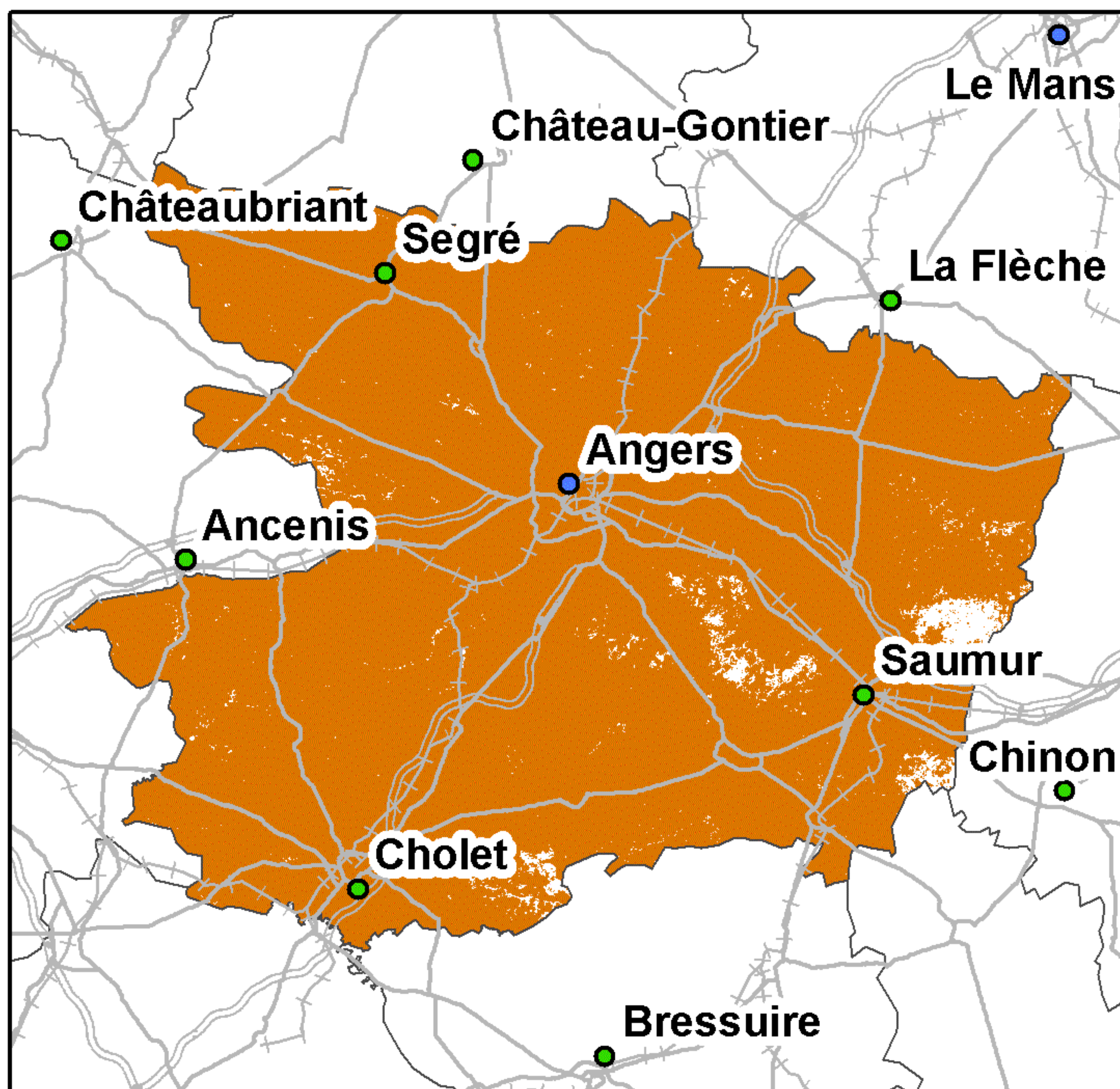
● Préfecture      — Autoroutes      ++++ Voies ferrées  
● Sous-Préfecture      — Routes

La légende de ces cartes figure en page 1



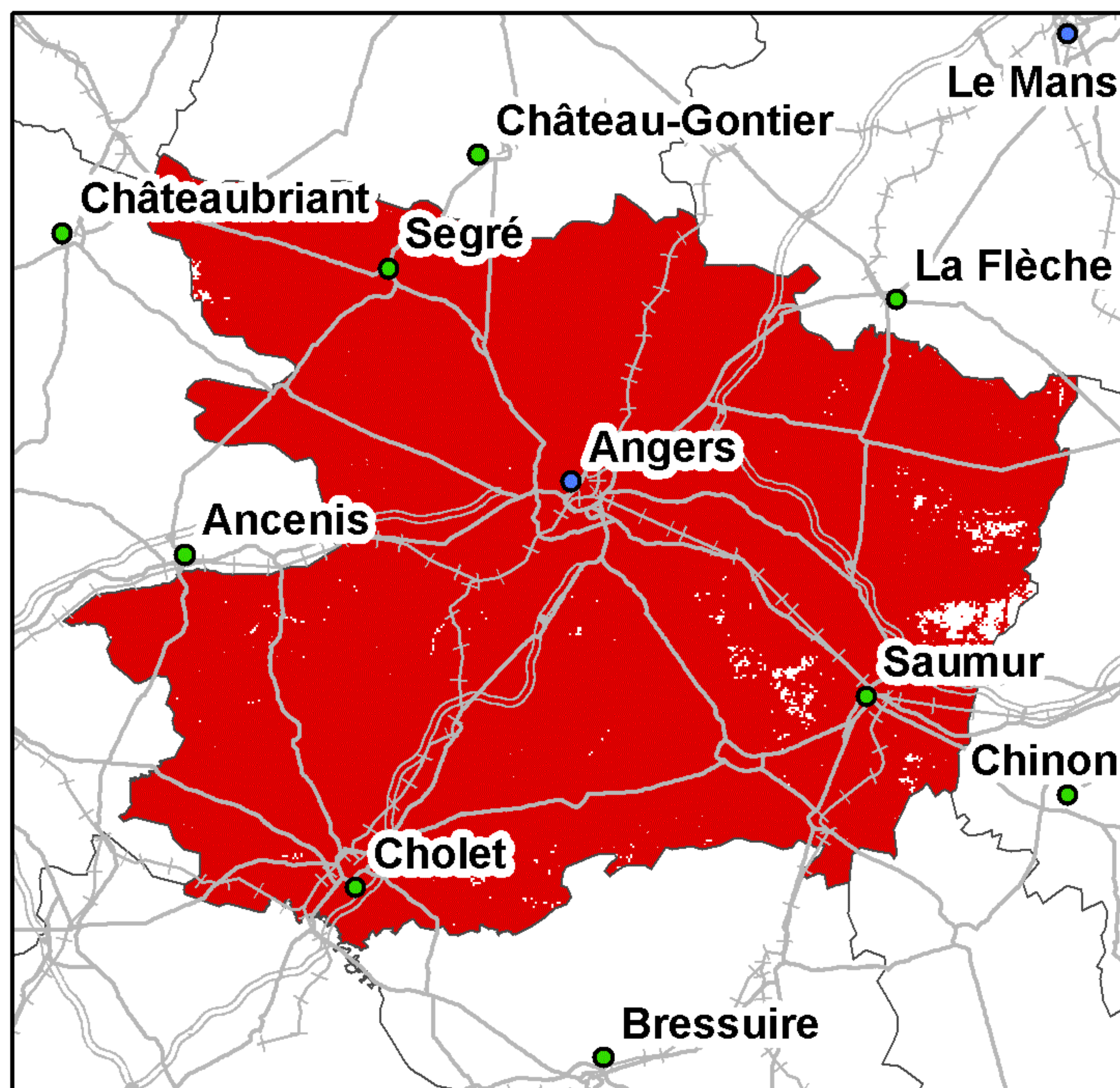
## Couverture 3G du département du Maine-et-Loire (49)

### Orange France



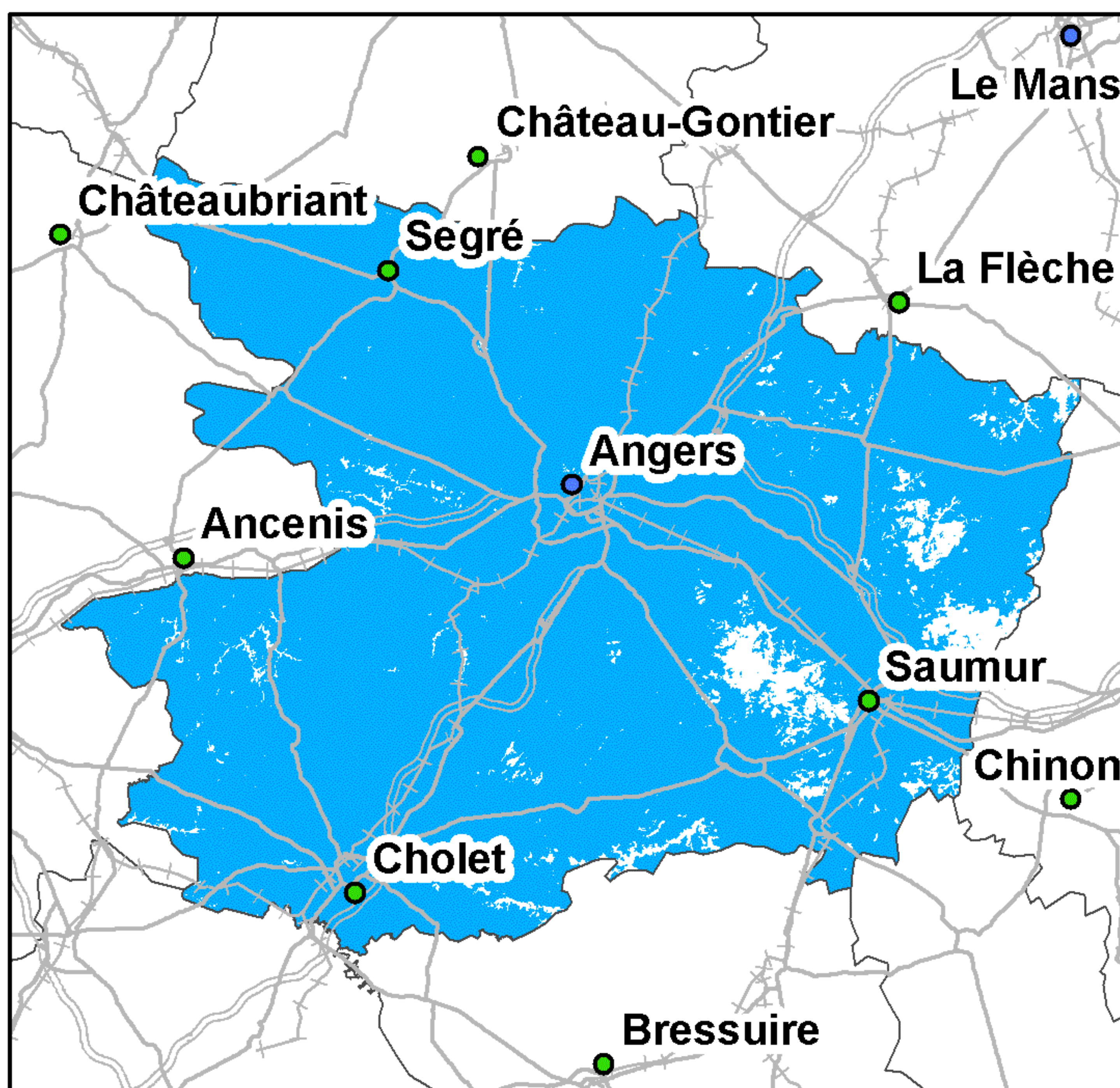
Taux de couverture surfacique : 97,95%  
Taux de couverture en population : 99,59%

### SFR



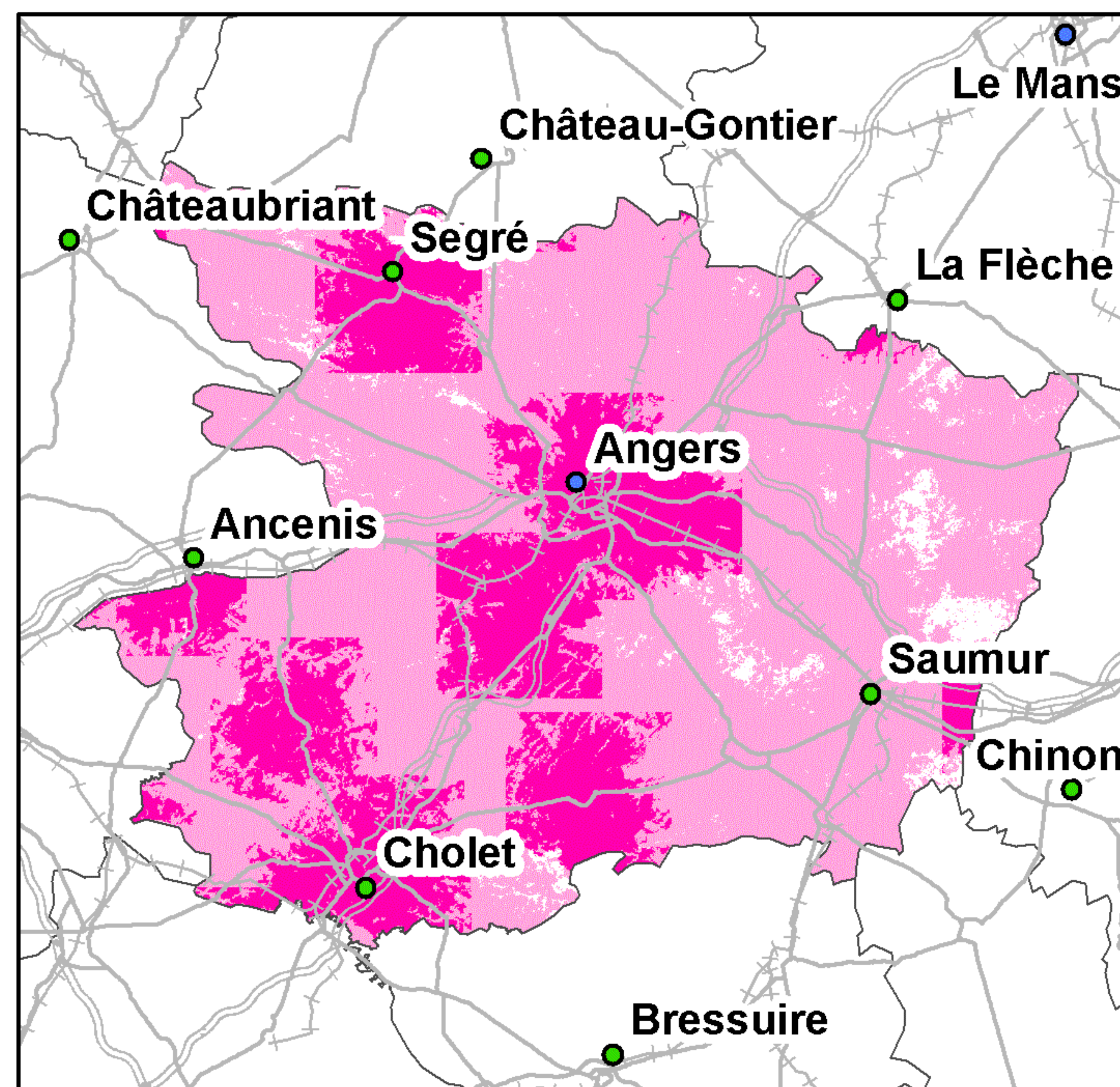
Taux de couverture surfacique : 98,83%  
Taux de couverture en population : 99,9%

### Bouygues Telecom



Taux de couverture surfacique : 95,72%  
Taux de couverture en population : 98,07%

### Free Mobile



Taux de couverture surfacique : 95,9%  
Taux de couverture surfacique en propre : 27,45%  
Taux de couverture en population : 99,21%  
Taux de couverture en population en propre : 49,98%

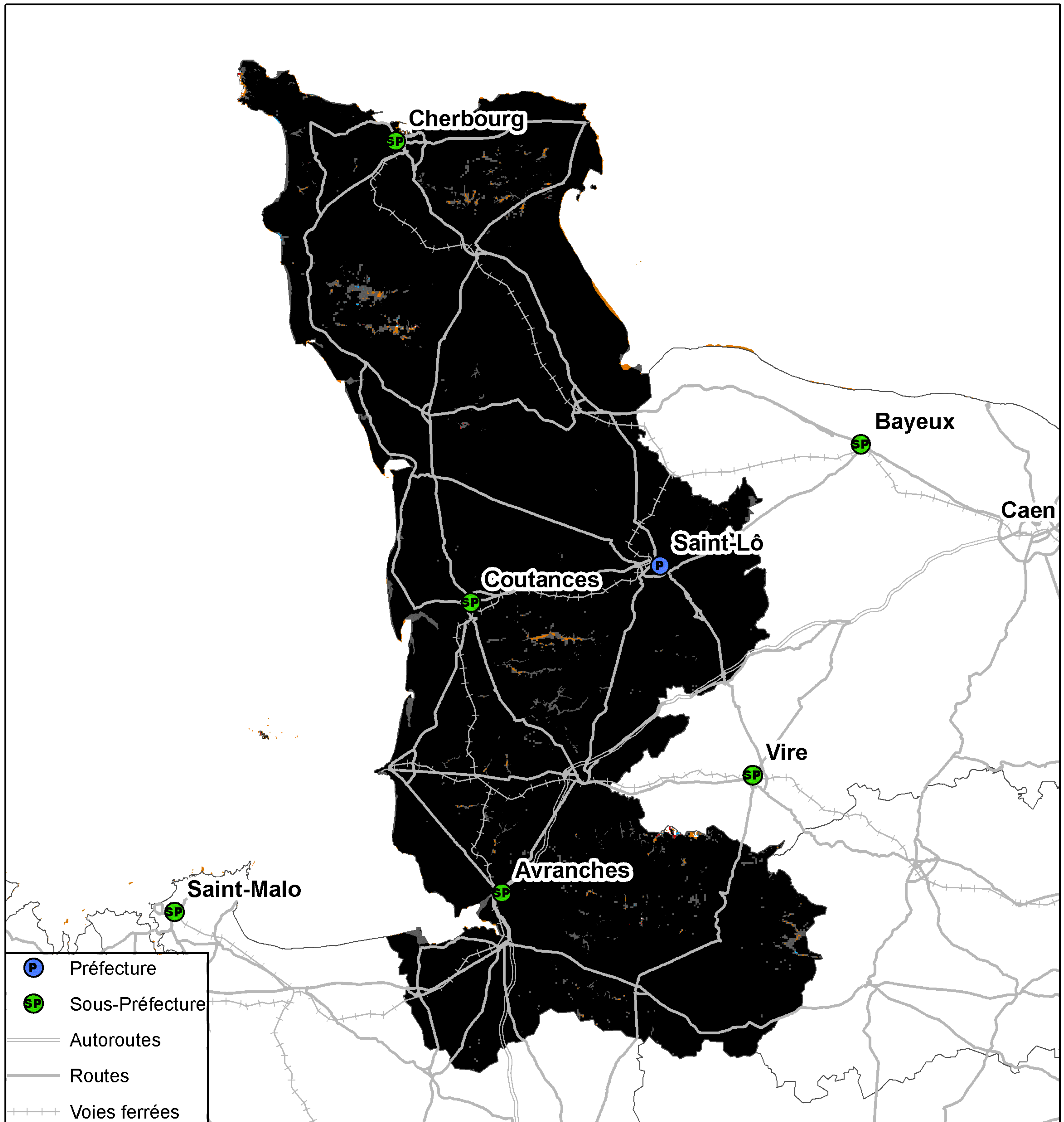
Kilomètres  
0 5 10 20 30

● Préfecture      — Autoroutes      +++ Voies ferrées  
● Sous-Préfecture      — Routes

La légende de ces cartes figure en page 1



## Couverture 2G du département de la Manche (50)

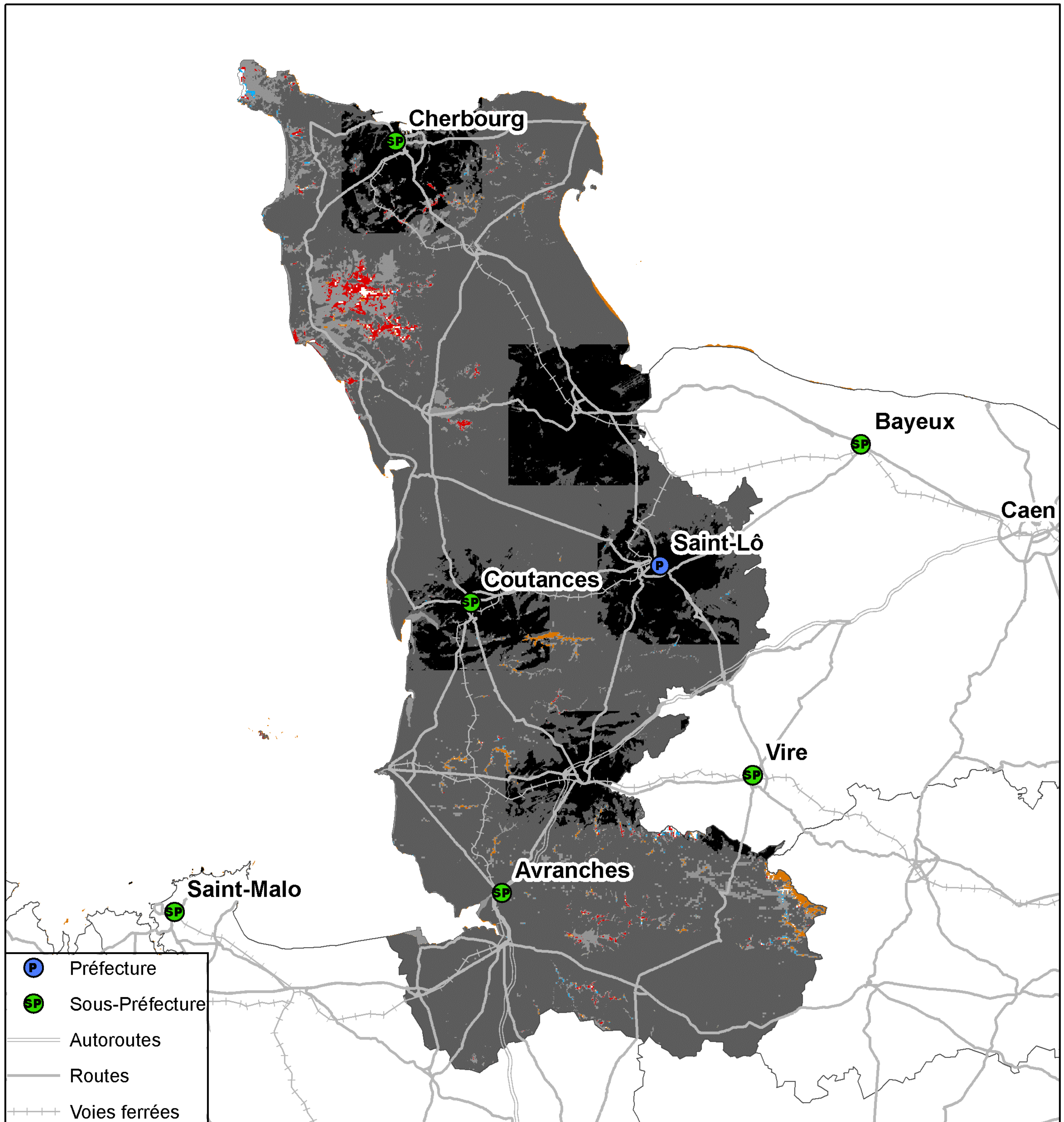


**Kilomètres**  
0 5 10 20 30

Taux de population du département sans réseau 2G : 0%  
Taux de surface du département sans réseau 2G : 0,03%



## Couverture 3G du département de la Manche (50)



- P Préfecture
- SP Sous-Préfecture
- Autoroutes
- Routes
- Voies ferrées

- 4 réseaux mobiles 3G
- 3 réseaux mobiles 3G
- 2 réseaux mobiles 3G
- Réseau mobile 3G d'Orange France seul
- Réseau mobile 3G de SFR seul
- Réseau mobile 3G de Bouygues Telecom seul
- Pas de réseau mobile 3G

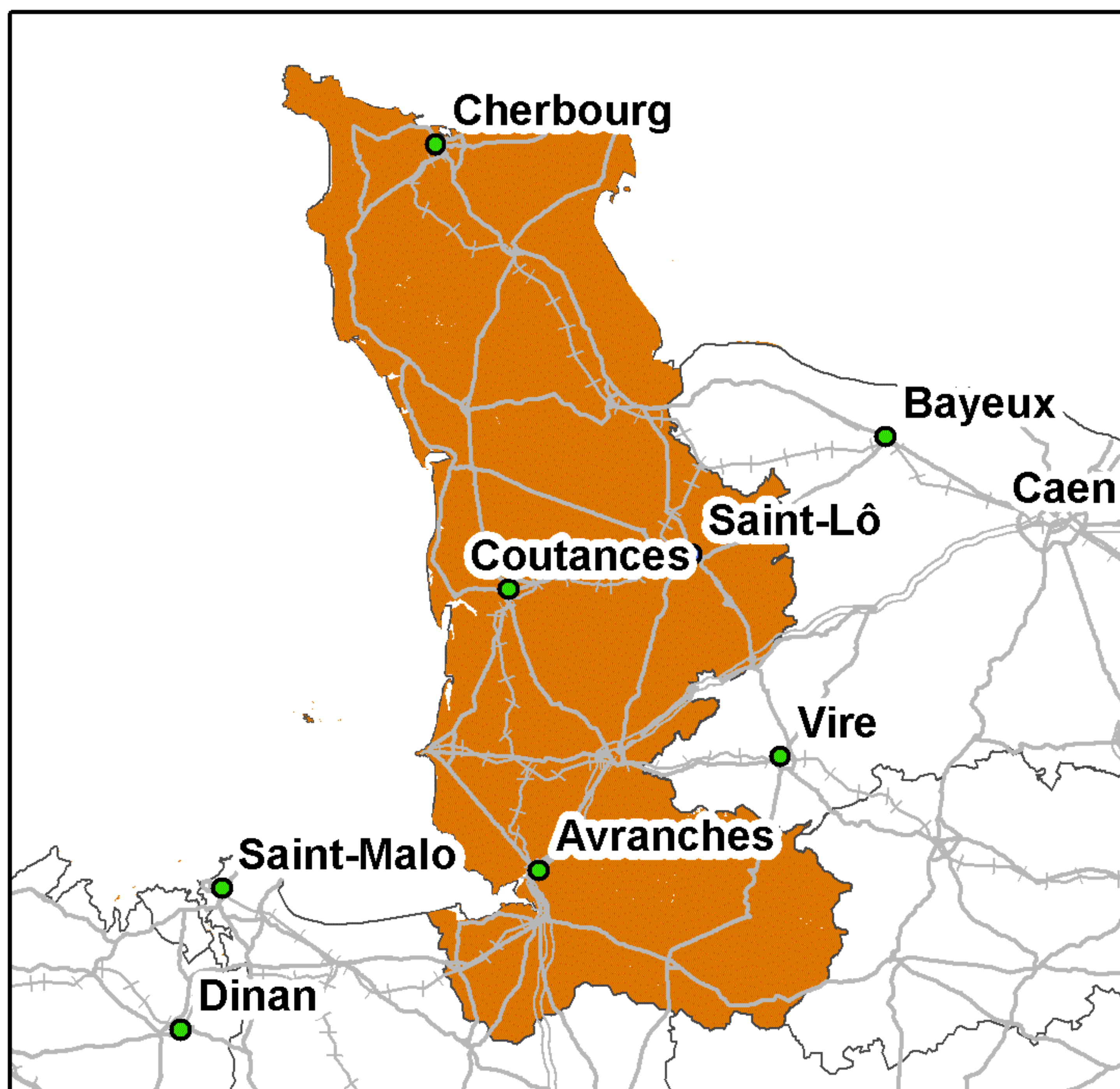
Kilomètres  
0 5 10 20 30

Taux de population du département sans réseau 3G : 0,03%  
Taux de surface du département sans réseau 3G : 0,19%



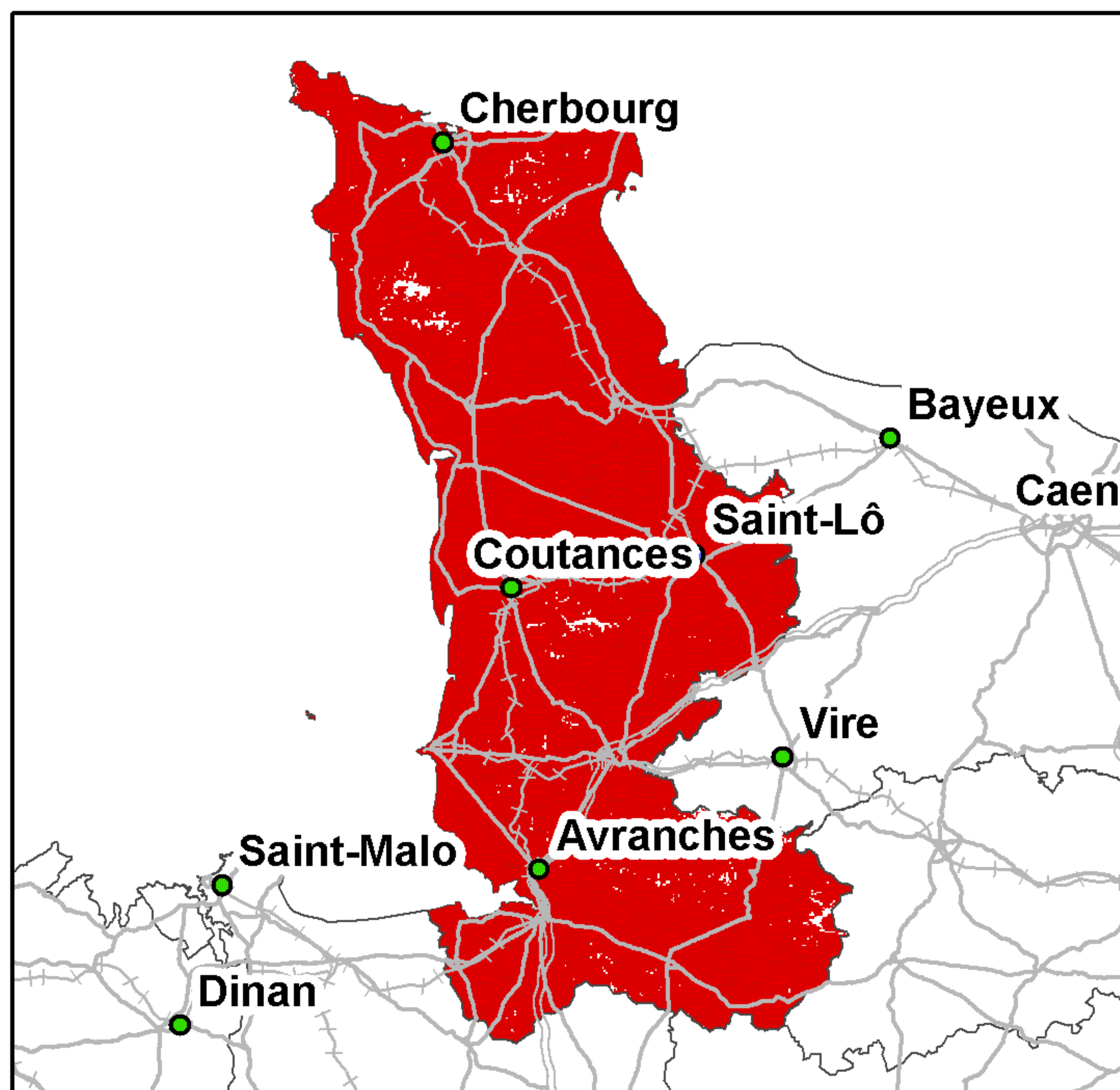
## Couverture 2G du département de la Manche (50)

### Orange France



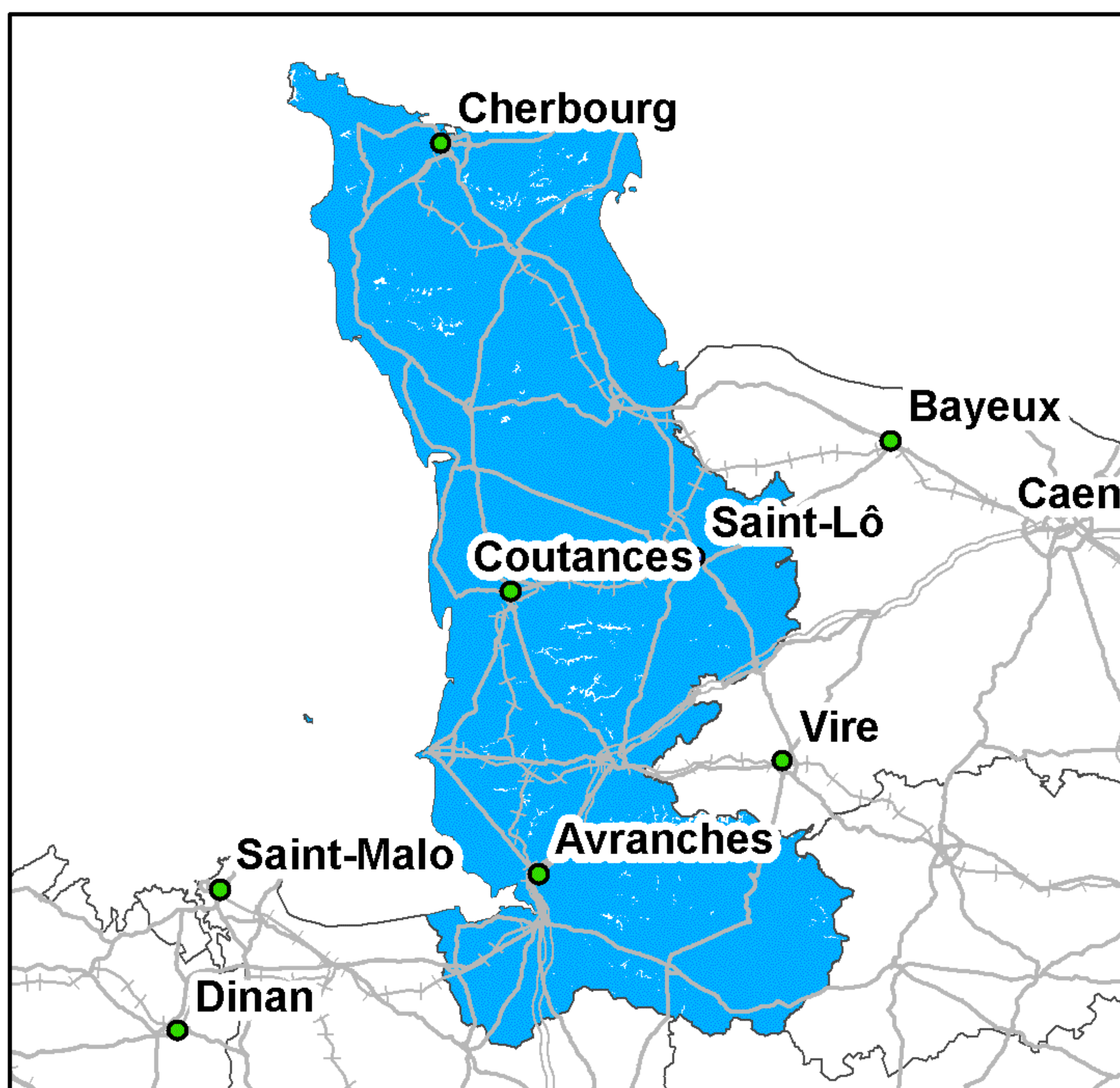
Taux de couverture surfacique : 99,35%  
Taux de couverture en population : 99,7%

### SFR



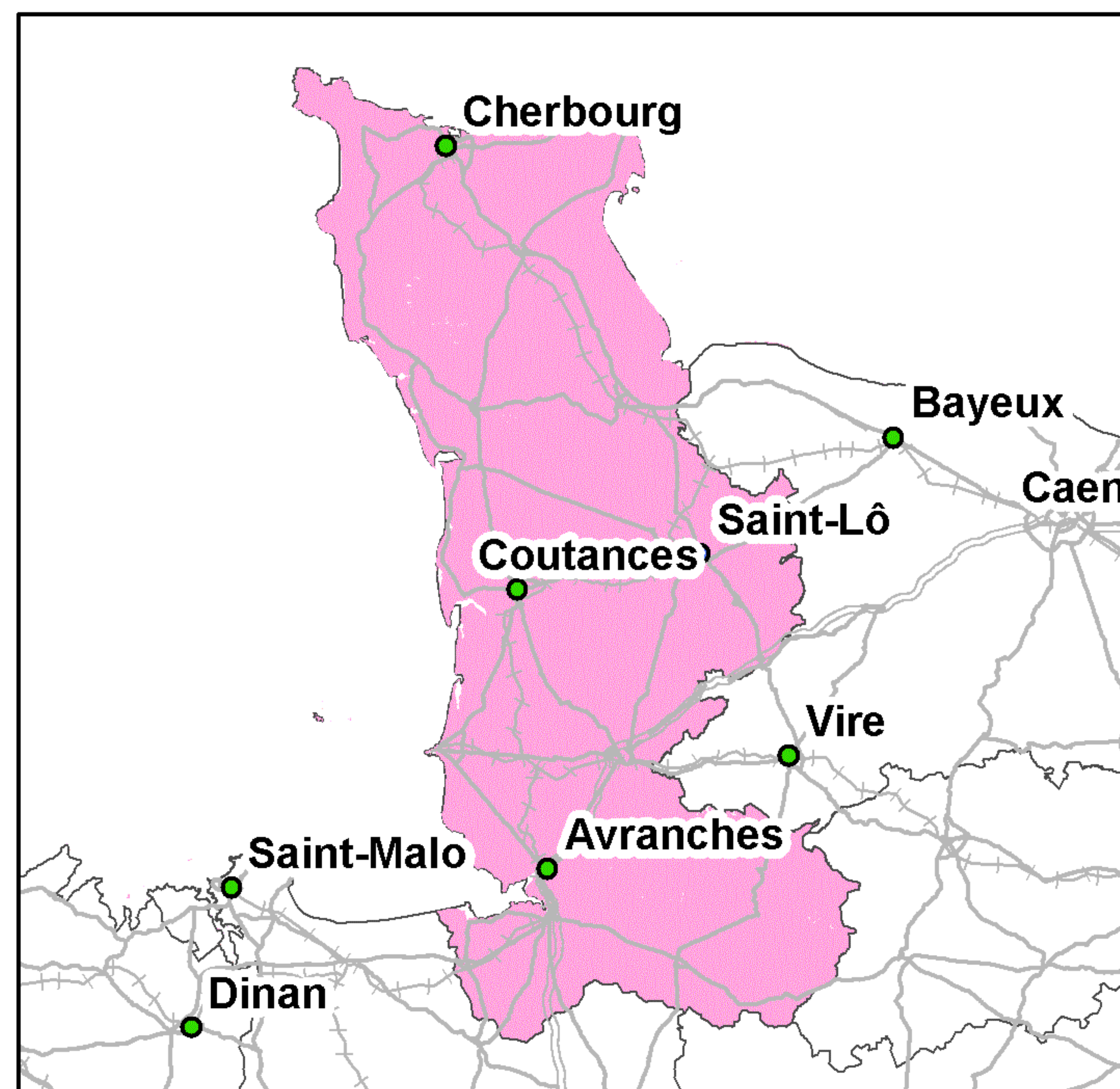
Taux de couverture surfacique : 98,91%  
Taux de couverture en population : 99,68%

### Bouygues Telecom



Taux de couverture surfacique : 99,11%  
Taux de couverture en population : 99,71%

### Free Mobile



Taux de couverture surfacique : 99,35%  
Taux de couverture en population : 99,7%

Kilomètres  
0 5 10 20 30

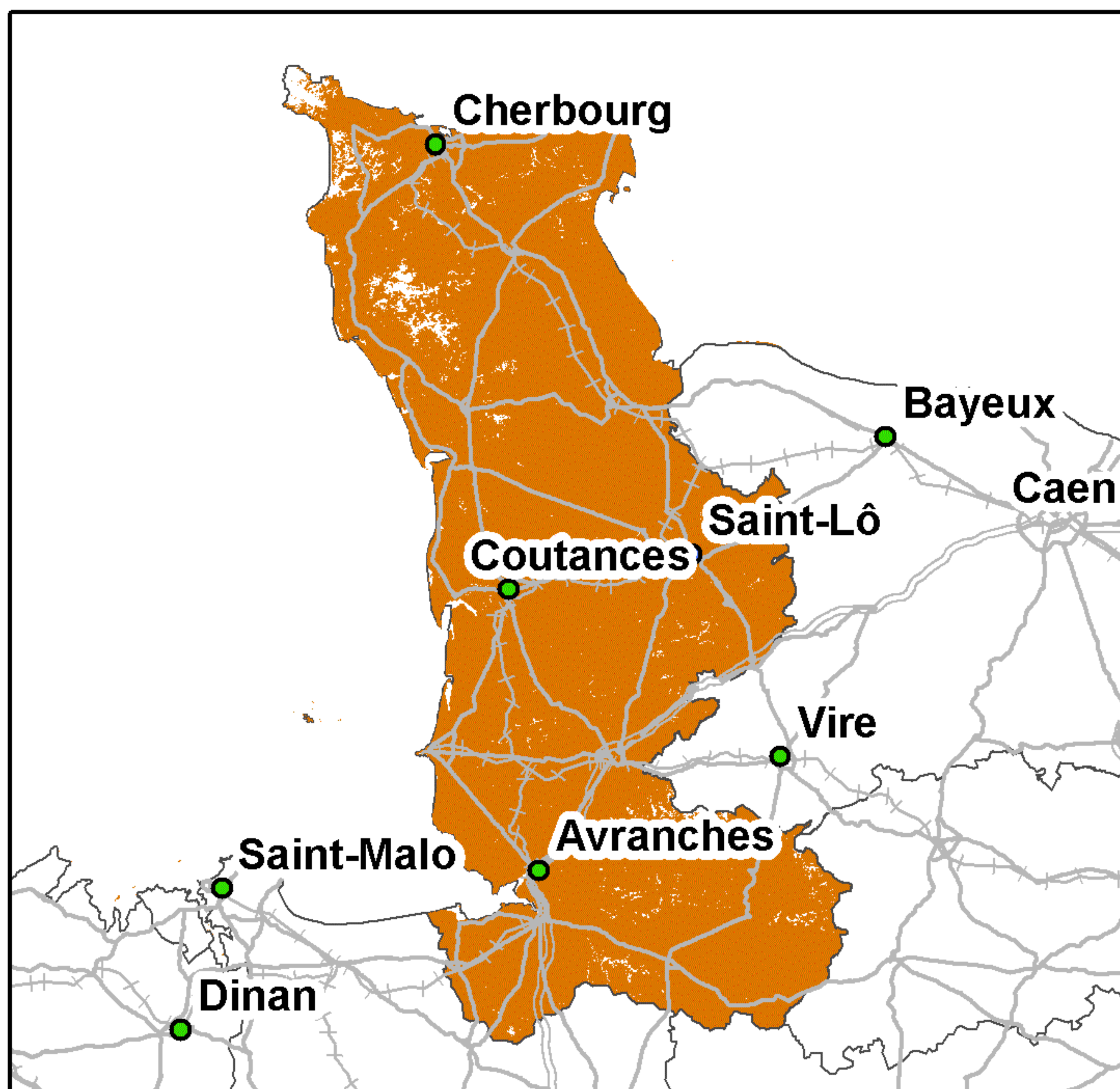
● Préfecture      ——— Autoroutes      + + + + Voies ferrées  
● Sous-Préfecture      ——— Routes

La légende de ces cartes figure en page 1



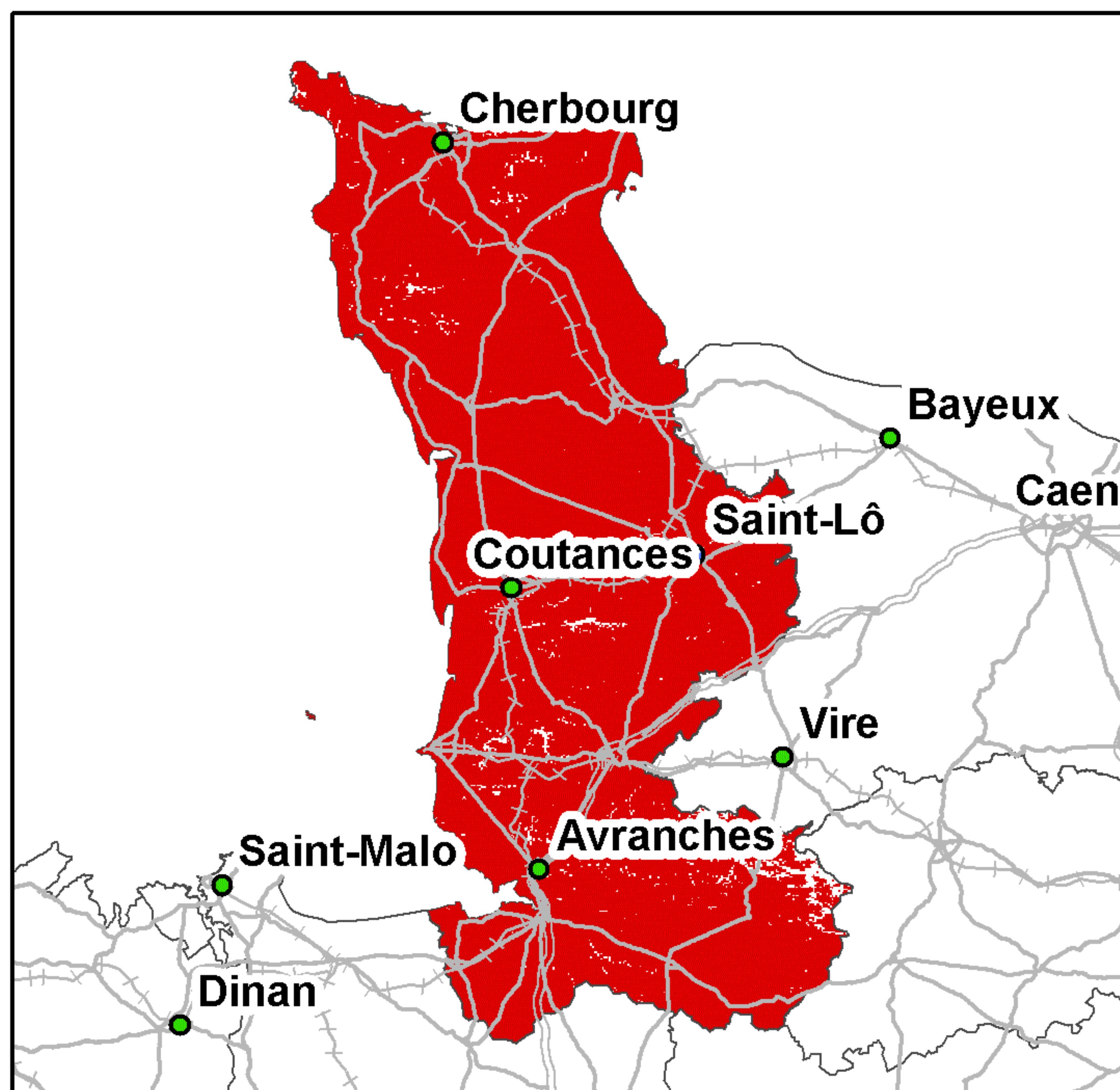
## Couverture 3G du département de la Manche (50)

### Orange France



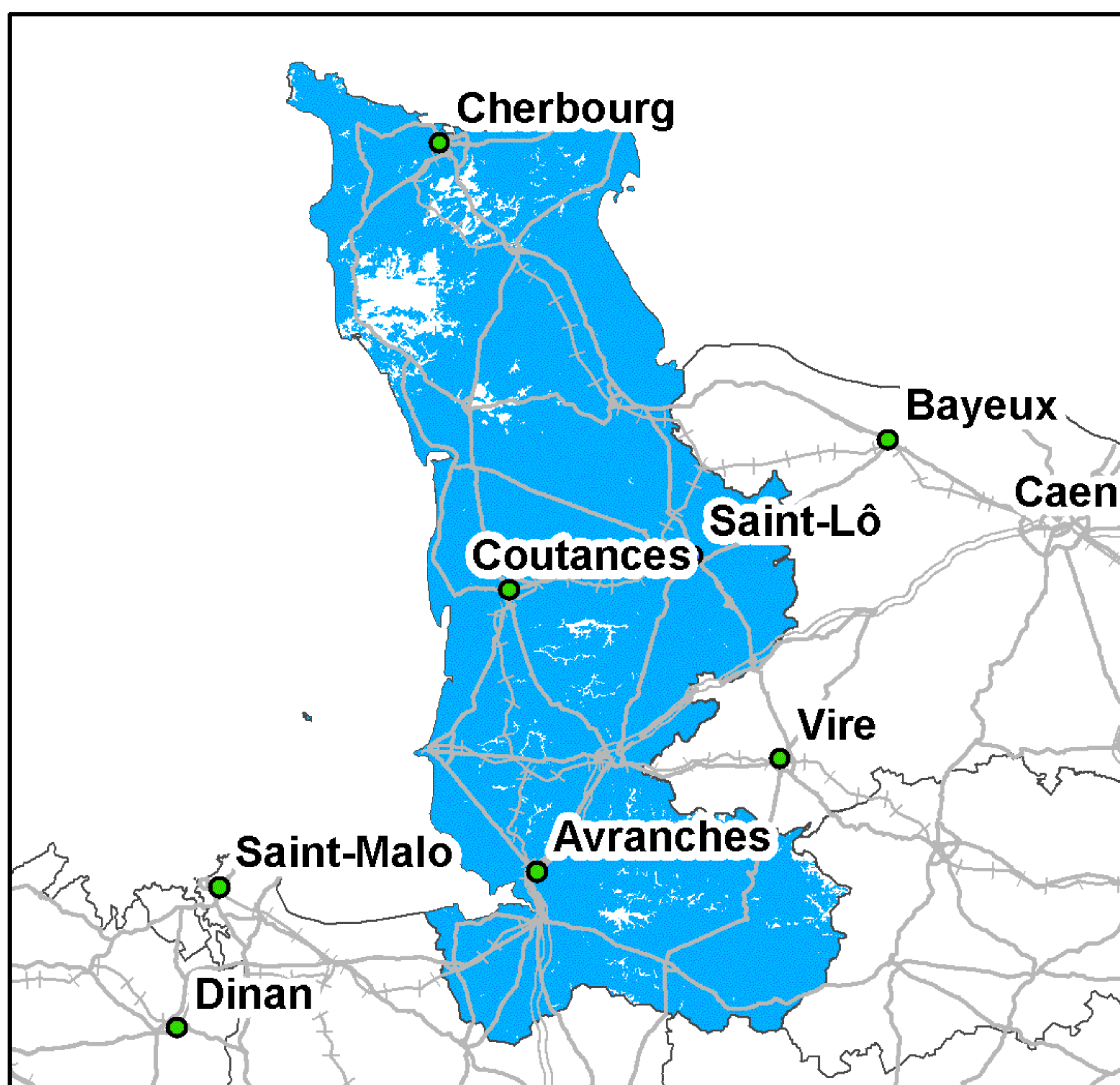
Taux de couverture surfacique : 97,18%  
Taux de couverture en population : 98,54%

### SFR



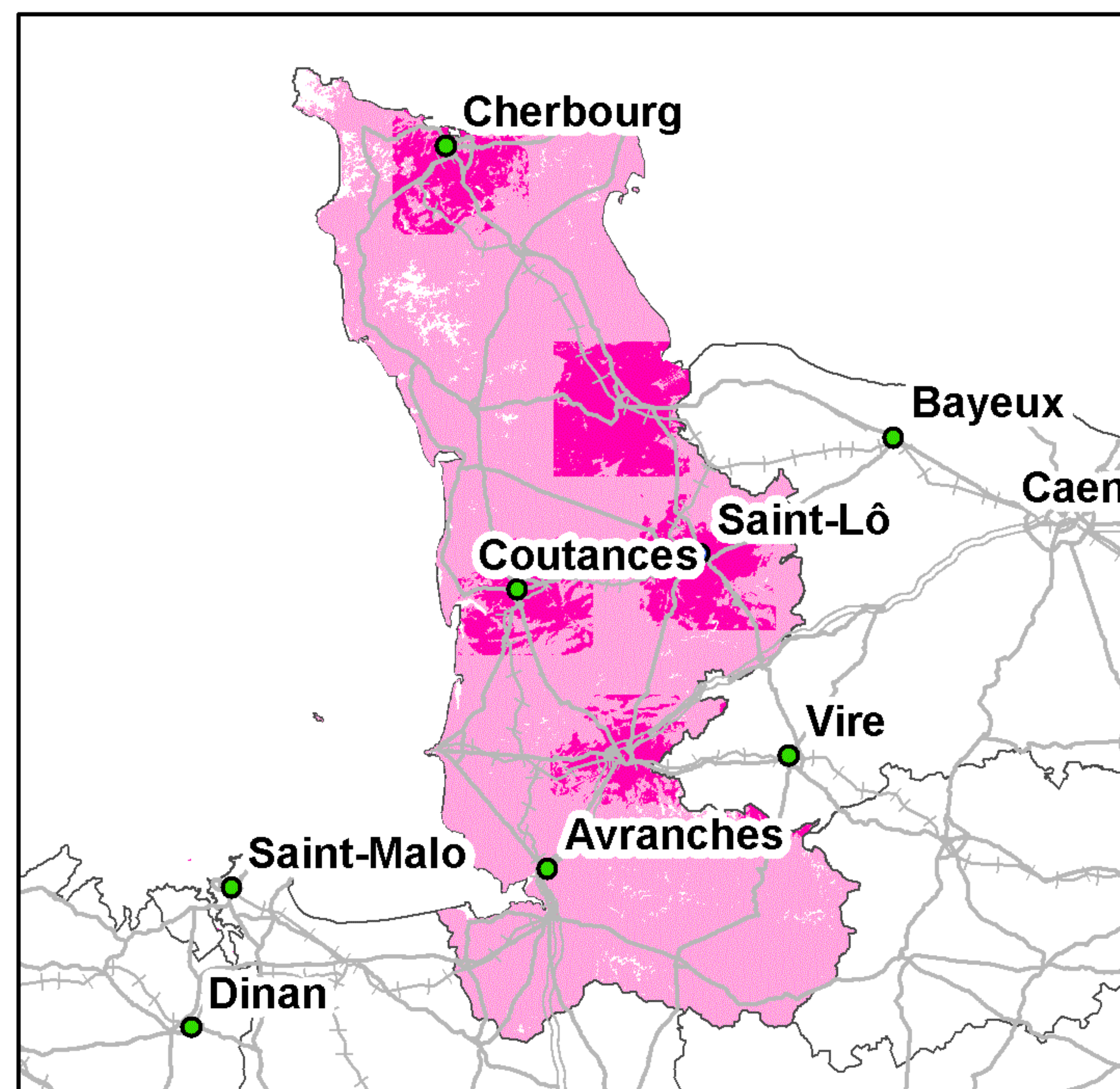
Taux de couverture surfacique : 98%  
Taux de couverture en population : 99,39%

### Bouygues Telecom



Taux de couverture surfacique : 95,25%  
Taux de couverture en population : 95,89%

### Free Mobile



Taux de couverture surfacique : 97,18%  
Taux de couverture surfacique en propre : 17,57%  
Taux de couverture en population : 98,54%  
Taux de couverture en population en propre : 30,14%

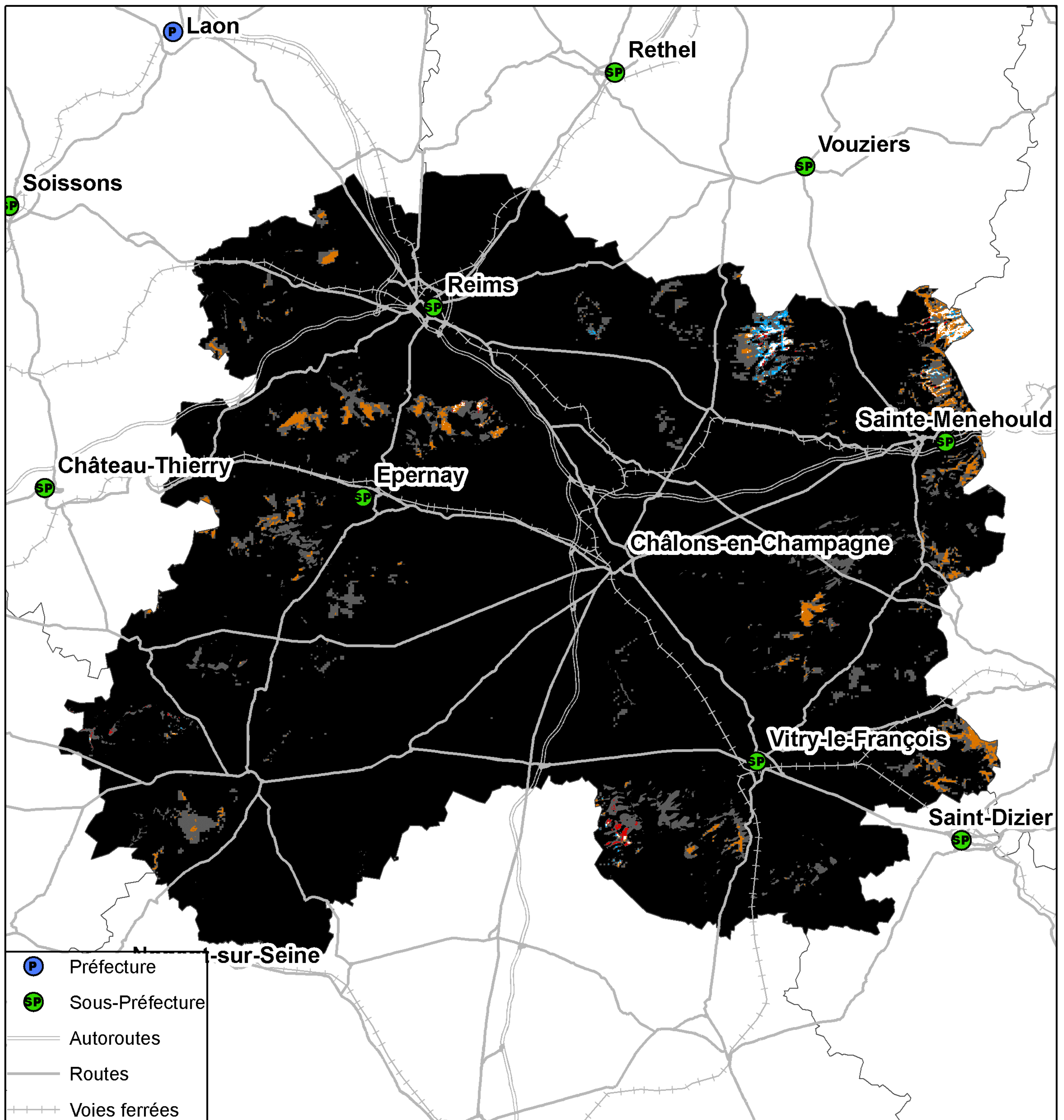
Kilomètres  
0 5 10 20 30

● Préfecture      ——— Autoroutes      + + + + Voies ferrées  
● Sous-Préfecture      ——— Routes

La légende de ces cartes figure en page 1



## Couverture 2G du département de la Marne (51)

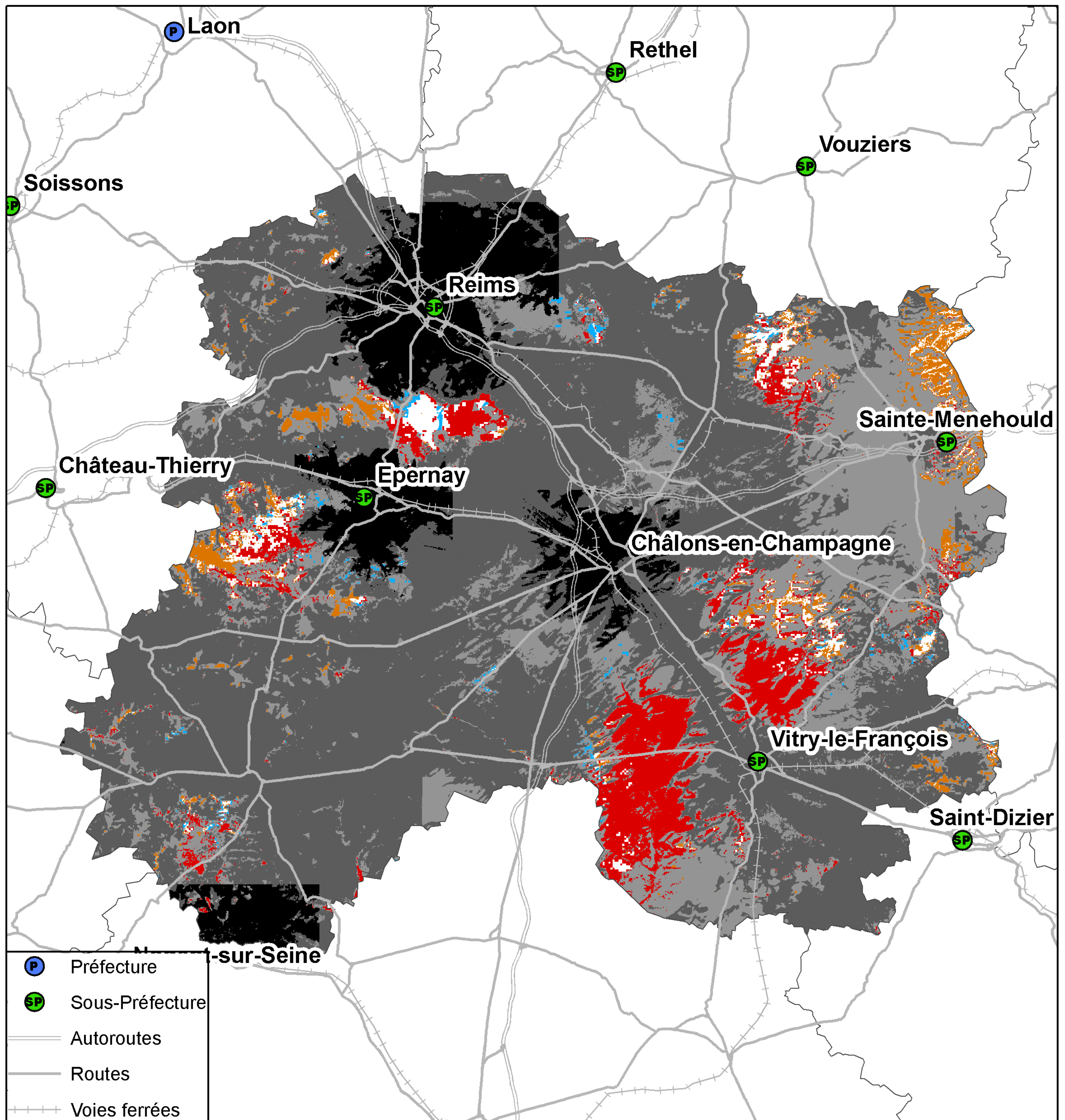


Kilomètres  
0 4,5 9 18 27

Taux de population du département sans réseau 2G : 0%  
Taux de surface du département sans réseau 2G : 0,18%



## Couverture 3G du département de la Marne (51)



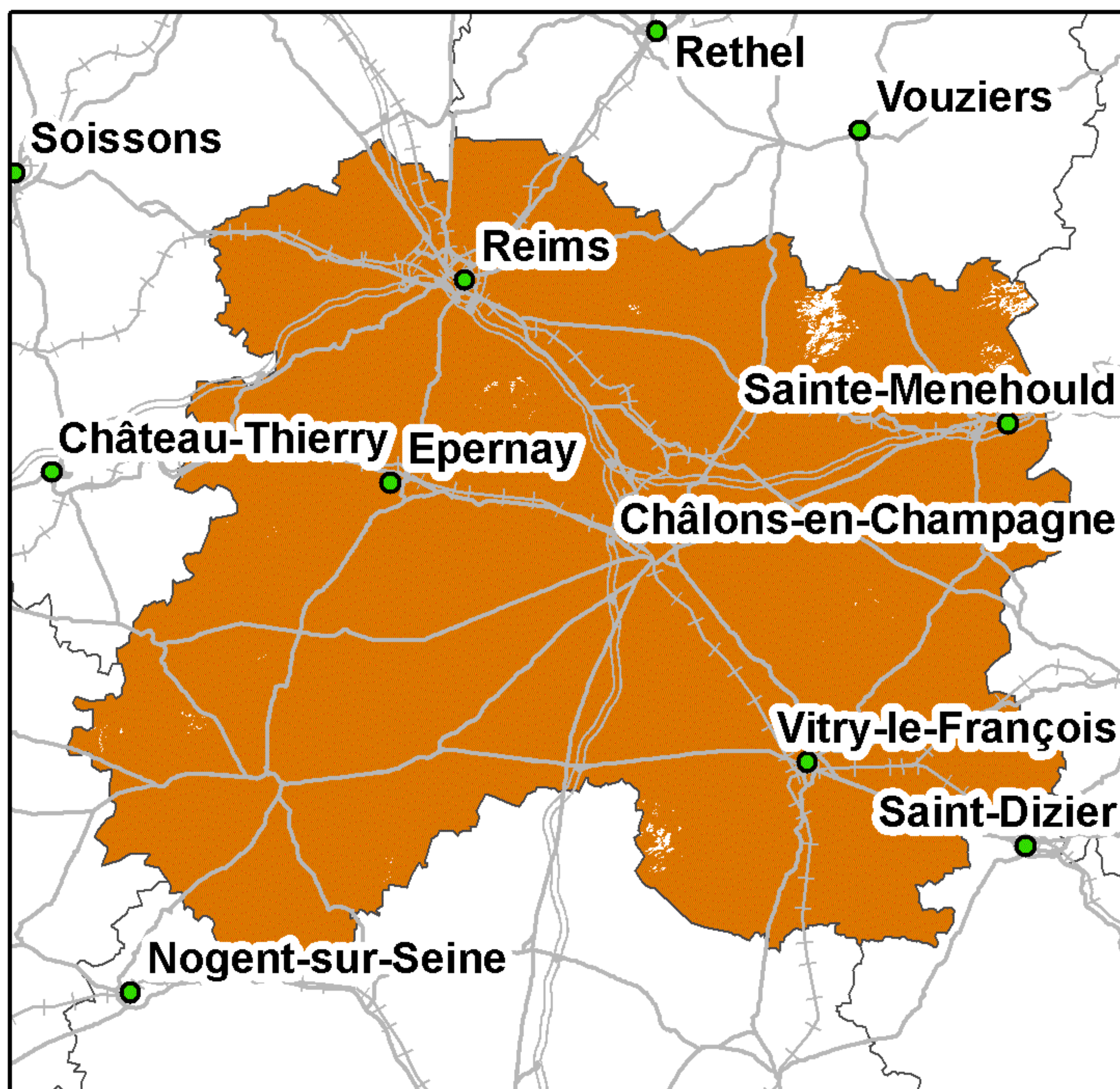
Kilomètres  
0 4,5 9 18 27

Taux de population du département sans réseau 3G : 0,33%  
Taux de surface du département sans réseau 3G : 1,72%



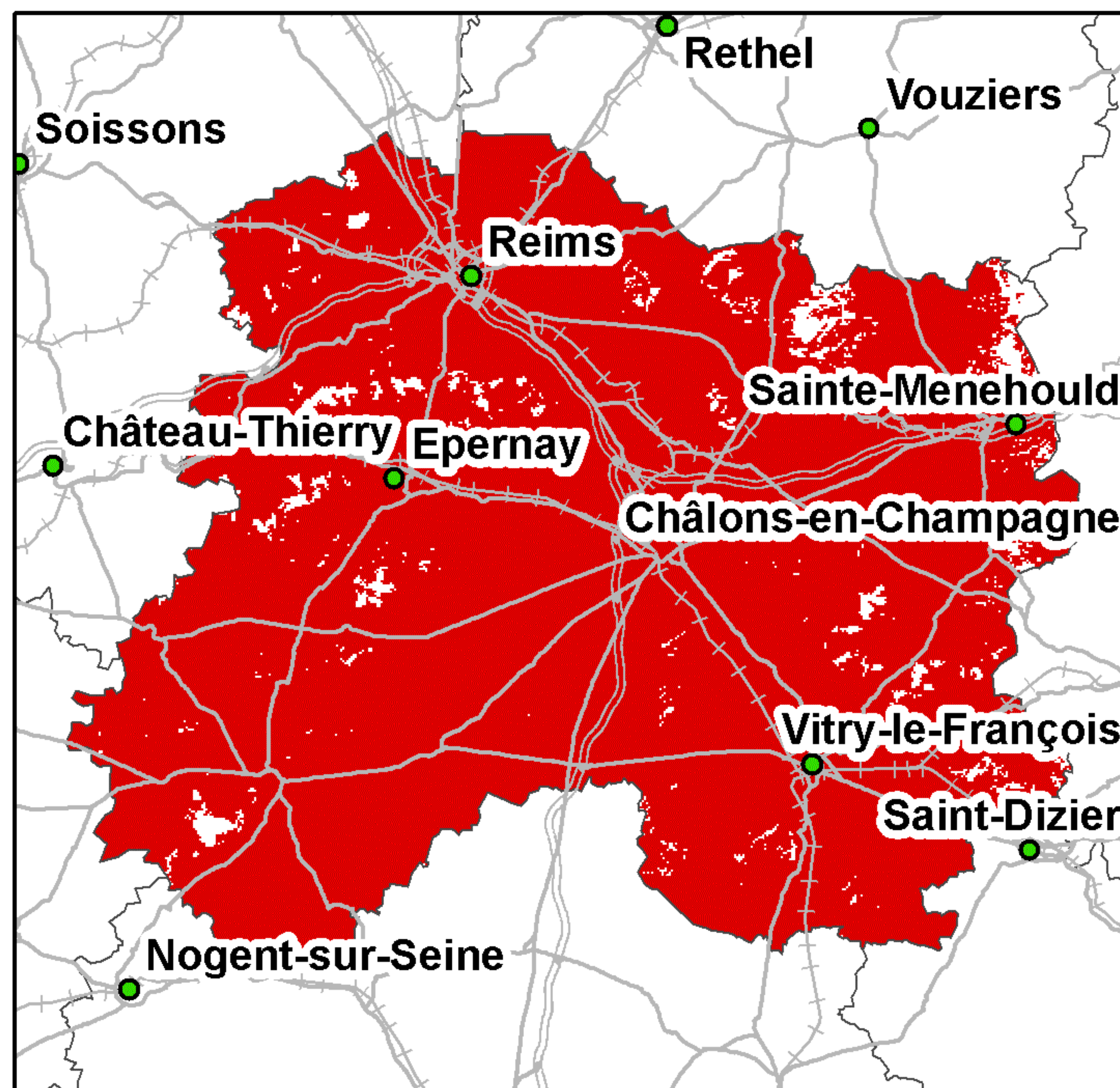
## Couverture 2G du département de la Marne (51)

### Orange France



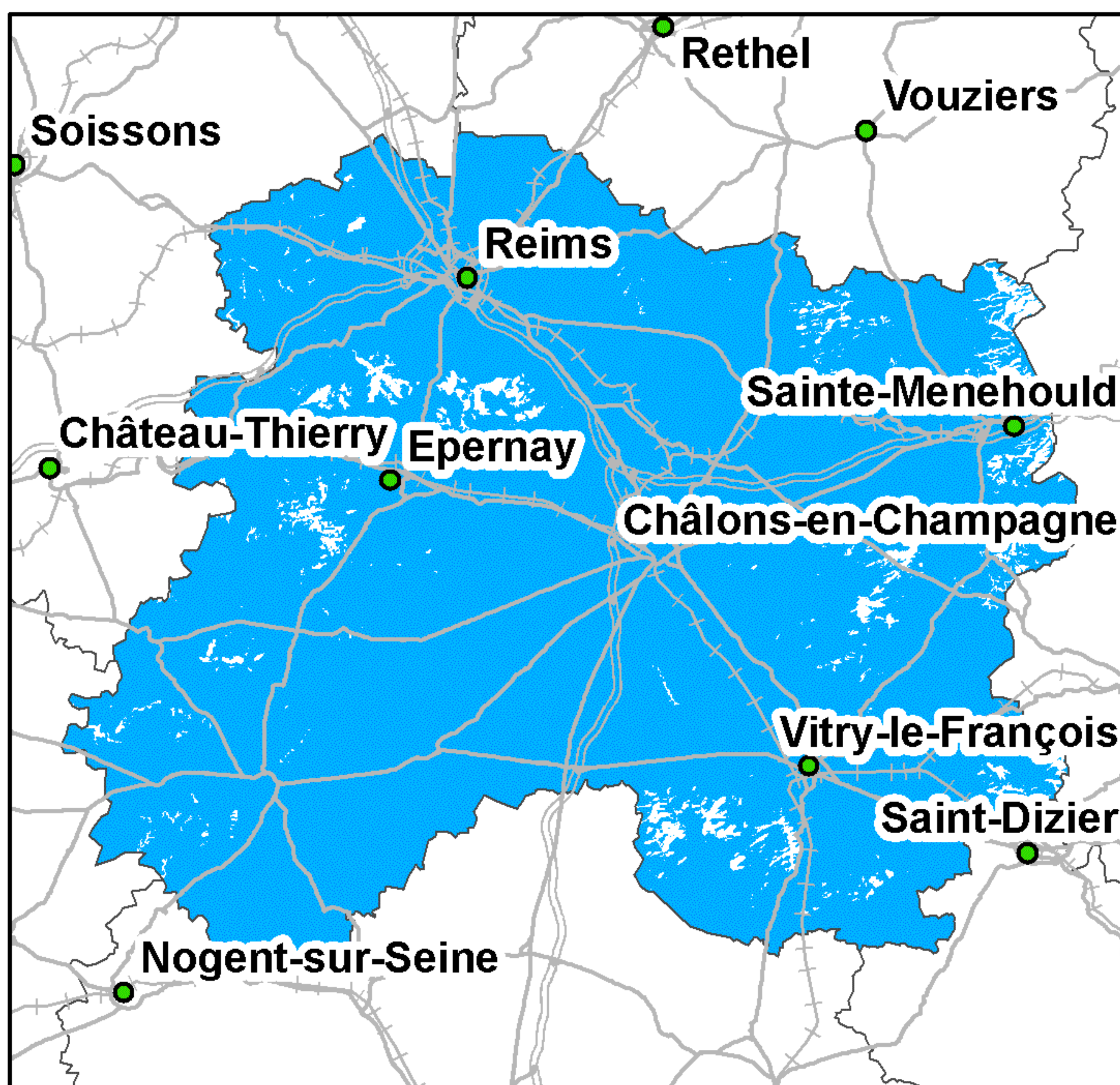
Taux de couverture surfacique : 99,54%  
Taux de couverture en population : 100%

### SFR



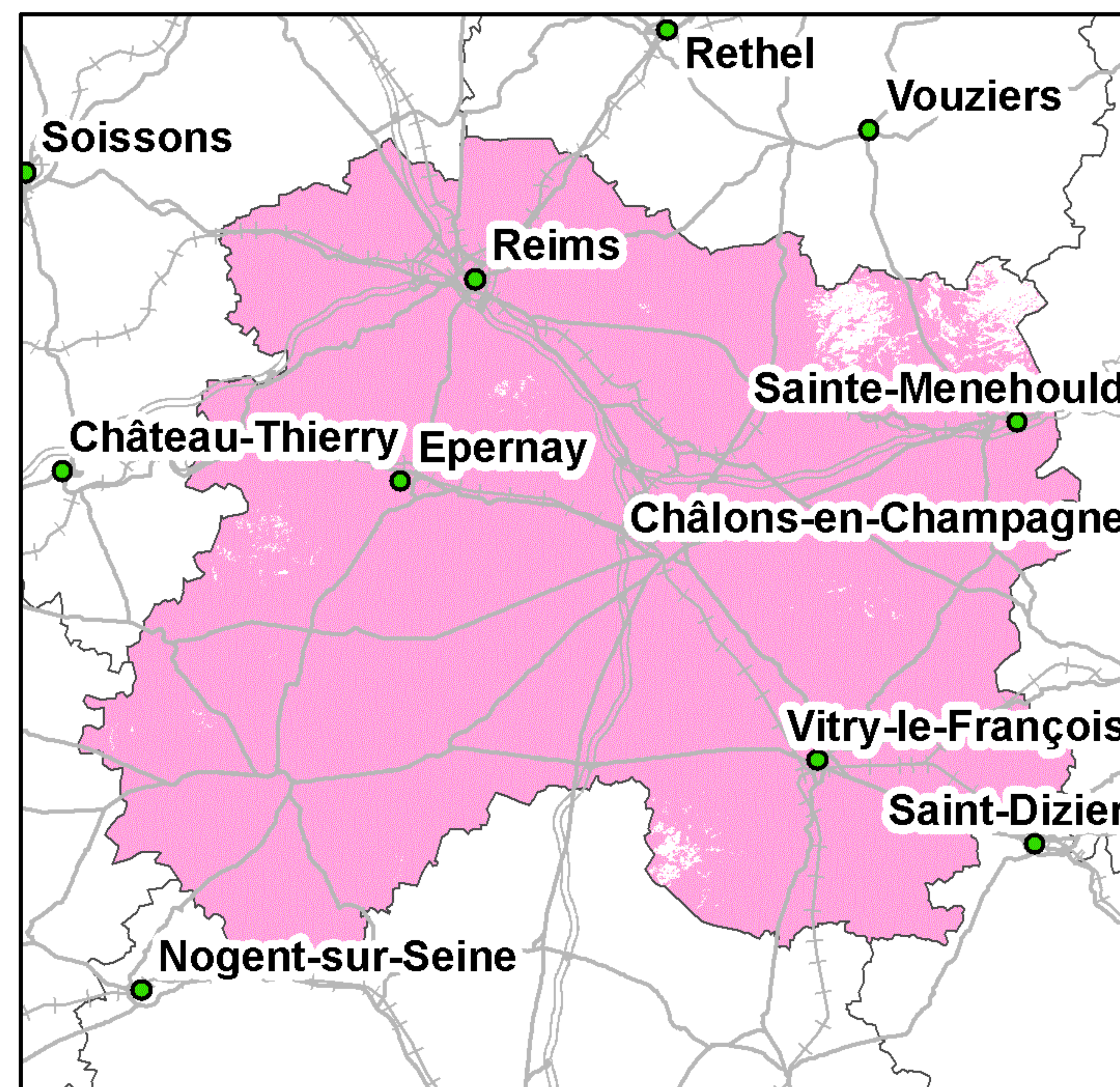
Taux de couverture surfacique : 96,79%  
Taux de couverture en population : 99,8%

### Bouygues Telecom



Taux de couverture surfacique : 96,9%  
Taux de couverture en population : 99,48%

### Free Mobile



Taux de couverture surfacique : 98,13%  
Taux de couverture en population : 99,67%

0 5 10 20 30 Kilomètres

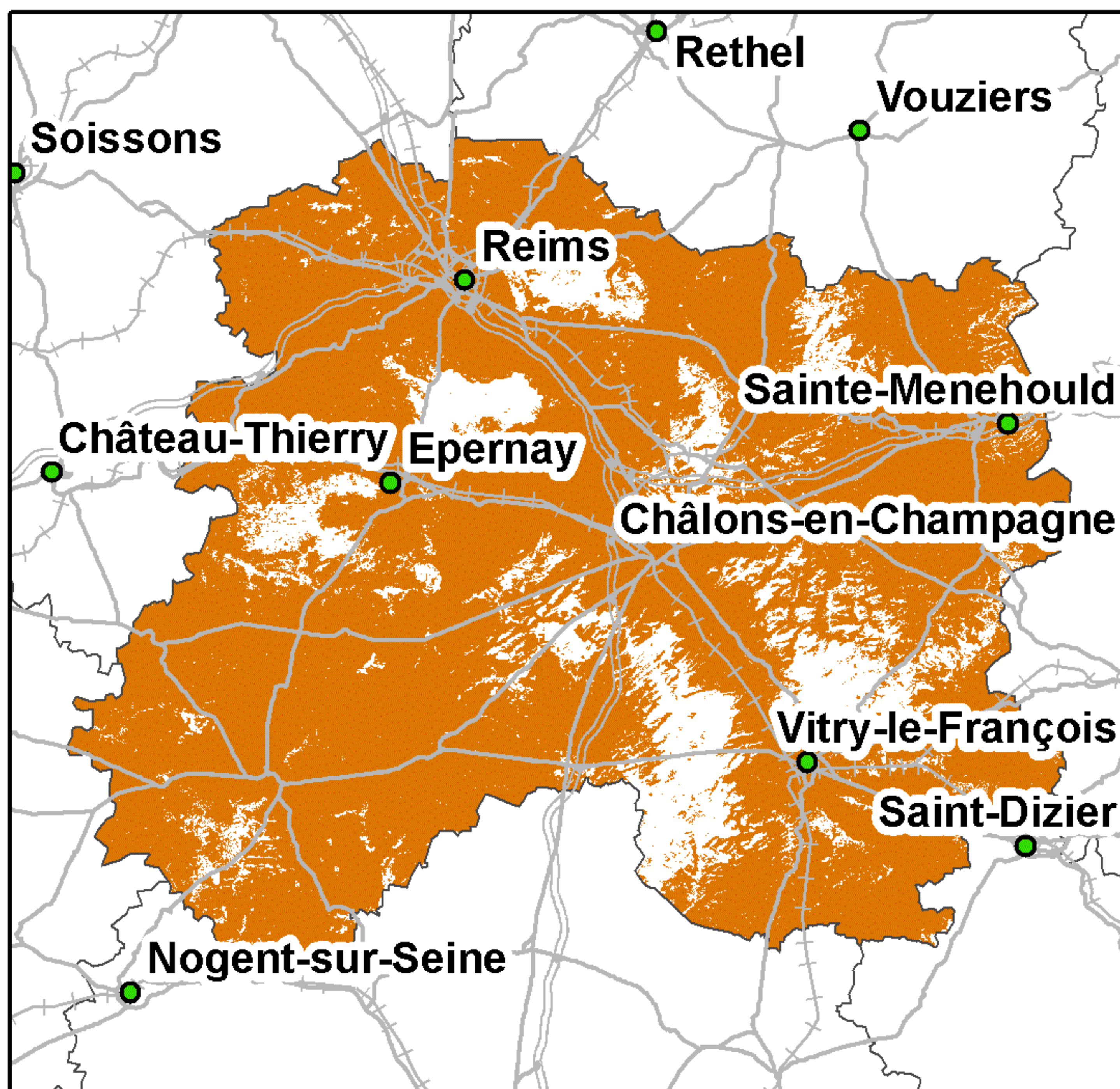
● Préfecture      — Autoroutes      +++ Voies ferrées  
● Sous-Préfecture      — Routes

La légende de ces cartes figure en page 1



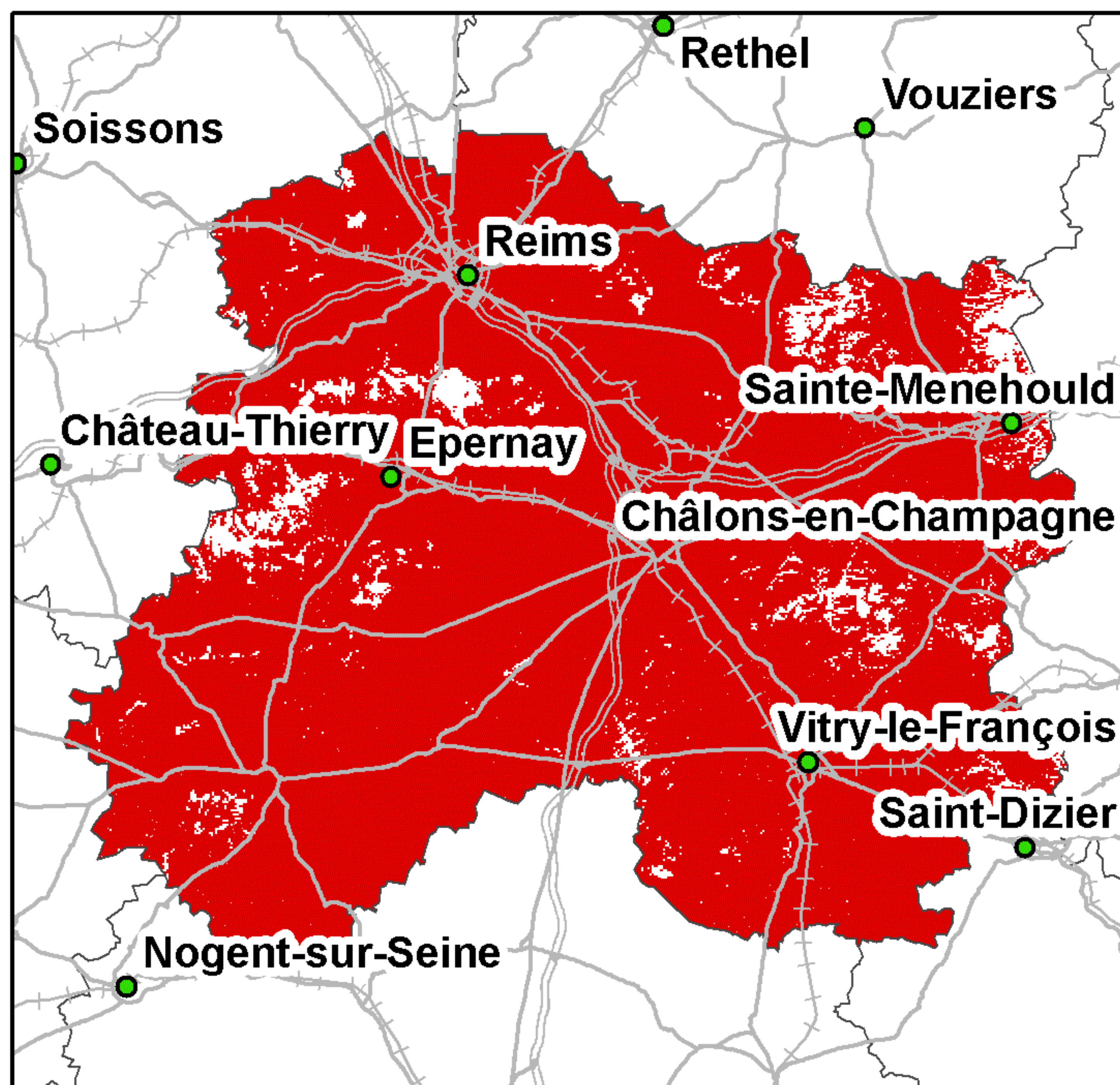
## Couverture 3G du département de la Marne (51)

### Orange France



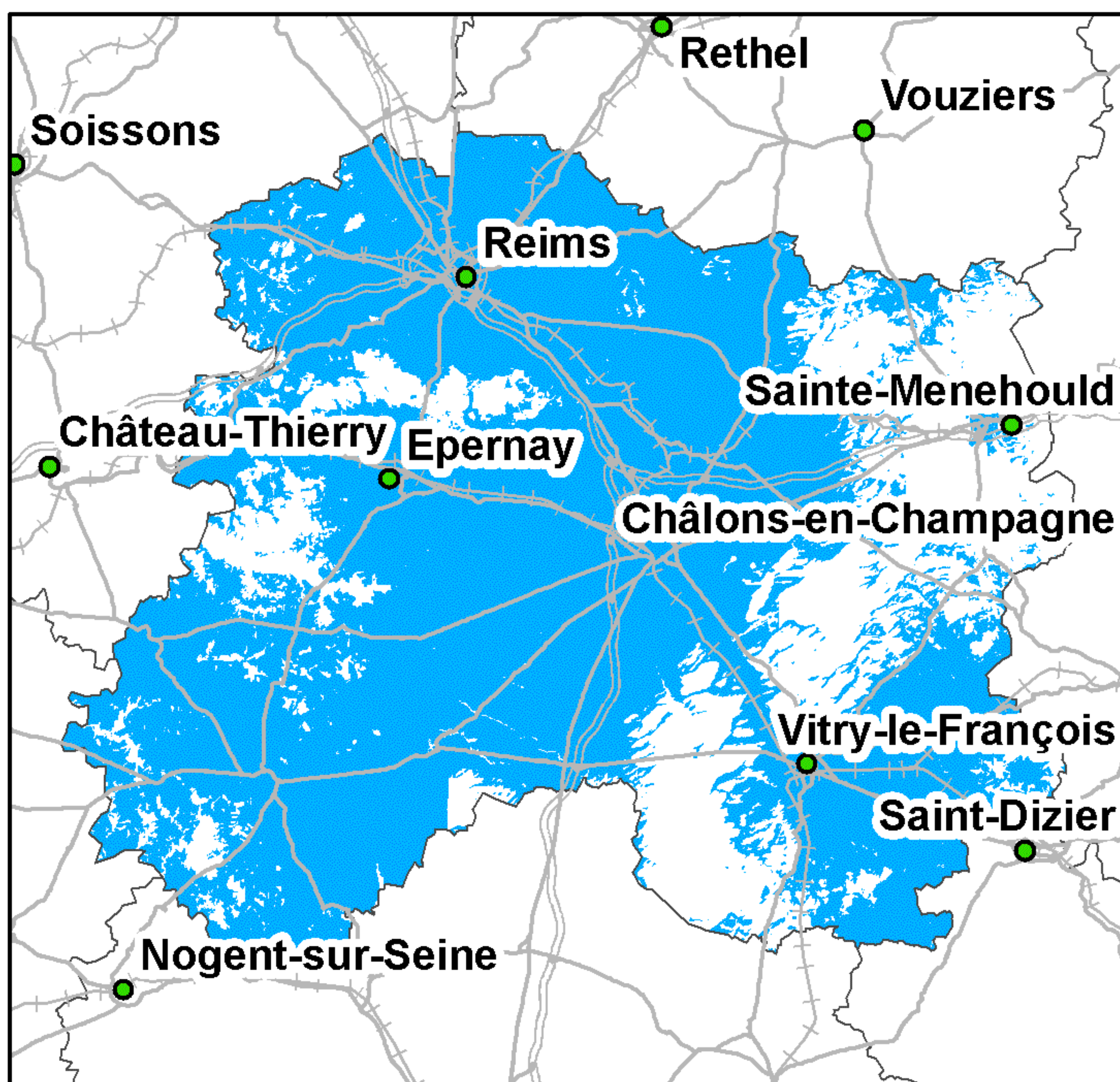
Taux de couverture surfacique : 85,41%  
Taux de couverture en population : 95,09%

### SFR



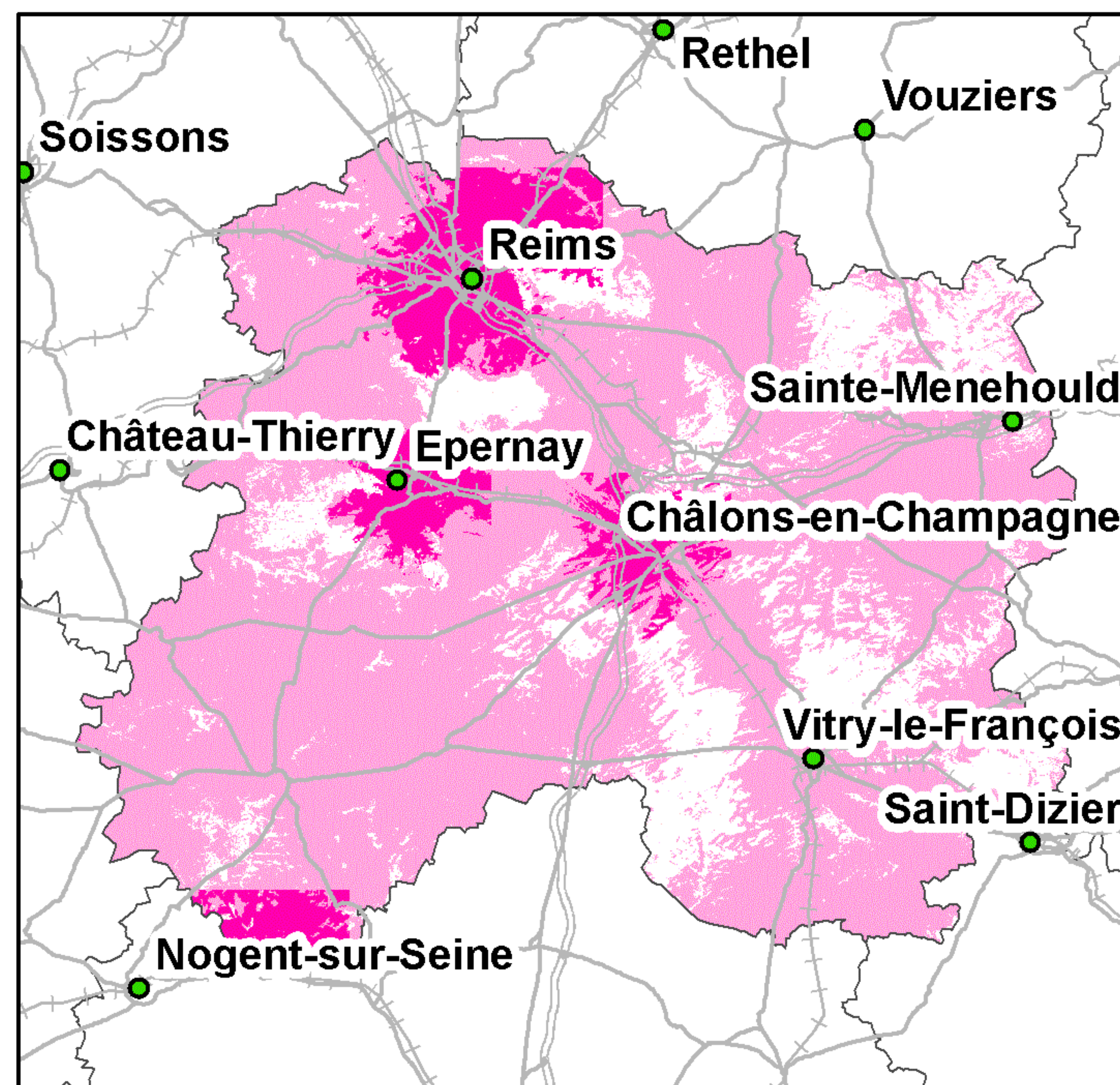
Taux de couverture surfacique : 95,06%  
Taux de couverture en population : 99,13%

### Bouygues Telecom



Taux de couverture surfacique : 75,9%  
Taux de couverture en population : 94,93%

### Free Mobile



Taux de couverture surfacique : 82,06%  
Taux de couverture surfacique en propre : 10,91%  
Taux de couverture en population : 94,45%  
Taux de couverture en population en propre : 56,9%

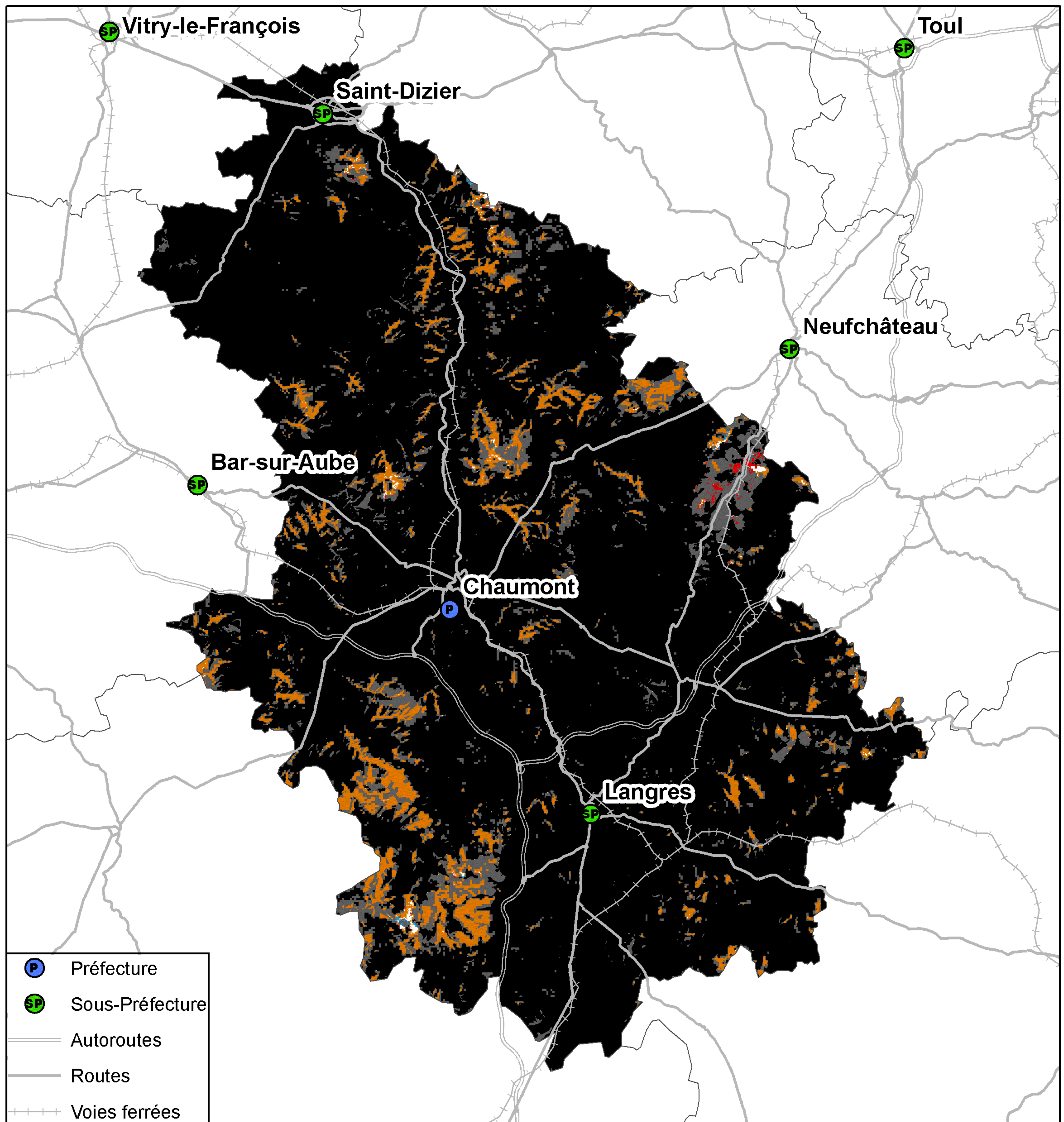
0 5 10 20 30 Kilomètres

● Préfecture      — Autoroutes      +++ Voies ferrées  
● Sous-Préfecture      — Routes

La légende de ces cartes figure en page 1



## Couverture 2G du département de la Haute-Marne (52)

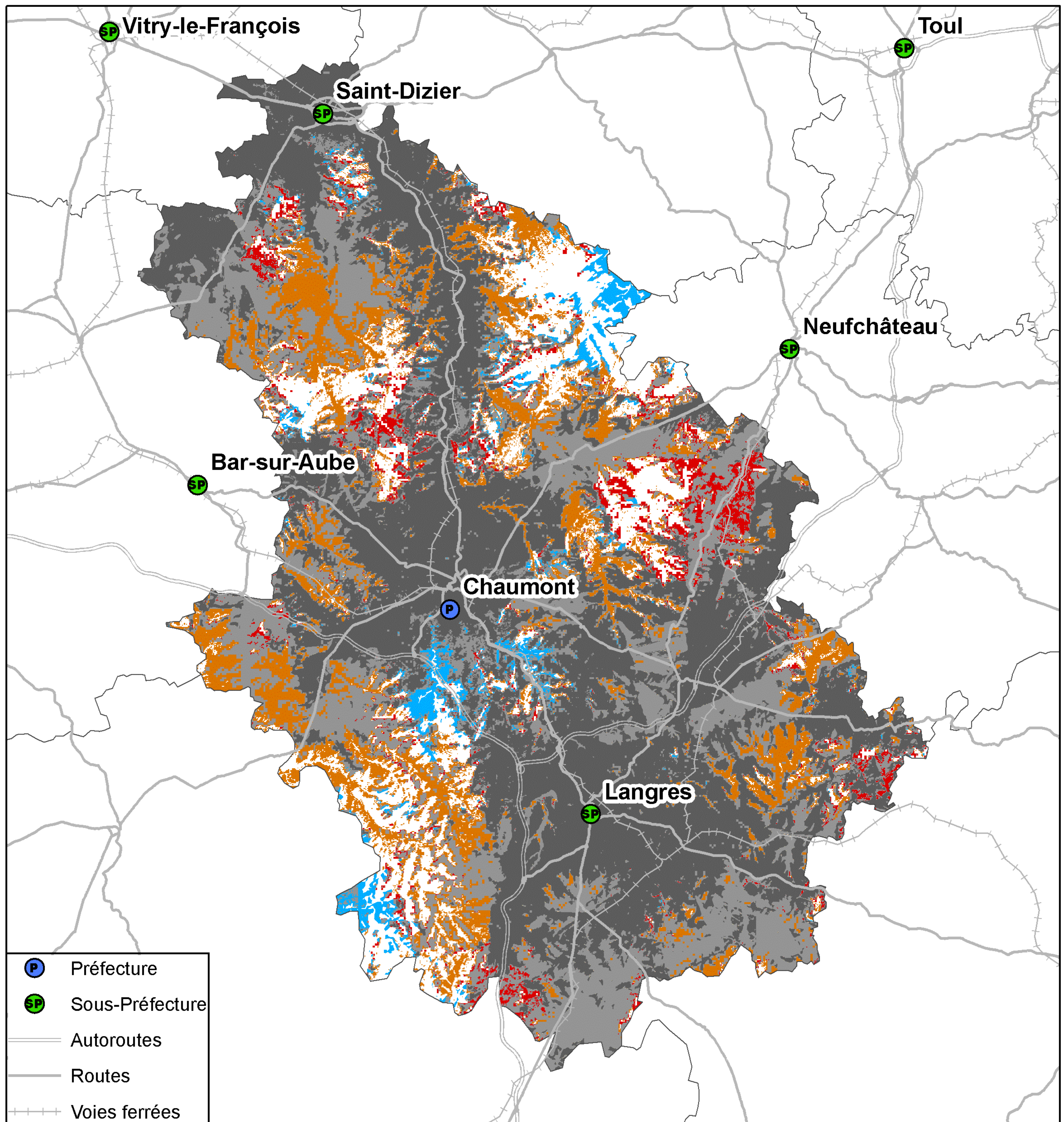


**Kilomètres**  
0 4,5 9 18 27

Taux de population du département sans réseau 2G : 0%  
Taux de surface du département sans réseau 2G : 0,13%



## Couverture 3G du département de la Haute-Marne (52)



- P Préfecture
- SP Sous-Préfecture
- Autoroutes
- Routes
- +++ Voies ferrées

- 4 réseaux mobiles 3G
- 3 réseaux mobiles 3G
- 2 réseaux mobiles 3G
- Réseau mobile 3G d'Orange France seul
- Réseau mobile 3G de SFR seul
- Réseau mobile 3G de Bouygues Telecom seul
- Pas de réseau mobile 3G

Kilomètres

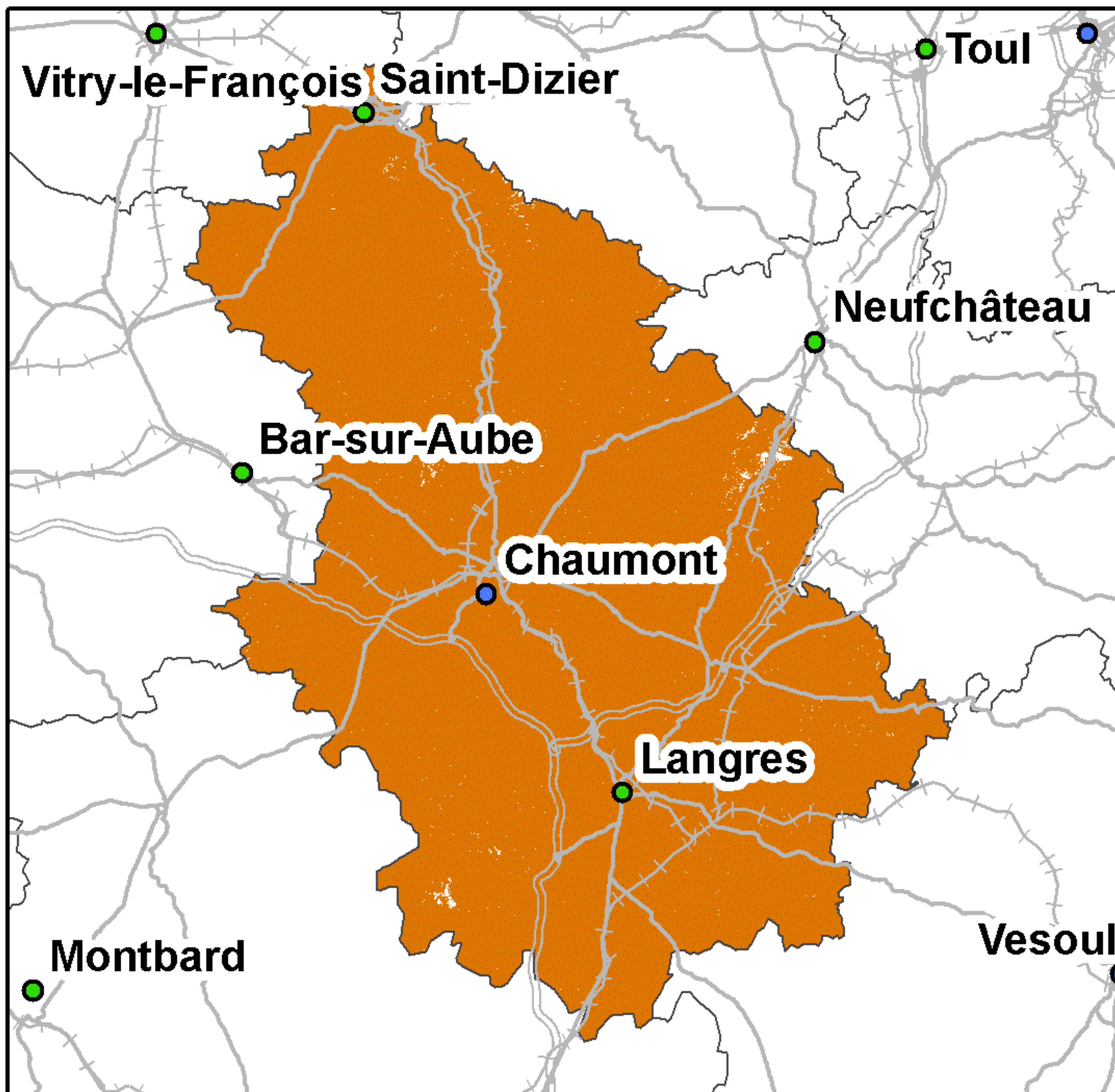
0 4,5 9 18 27

Taux de population du département sans réseau 3G : 2,03%  
Taux de surface du département sans réseau 3G : 11,3%



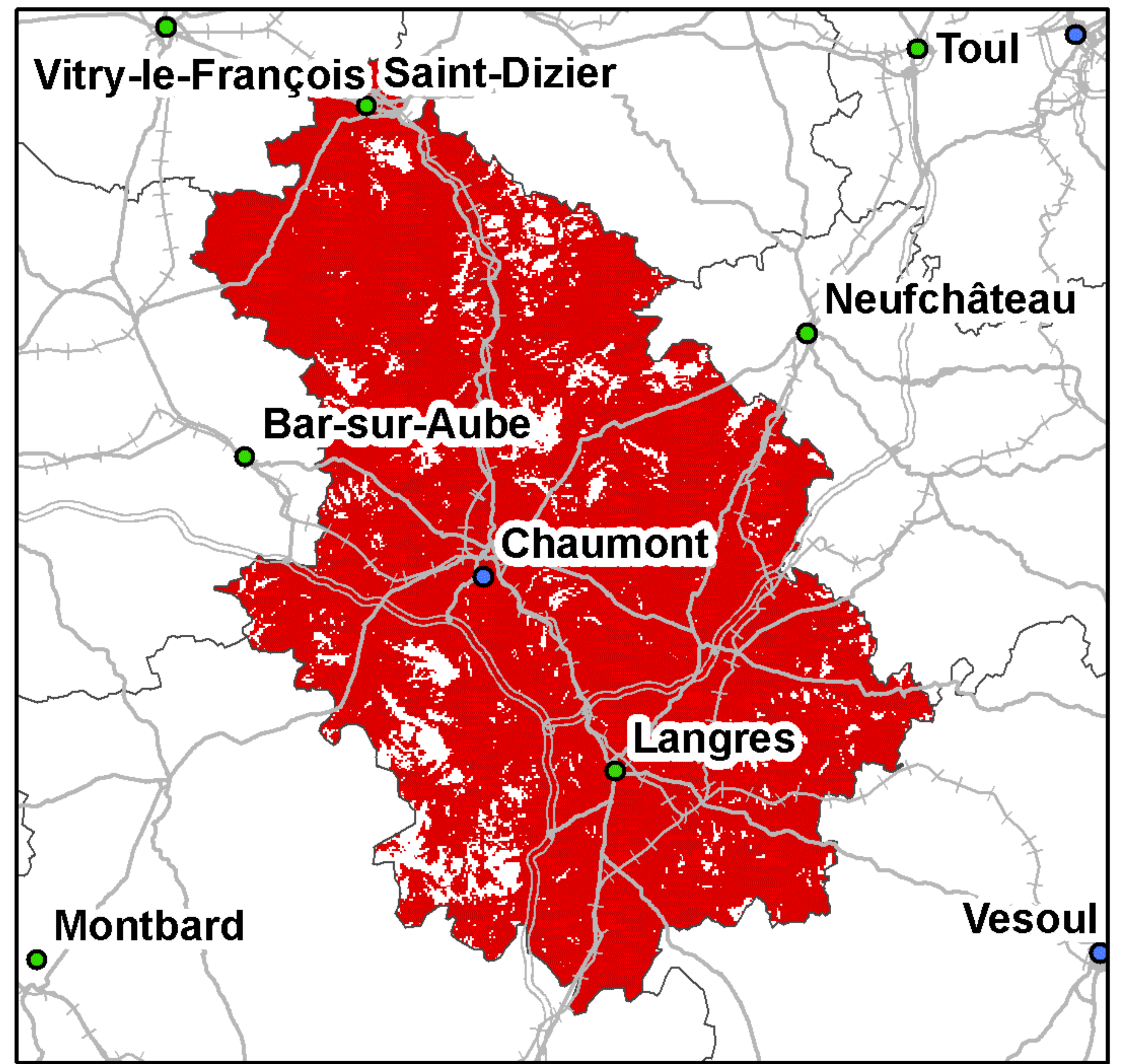
## Couverture 2G du département de la Haute-Marne (52)

### Orange France



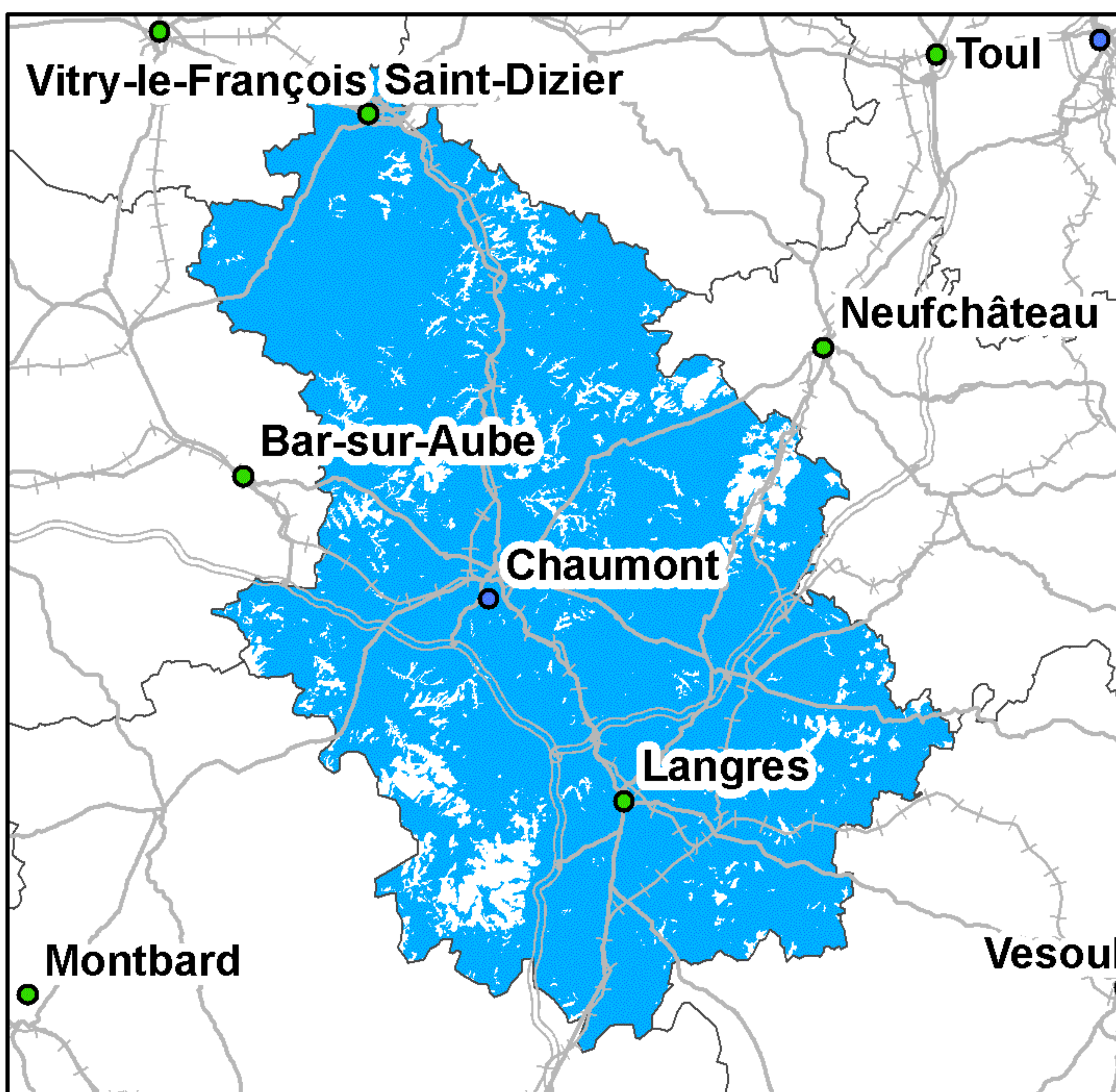
Taux de couverture surfacique : 99,73%  
Taux de couverture en population : 99,66%

### SFR



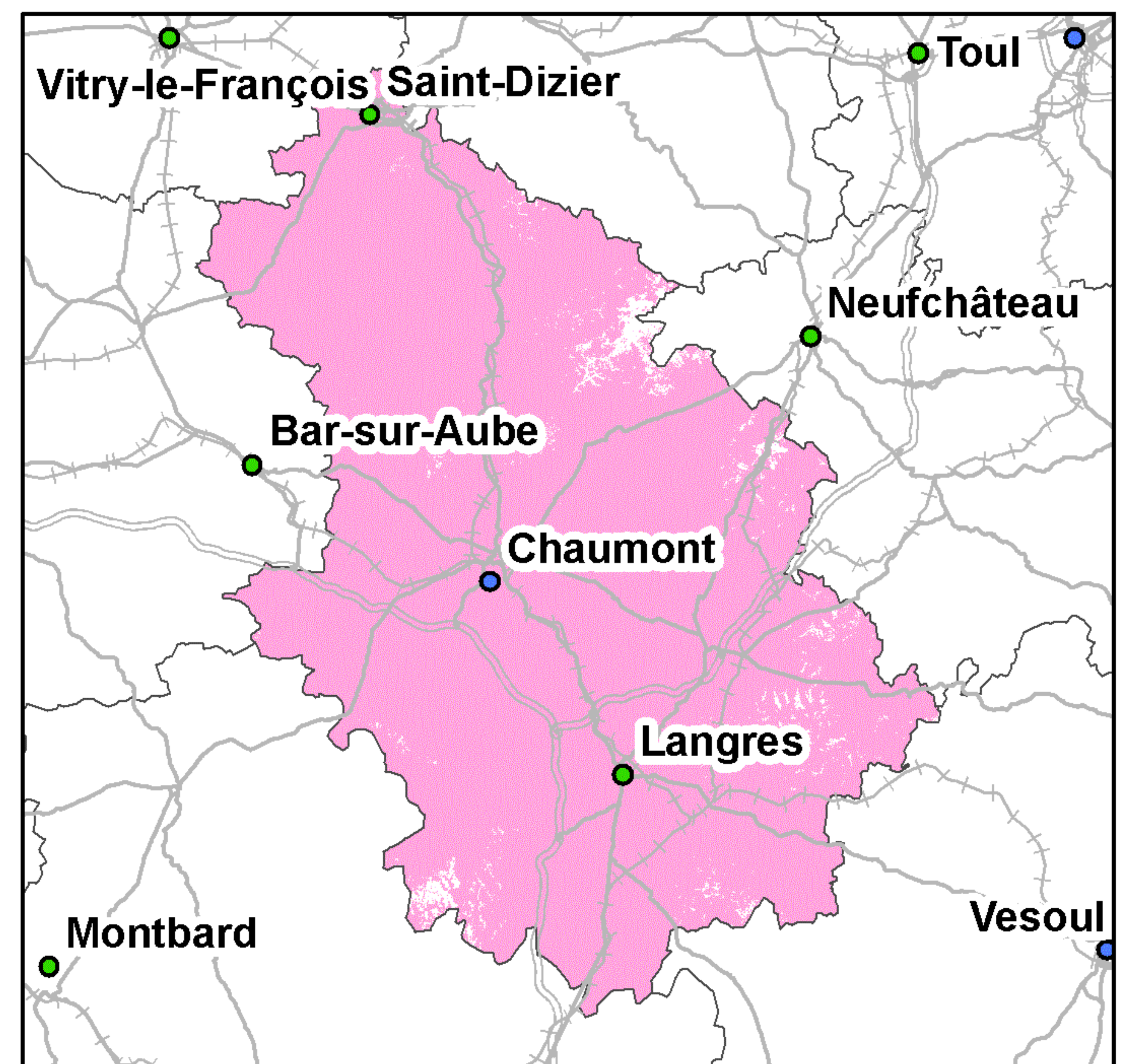
Taux de couverture surfacique : 91,82%  
Taux de couverture en population : 99,46%

### Bouygues Telecom



Taux de couverture surfacique : 90,93%  
Taux de couverture en population : 98,33%

### Free Mobile



Taux de couverture surfacique : 98,04%  
Taux de couverture en population : 99,14%

0 5 10 20 30 Kilomètres

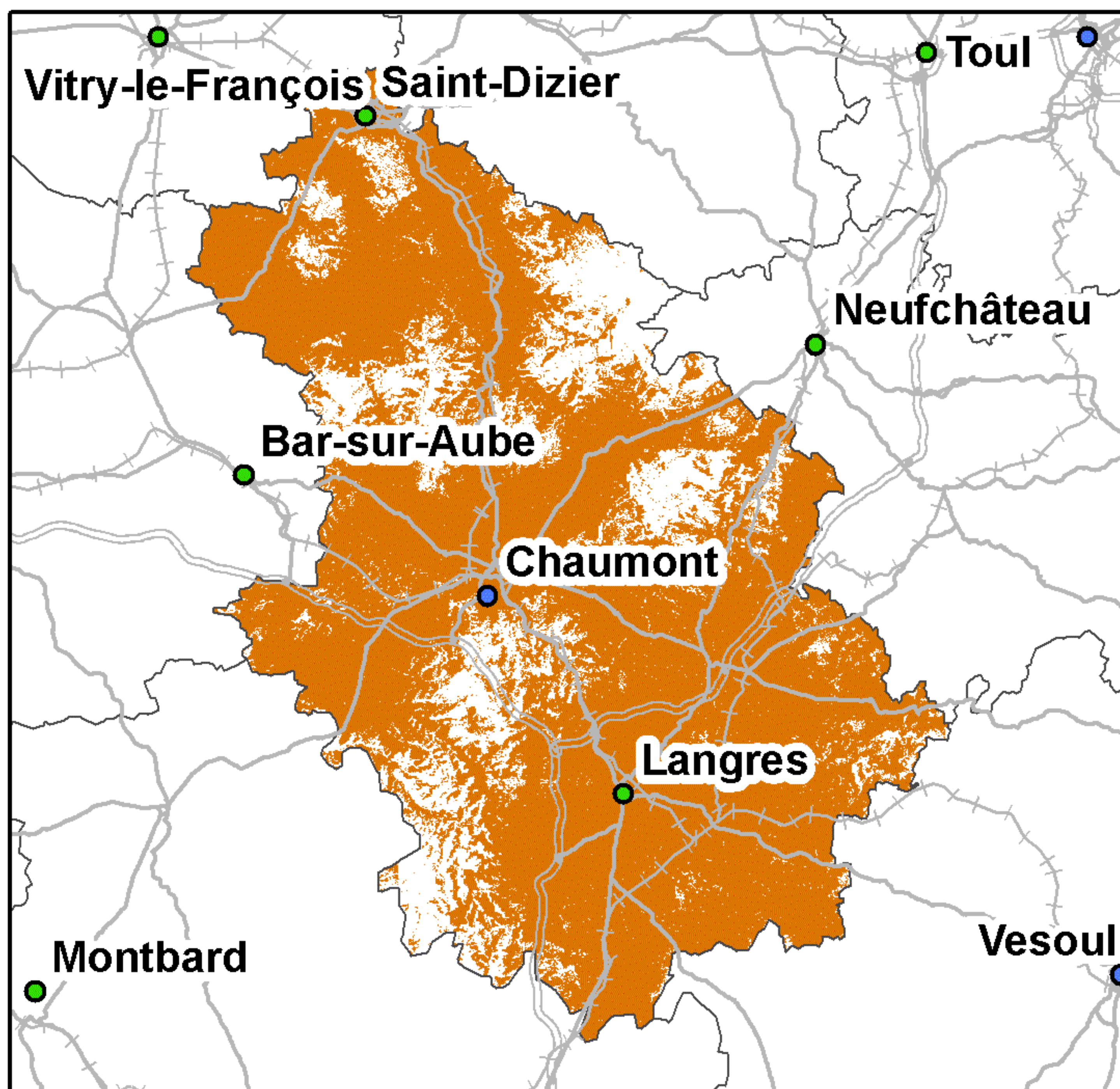
● Préfecture      — Autoroutes      ++++ Voies ferrées  
● Sous-Préfecture      — Routes

La légende de ces cartes figure en page 1



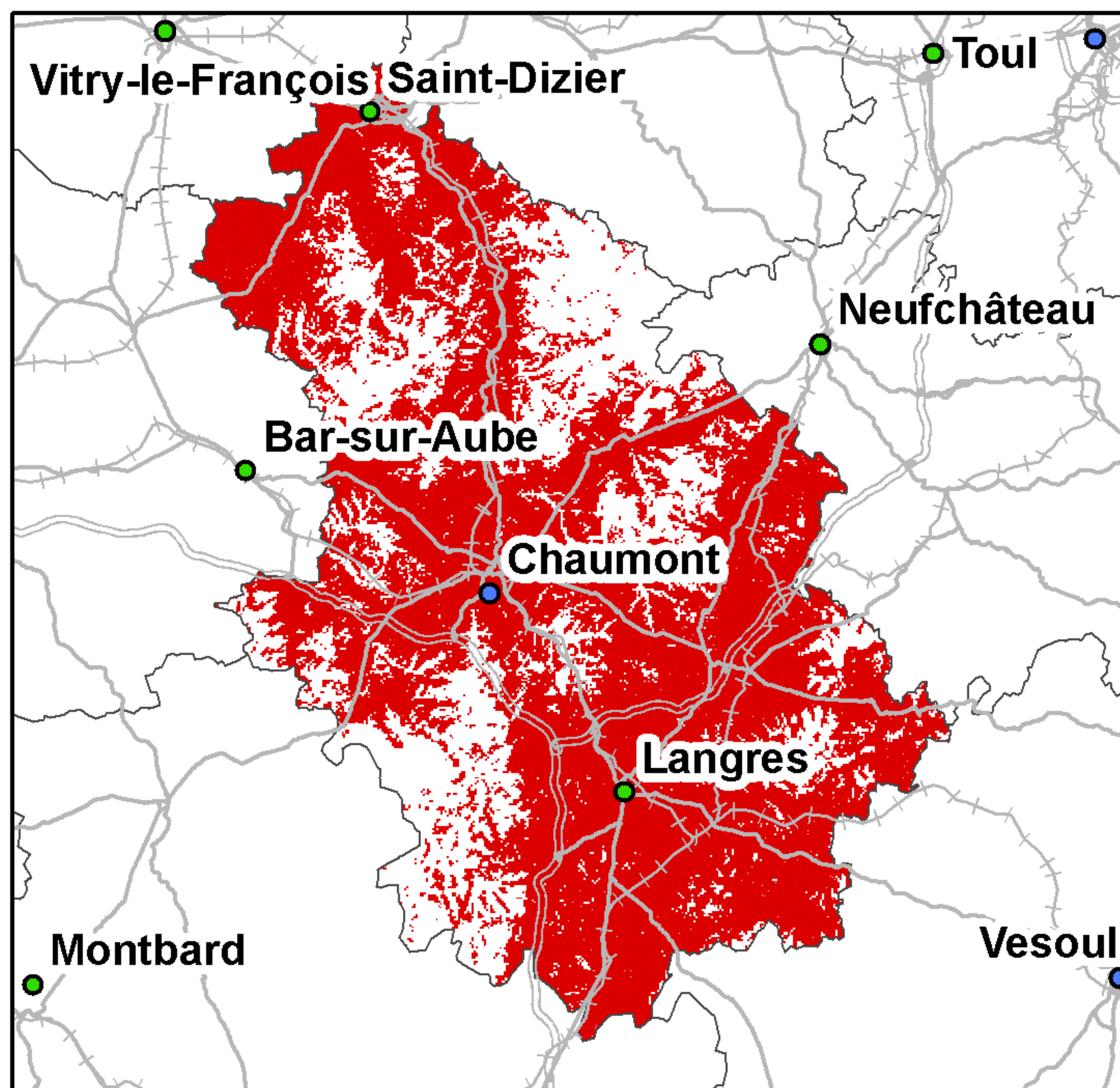
## Couverture 3G du département de la Haute-Marne (52)

### Orange France



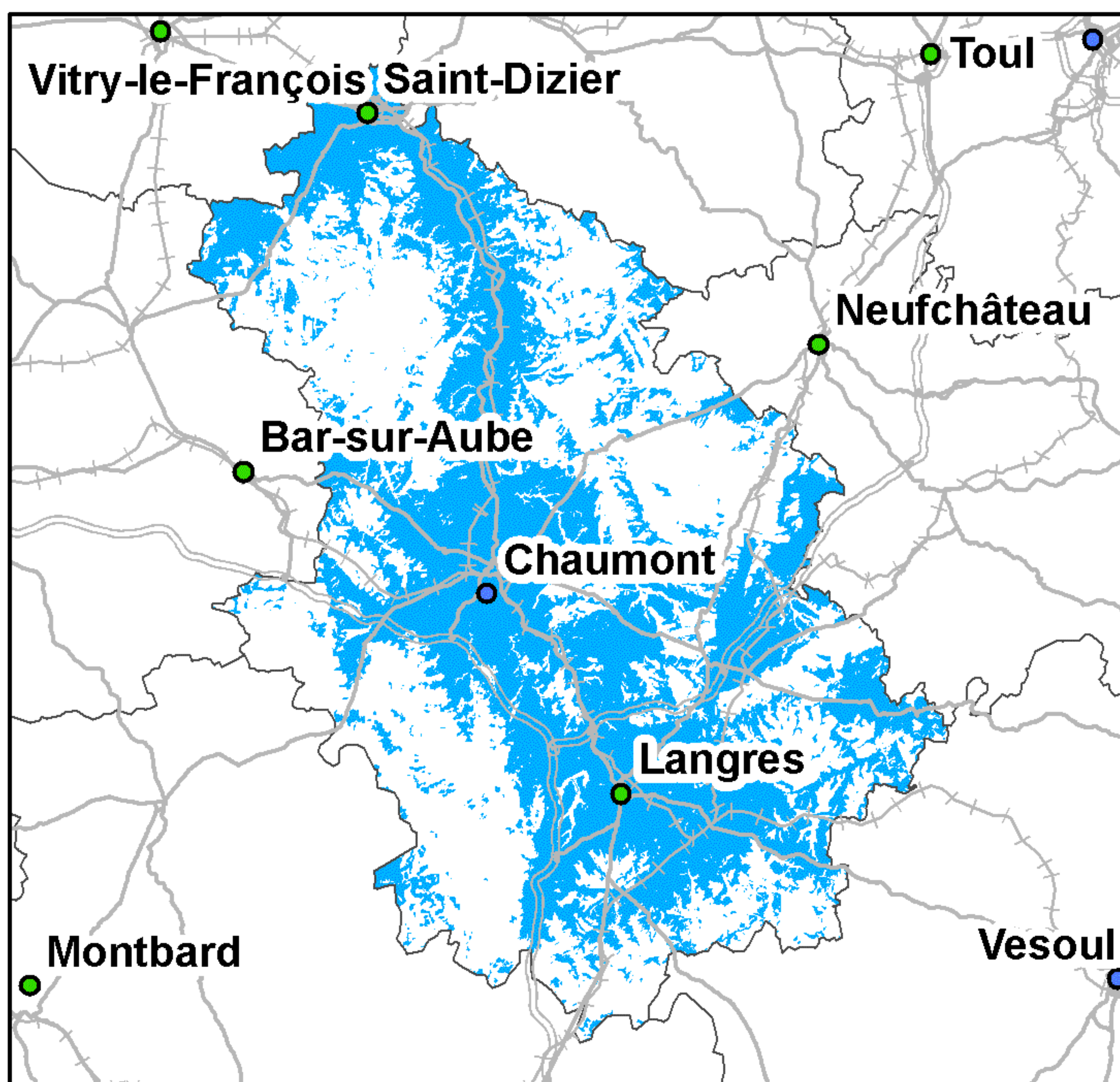
Taux de couverture surfacique : 80,73%  
Taux de couverture en population : 94,47%

### SFR



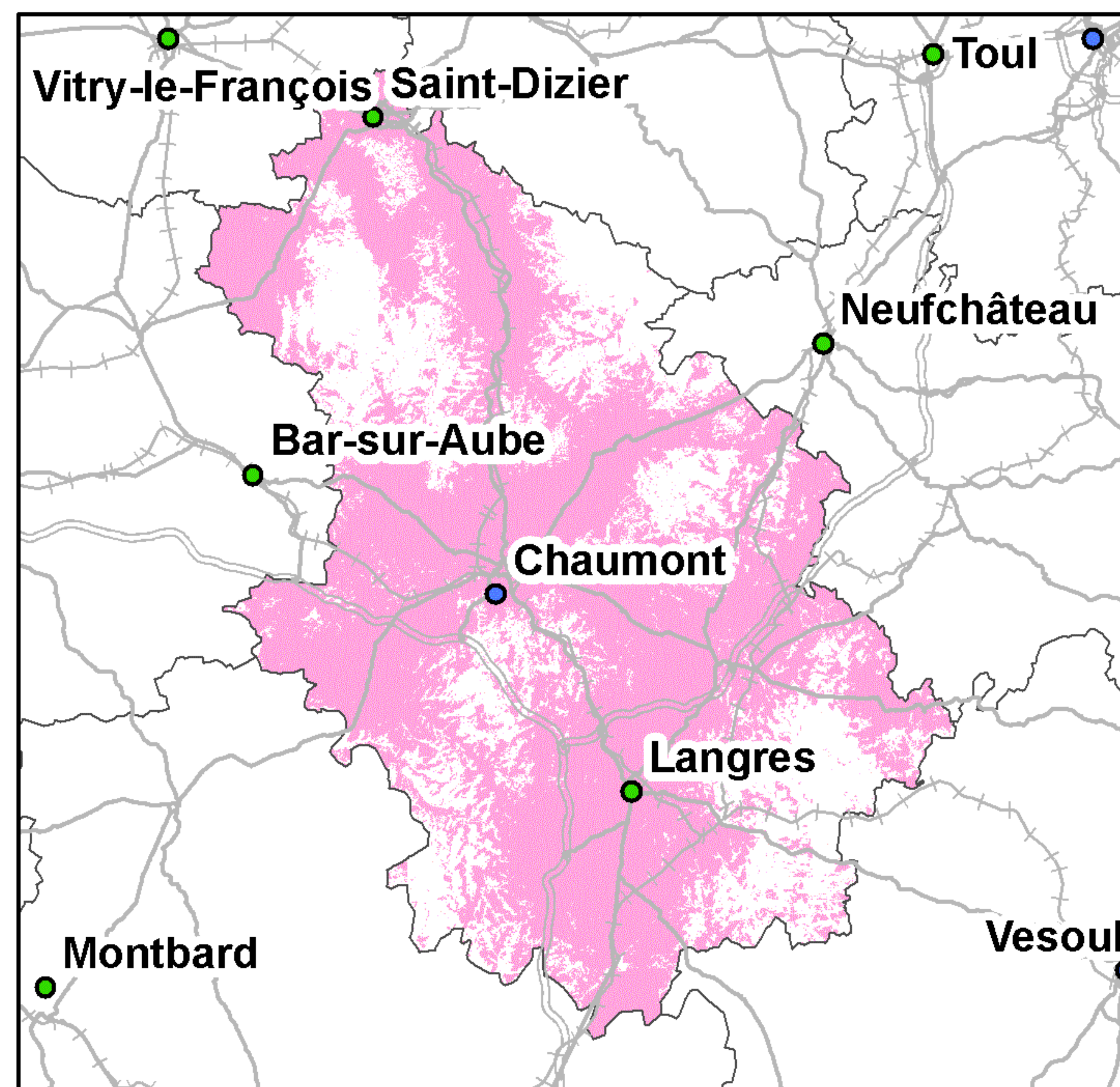
Taux de couverture surfacique : 71,64%  
Taux de couverture en population : 91,68%

### Bouygues Telecom



Taux de couverture surfacique : 50,5%  
Taux de couverture en population : 73,49%

### Free Mobile



Taux de couverture surfacique : 70,27%  
Taux de couverture surfacique en propre : 0%  
Taux de couverture en population : 88,23%  
Taux de couverture en population en propre : 0%

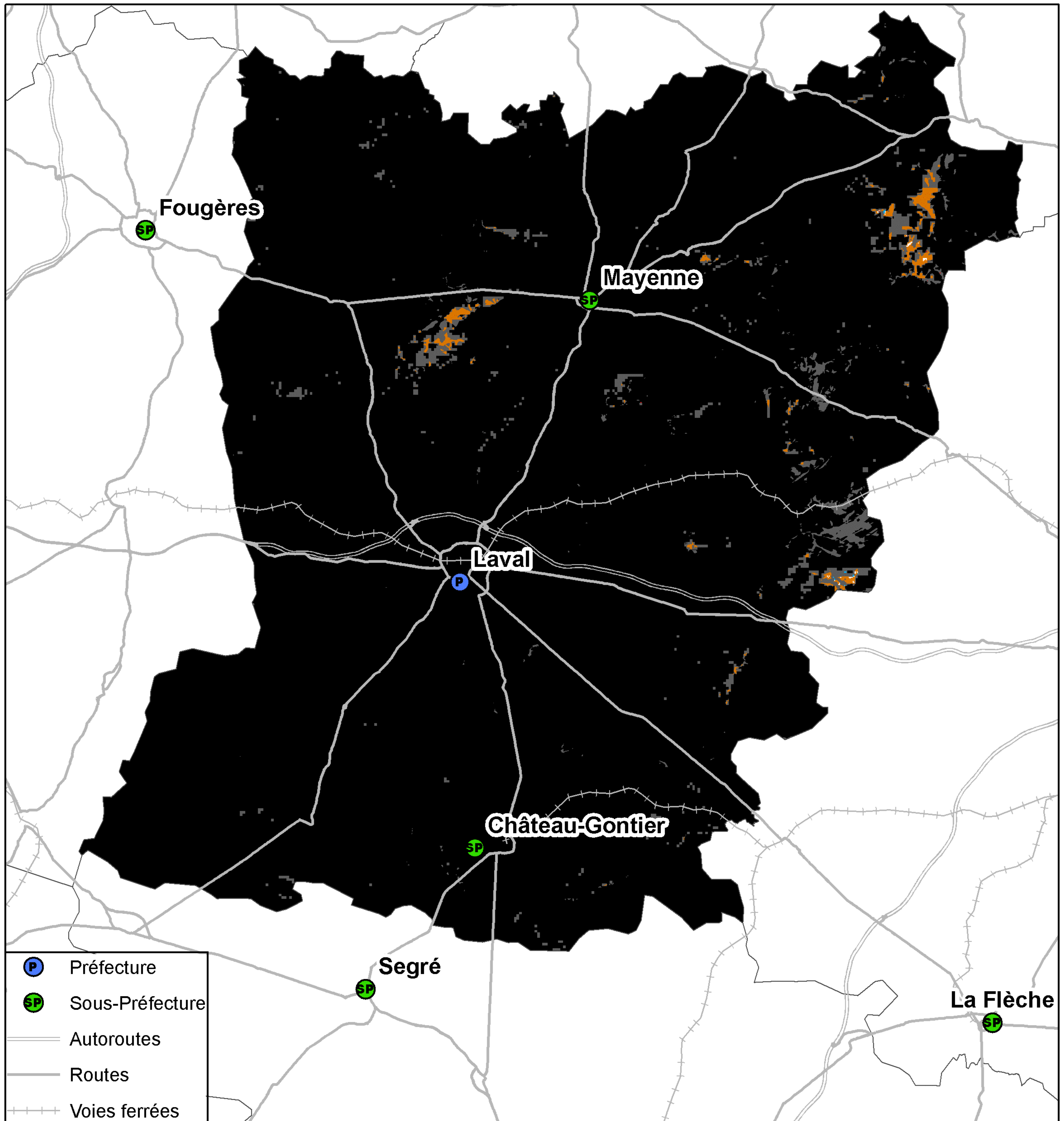
0 5 10 20 30 Kilomètres

● Préfecture      — Autoroutes      ++++ Voies ferrées  
● Sous-Préfecture      — Routes

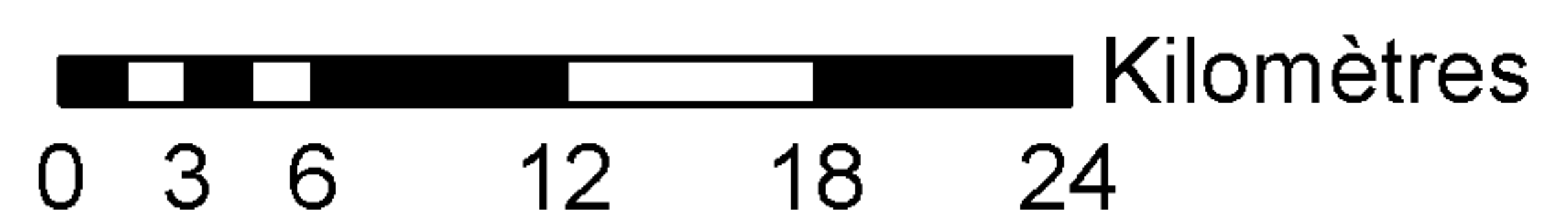
La légende de ces cartes figure en page 1



## Couverture 2G du département de la Mayenne (53)



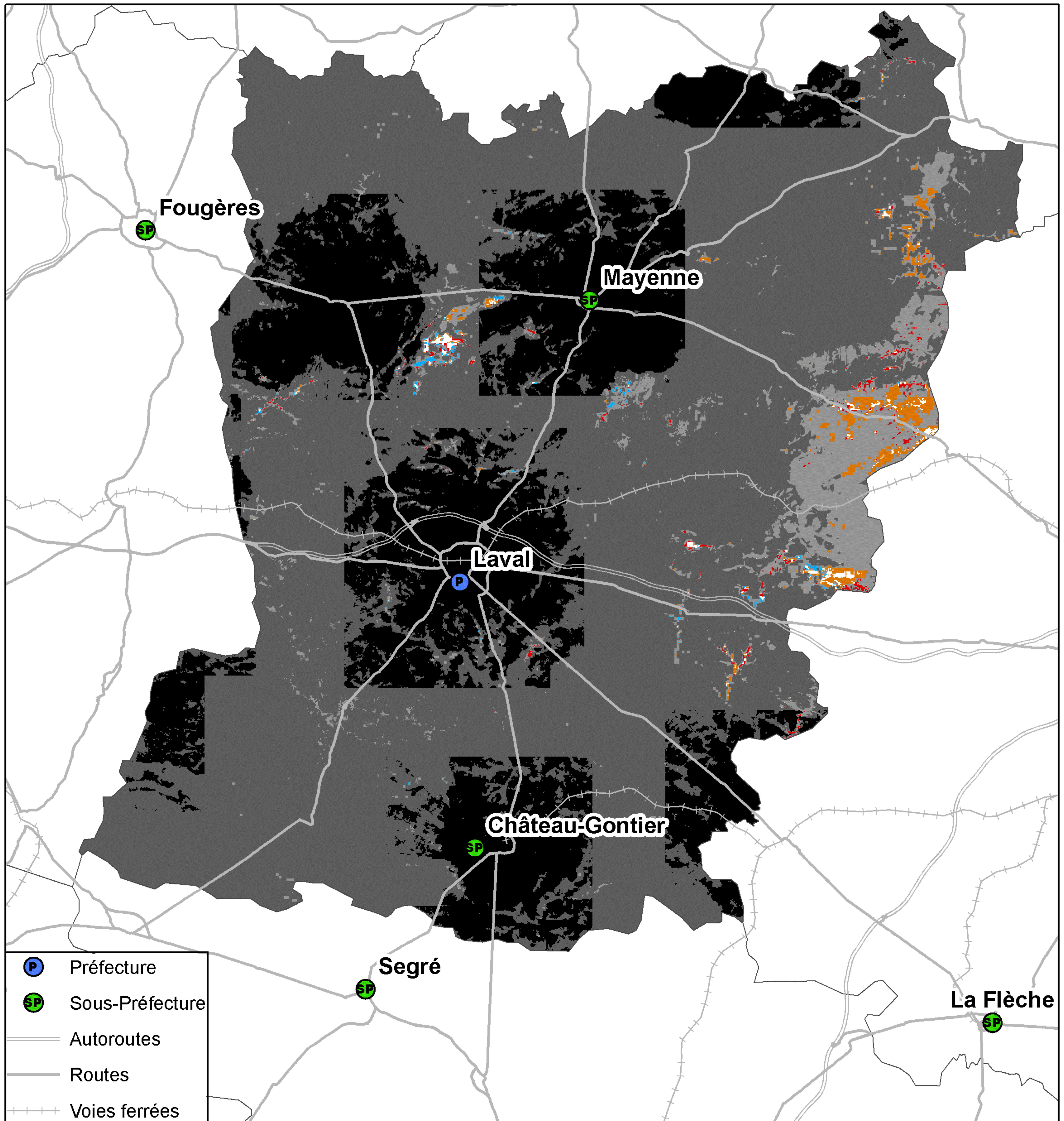
- P Préfecture
- SP Sous-Préfecture
- Autoroutes
- Routes
- +++ Voies ferrées



Taux de population du département sans réseau 2G : 0%  
Taux de surface du département sans réseau 2G : 0,01%



## Couverture 3G du département de la Mayenne (53)



- P Préfecture
- SP Sous-Préfecture
- Autoroutes
- Routes
- Voies ferrées

- 4 réseaux mobiles 3G
- 3 réseaux mobiles 3G
- 2 réseaux mobiles 3G
- Réseau mobile 3G d'Orange France seul
- Réseau mobile 3G de SFR seul
- Réseau mobile 3G de Bouygues Telecom seul
- Pas de réseau mobile 3G

Kilomètres

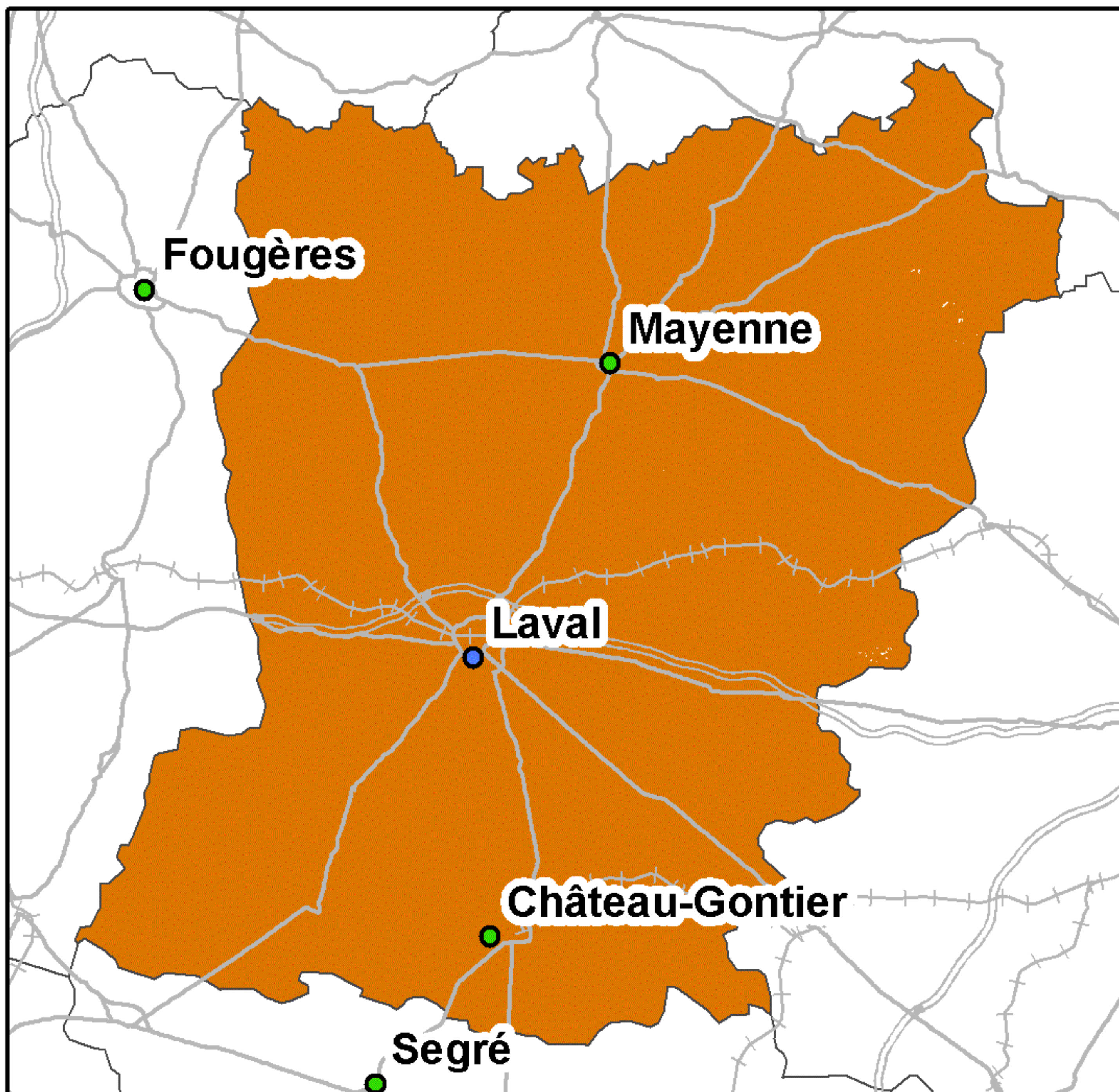
0 3 6 12 18 24

Taux de population du département sans réseau 3G : 0,01%  
Taux de surface du département sans réseau 3G : 0,19%



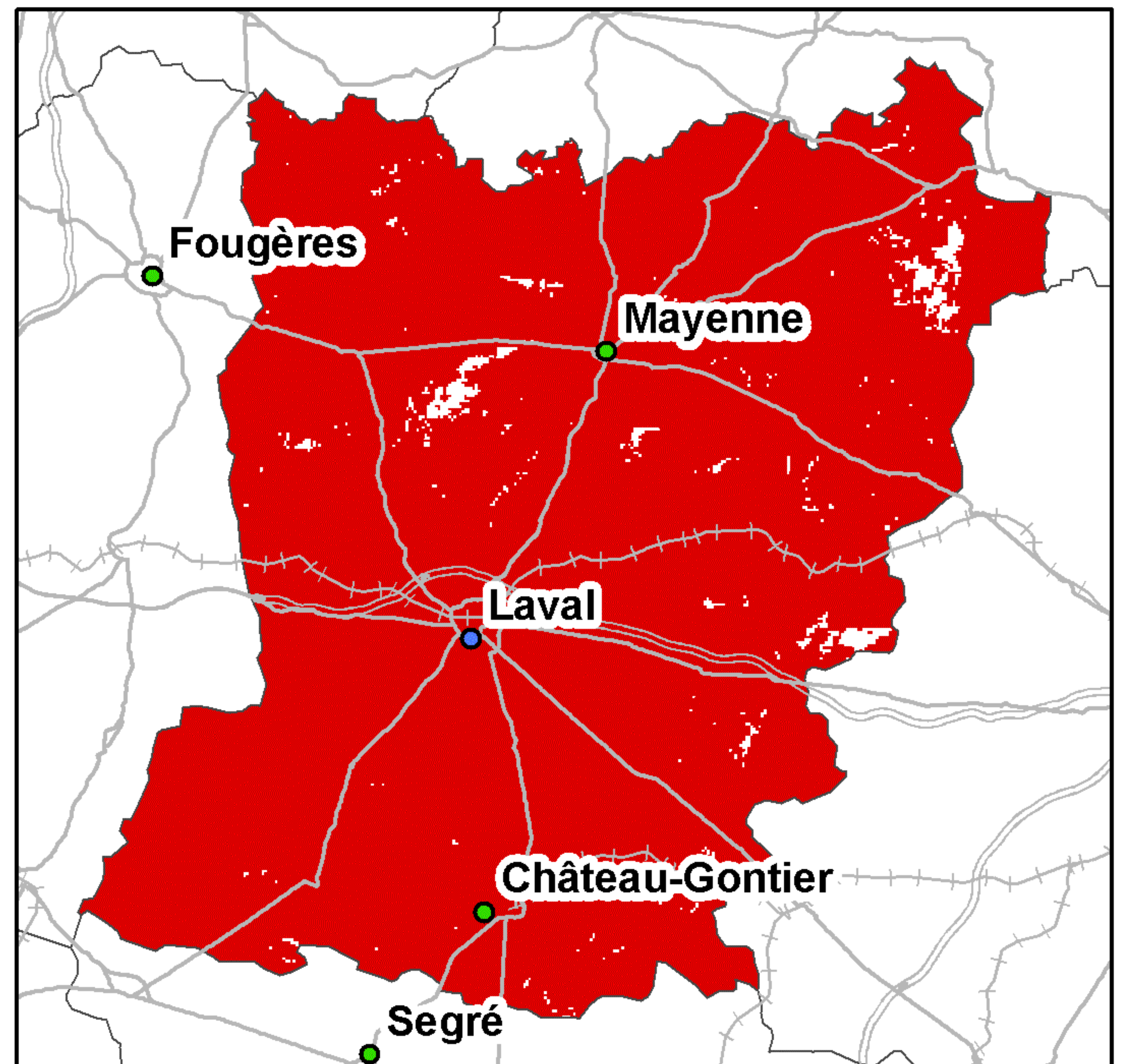
## Couverture 2G du département de la Mayenne (53)

### Orange France



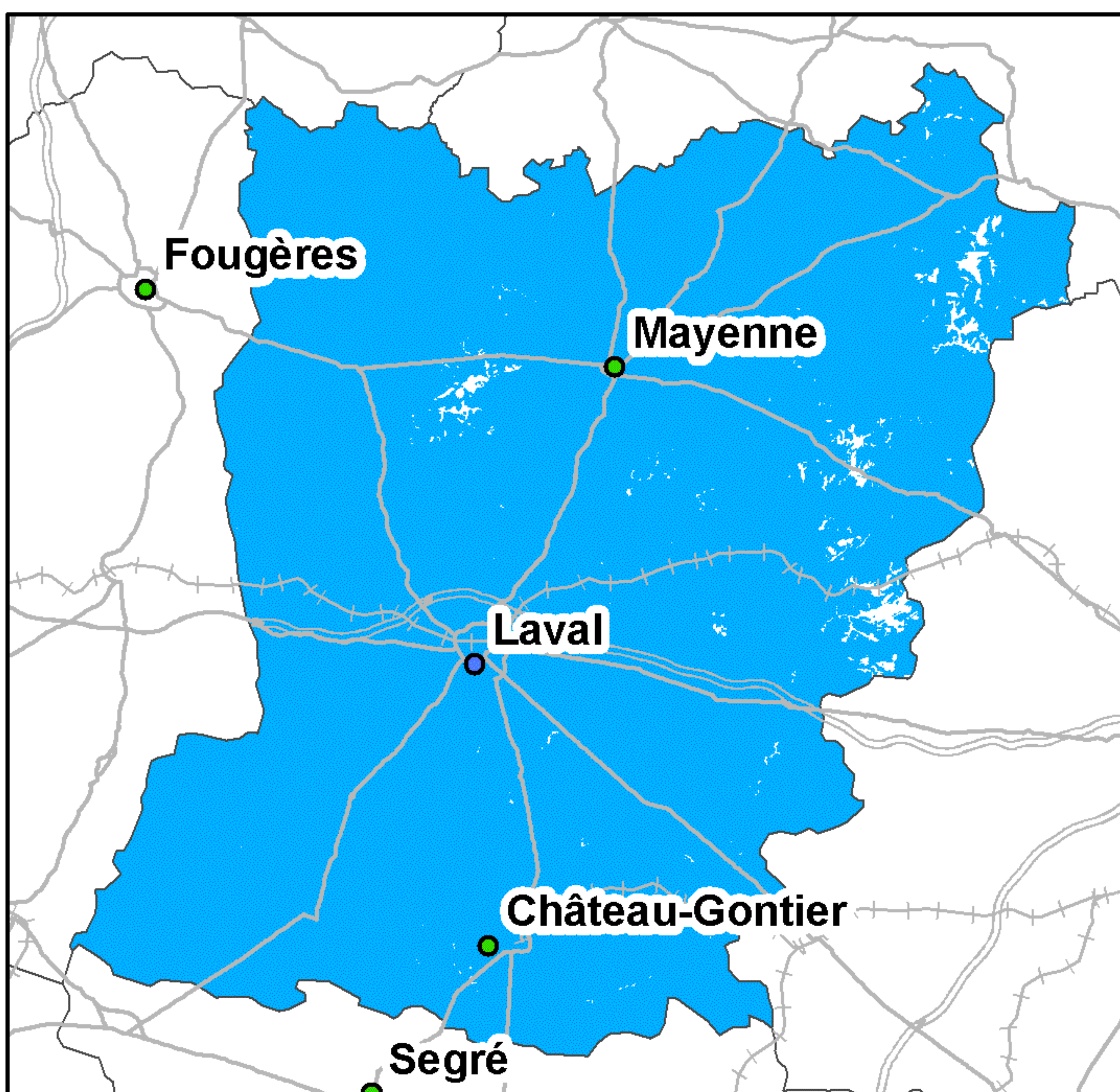
Taux de couverture surfacique : 99,99%  
Taux de couverture en population : 100%

### SFR



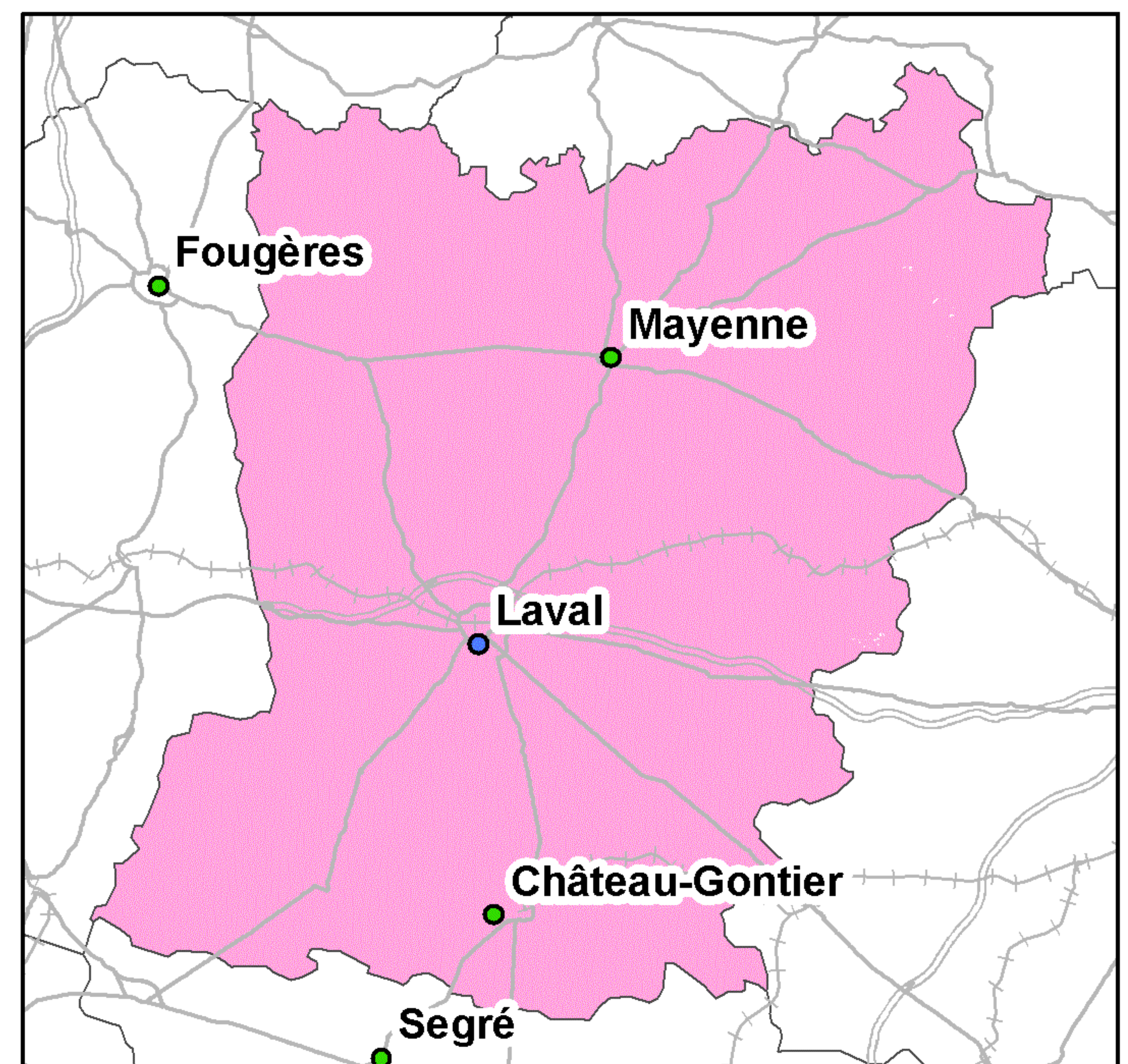
Taux de couverture surfacique : 98,46%  
Taux de couverture en population : 99,79%

### Bouygues Telecom



Taux de couverture surfacique : 98,9%  
Taux de couverture en population : 99,48%

### Free Mobile



Taux de couverture surfacique : 99,99%  
Taux de couverture en population : 100%

0 4 8 16 24 Kilomètres

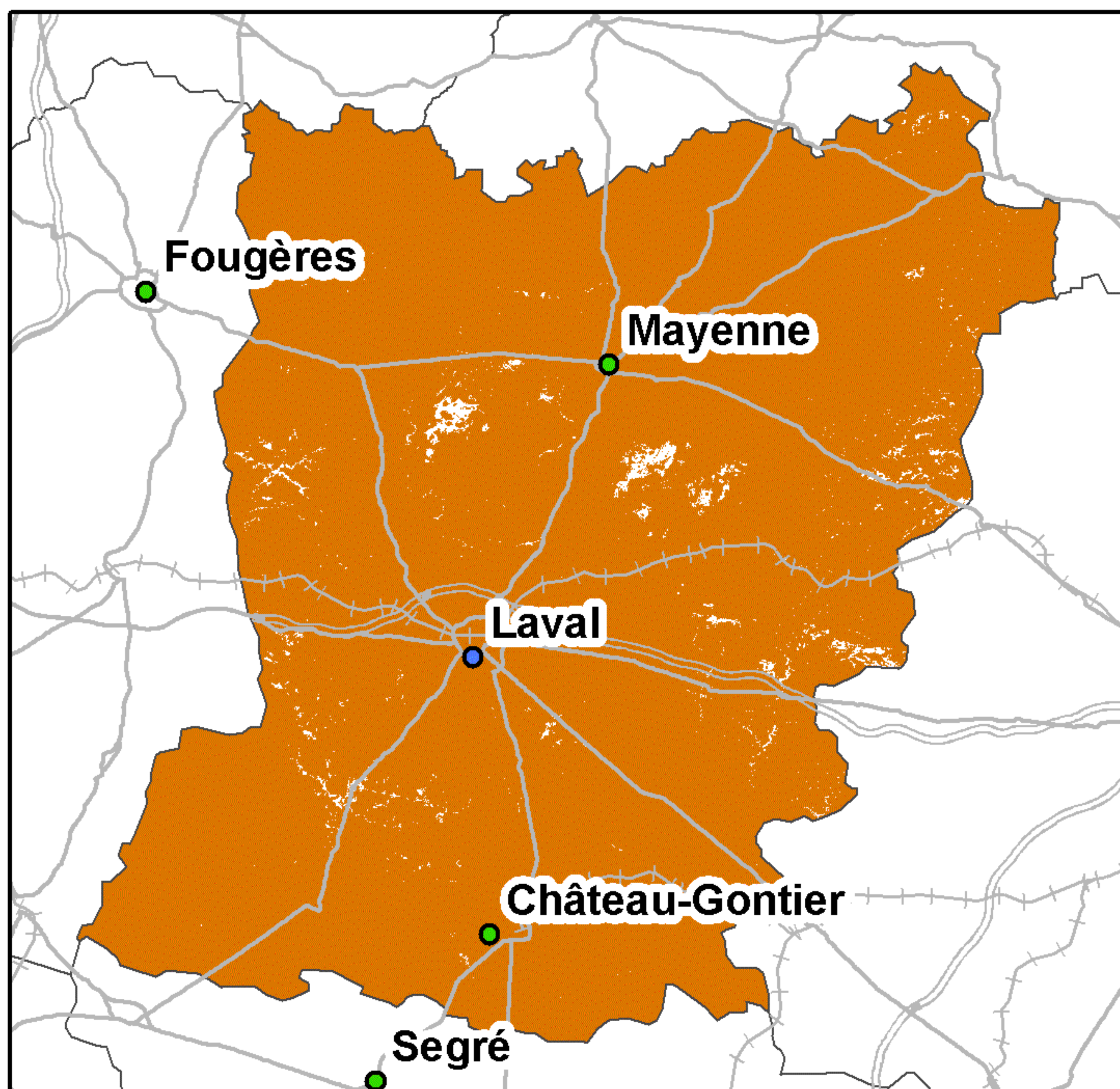
● Préfecture    — Autoroutes    +++ Voies ferrées  
● Sous-Préfecture    — Routes

La légende de ces cartes figure en page 1



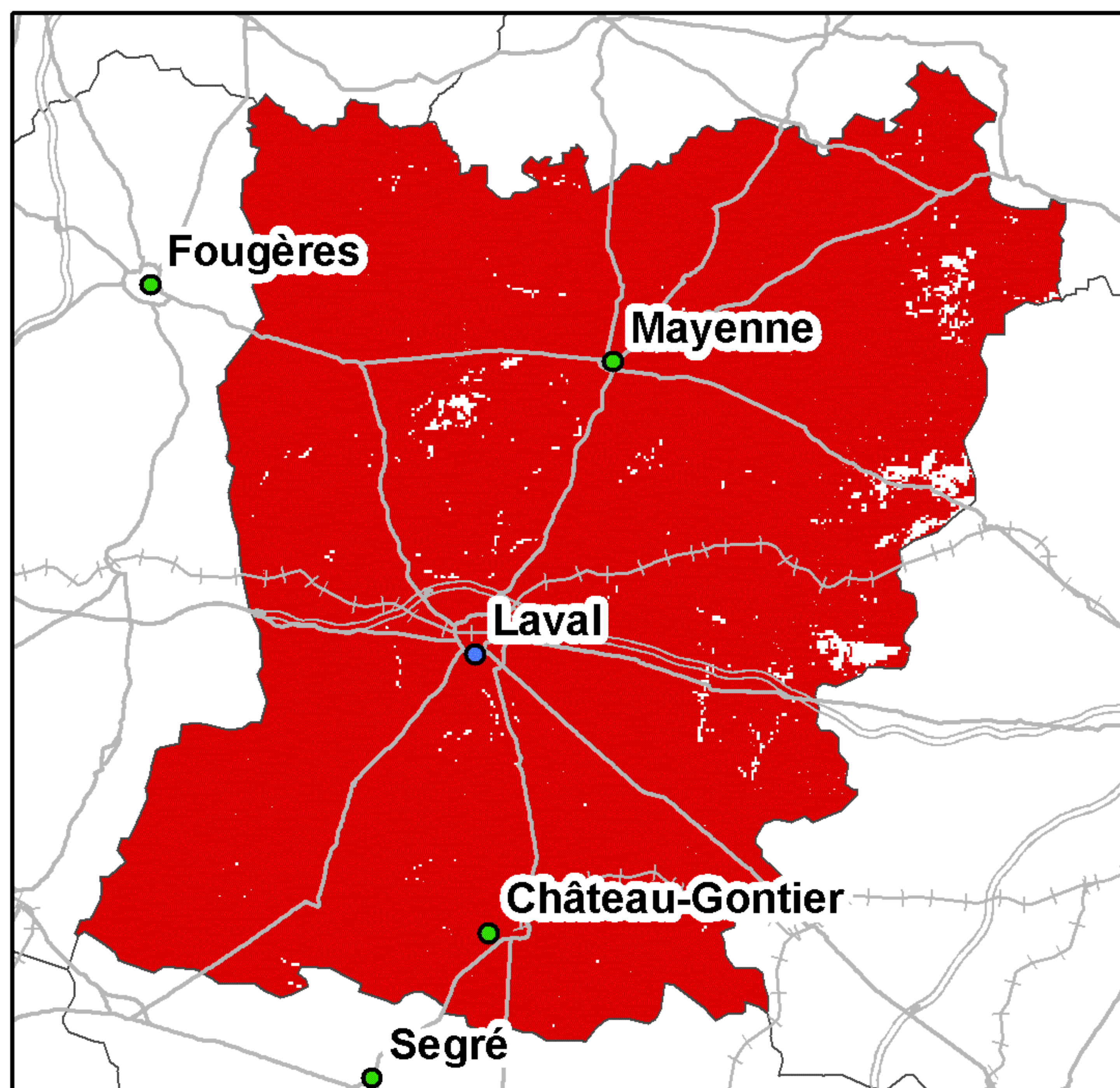
## Couverture 3G du département de la Mayenne (53)

### Orange France



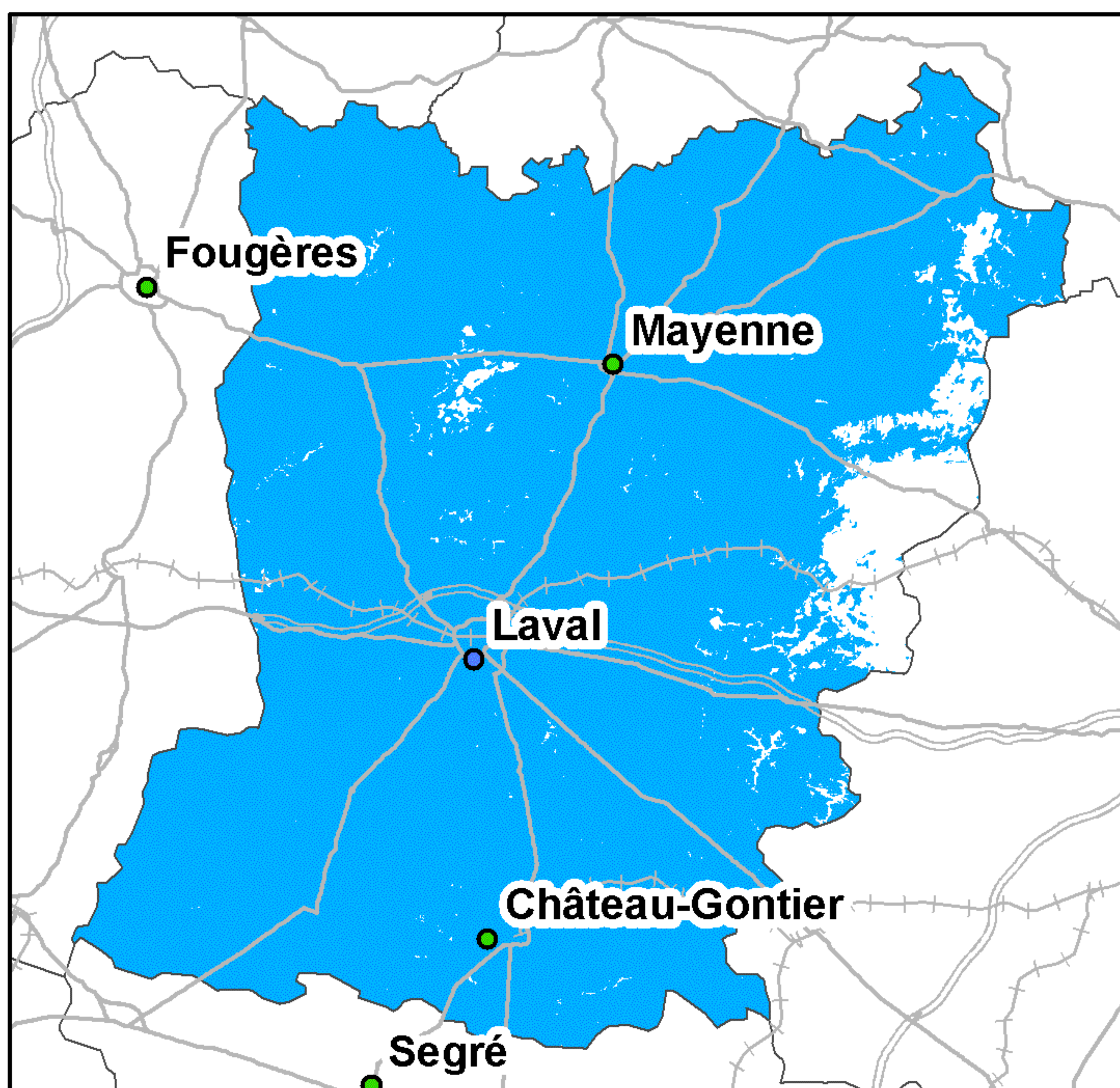
Taux de couverture surfacique : 98,82%  
Taux de couverture en population : 99,28%

### SFR



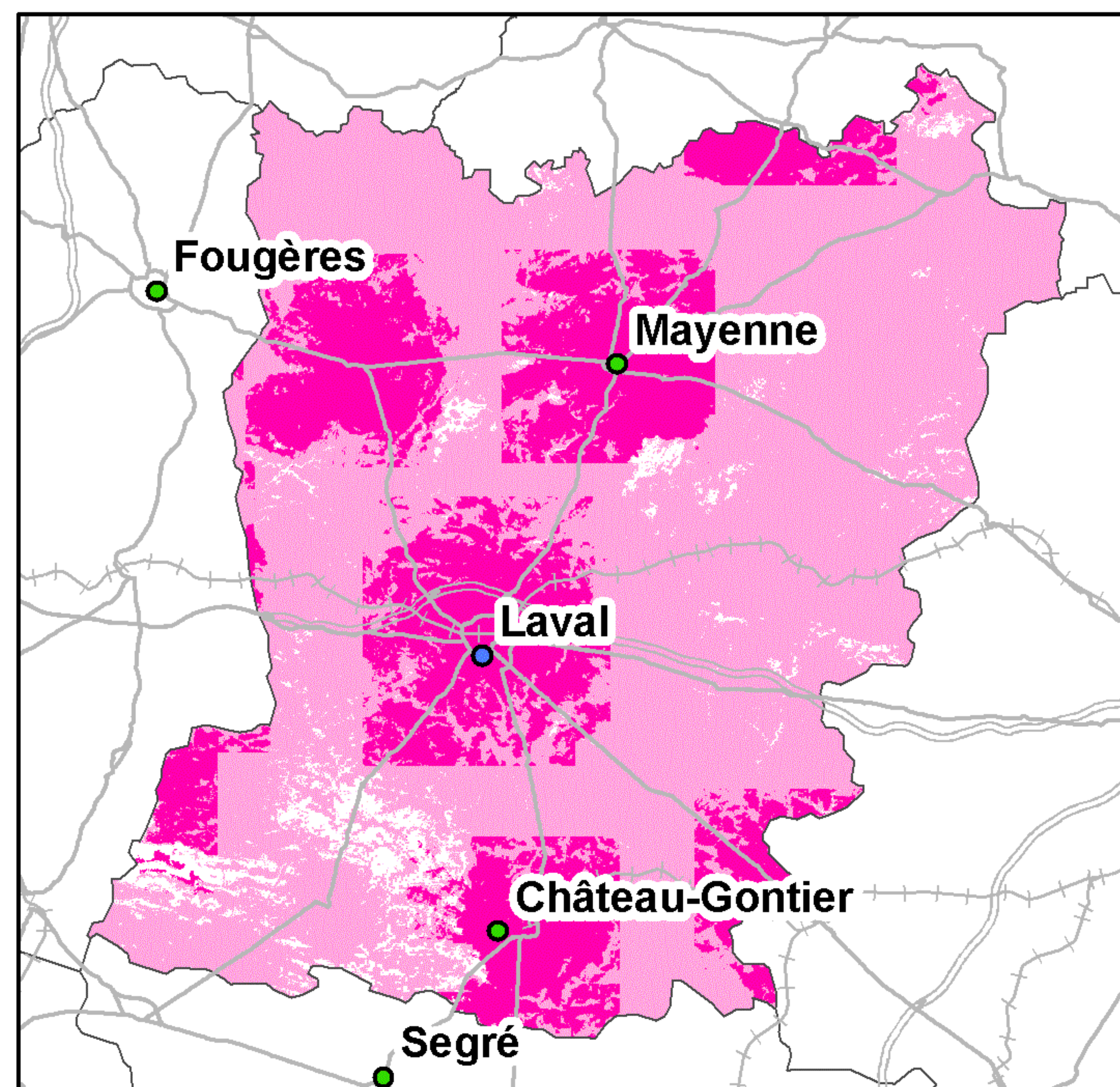
Taux de couverture surfacique : 98,39%  
Taux de couverture en population : 99,66%

### Bouygues Telecom



Taux de couverture surfacique : 94,69%  
Taux de couverture en population : 97,23%

### Free Mobile



Taux de couverture surfacique : 95,84%  
Taux de couverture surfacique en propre : 26,64%  
Taux de couverture en population : 96,94%  
Taux de couverture en population en propre : 49,15%

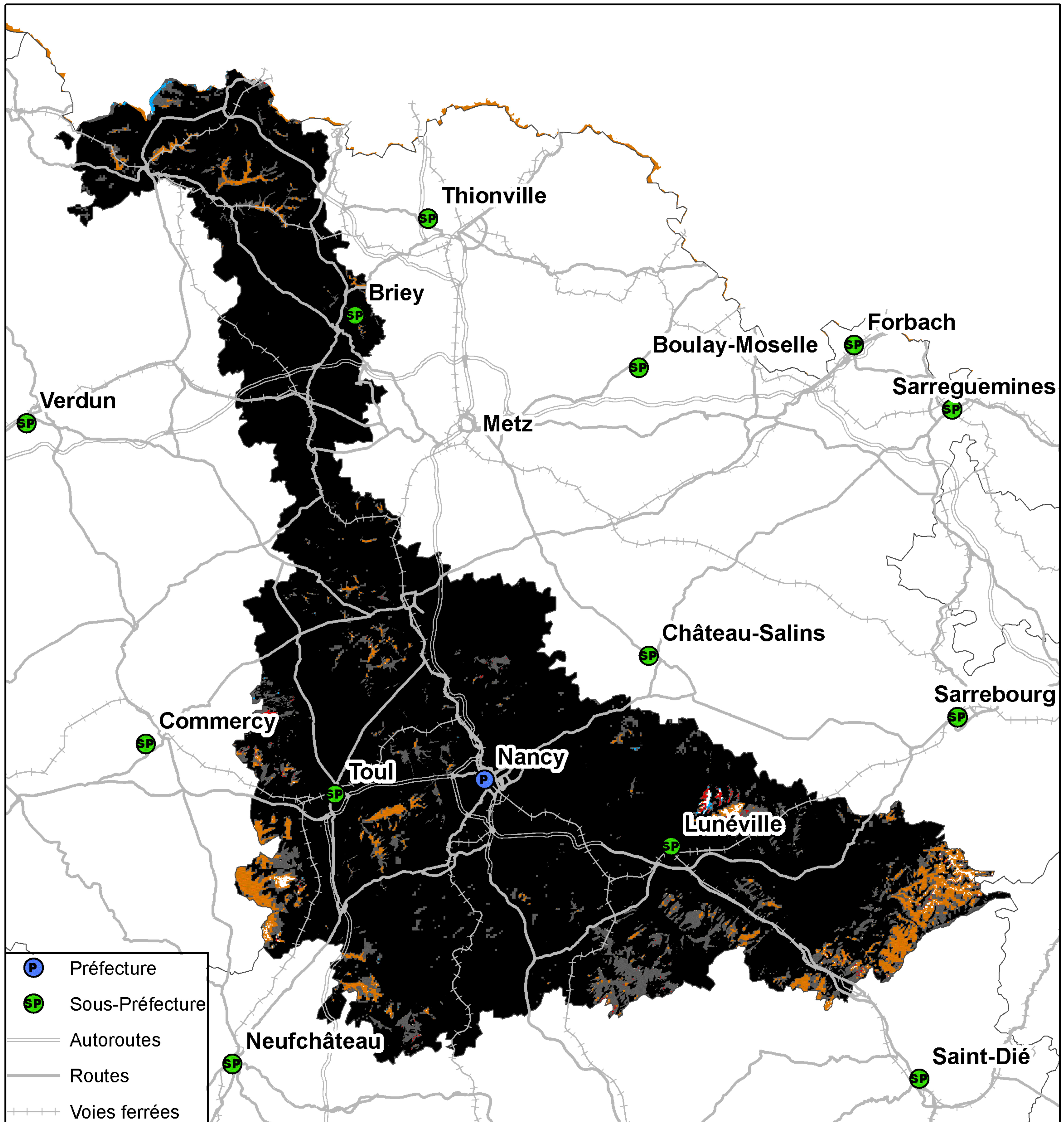
0 4 8 16 24 Kilomètres

● Préfecture      — Autoroutes      +++ Voies ferrées  
● Sous-Préfecture      — Routes

La légende de ces cartes figure en page 1



## Couverture 2G du département de la Meurthe-et-Moselle (54)

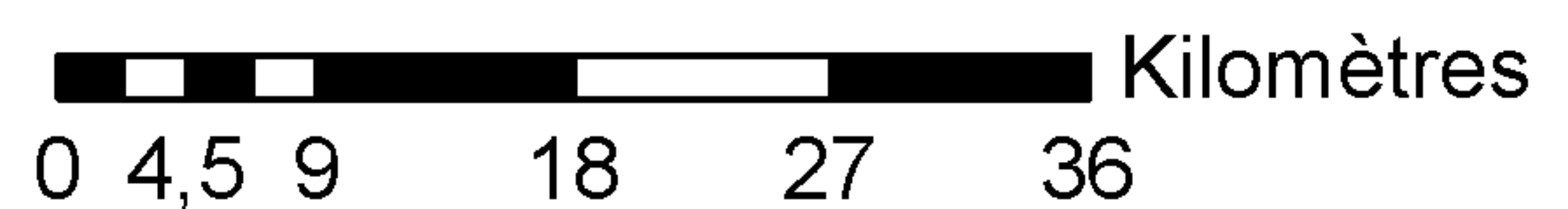
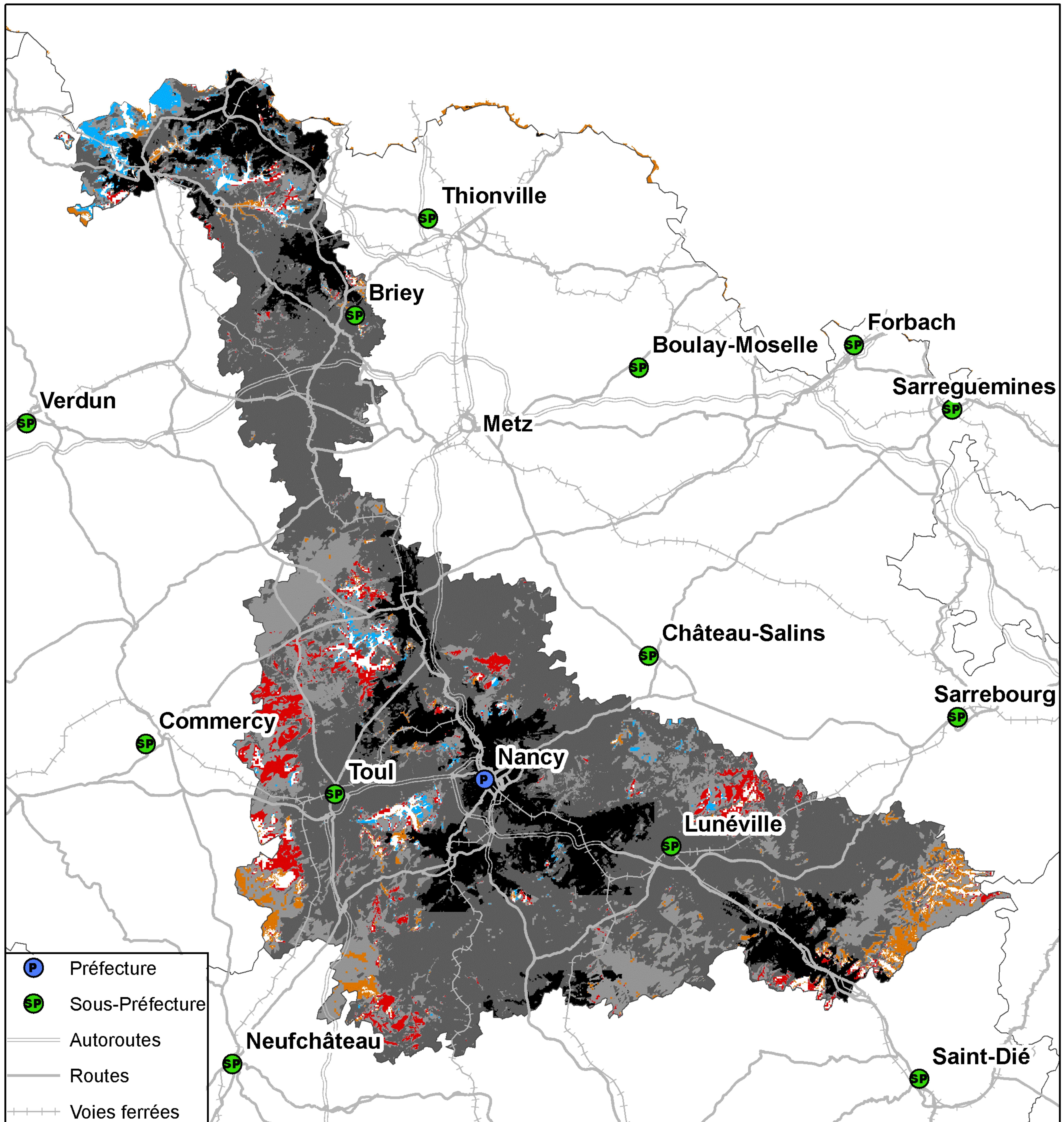


Kilomètres  
0 4,5 9 18 27 36

Taux de population du département sans réseau 2G : 0%  
Taux de surface du département sans réseau 2G : 0,24%



## Couverture 3G du département de la Meurthe-et-Moselle (54)

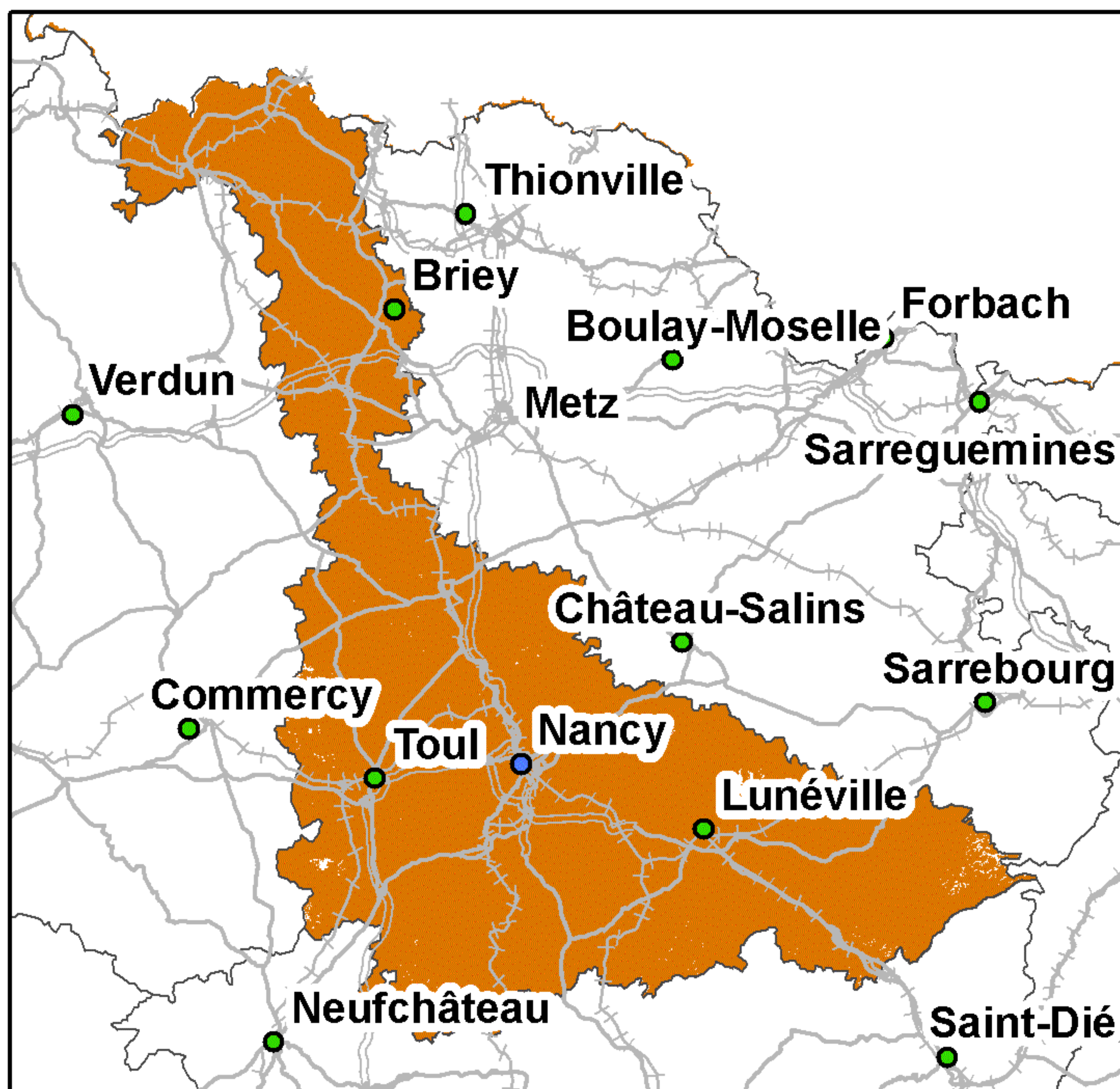


Taux de population du département sans réseau 3G : 0,25%  
Taux de surface du département sans réseau 3G : 2,25%



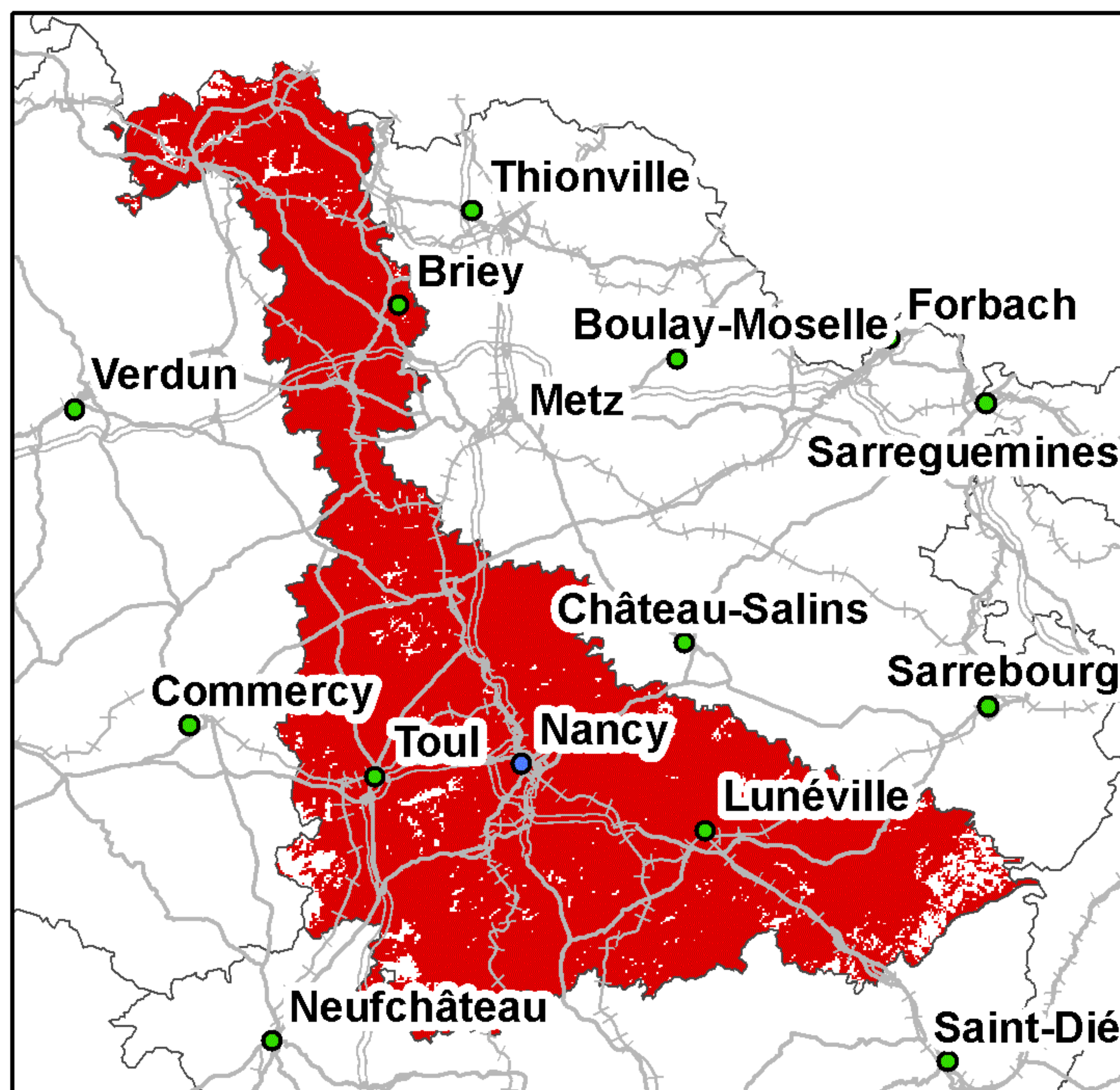
## Couverture 2G du département de la Meurthe-et-Moselle (54)

### Orange France



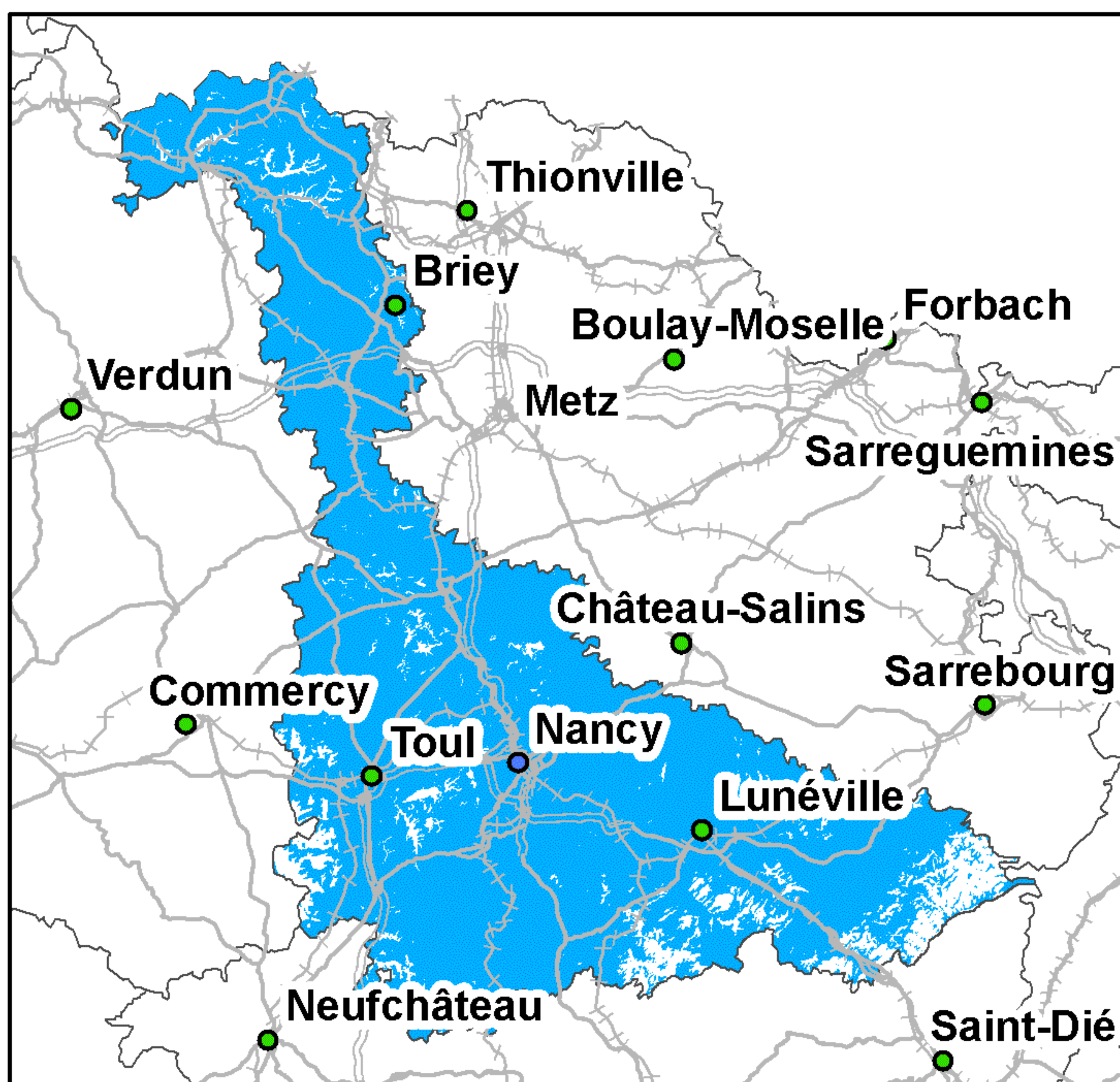
Taux de couverture surfacique : 99,23%  
Taux de couverture en population : 99,99%

### SFR



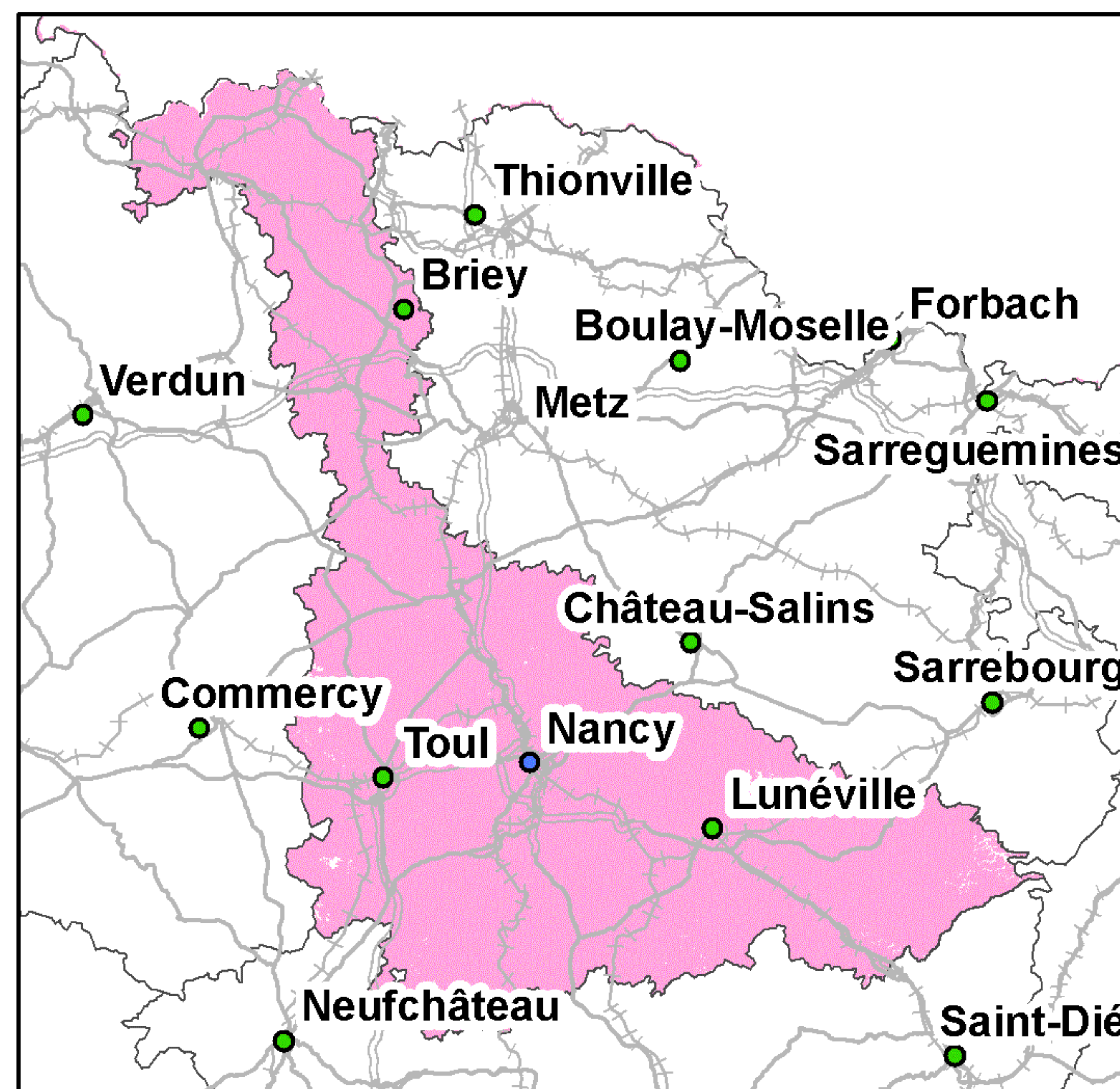
Taux de couverture surfacique : 94,91%  
Taux de couverture en population : 99,49%

### Bouygues Telecom



Taux de couverture surfacique : 91,75%  
Taux de couverture en population : 98,9%

### Free Mobile



Taux de couverture surfacique : 99,22%  
Taux de couverture en population : 99,99%

Kilomètres

0 5 10 20 30

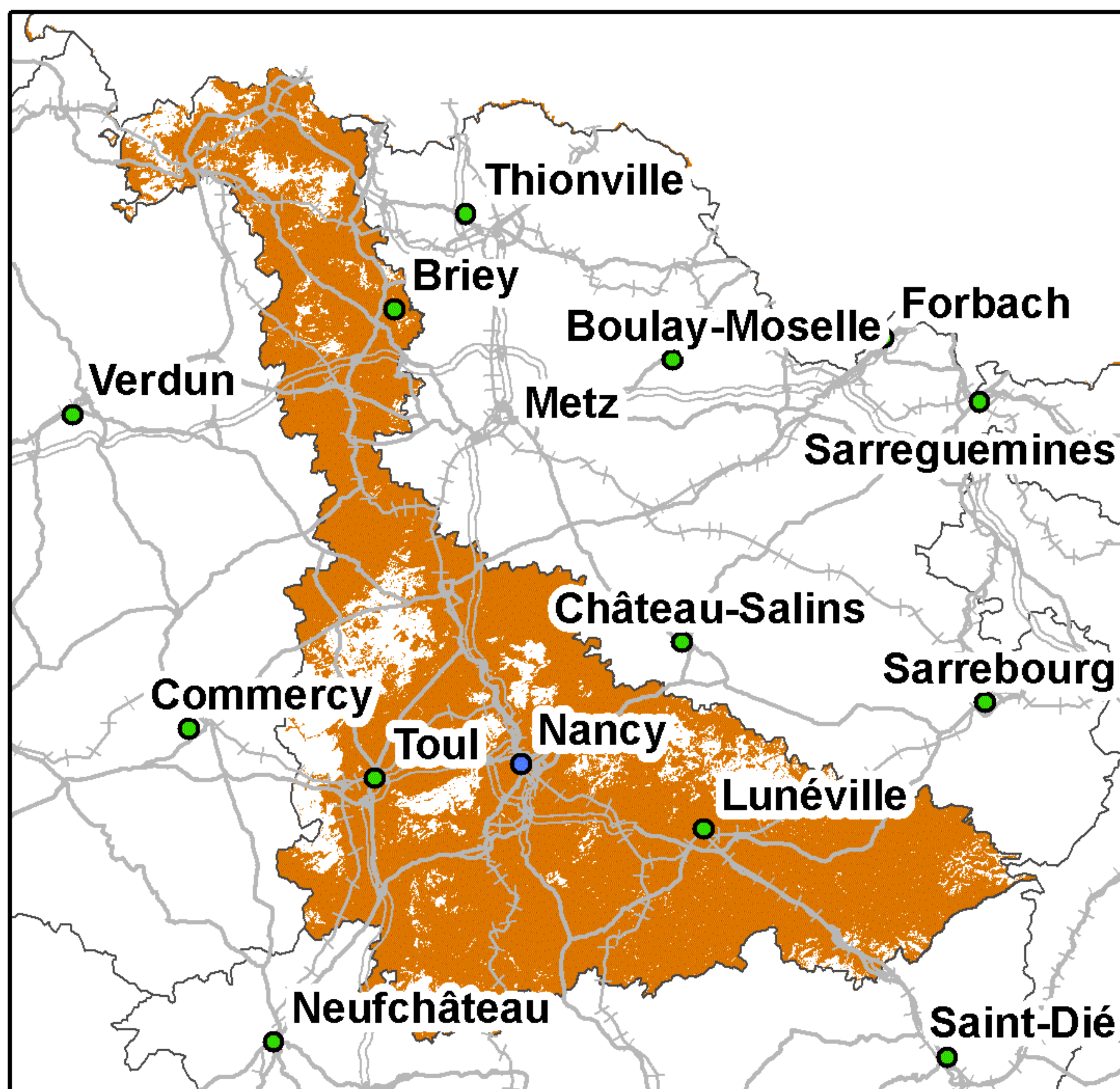
● Préfecture      — Autoroutes      ++++ Voies ferrées  
● Sous-Préfecture      — Routes

La légende de ces cartes figure en page 1



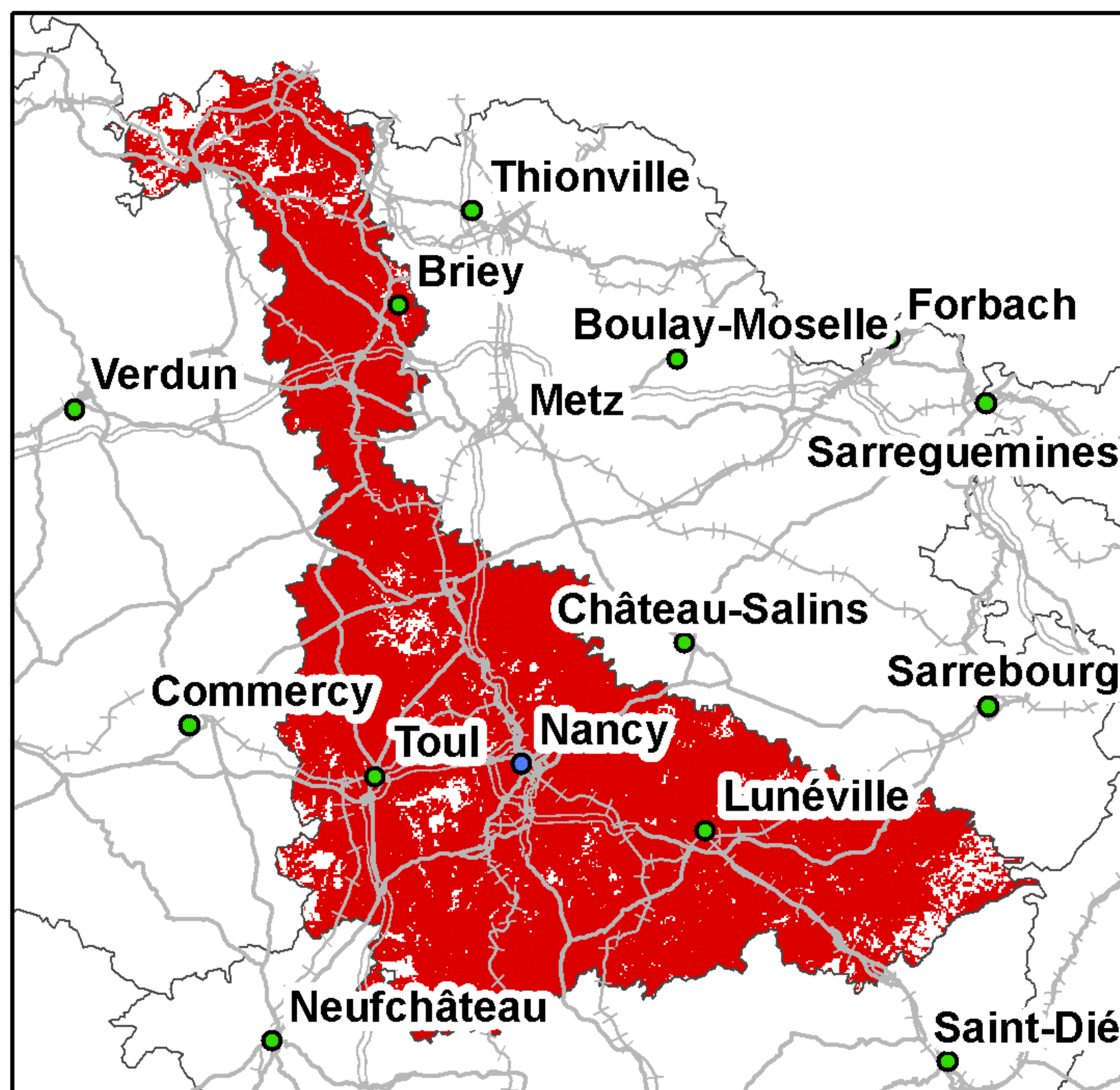
## Couverture 3G du département de la Meurthe-et-Moselle (54)

### Orange France



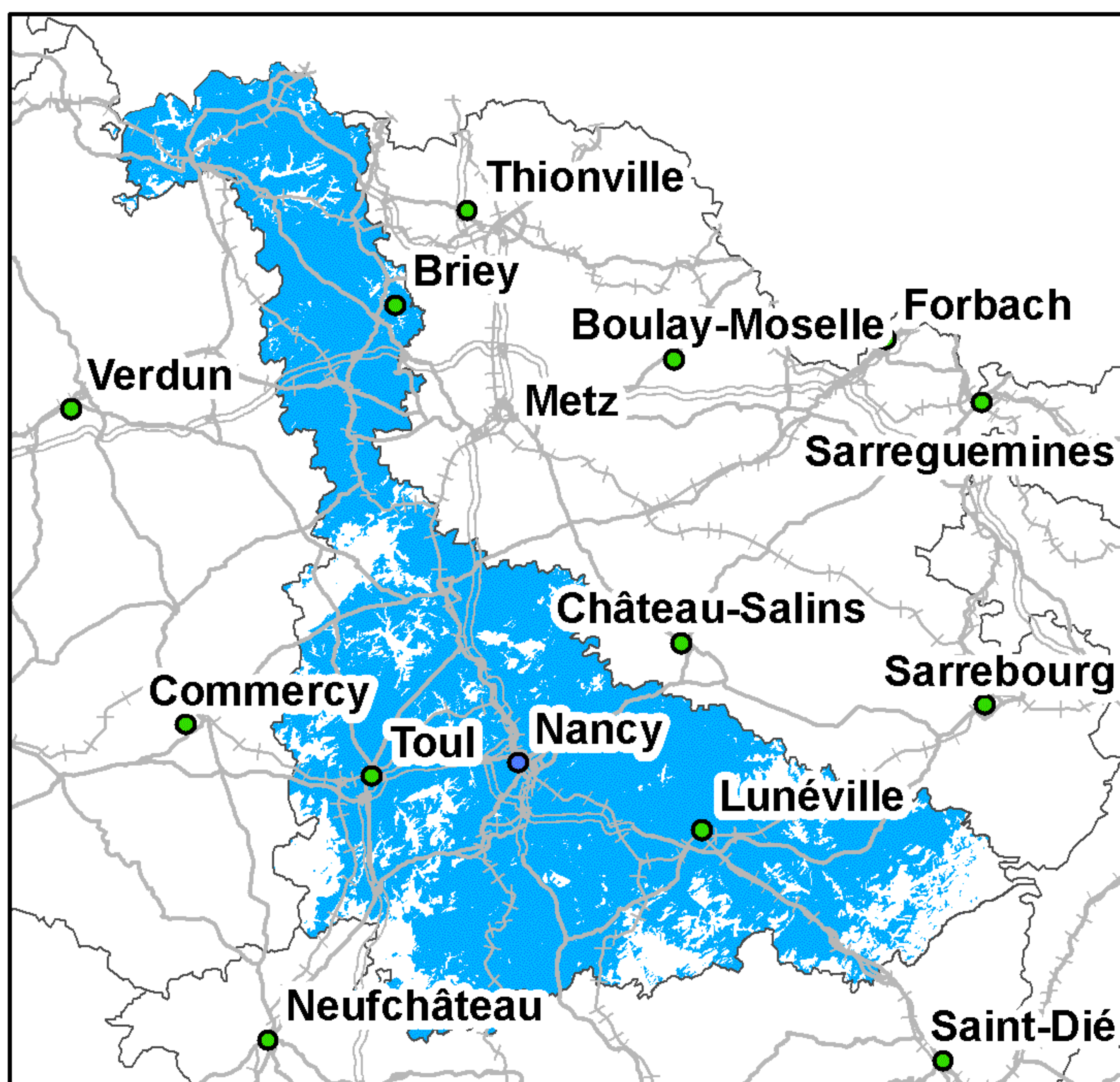
Taux de couverture surfacique : 85,21%  
Taux de couverture en population : 97,09%

### SFR



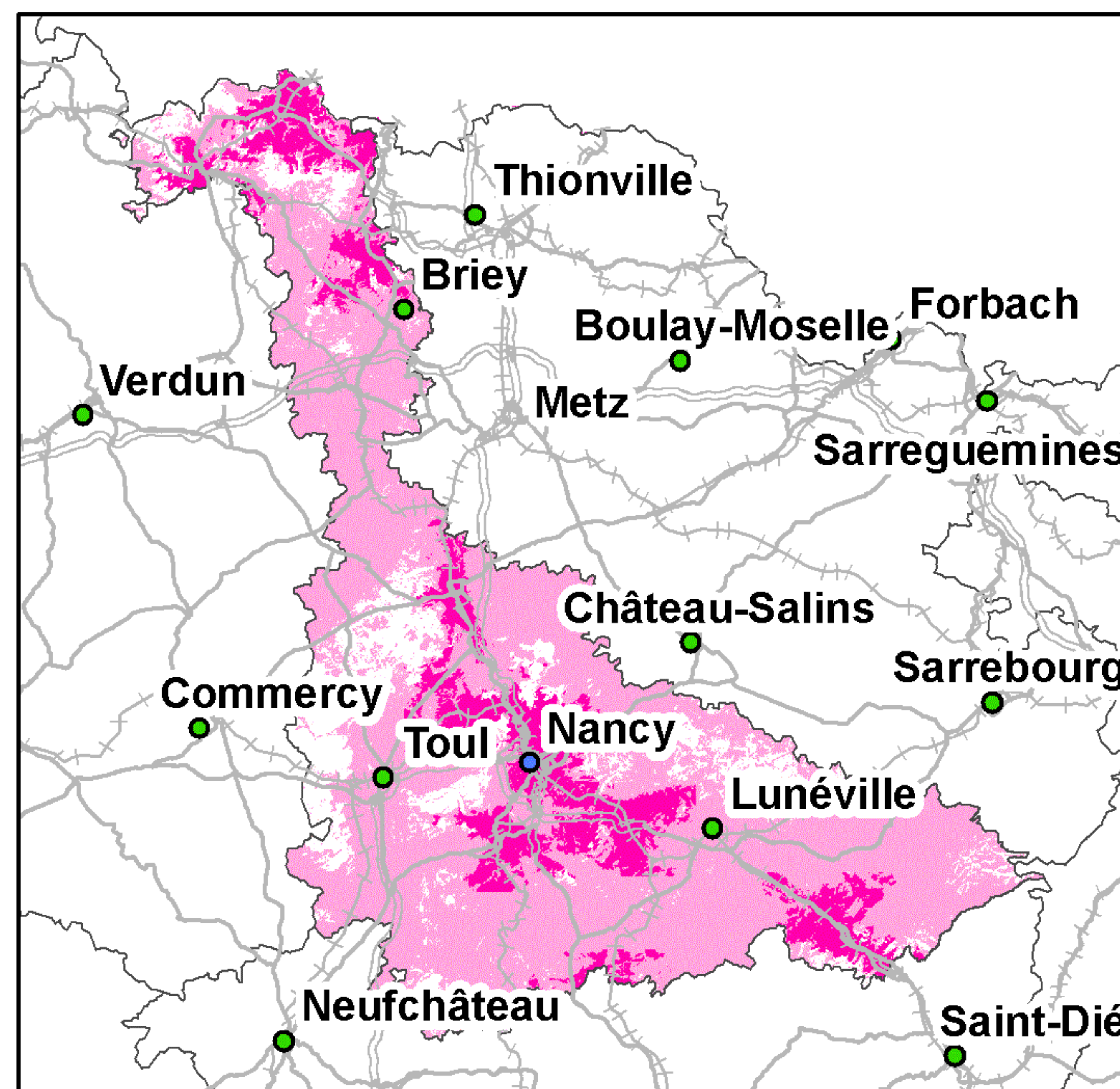
Taux de couverture surfacique : 92,65%  
Taux de couverture en population : 98,9%

### Bouygues Telecom



Taux de couverture surfacique : 81%  
Taux de couverture en population : 96,32%

### Free Mobile



Taux de couverture surfacique : 85,21%  
Taux de couverture surfacique en propre : 15,8%  
Taux de couverture en population : 97,09%  
Taux de couverture en population en propre : 52,93%

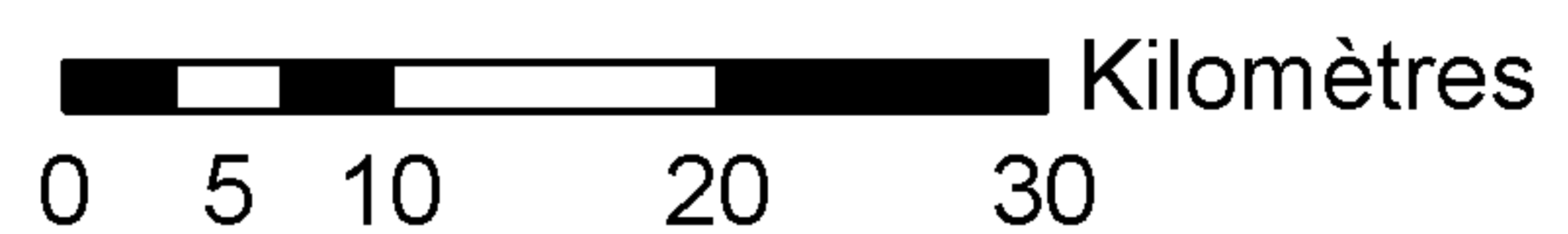
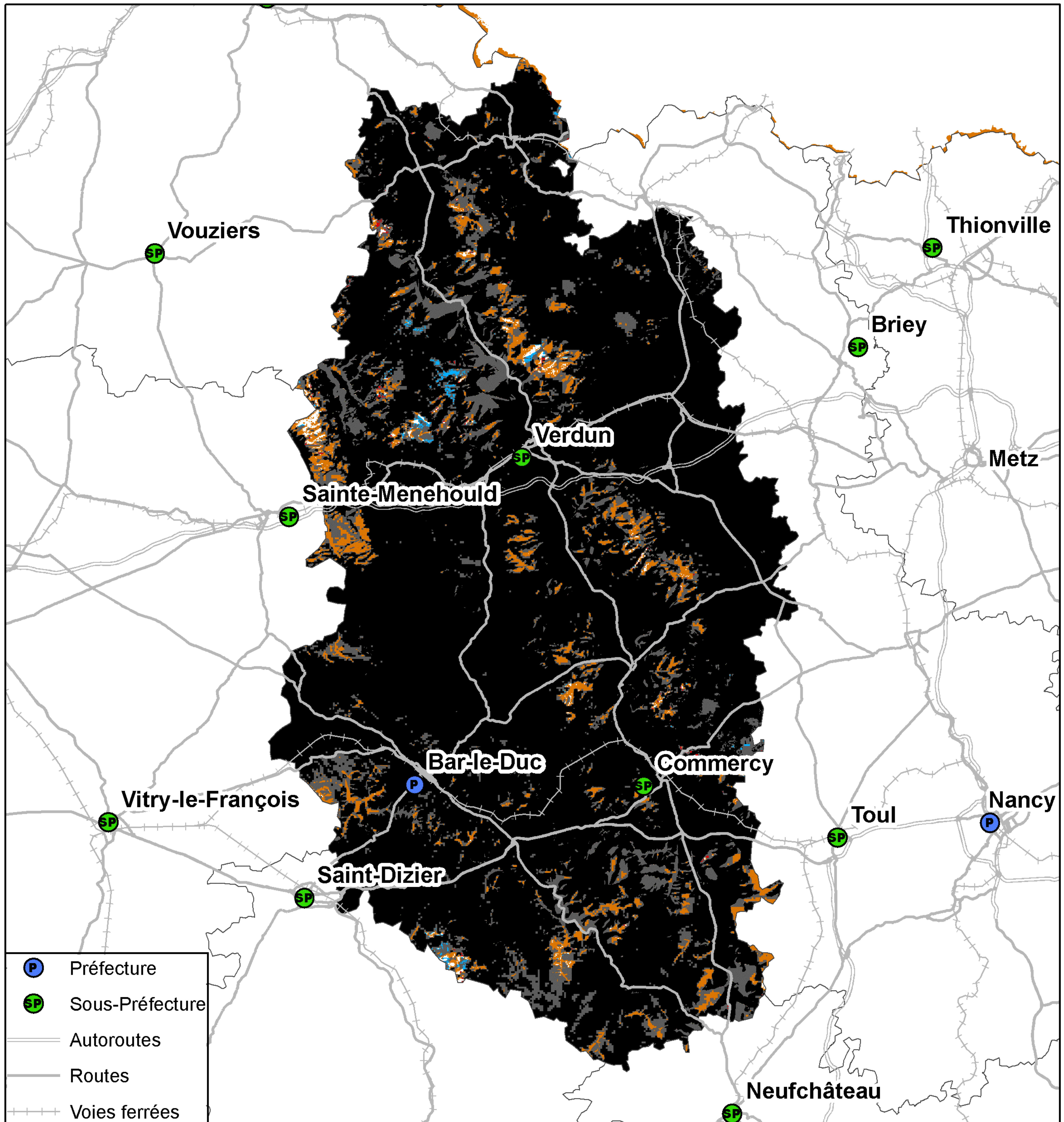
0 5 10 20 30 Kilomètres

● Préfecture      — Autoroutes      +++ Voies ferrées  
● Sous-Préfecture      — Routes

La légende de ces cartes figure en page 1



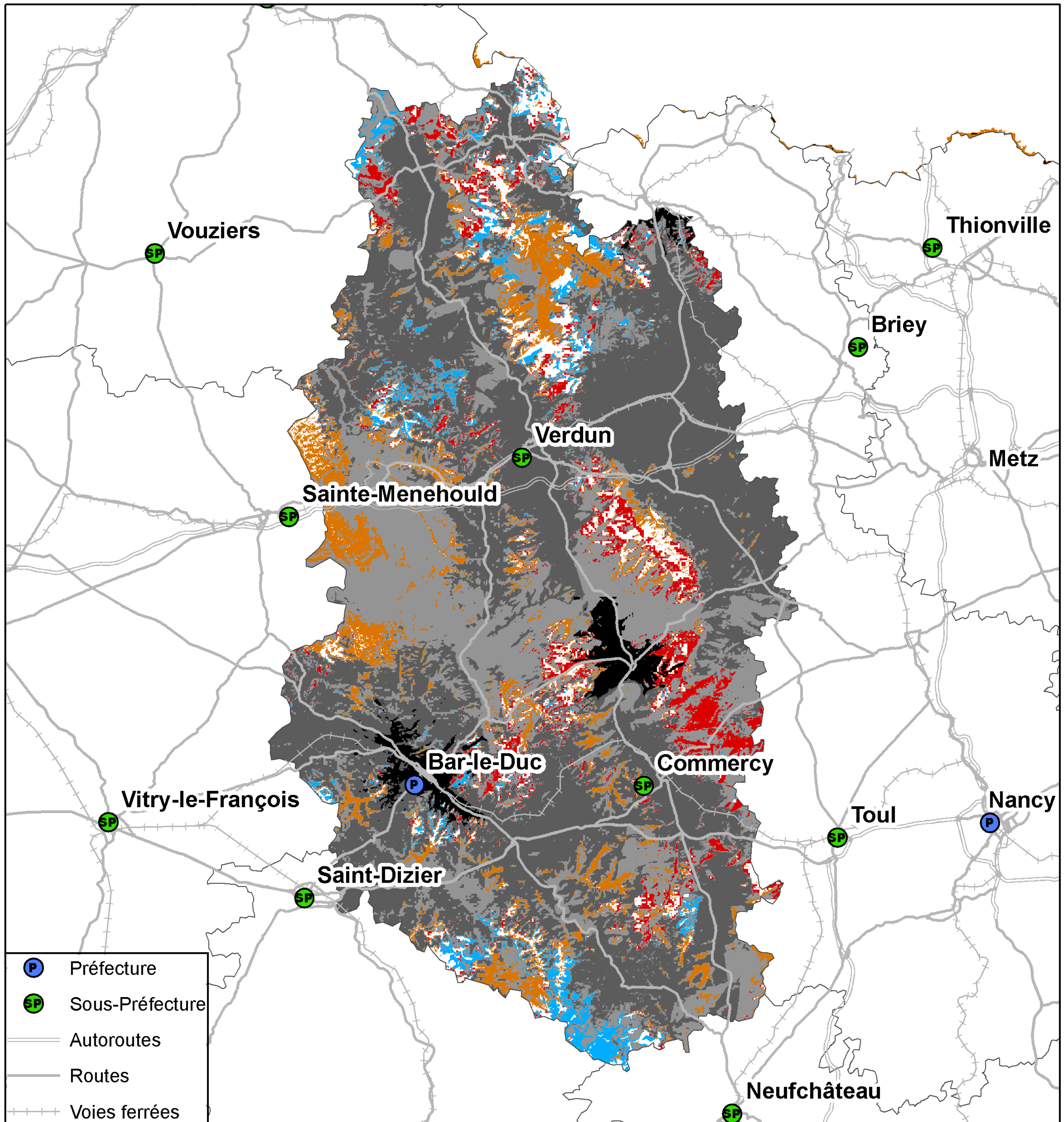
## Couverture 2G du département de la Meuse (55)



Taux de population du département sans réseau 2G : 0,02%  
Taux de surface du département sans réseau 2G : 0,33%



## Couverture 3G du département de la Meuse (55)



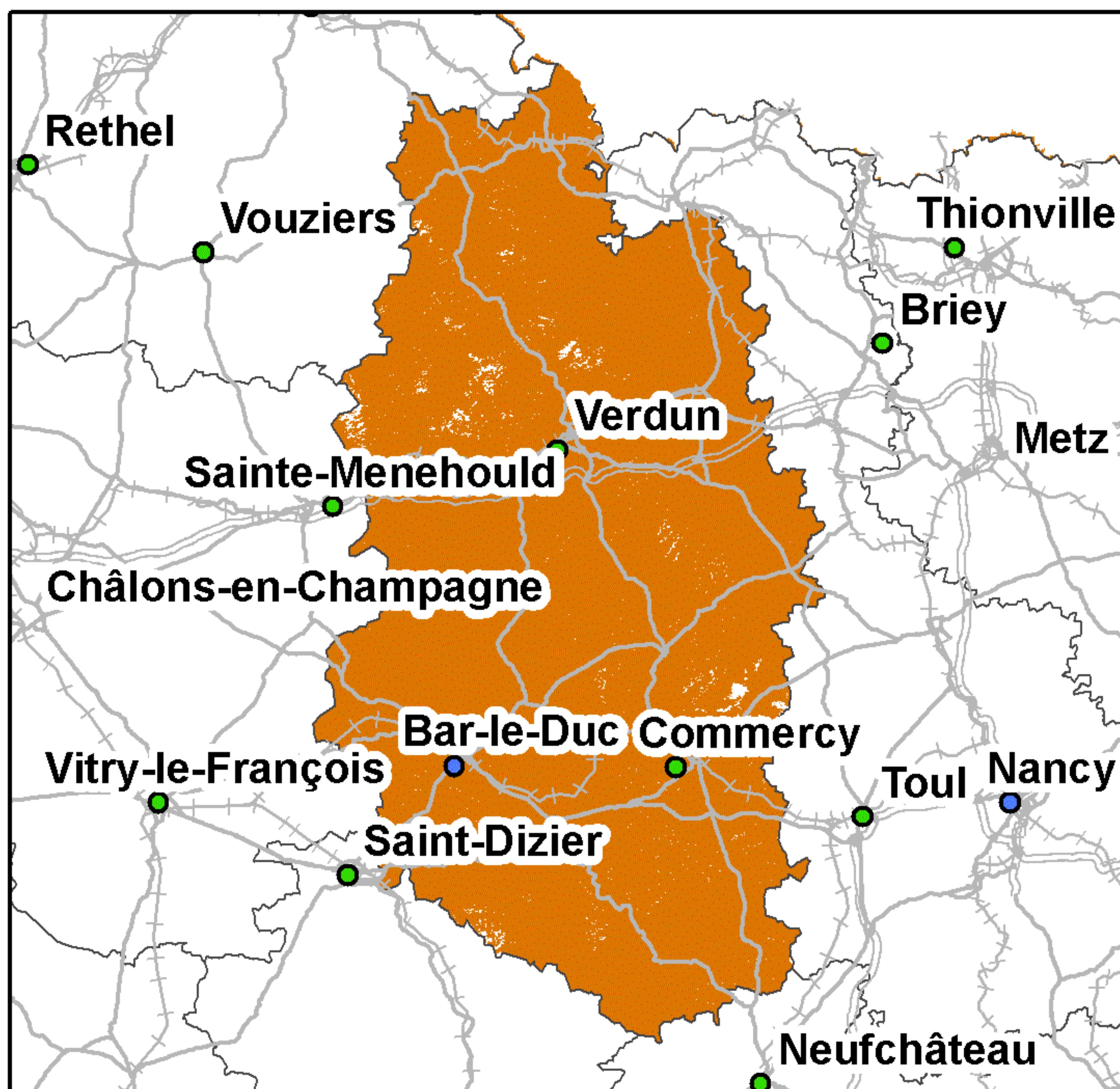
0 5 10 20 30 Kilomètres

Taux de population du département sans réseau 3G : 1,67%  
Taux de surface du département sans réseau 3G : 4,74%



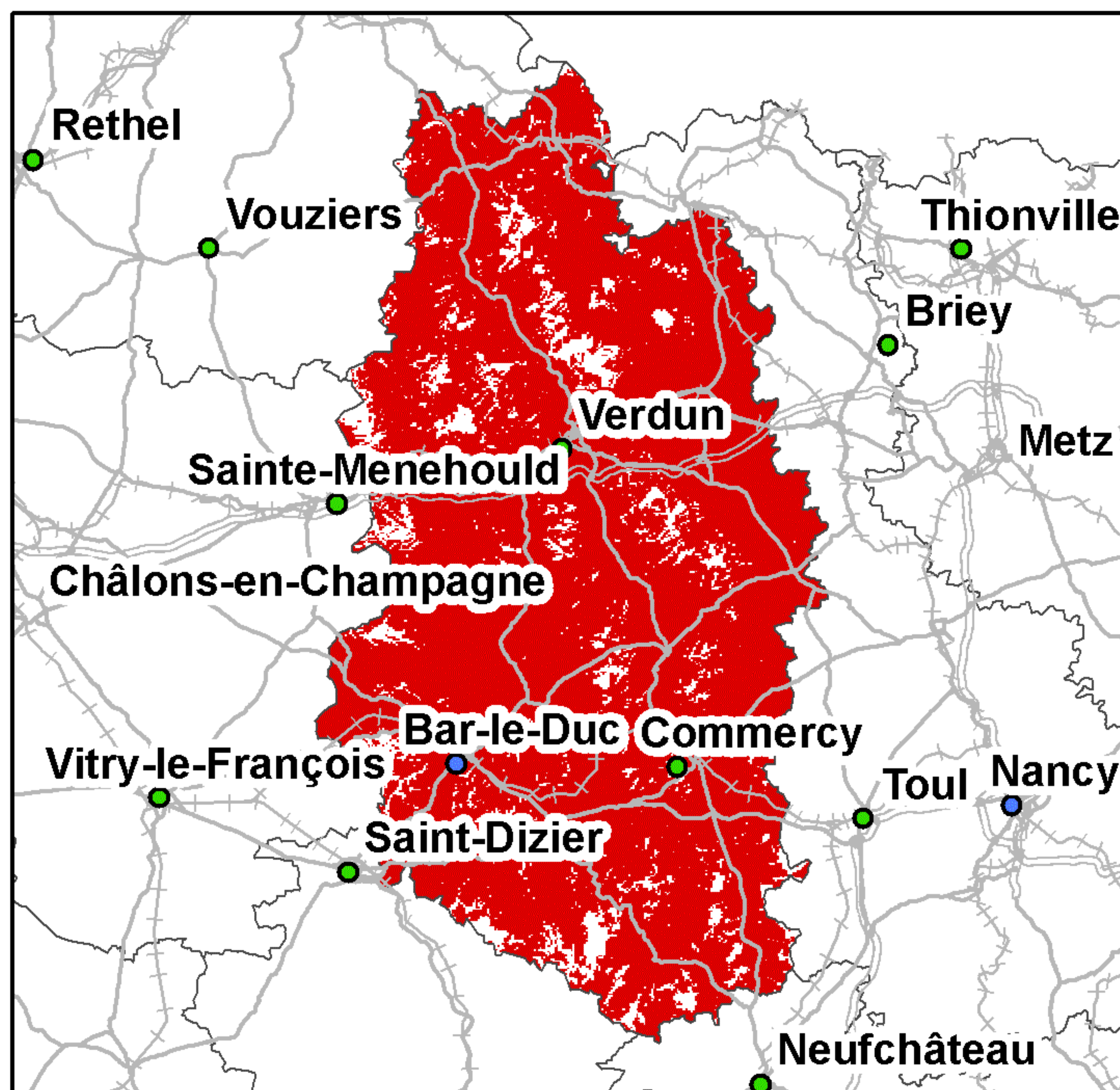
## Couverture 2G du département de la Meuse (55)

### Orange France



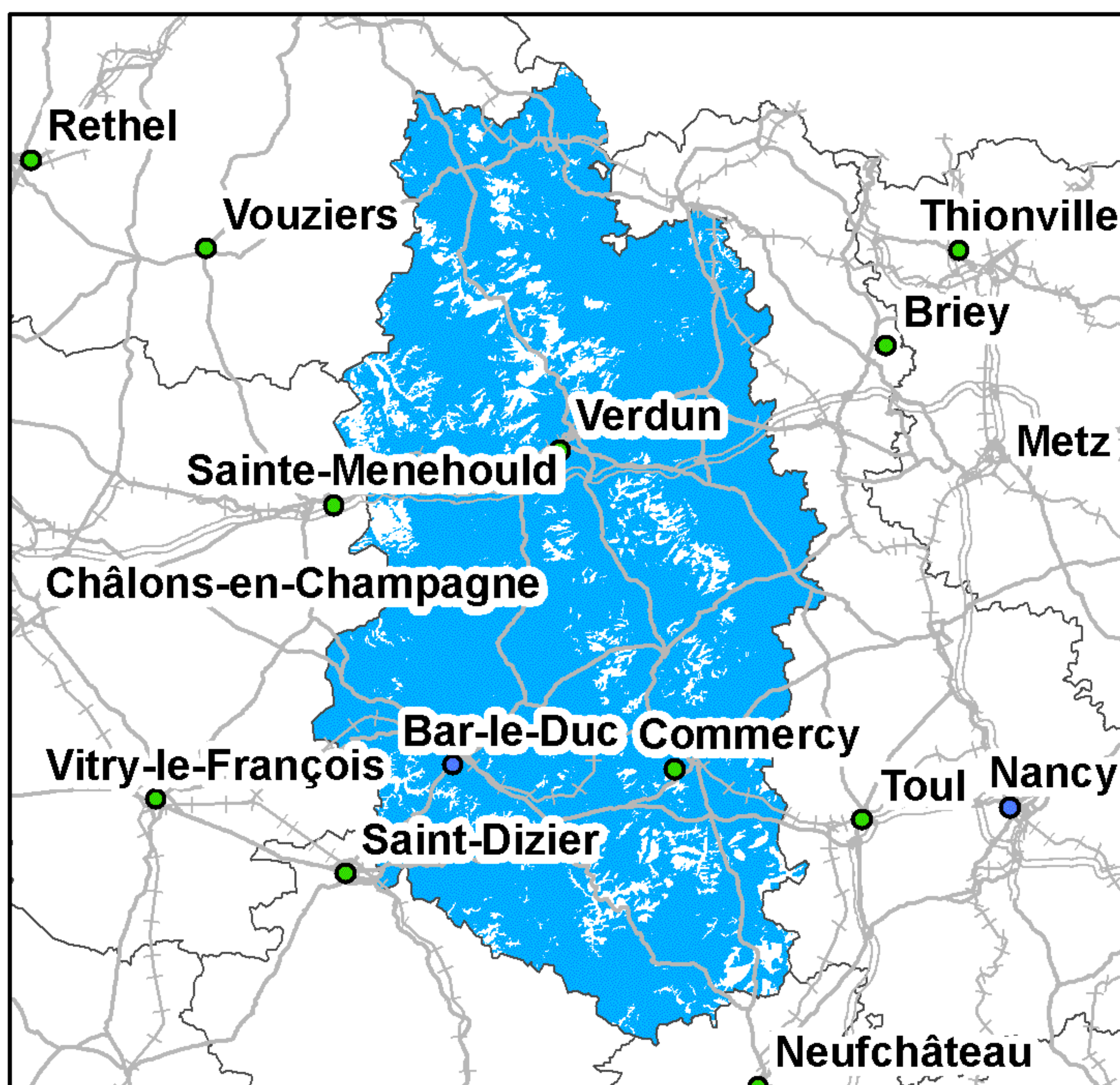
Taux de couverture surfacique : 99,12%  
Taux de couverture en population : 99,88%

### SFR



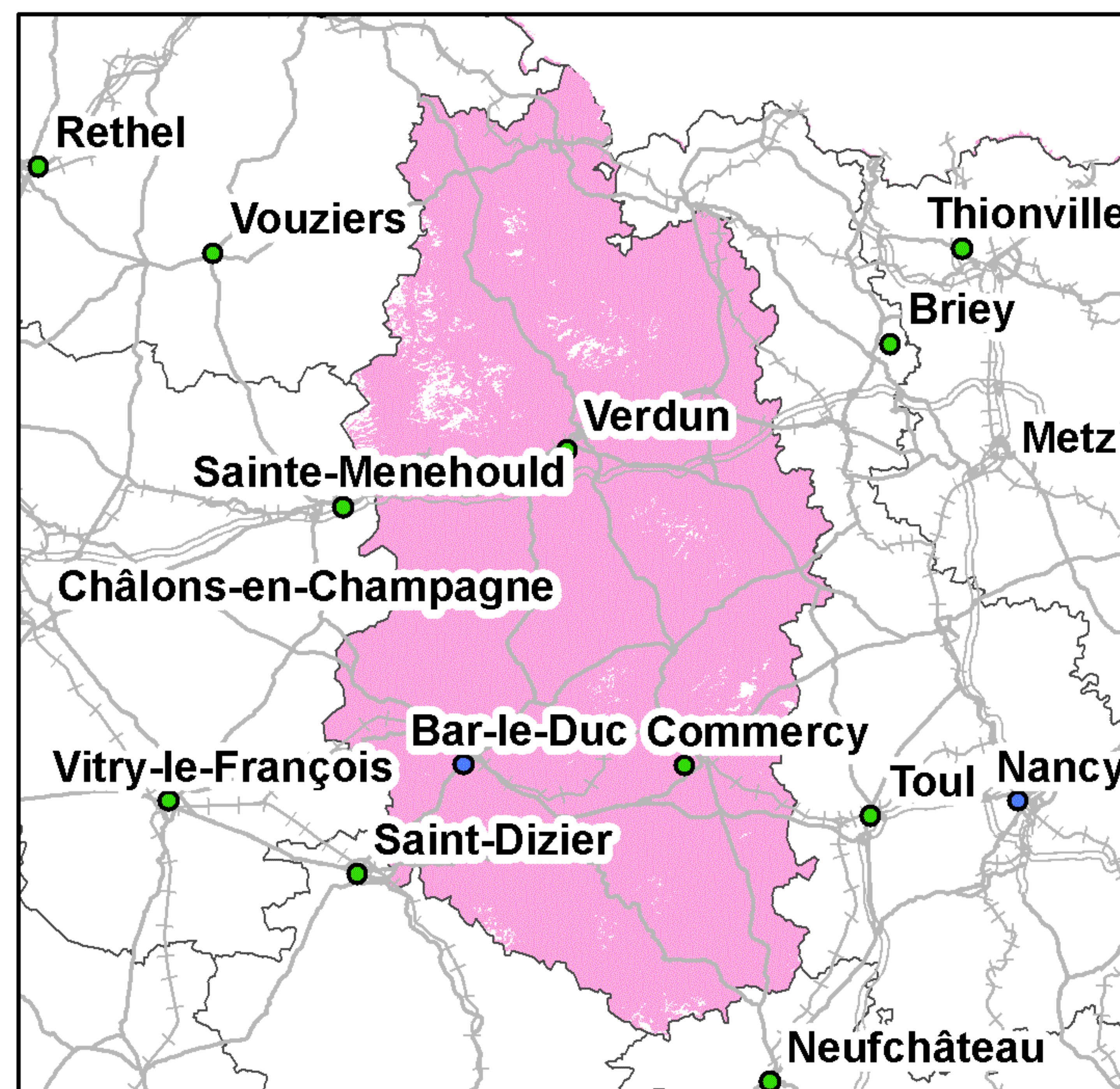
Taux de couverture surfacique : 91,72%  
Taux de couverture en population : 98,4%

### Bouygues Telecom



Taux de couverture surfacique : 90,39%  
Taux de couverture en population : 94,68%

### Free Mobile



Taux de couverture surfacique : 97,76%  
Taux de couverture en population : 99,61%

Kilomètres  
0 5 10 20 30

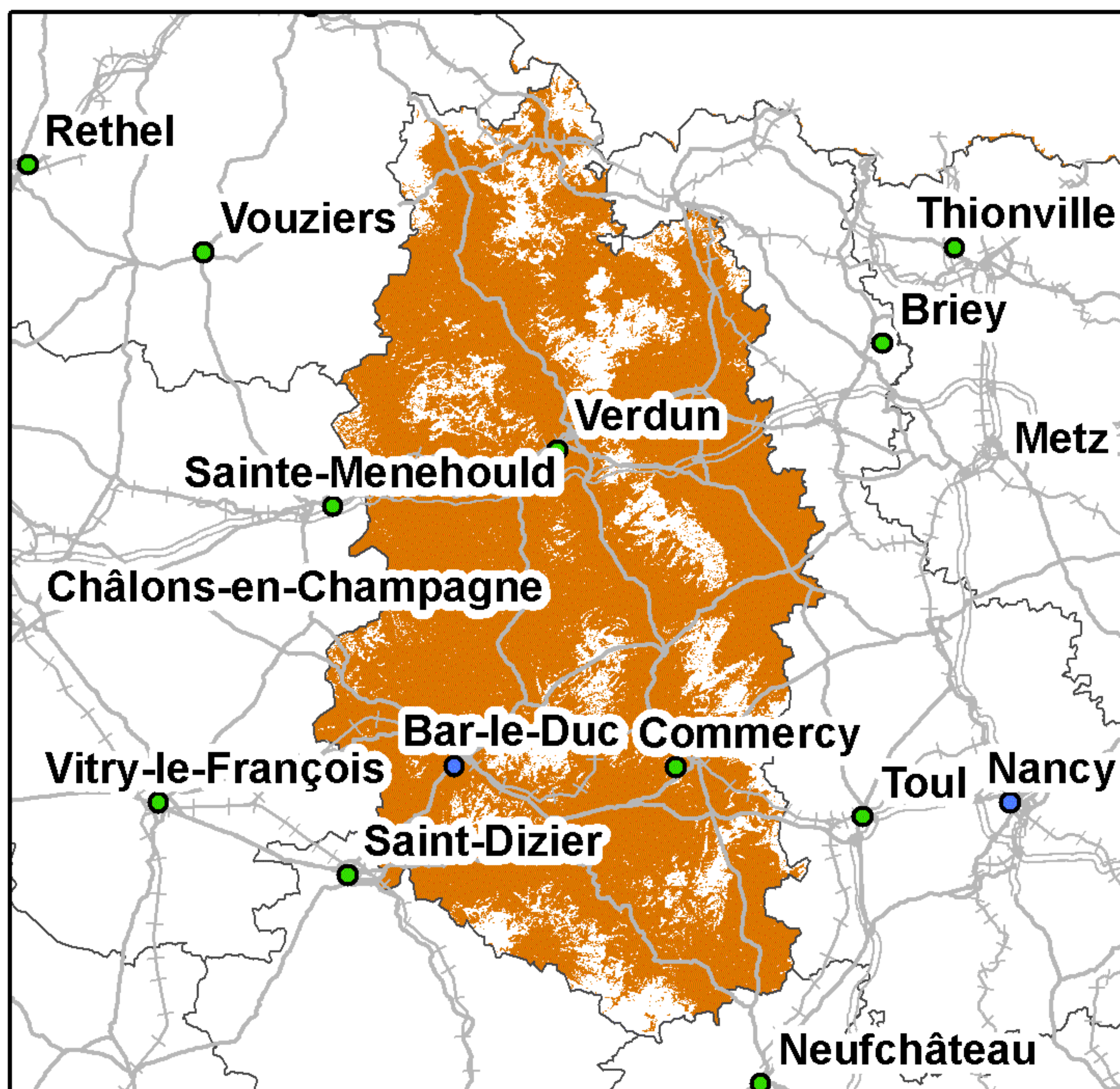
● Préfecture      — Autoroutes      ++++ Voies ferrées  
● Sous-Préfecture      — Routes

La légende de ces cartes figure en page 1



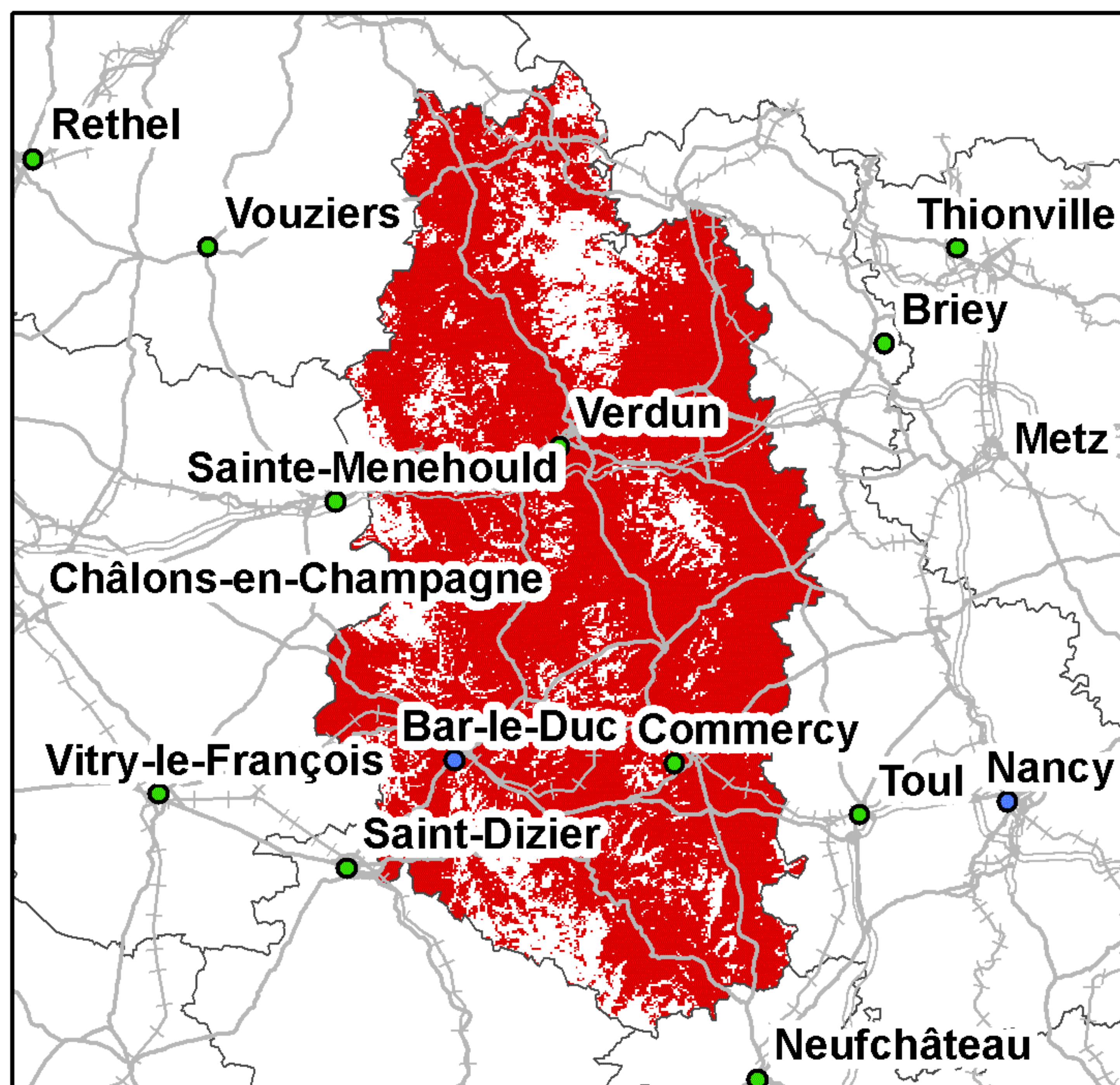
## Couverture 3G du département de la Meuse (55)

### Orange France



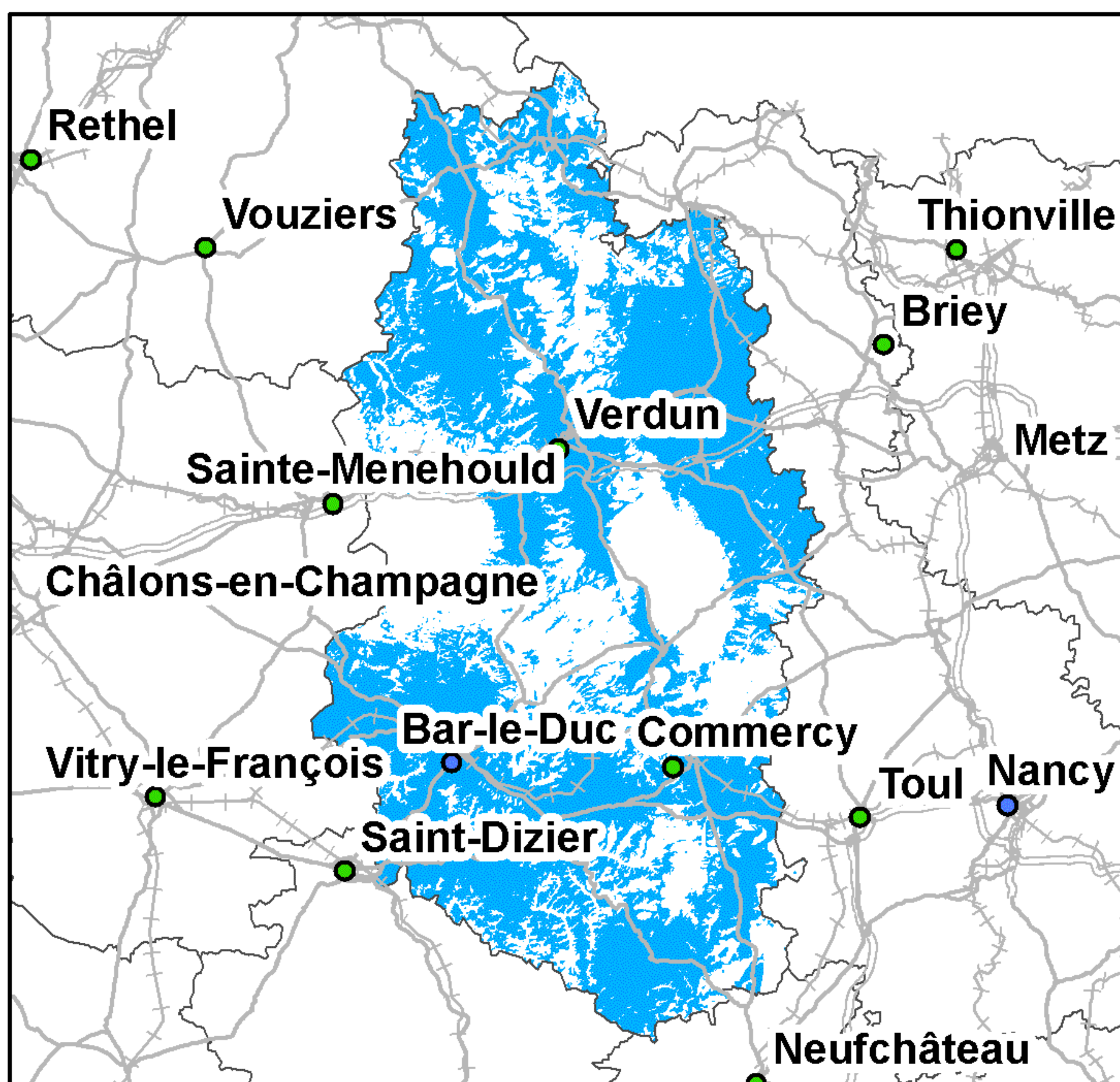
Taux de couverture surfacique : 82,9%  
Taux de couverture en population : 93,74%

### SFR



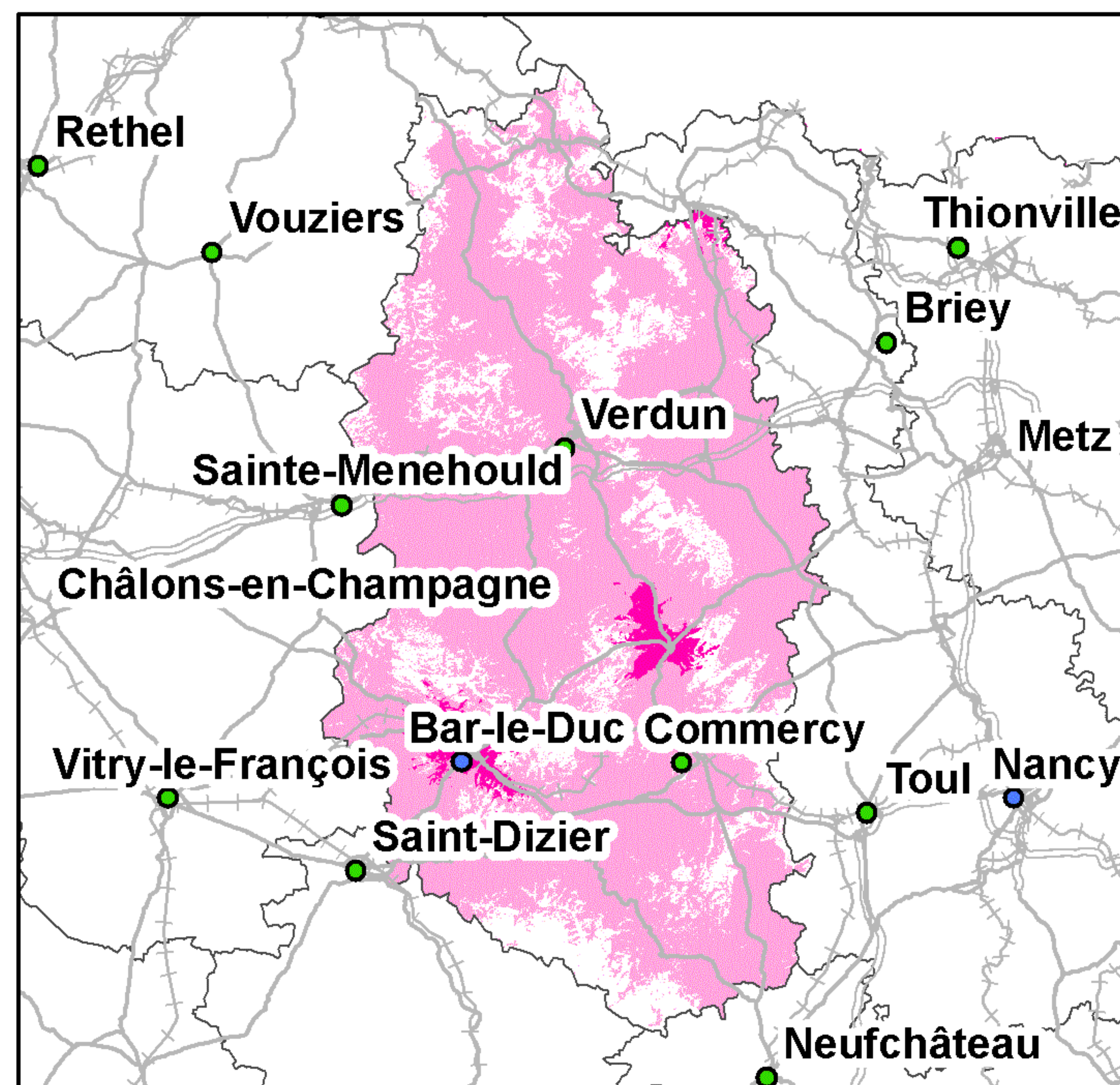
Taux de couverture surfacique : 80,95%  
Taux de couverture en population : 92,26%

### Bouygues Telecom



Taux de couverture surfacique : 62,25%  
Taux de couverture en population : 81,11%

### Free Mobile



Taux de couverture surfacique : 89,29%  
Taux de couverture surfacique en propre : 2,69%  
Taux de couverture en population : 92,53%  
Taux de couverture en population en propre : 14,73%

0 10 20 30 Kilomètres

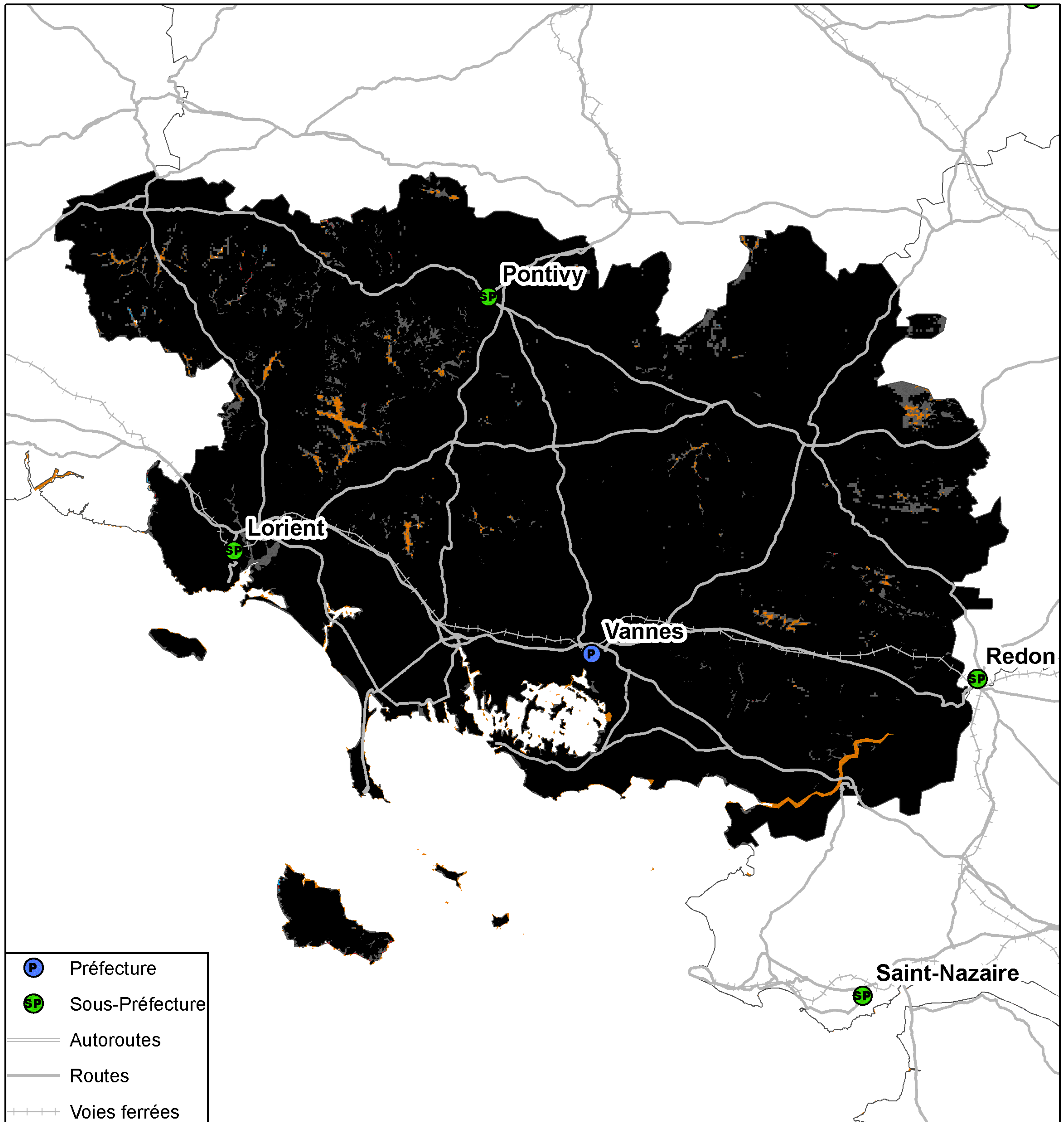
0 10 20 30

● Préfecture      — Autoroutes      +++ Voies ferrées  
● Sous-Préfecture      — Routes

La légende de ces cartes figure en page 1



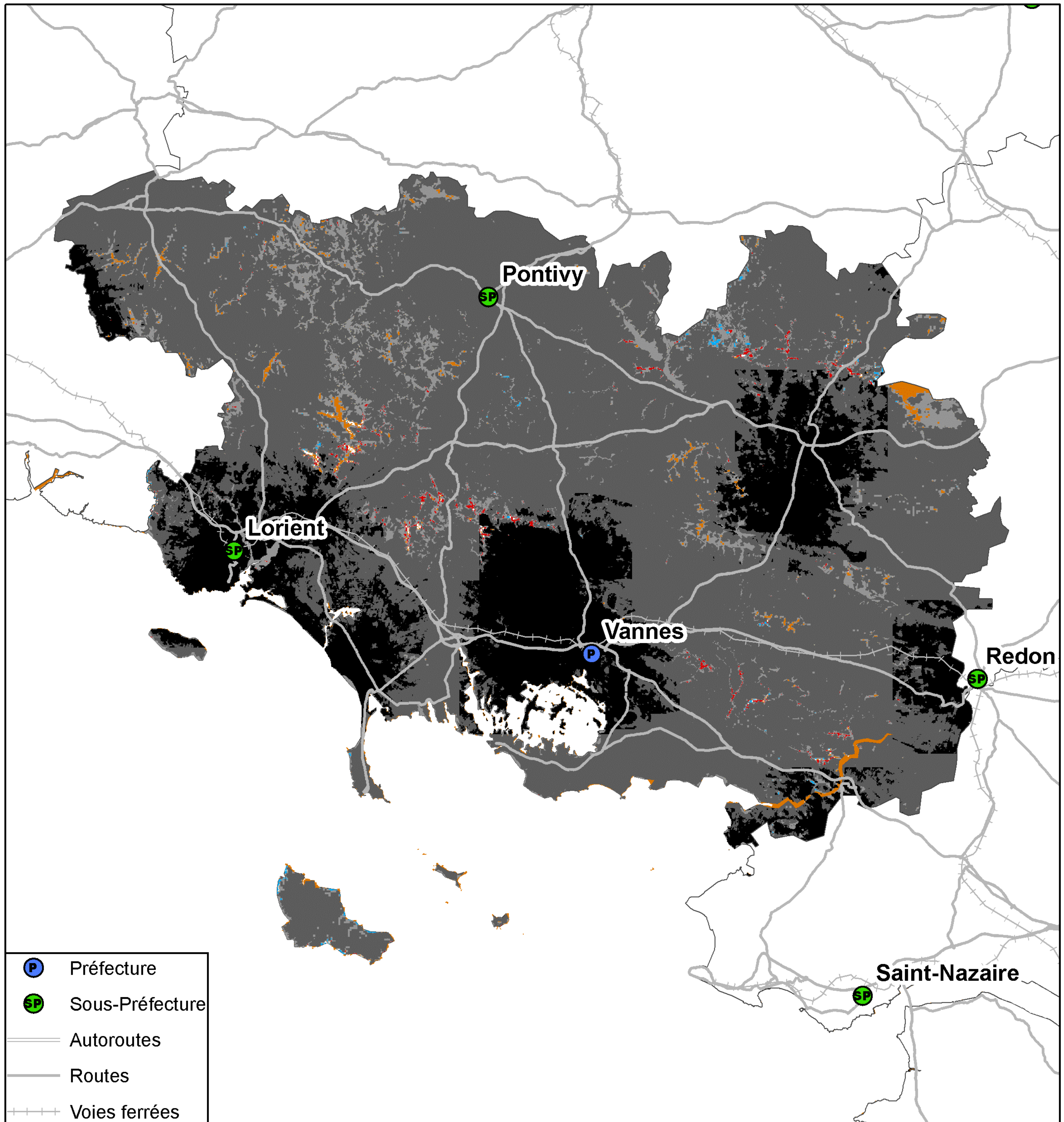
## Couverture 2G du département du Morbihan (56)



Taux de population du département sans réseau 2G : 0%  
Taux de surface du département sans réseau 2G : 0,01%



## Couverture 3G du département du Morbihan (56)



- P Préfecture
- SP Sous-Préfecture
- Autoroutes
- Routes
- +++ Voies ferrées

- 4 réseaux mobiles 3G
- 3 réseaux mobiles 3G
- 2 réseaux mobiles 3G
- Réseau mobile 3G d'Orange France seul
- Réseau mobile 3G de SFR seul
- Réseau mobile 3G de Bouygues Telecom seul
- Pas de réseau mobile 3G

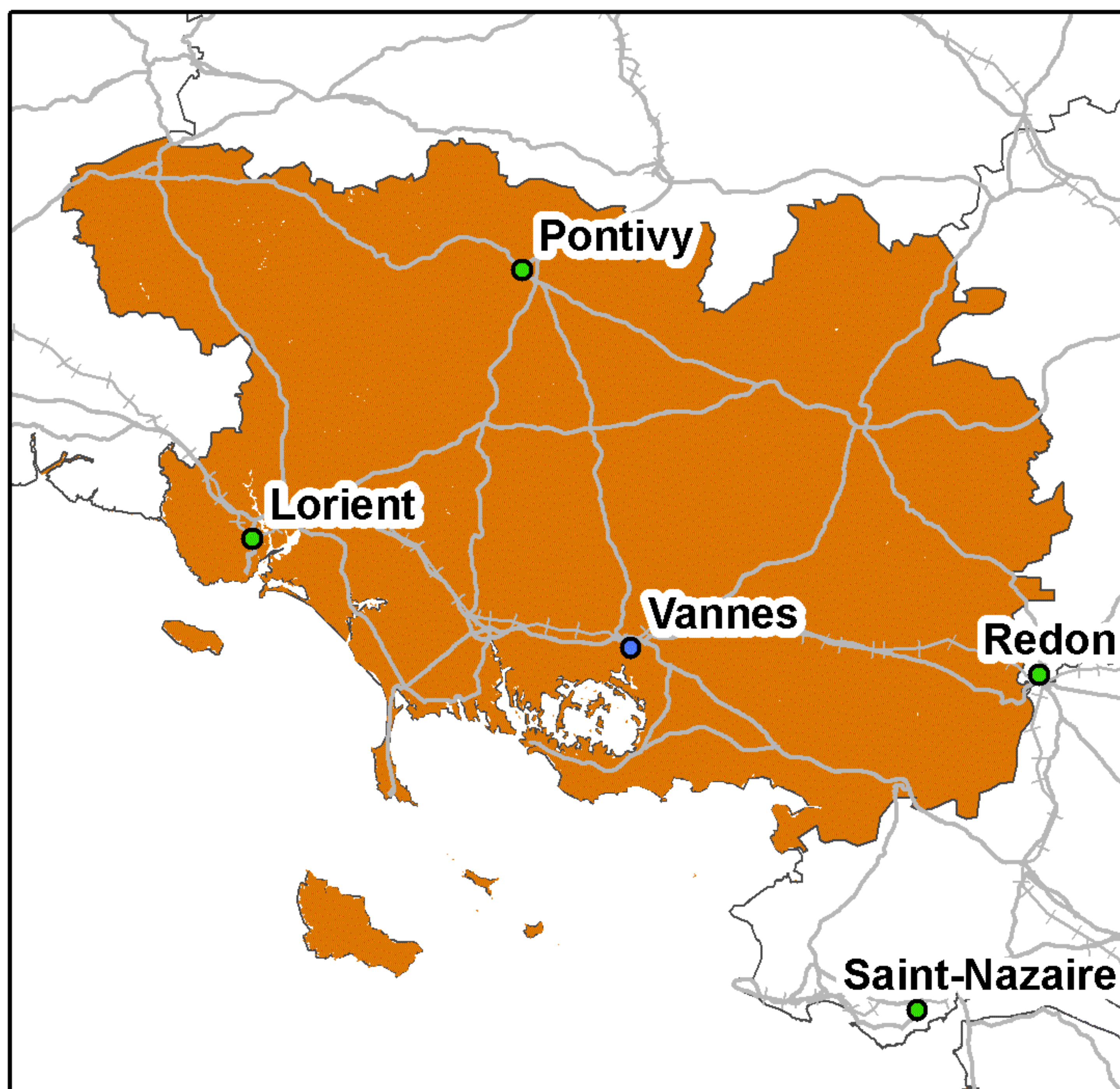
Kilomètres  
0 5 10 20 30

Taux de population du département sans réseau 3G : 0,01%  
Taux de surface du département sans réseau 3G : 0,07%



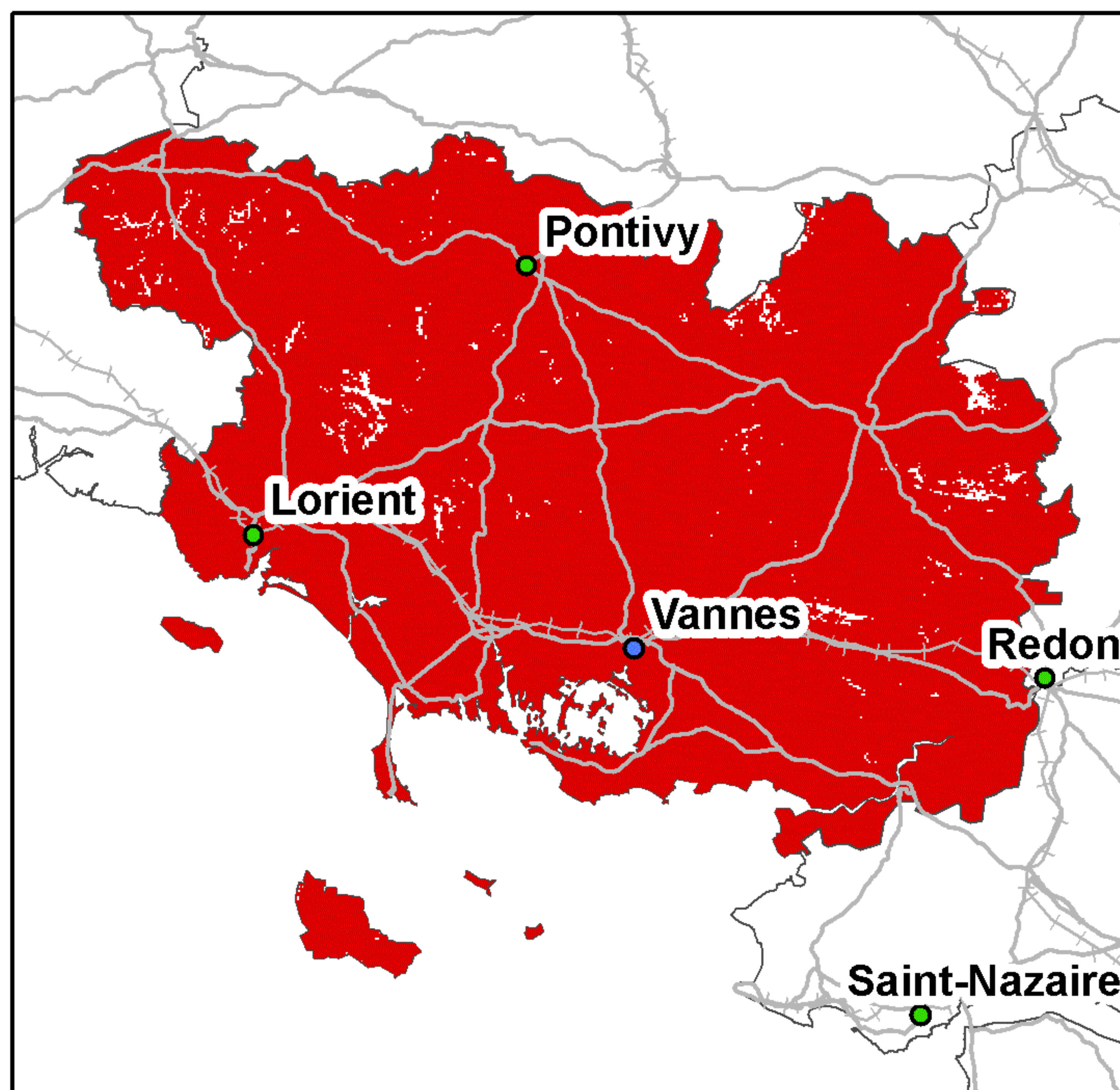
## Couverture 2G du département du Morbihan (56)

### Orange France



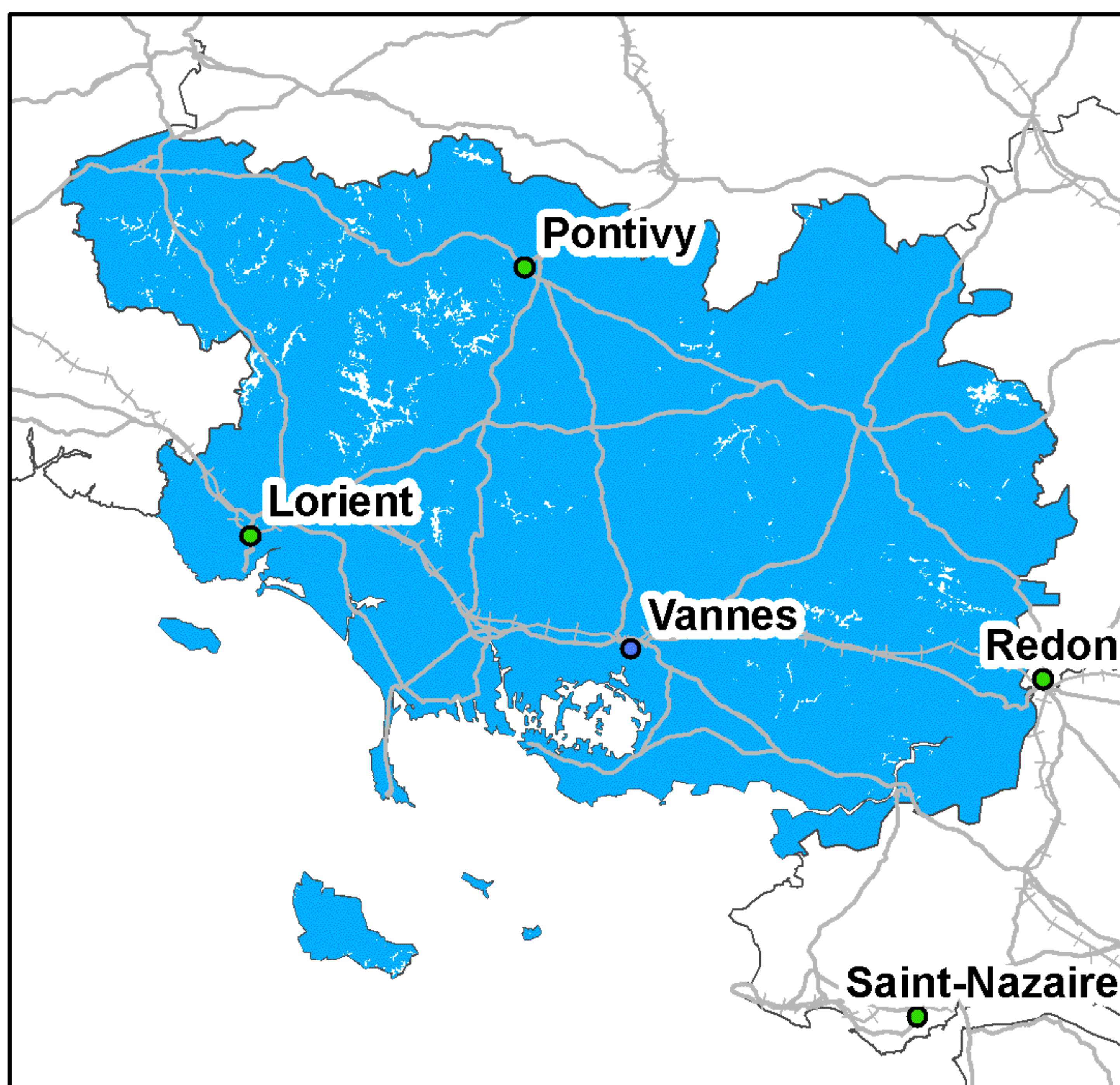
Taux de couverture surfacique : 99,35%  
Taux de couverture en population : 99,69%

### SFR



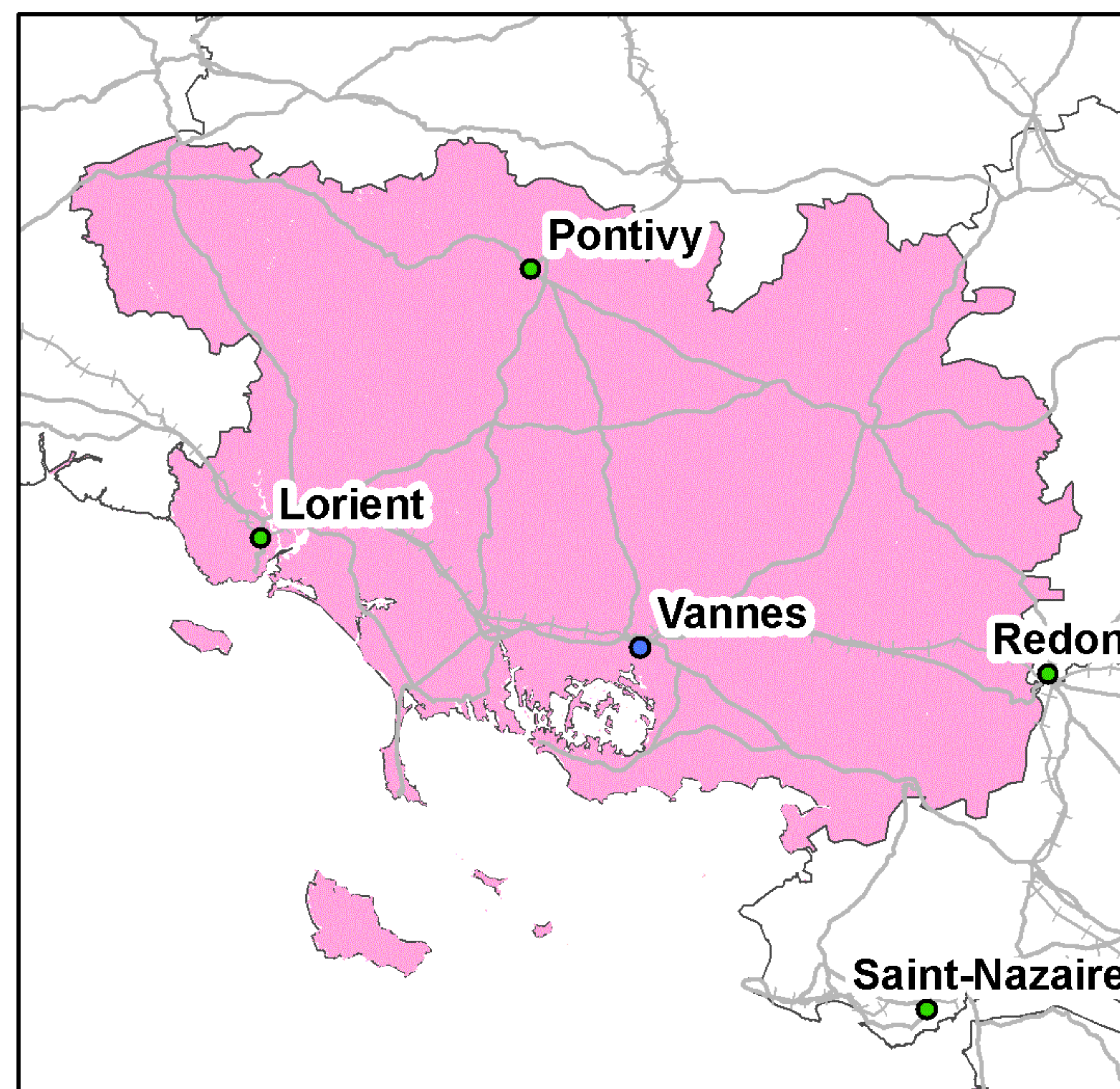
Taux de couverture surfacique : 98,49%  
Taux de couverture en population : 99,81%

### Bouygues Telecom



Taux de couverture surfacique : 98,37%  
Taux de couverture en population : 99,73%

### Free Mobile



Taux de couverture surfacique : 99,35%  
Taux de couverture en population : 99,69%

Kilomètres  
0 5 10 20 30

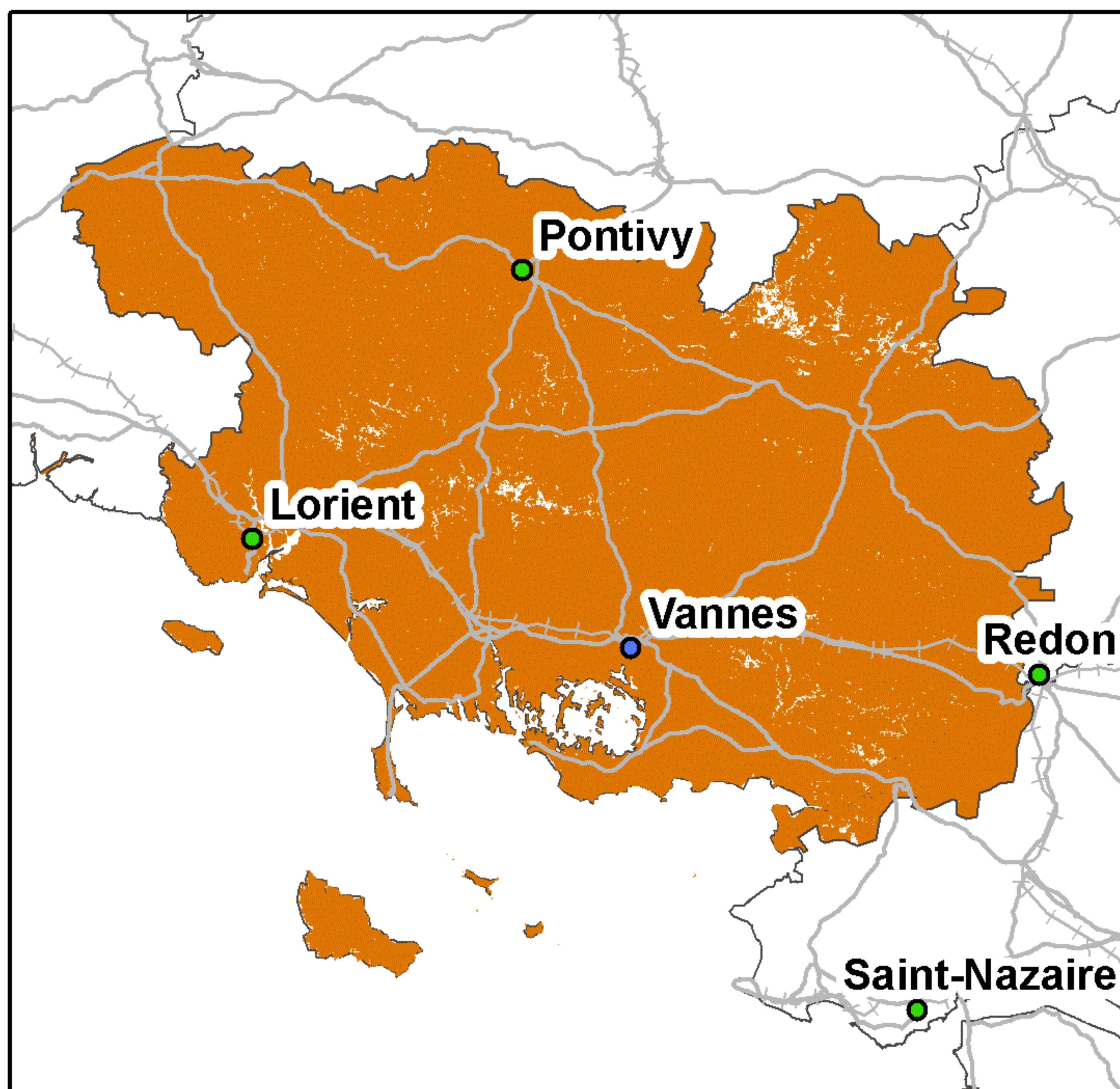
● Préfecture      ——— Autoroutes      + + + + Voies ferrées  
● Sous-Préfecture      ——— Routes

La légende de ces cartes figure en page 1



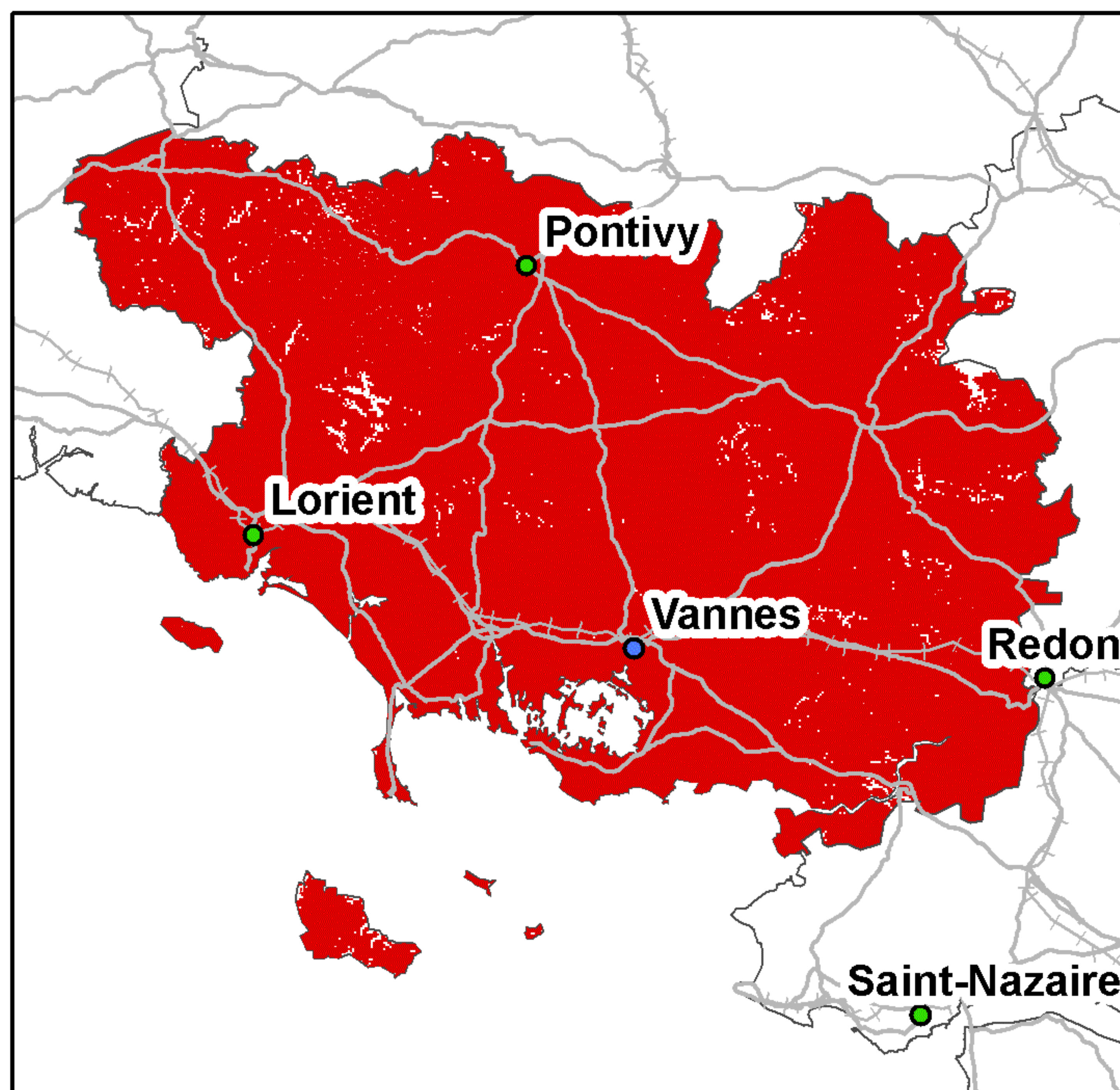
## Couverture 3G du département du Morbihan (56)

### Orange France



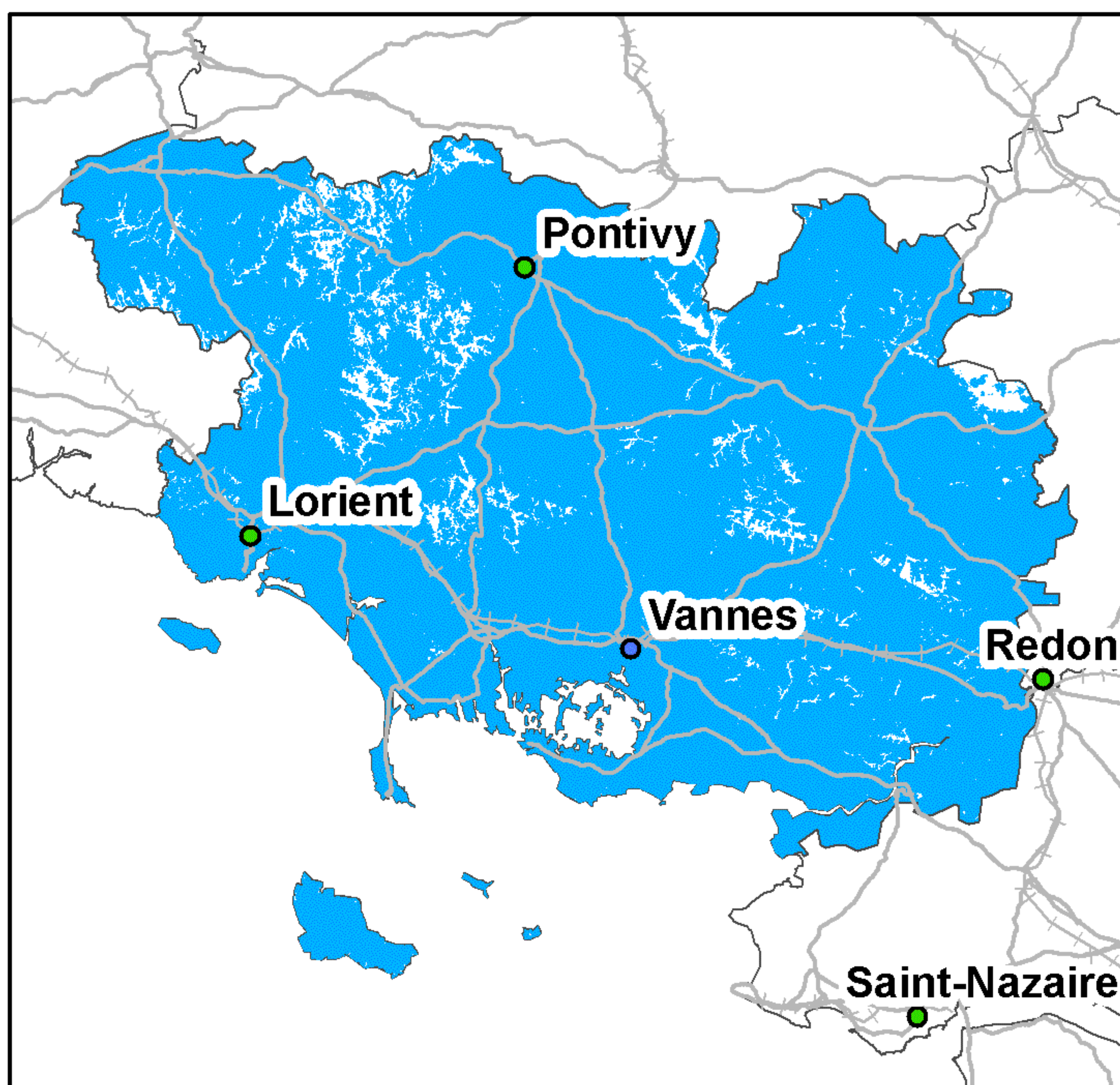
Taux de couverture surfacique : 98,19%  
Taux de couverture en population : 99,43%

### SFR



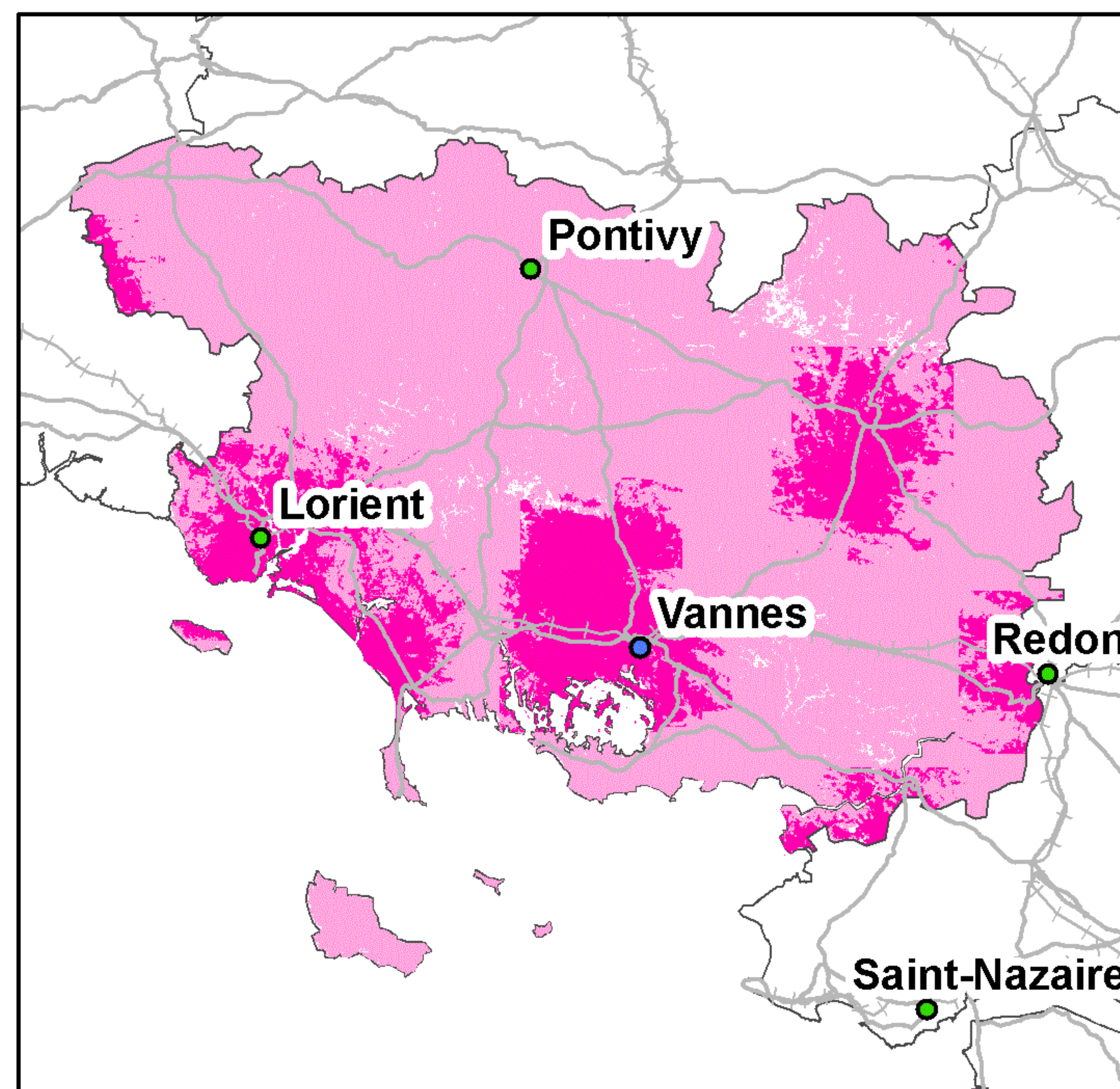
Taux de couverture surfacique : 98,48%  
Taux de couverture en population : 99,61%

### Bouygues Telecom



Taux de couverture surfacique : 95,23%  
Taux de couverture en population : 98%

### Free Mobile



Taux de couverture surfacique : 98,19%  
Taux de couverture surfacique en propre : 20,13%  
Taux de couverture en population : 99,43%  
Taux de couverture en population en propre : 46,22%

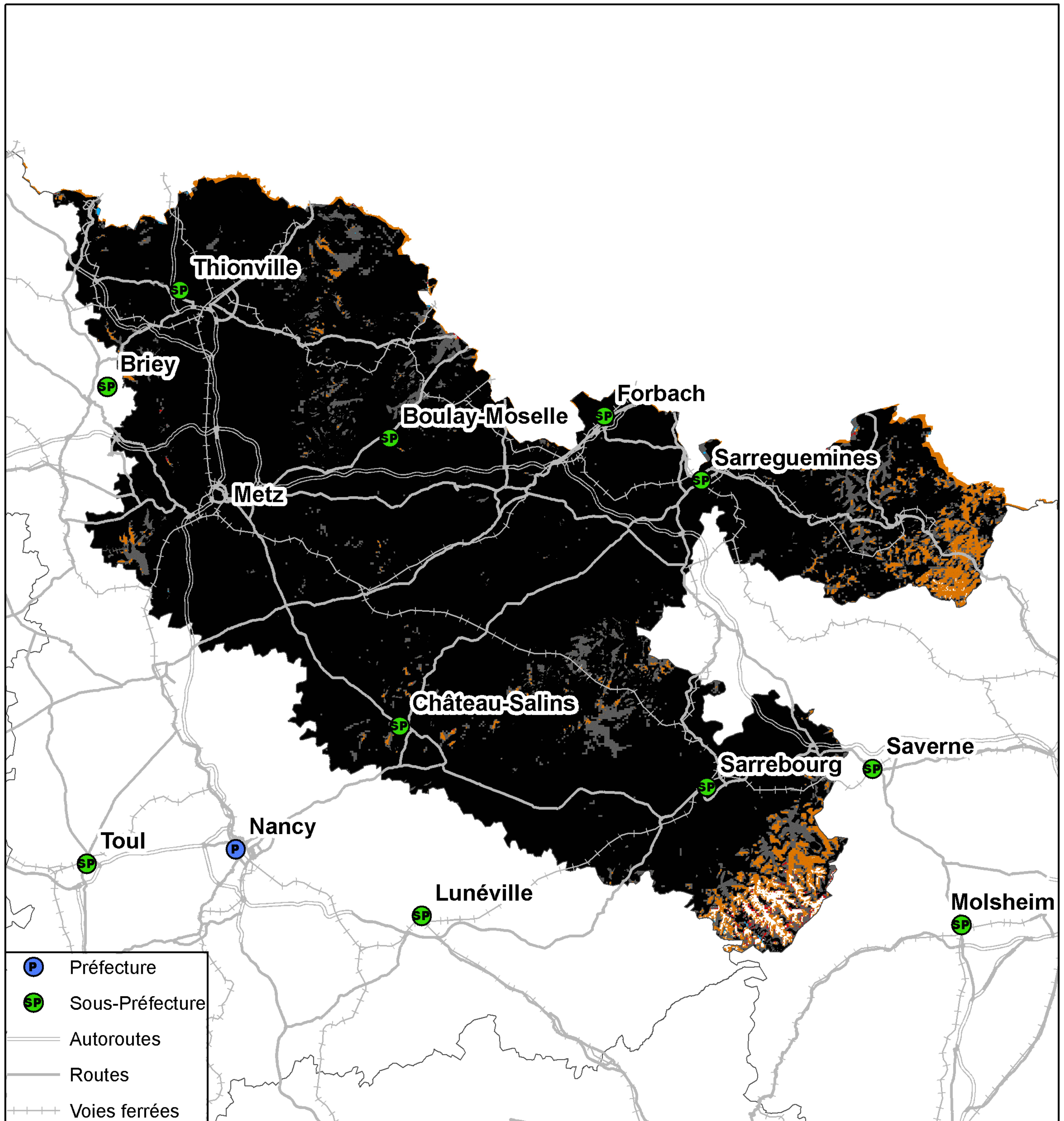
0 5 10 20 30 Kilomètres

● Préfecture      — Autoroutes      ++++ Voies ferrées  
● Sous-Préfecture      — Routes

La légende de ces cartes figure en page 1



## Couverture 2G du département de la Moselle (57)

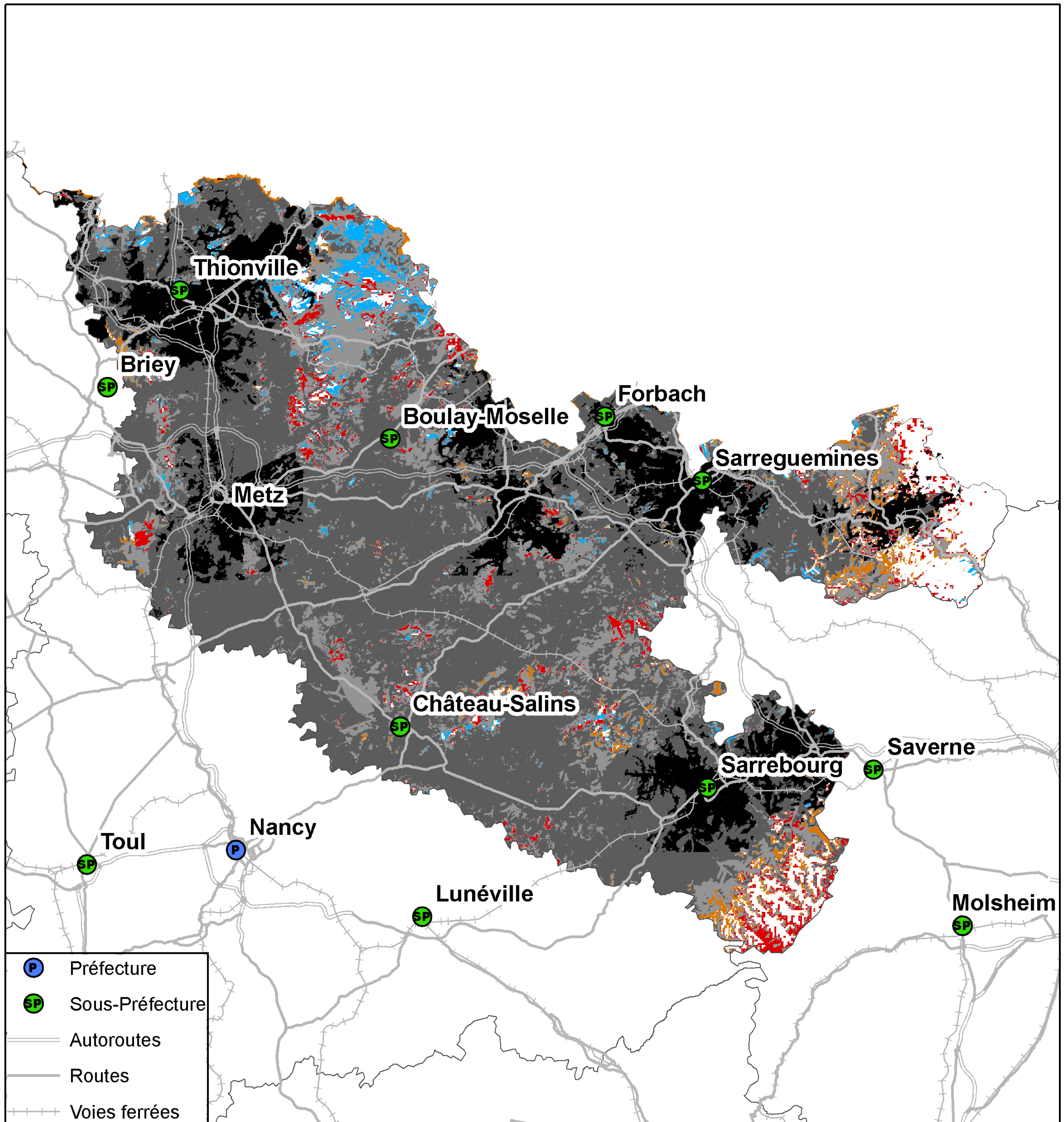


Kilomètres  
0 5 10 20 30

Taux de population du département sans réseau 2G : 0%  
Taux de surface du département sans réseau 2G : 0,53%



## Couverture 3G du département de la Moselle (57)



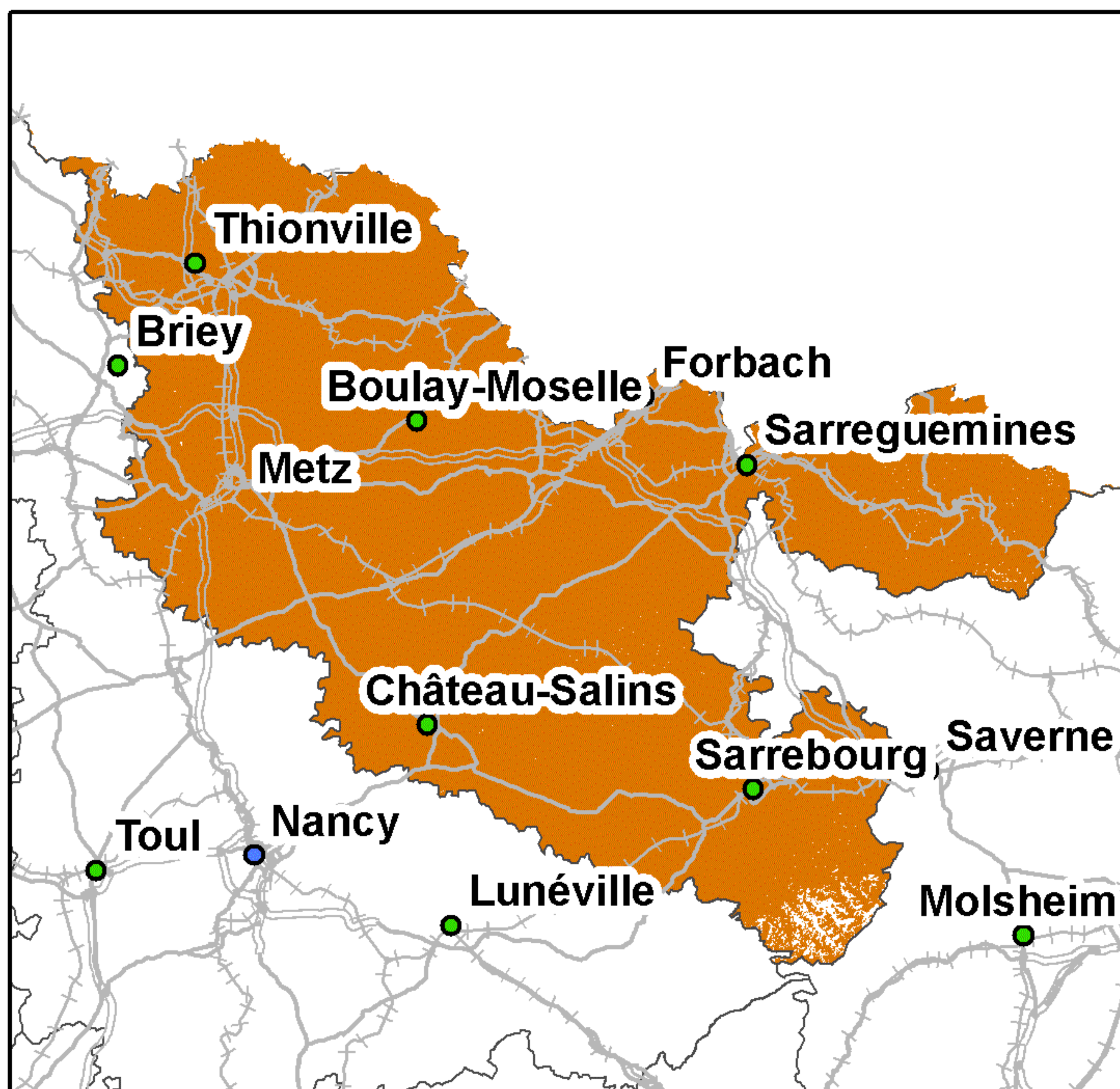
Kilomètres  
0 5 10 20 30

Taux de population du département sans réseau 3G : 0,61%  
Taux de surface du département sans réseau 3G : 5%



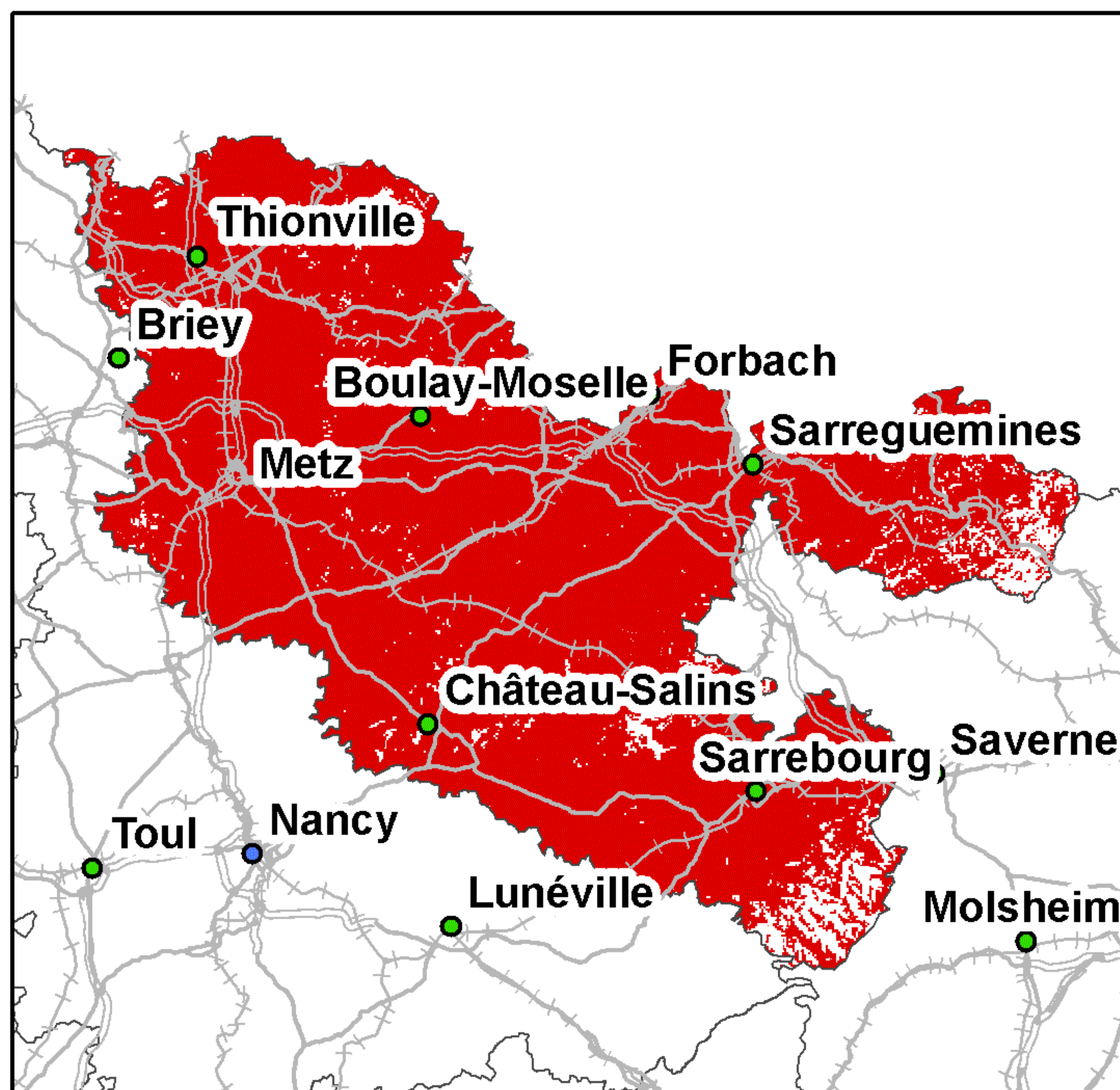
## Couverture 2G du département de la Moselle (57)

### Orange France



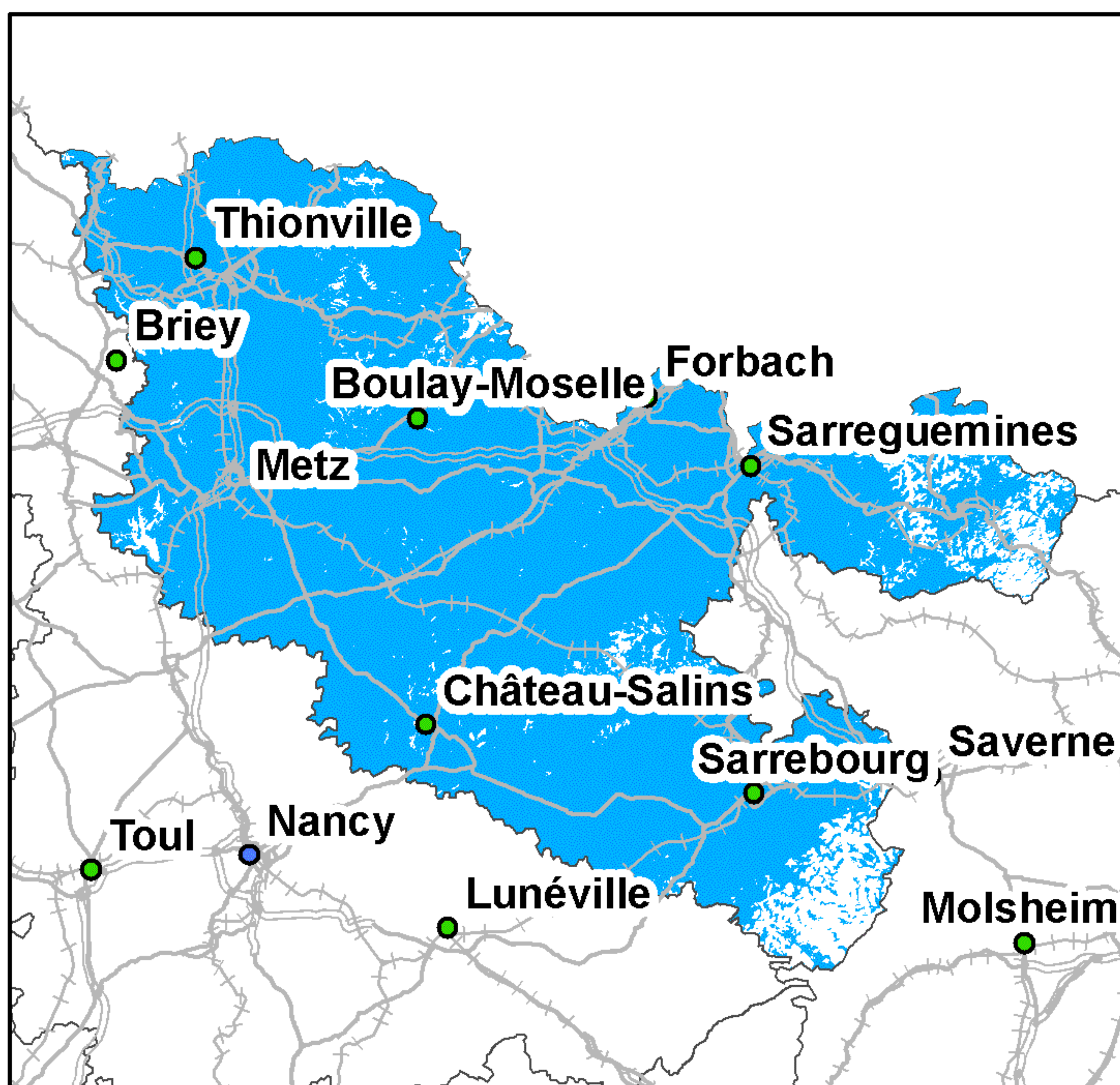
Taux de couverture surfacique : 99,17%  
Taux de couverture en population : 99,98%

### SFR



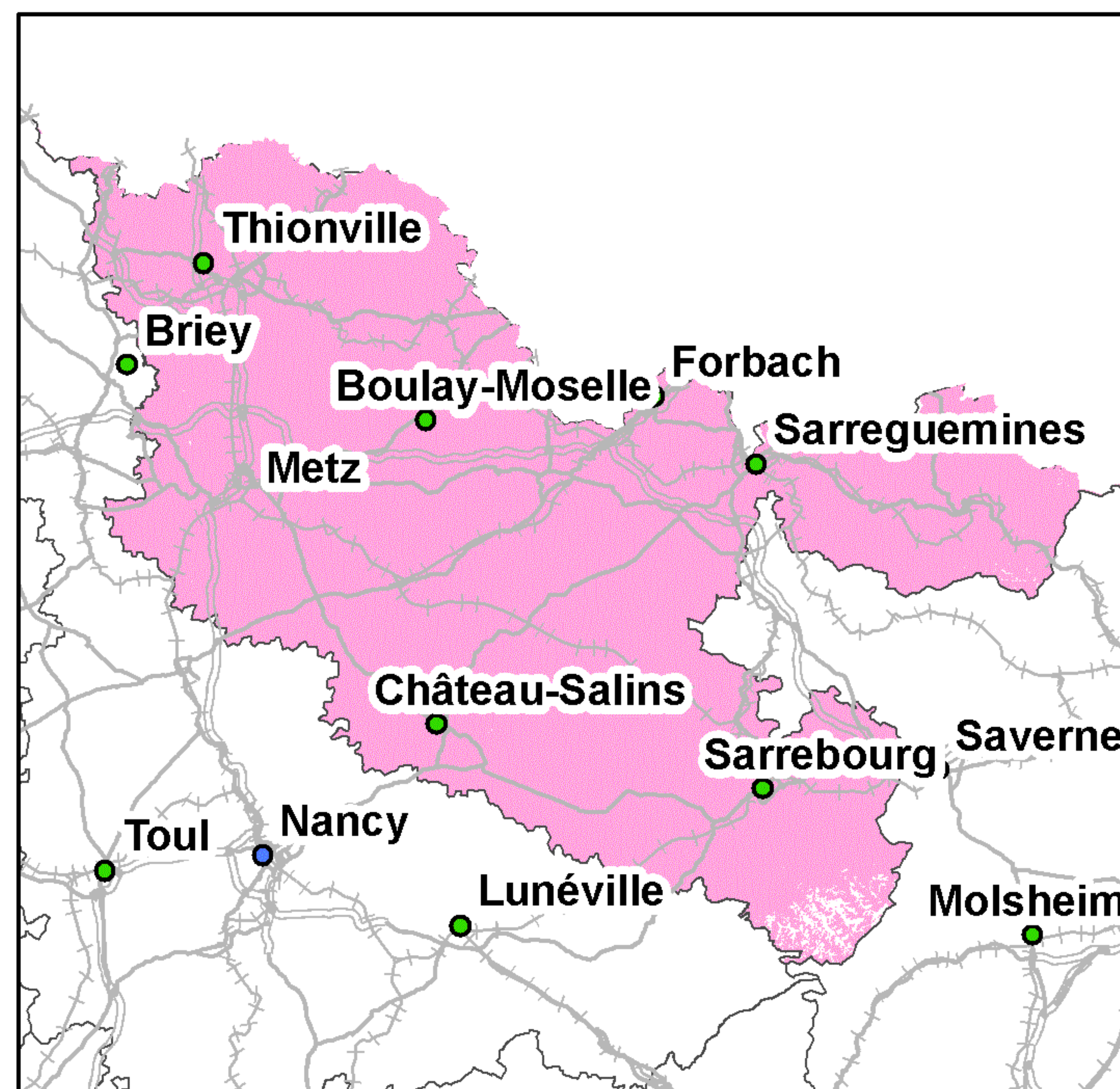
Taux de couverture surfacique : 94,83%  
Taux de couverture en population : 99,38%

### Bouygues Telecom



Taux de couverture surfacique : 92,93%  
Taux de couverture en population : 98,01%

### Free Mobile



Taux de couverture surfacique : 99,13%  
Taux de couverture en population : 99,97%

0 5 10 20 30 Kilomètres

0 5 10 20 30

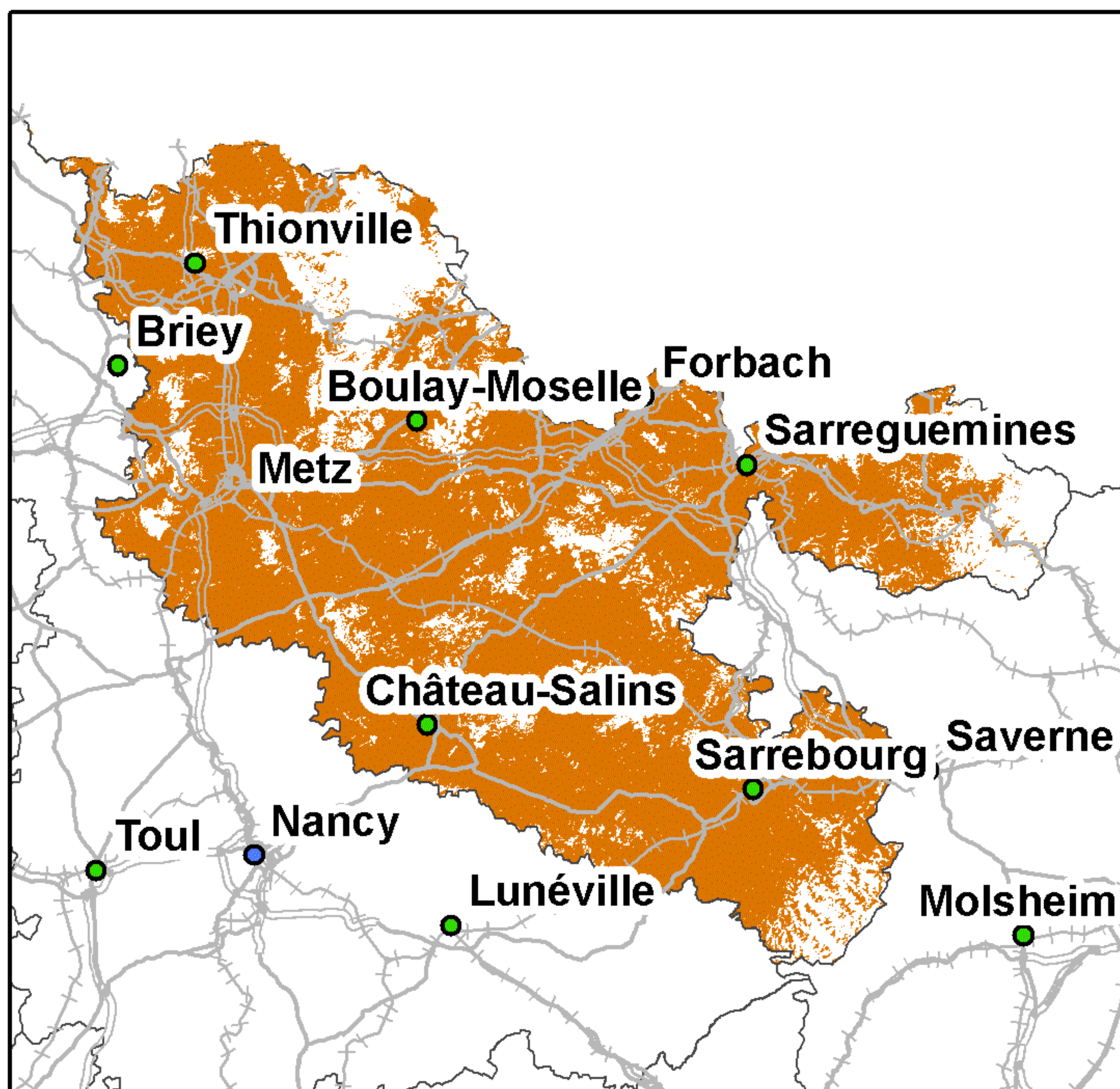
● Préfecture      — Autoroutes      ++++ Voies ferrées  
● Sous-Préfecture      — Routes

La légende de ces cartes figure en page 1



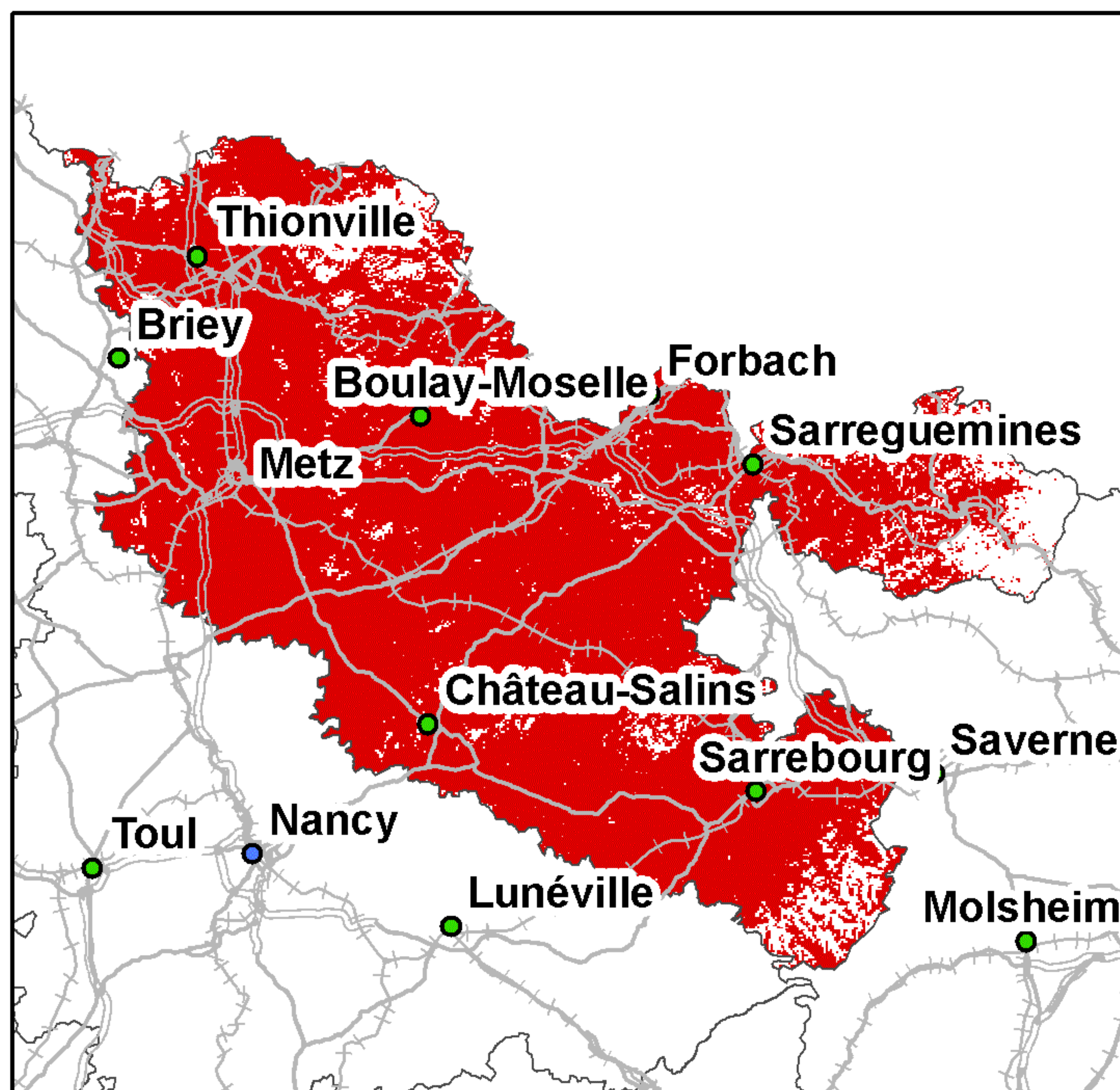
## Couverture 3G du département de la Moselle (57)

### Orange France



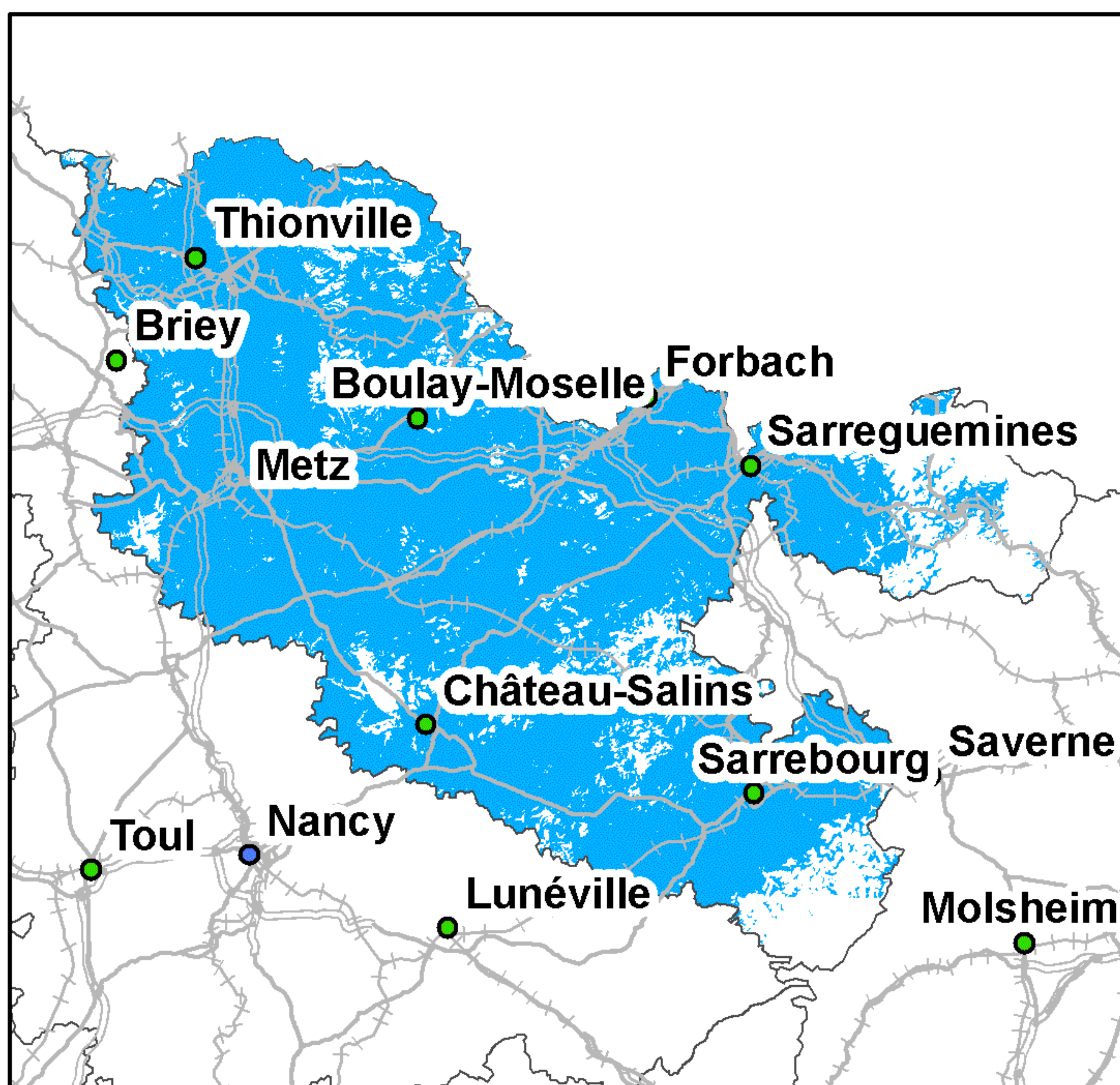
Taux de couverture surfacique : 81,48%  
Taux de couverture en population : 95,31%

### SFR



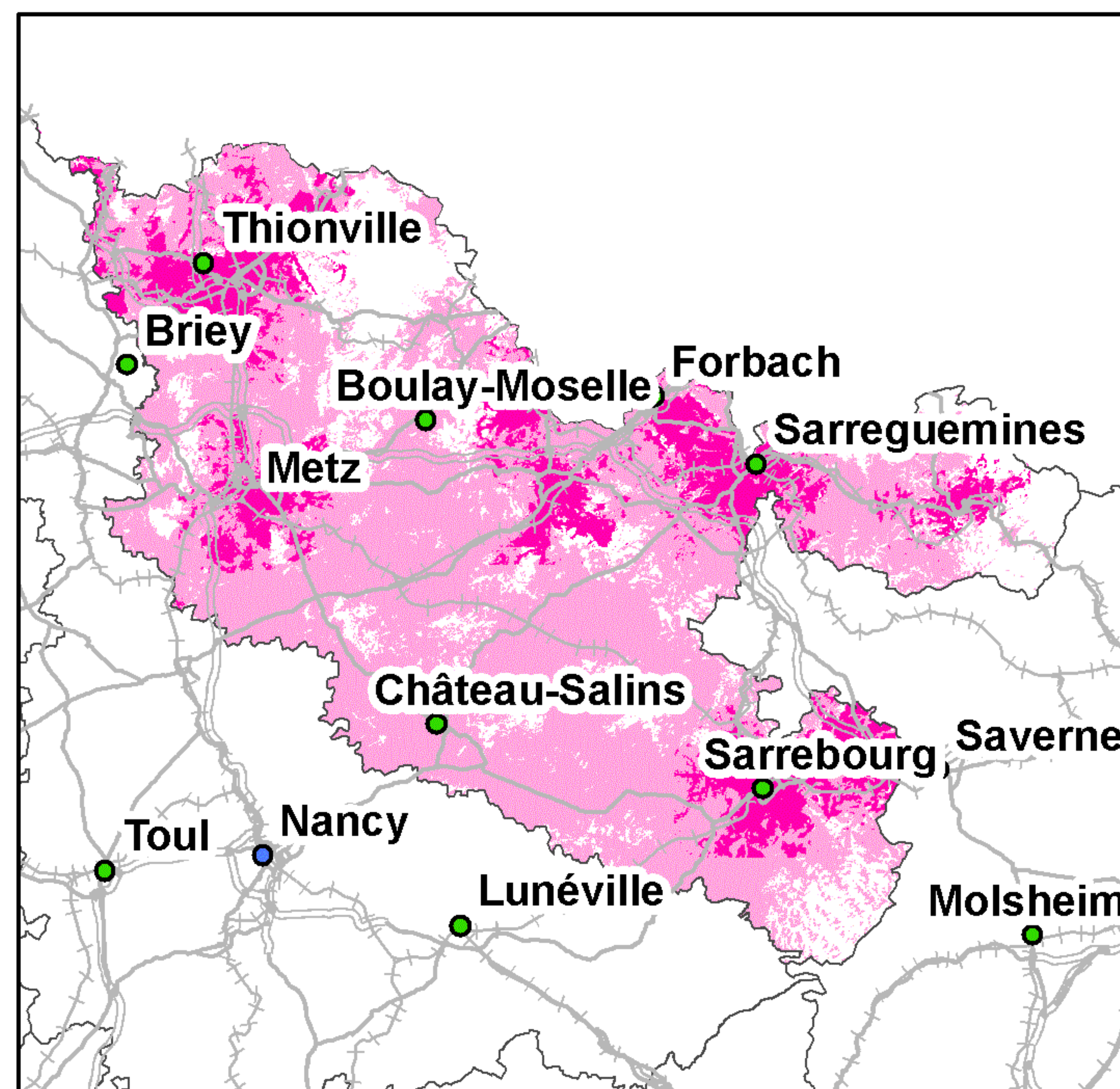
Taux de couverture surfacique : 89,36%  
Taux de couverture en population : 97,98%

### Bouygues Telecom



Taux de couverture surfacique : 83,64%  
Taux de couverture en population : 95,27%

### Free Mobile



Taux de couverture surfacique : 80,52%  
Taux de couverture surfacique en propre : 17,75%  
Taux de couverture en population : 95,04%  
Taux de couverture en population en propre : 40,94%

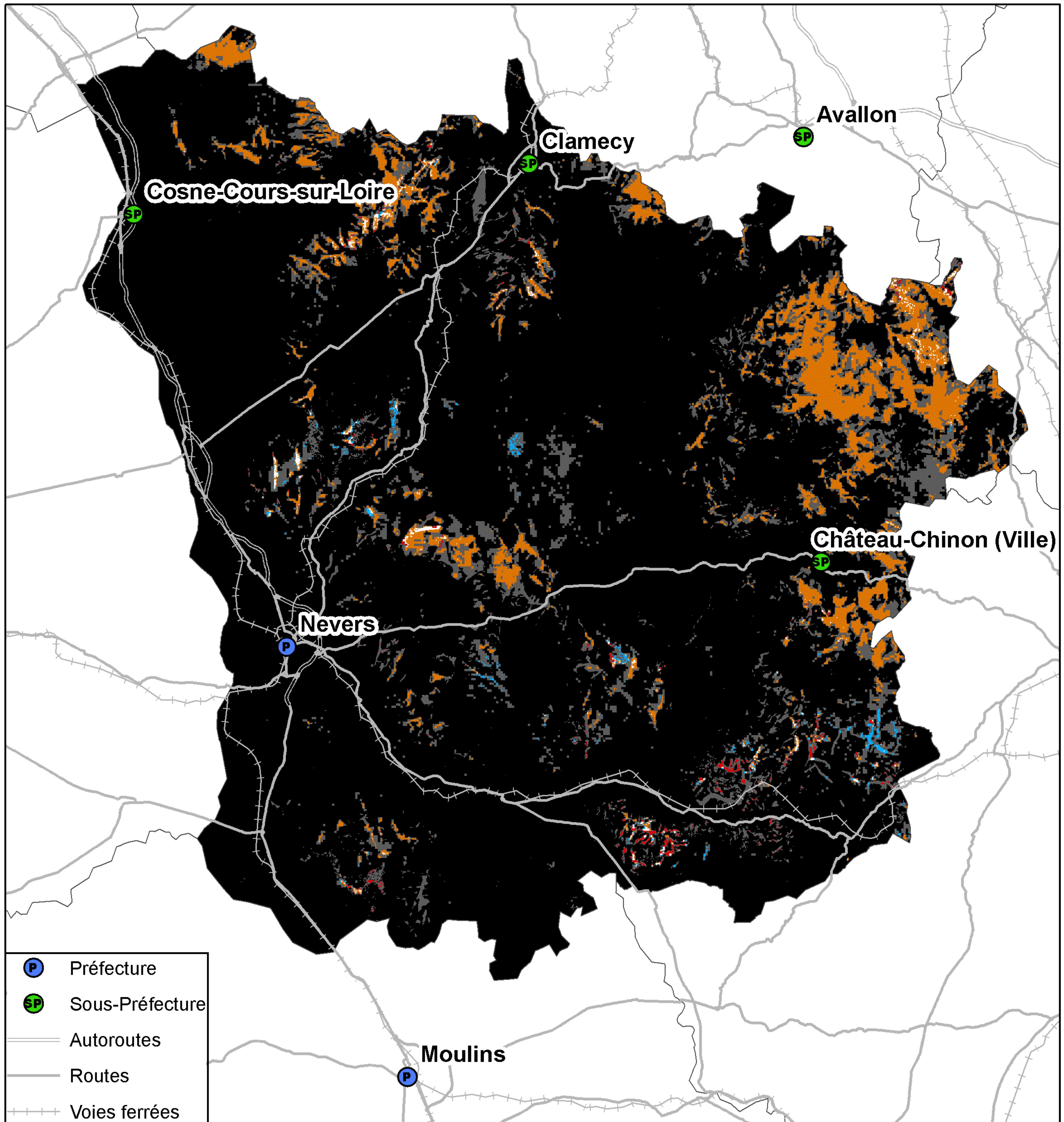
0 5 10 20 30 Kilomètres

● Préfecture      — Autoroutes      ++++ Voies ferrées  
● Sous-Préfecture      — Routes

La légende de ces cartes figure en page 1



## Couverture 2G du département de la Nièvre (58)

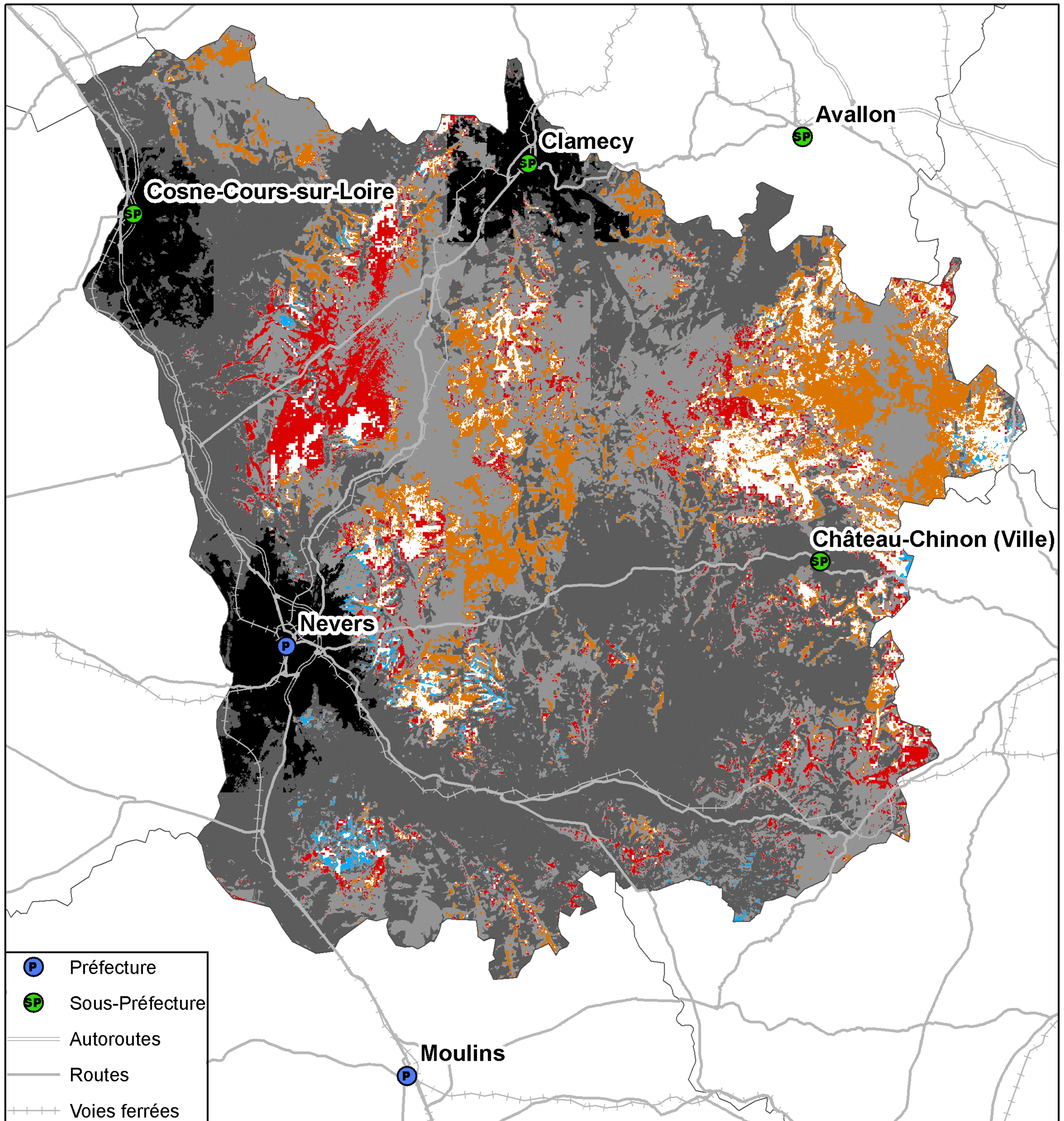


Kilomètres  
0 4 8 16 24

Taux de population du département sans réseau 2G : 0,03%  
Taux de surface du département sans réseau 2G : 0,25%



## Couverture 3G du département de la Nièvre (58)



- P Préfecture
- SP Sous-Préfecture
- Autoroutes
- Routes
- - - Voies ferrées

- 4 réseaux mobiles 3G
- 3 réseaux mobiles 3G
- 2 réseaux mobiles 3G
- Réseau mobile 3G d'Orange France seul
- Réseau mobile 3G de SFR seul
- Réseau mobile 3G de Bouygues Telecom seul
- Pas de réseau mobile 3G

Kilomètres

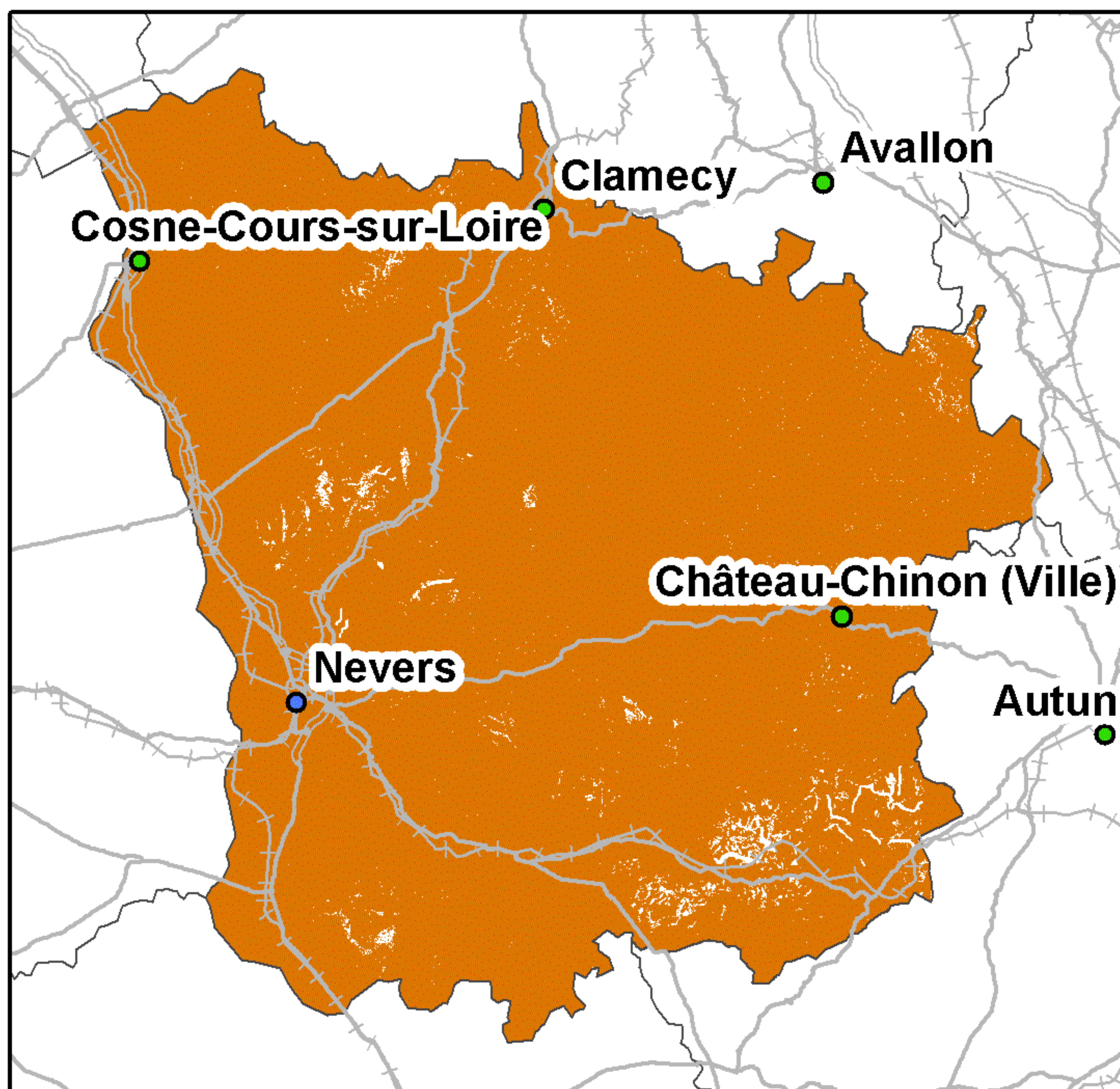
0 4 8 16 24

Taux de population du département sans réseau 3G : 1,31%  
Taux de surface du département sans réseau 3G : 5,34%



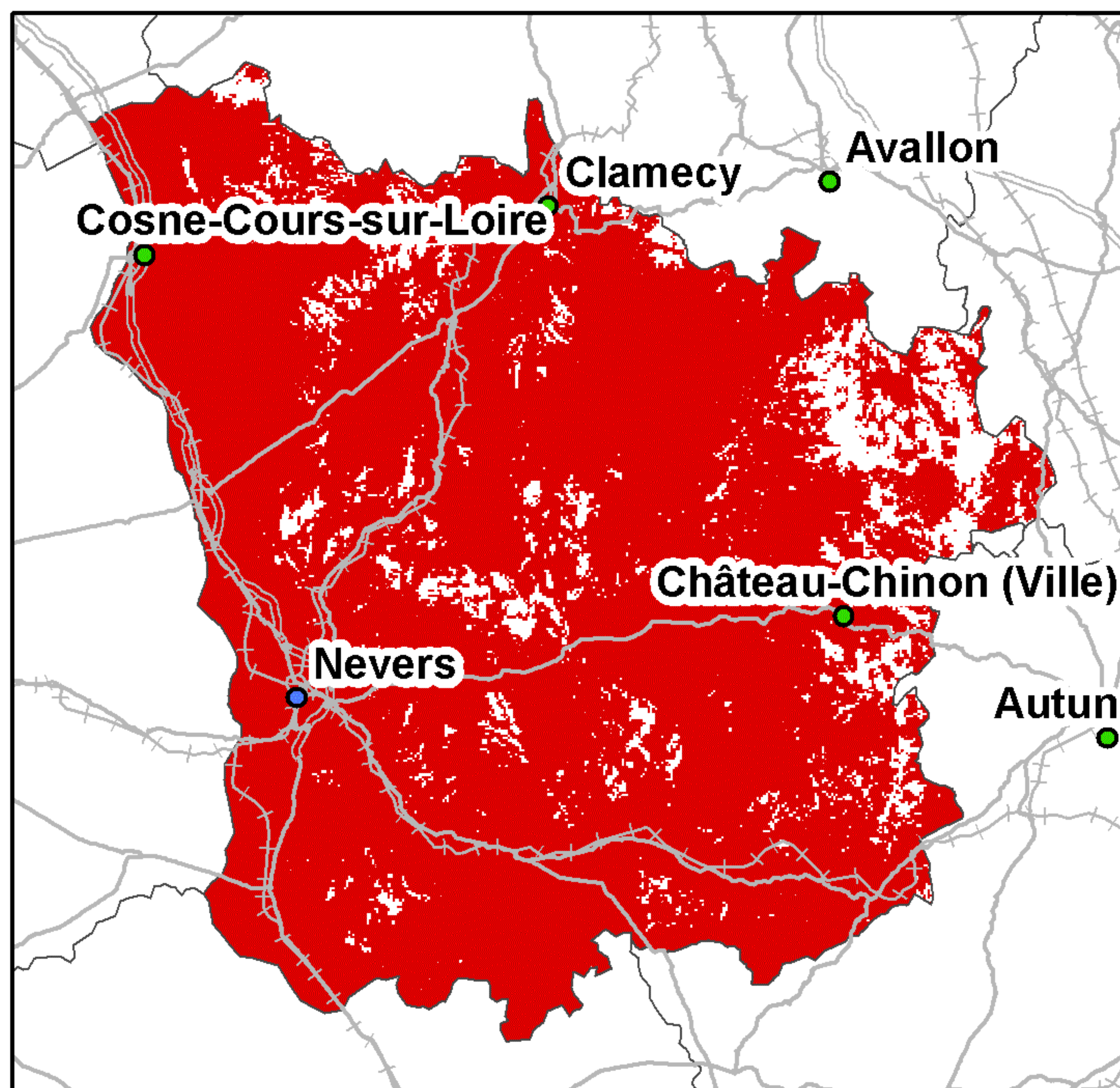
## Couverture 2G du département de la Nièvre (58)

### Orange France



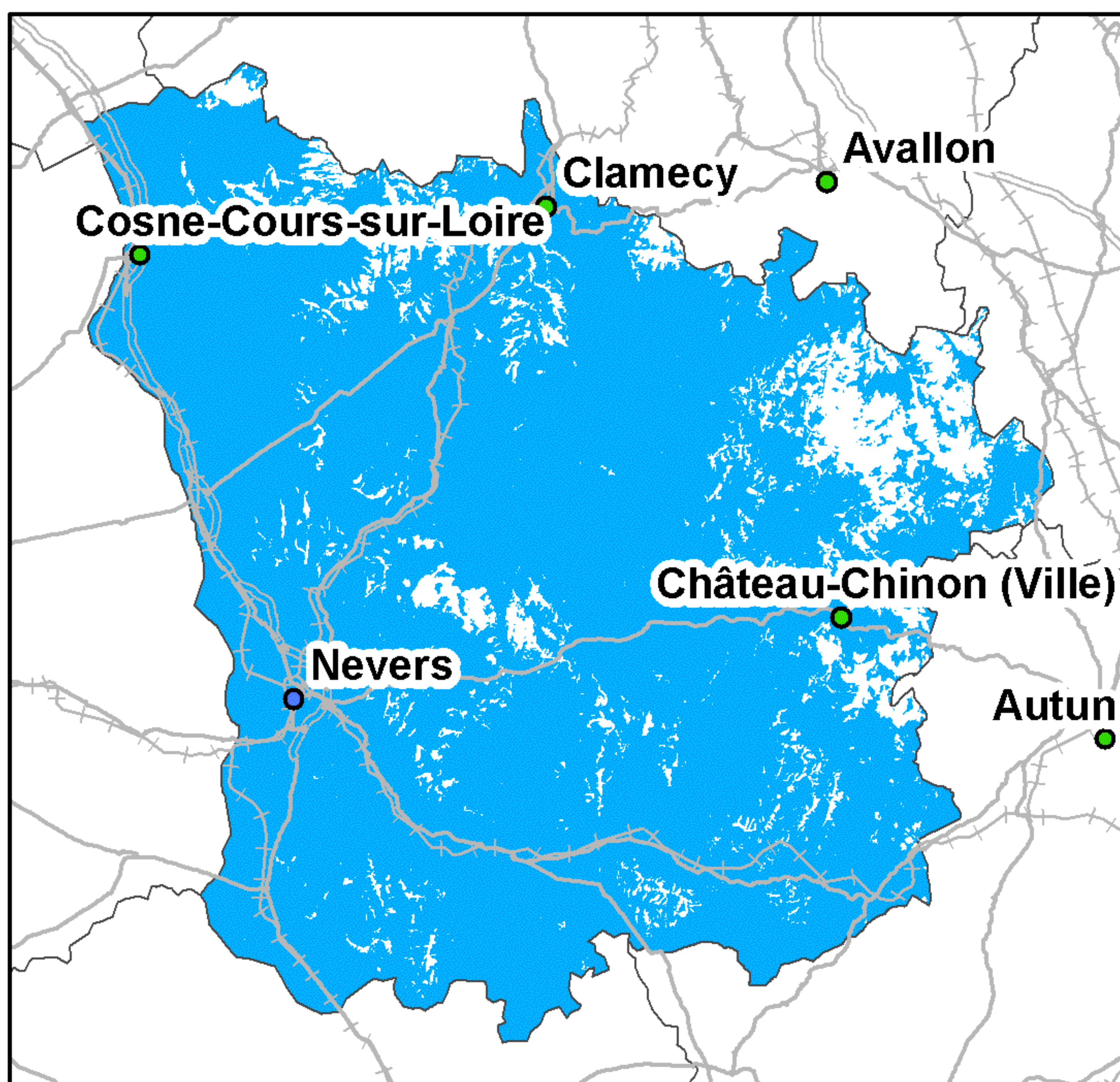
Taux de couverture surfacique : 98,68%  
Taux de couverture en population : 99,57%

### SFR



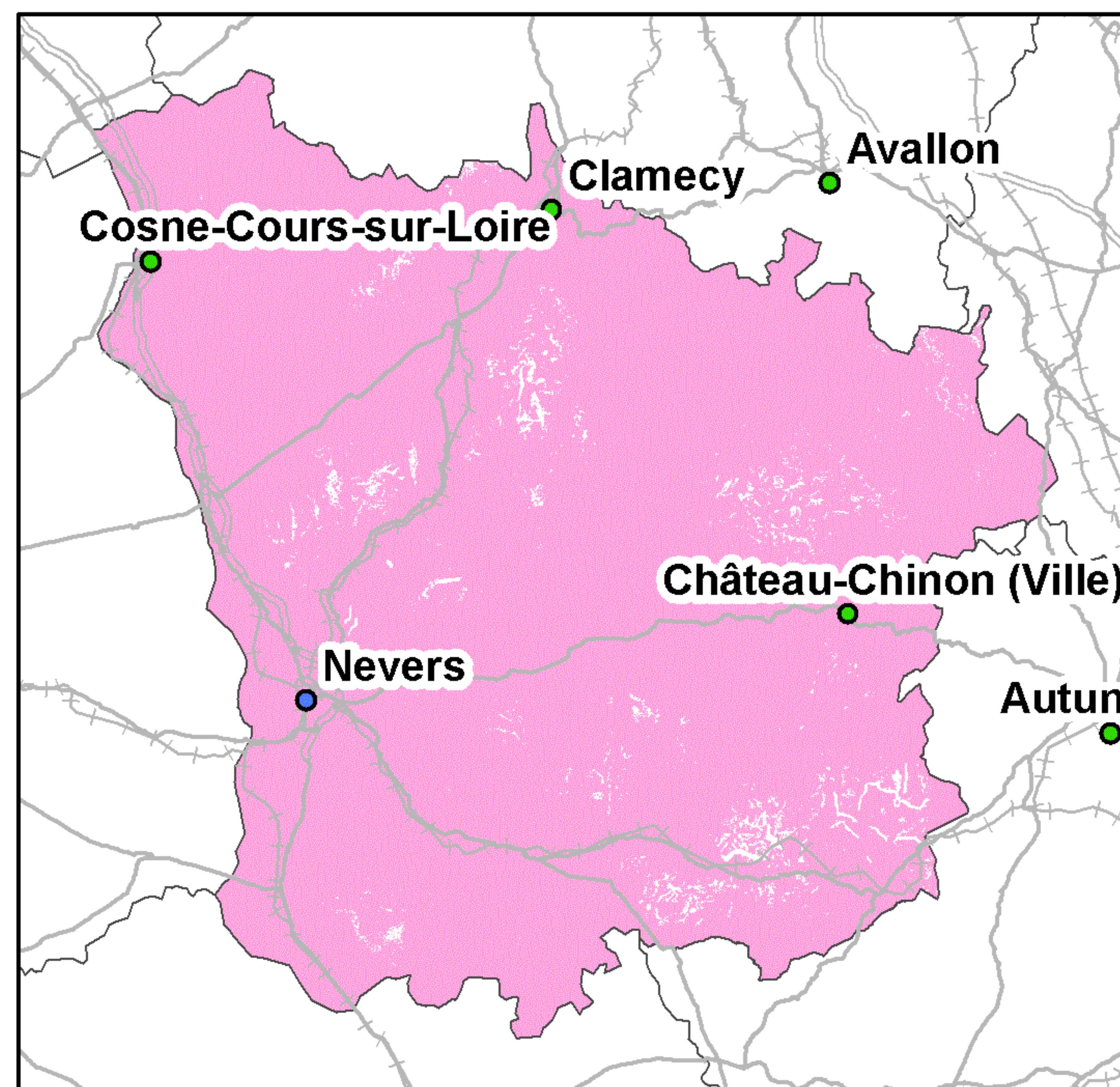
Taux de couverture surfacique : 91,25%  
Taux de couverture en population : 98,65%

### Bouygues Telecom



Taux de couverture surfacique : 90,6%  
Taux de couverture en population : 97,63%

### Free Mobile



Taux de couverture surfacique : 98,14%  
Taux de couverture en population : 99,42%

Kilomètres  
0 5 10 20 30

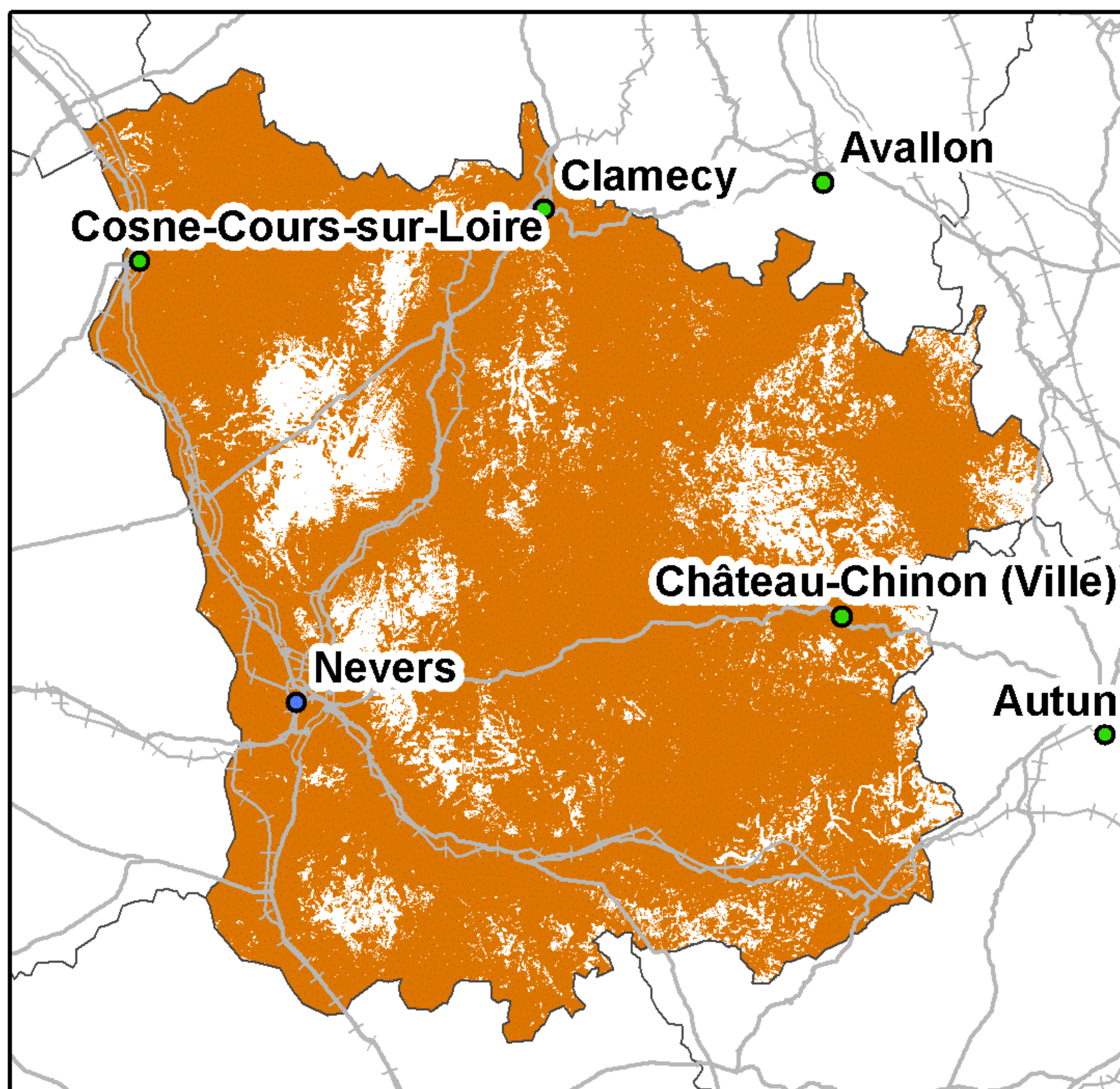
● Préfecture      — Autoroutes      ++++ Voies ferrées  
● Sous-Préfecture      — Routes

La légende de ces cartes figure en page 1



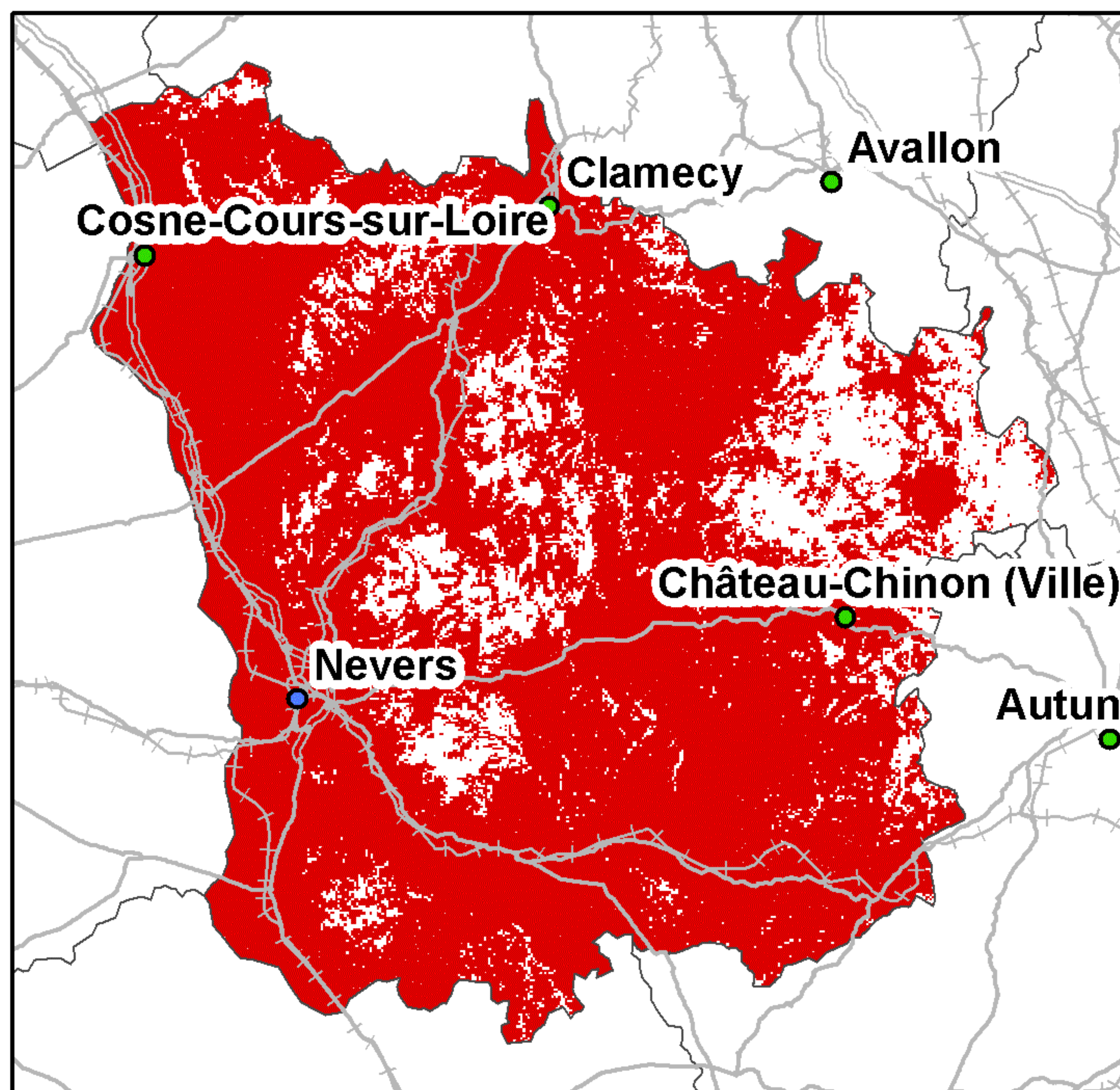
## Couverture 3G du département de la Nièvre (58)

### Orange France



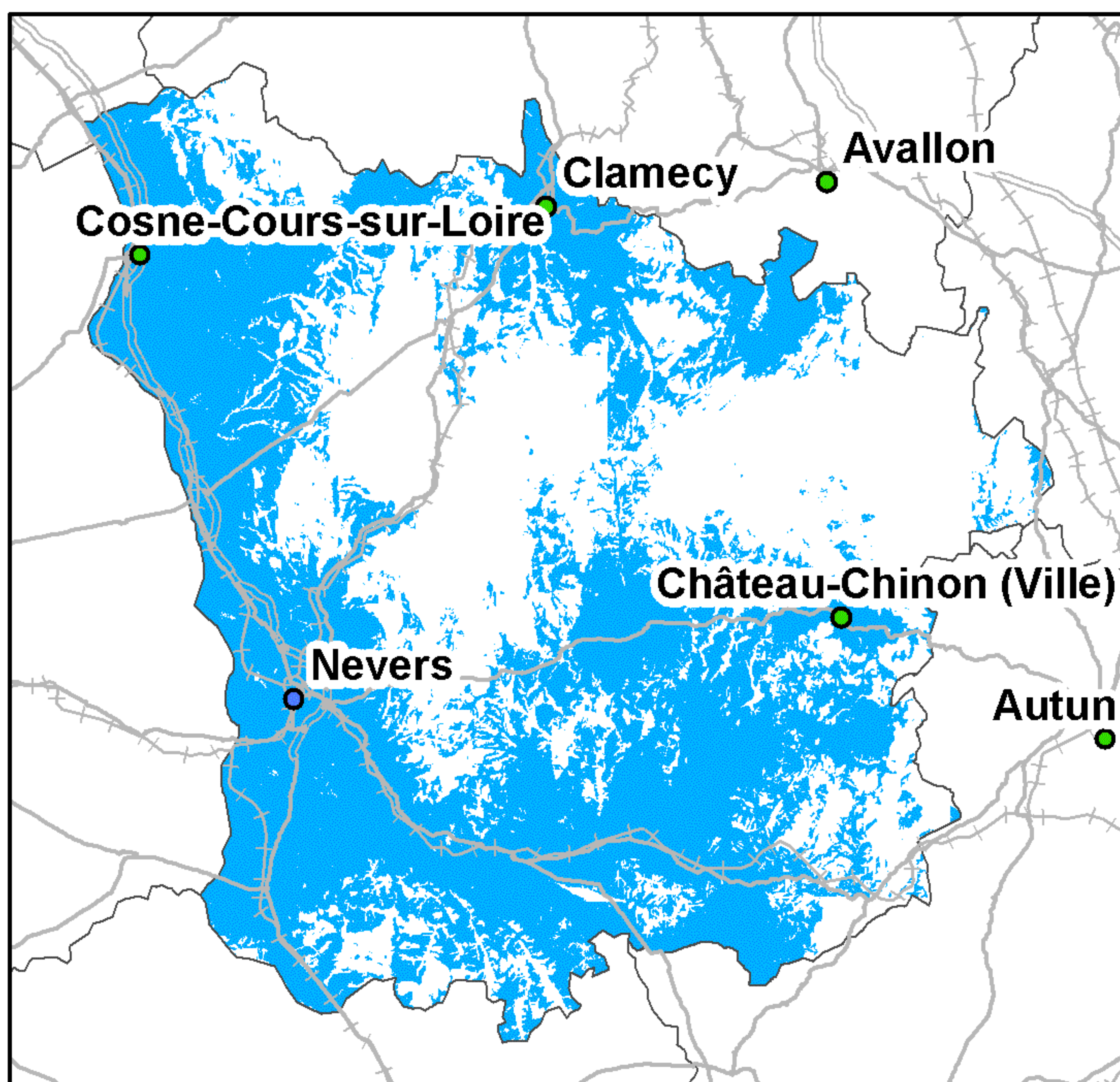
Taux de couverture surfacique : 85,78%  
Taux de couverture en population : 95,89%

### SFR



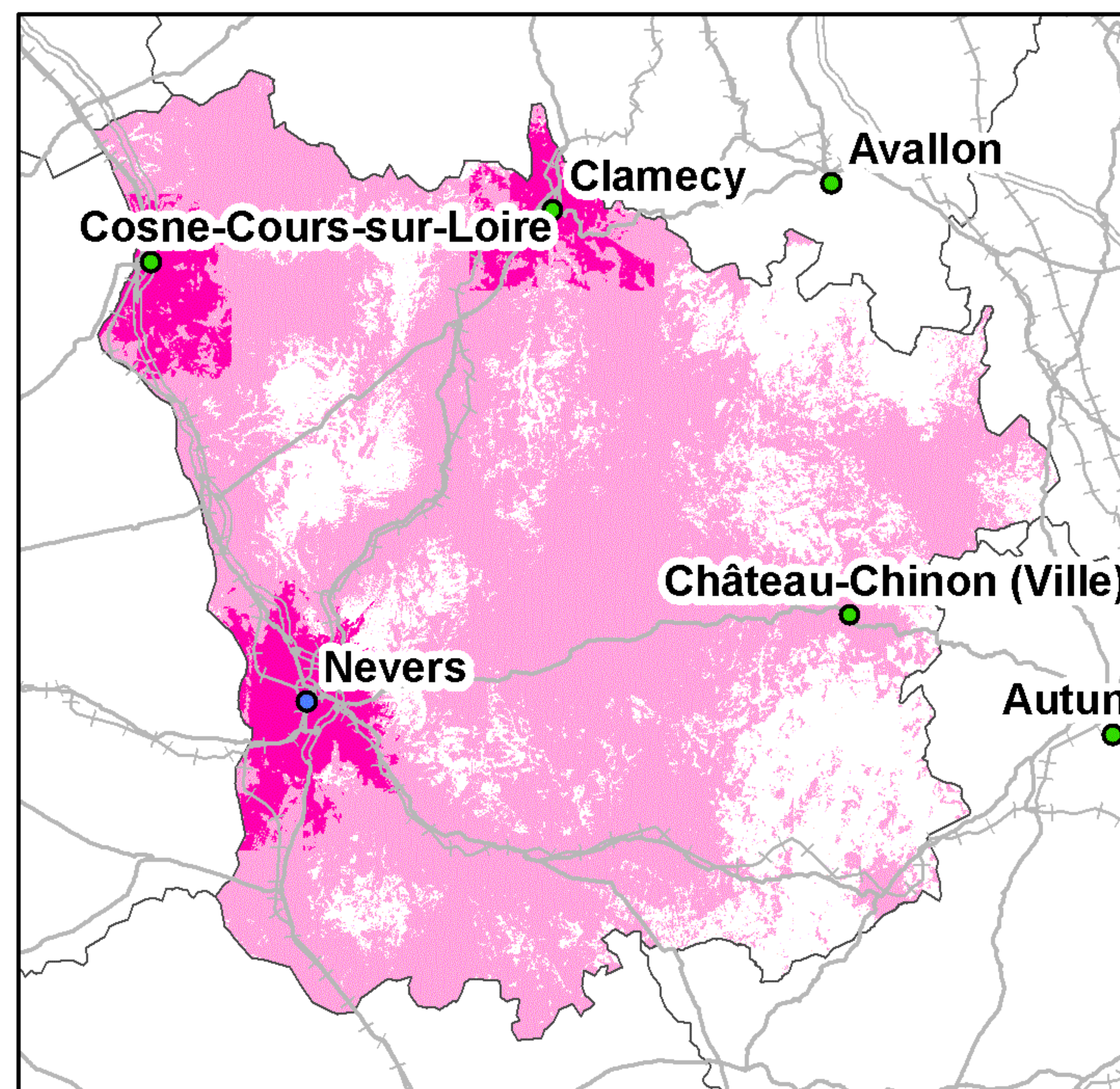
Taux de couverture surfacique : 83,68%  
Taux de couverture en population : 95,82%

### Bouygues Telecom



Taux de couverture surfacique : 55,42%  
Taux de couverture en population : 78,86%

### Free Mobile



Taux de couverture surfacique : 74,6%  
Taux de couverture surfacique en propre : 8,19%  
Taux de couverture en population : 91,57%  
Taux de couverture en population en propre : 40,83%

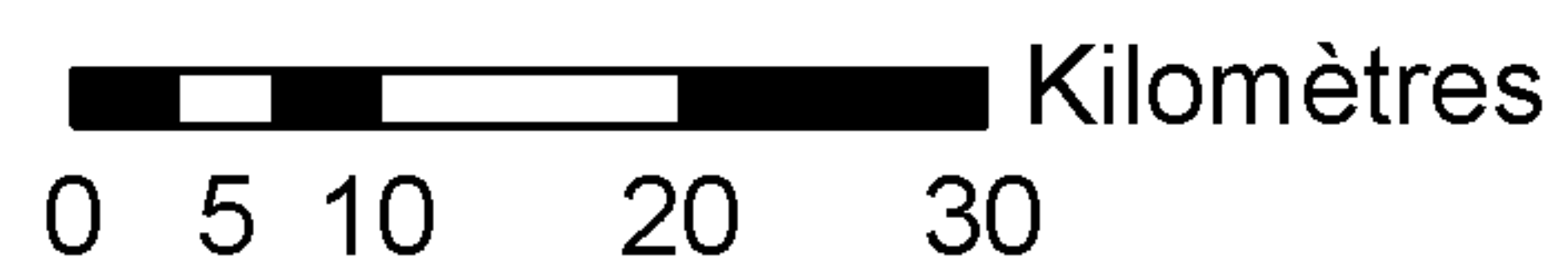
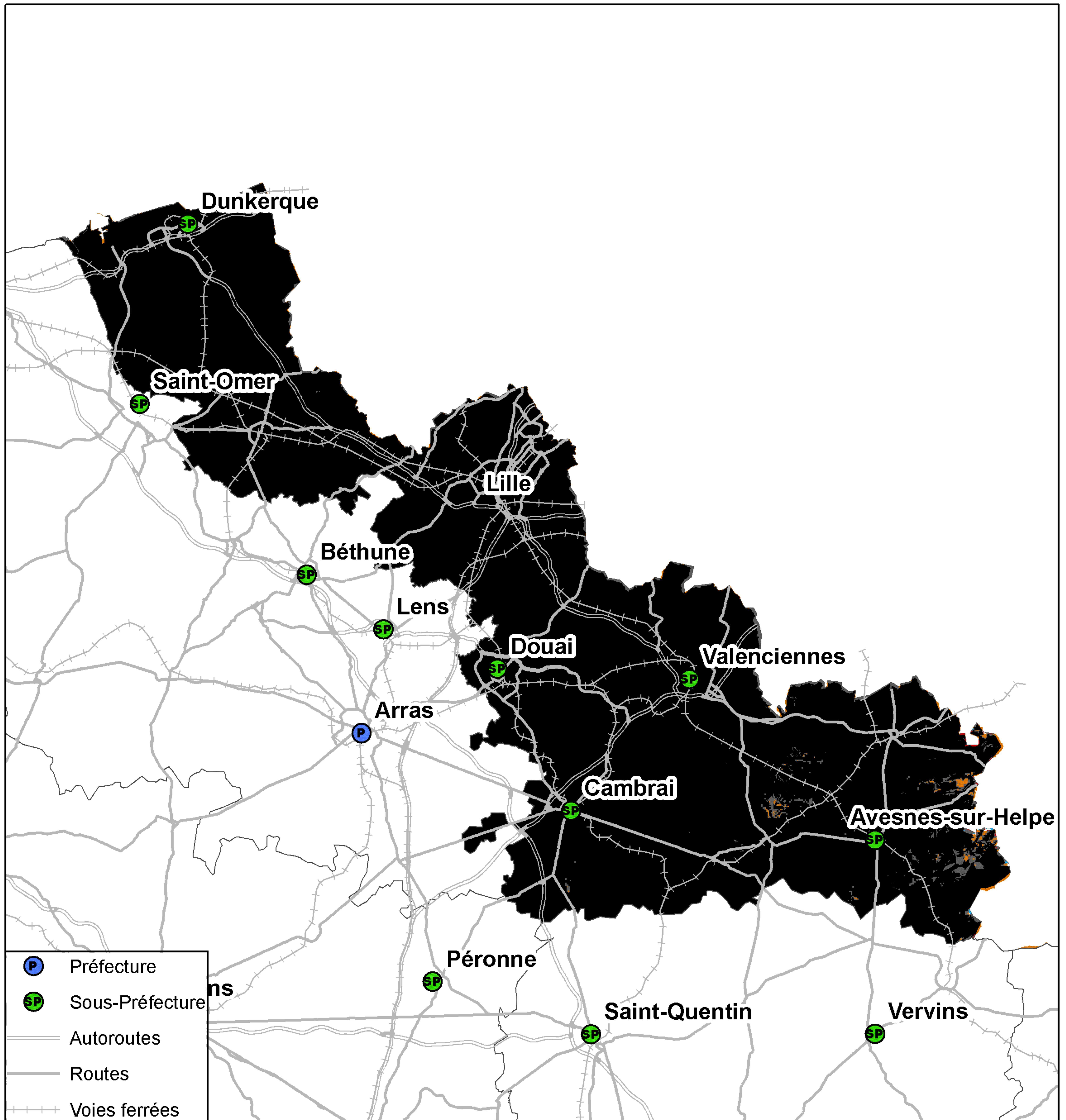
Kilomètres  
0 5 10 20 30

● Préfecture      — Autoroutes      ++++ Voies ferrées  
● Sous-Préfecture      — Routes

La légende de ces cartes figure en page 1



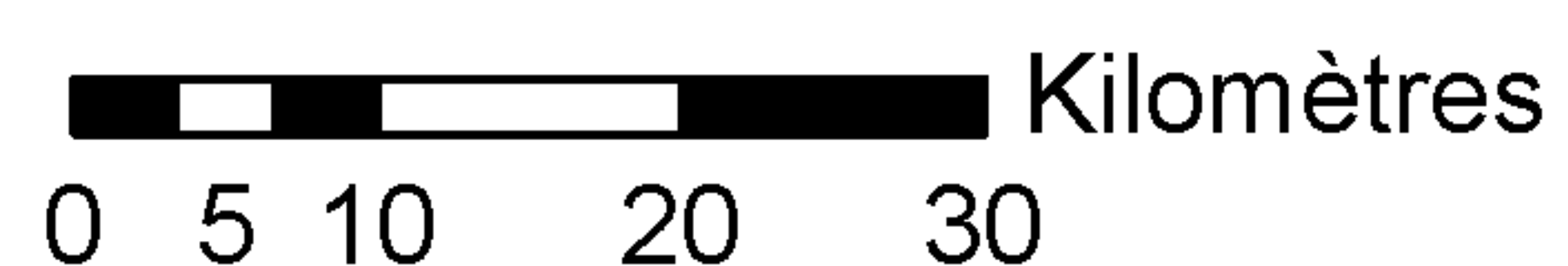
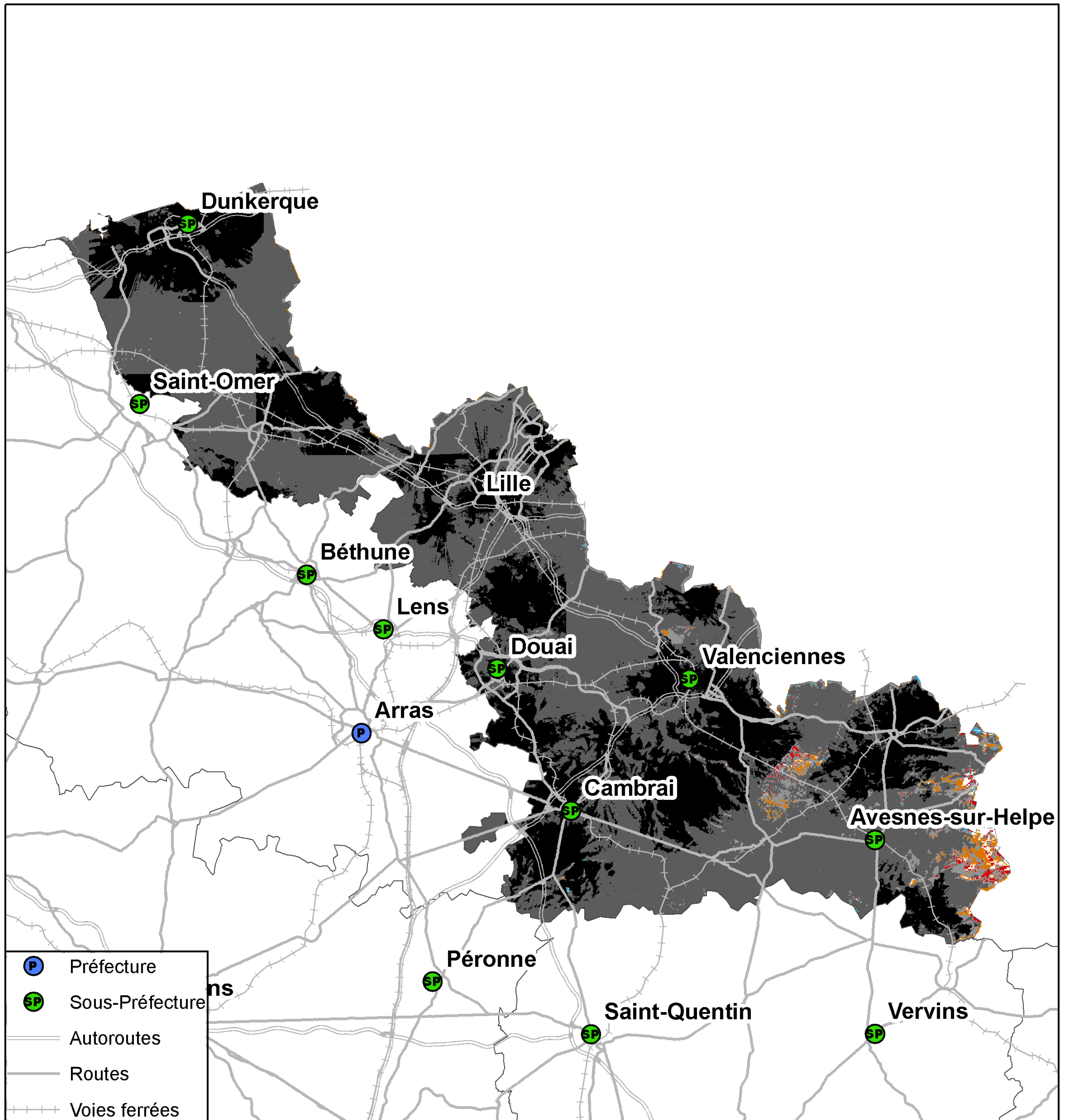
## Couverture 2G du département du Nord (59)



Taux de population du département sans réseau 2G : 0%  
Taux de surface du département sans réseau 2G : 0,01%



## Couverture 3G du département du Nord (59)

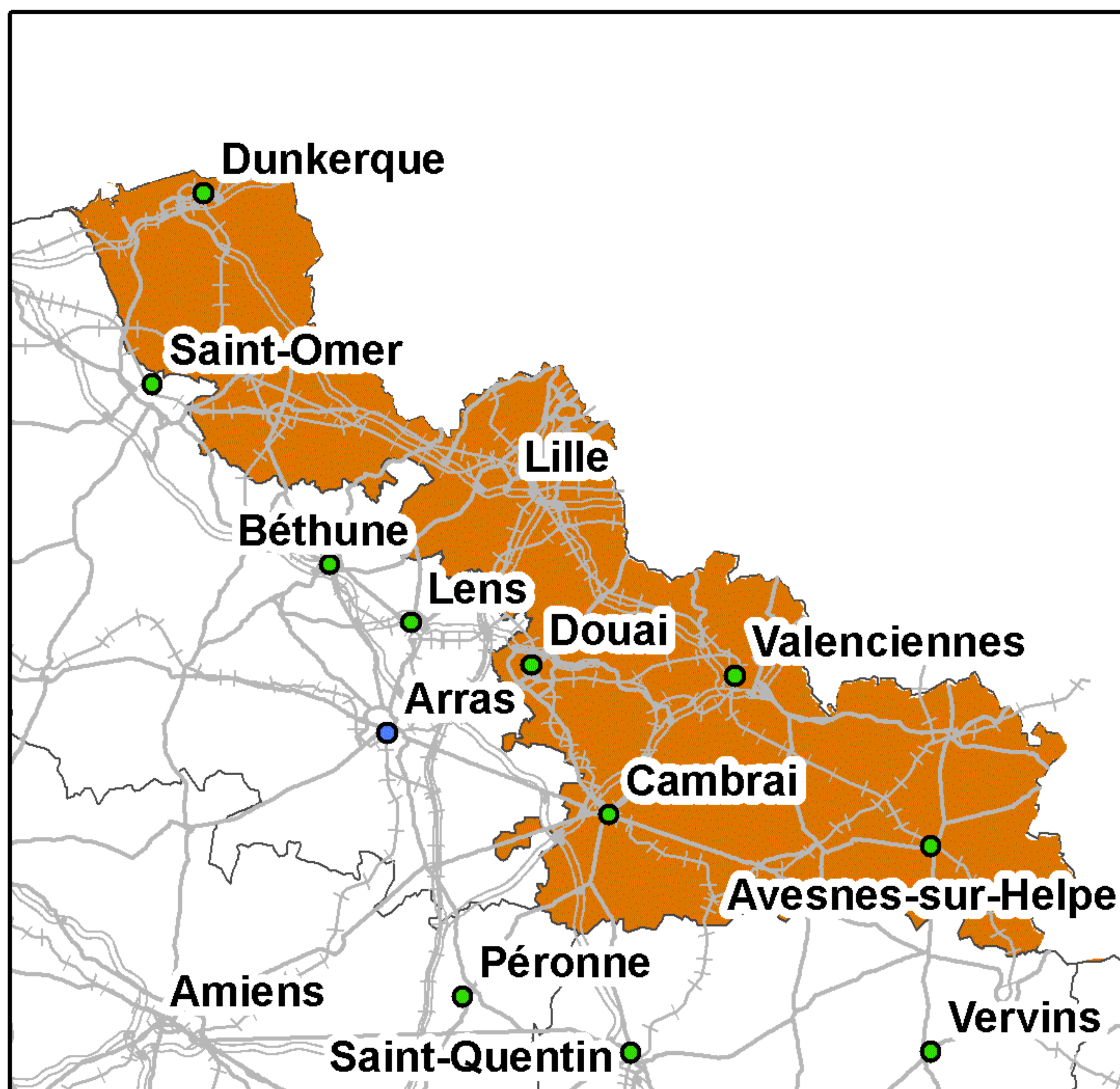


Taux de population du département sans réseau 3G : 0,01%  
Taux de surface du département sans réseau 3G : 0,27%



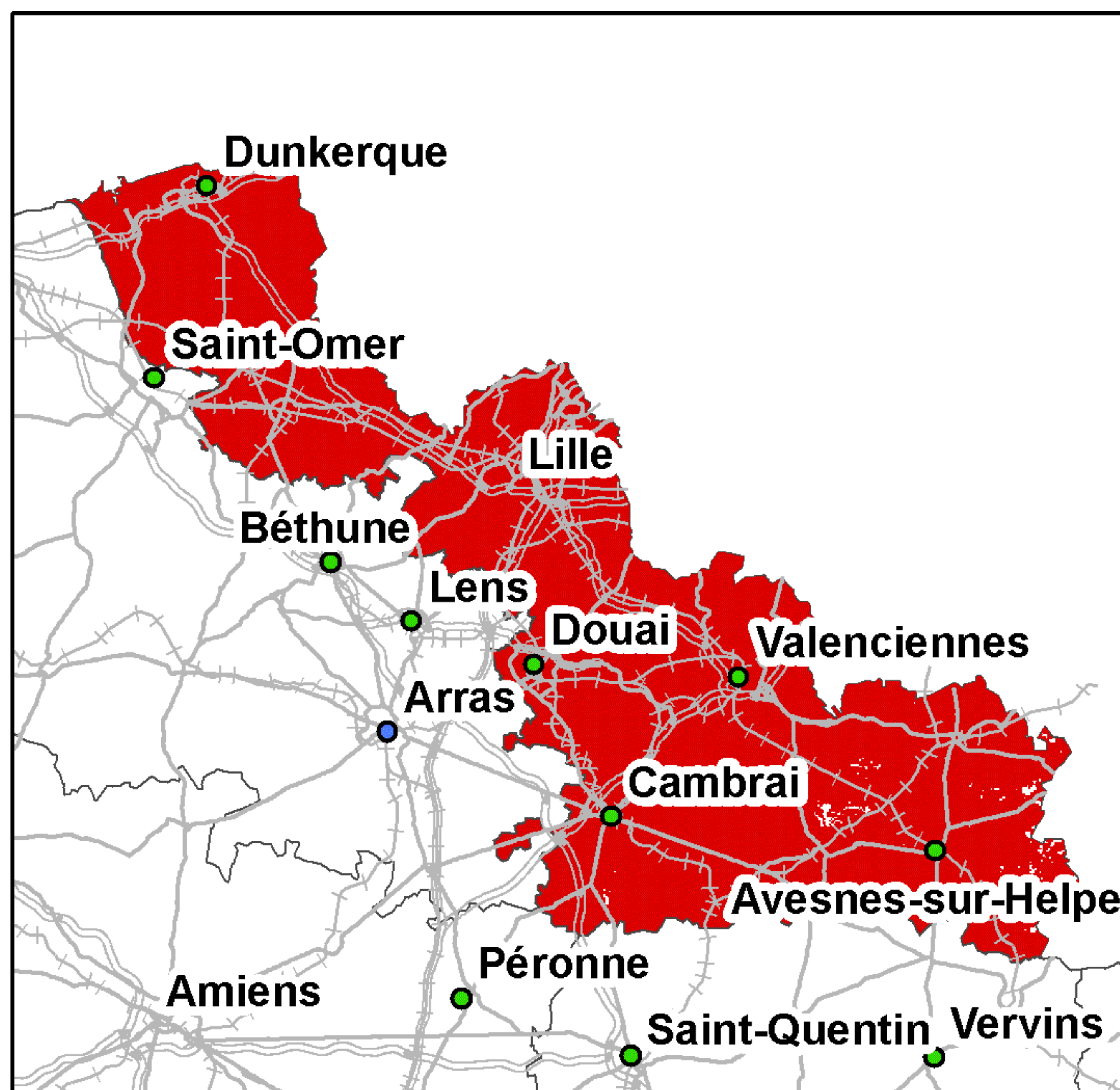
## Couverture 2G du département du Nord (59)

### Orange France



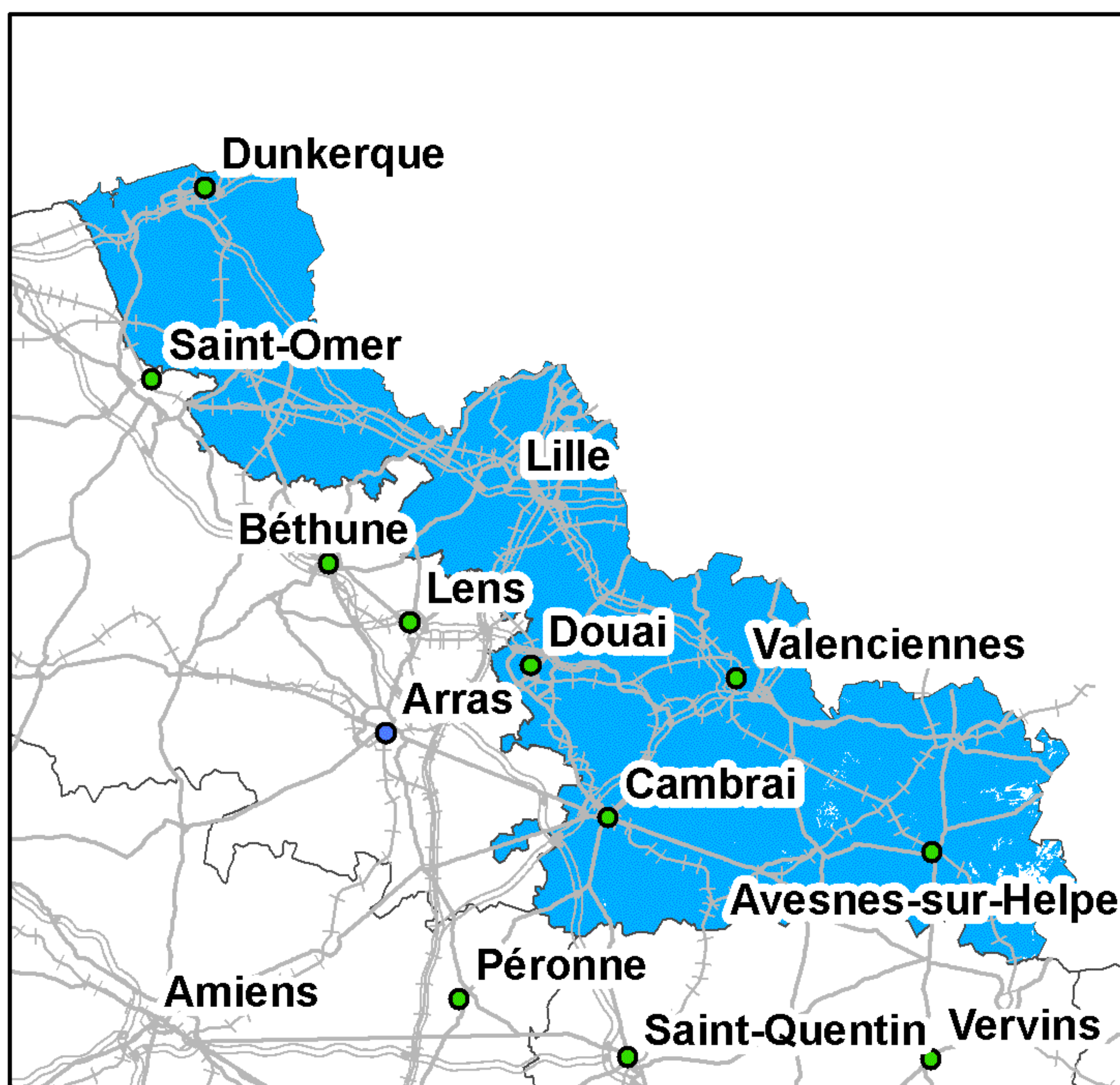
Taux de couverture surfacique : 99,41%  
Taux de couverture en population : 99,97%

### SFR



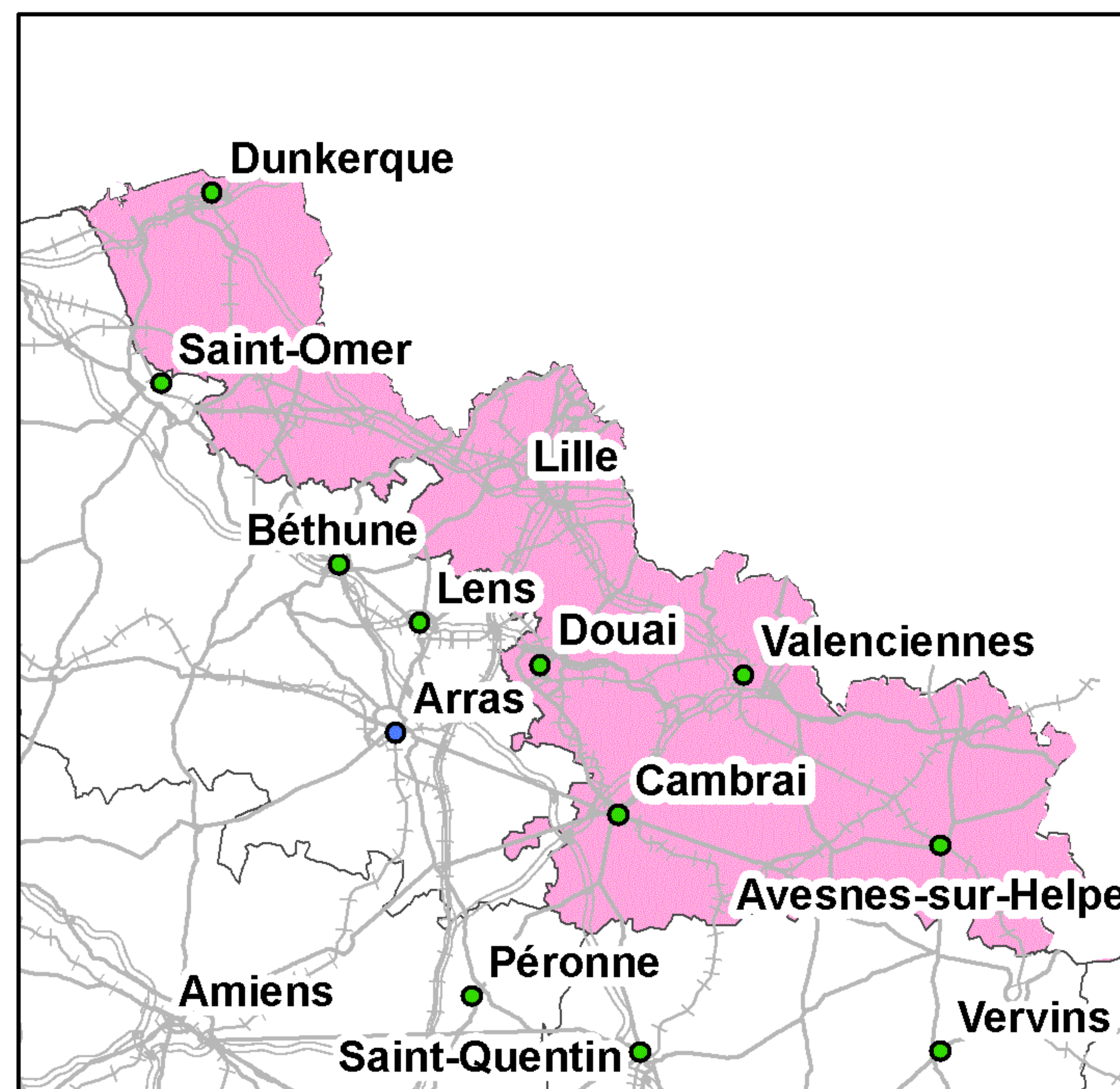
Taux de couverture surfacique : 99,63%  
Taux de couverture en population : 99,97%

### Bouygues Telecom



Taux de couverture surfacique : 99,4%  
Taux de couverture en population : 99,92%

### Free Mobile



Taux de couverture surfacique : 99,41%  
Taux de couverture en population : 99,97%

Kilomètres

0 5 10 20 30

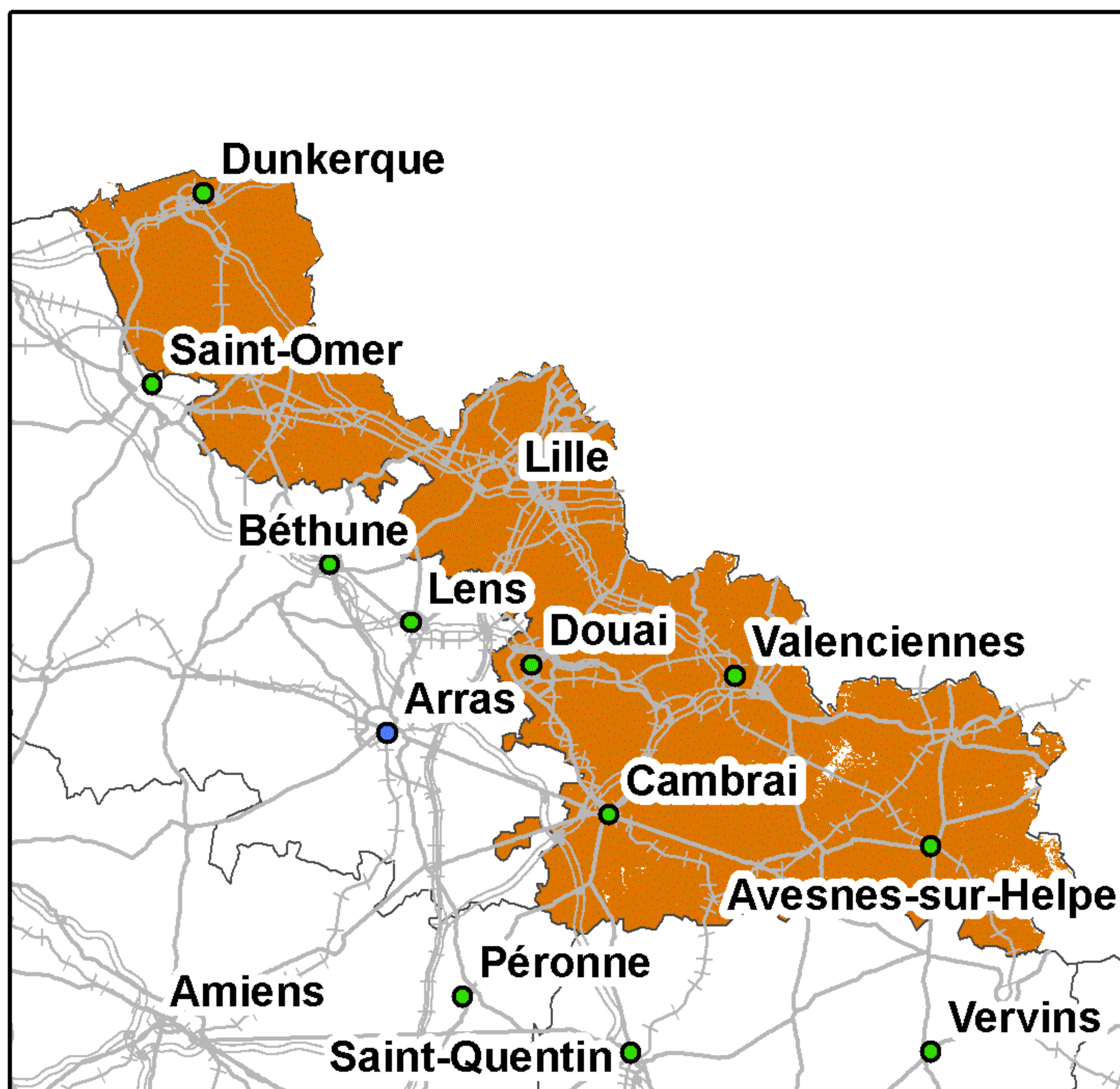
● Préfecture      — Autoroutes      ++++ Voies ferrées  
● Sous-Préfecture      — Routes

La légende de ces cartes figure en page 1



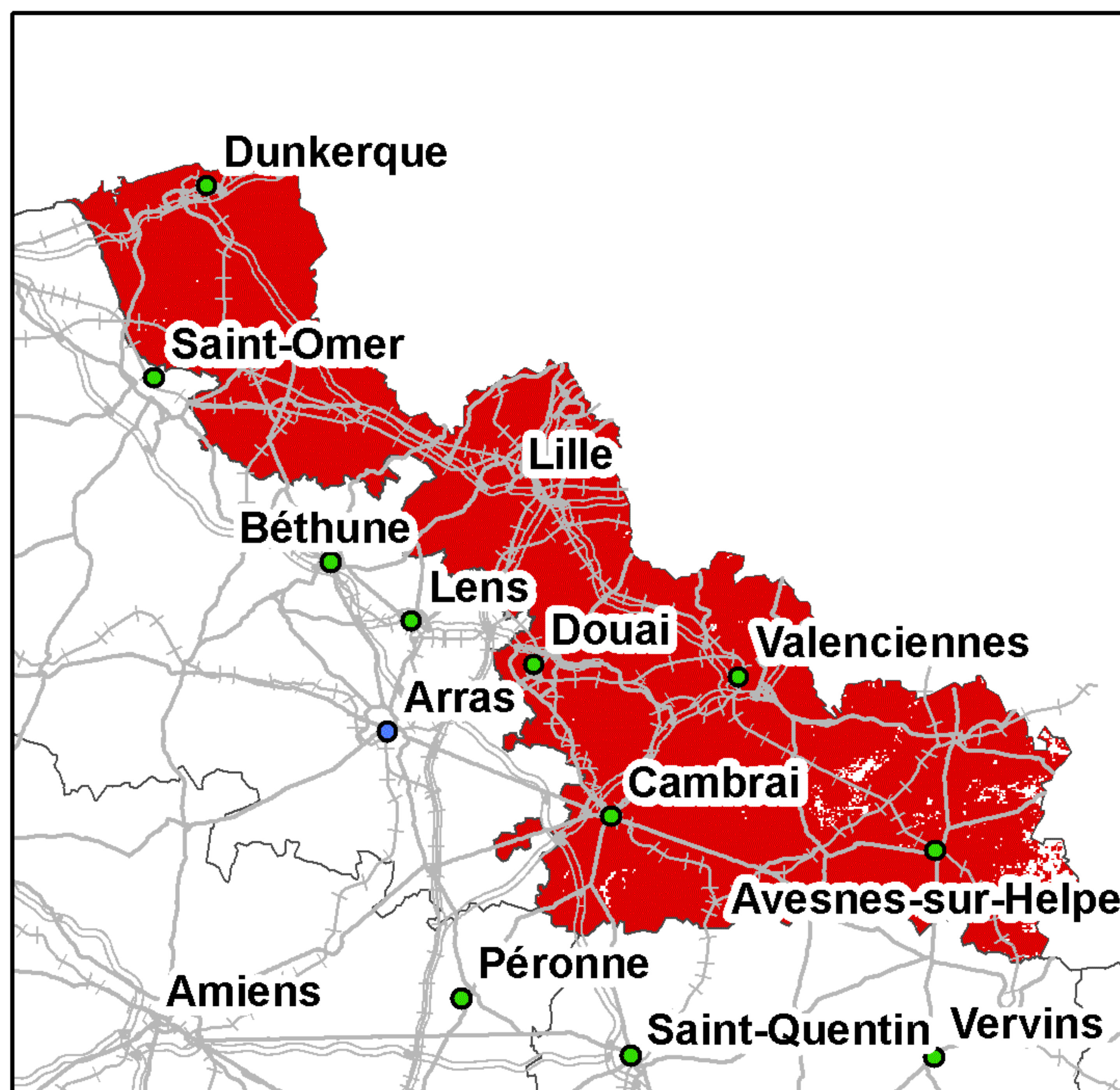
## Couverture 3G du département du Nord (59)

### Orange France



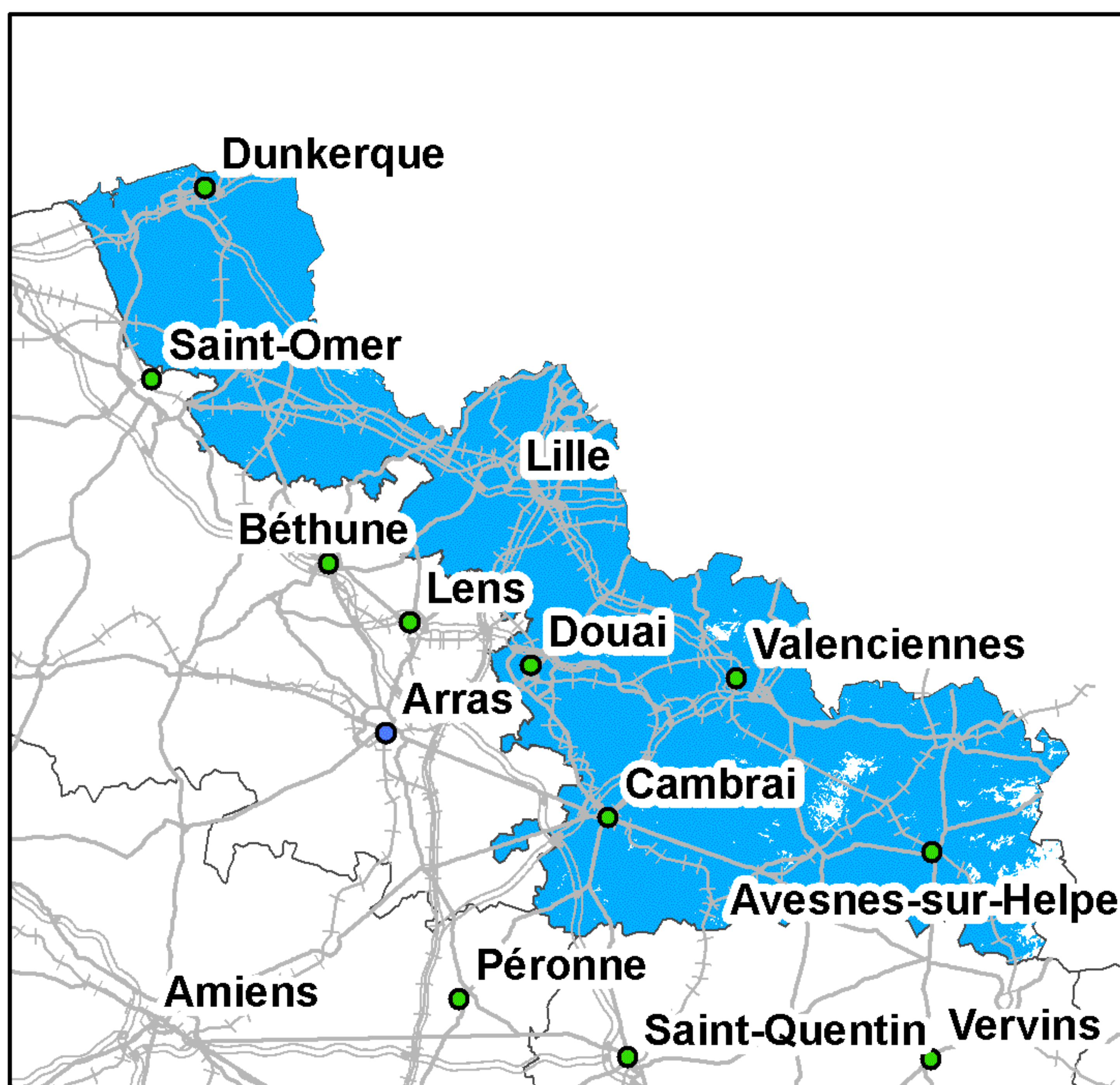
Taux de couverture surfacique : 98,62%  
Taux de couverture en population : 99,9%

### SFR



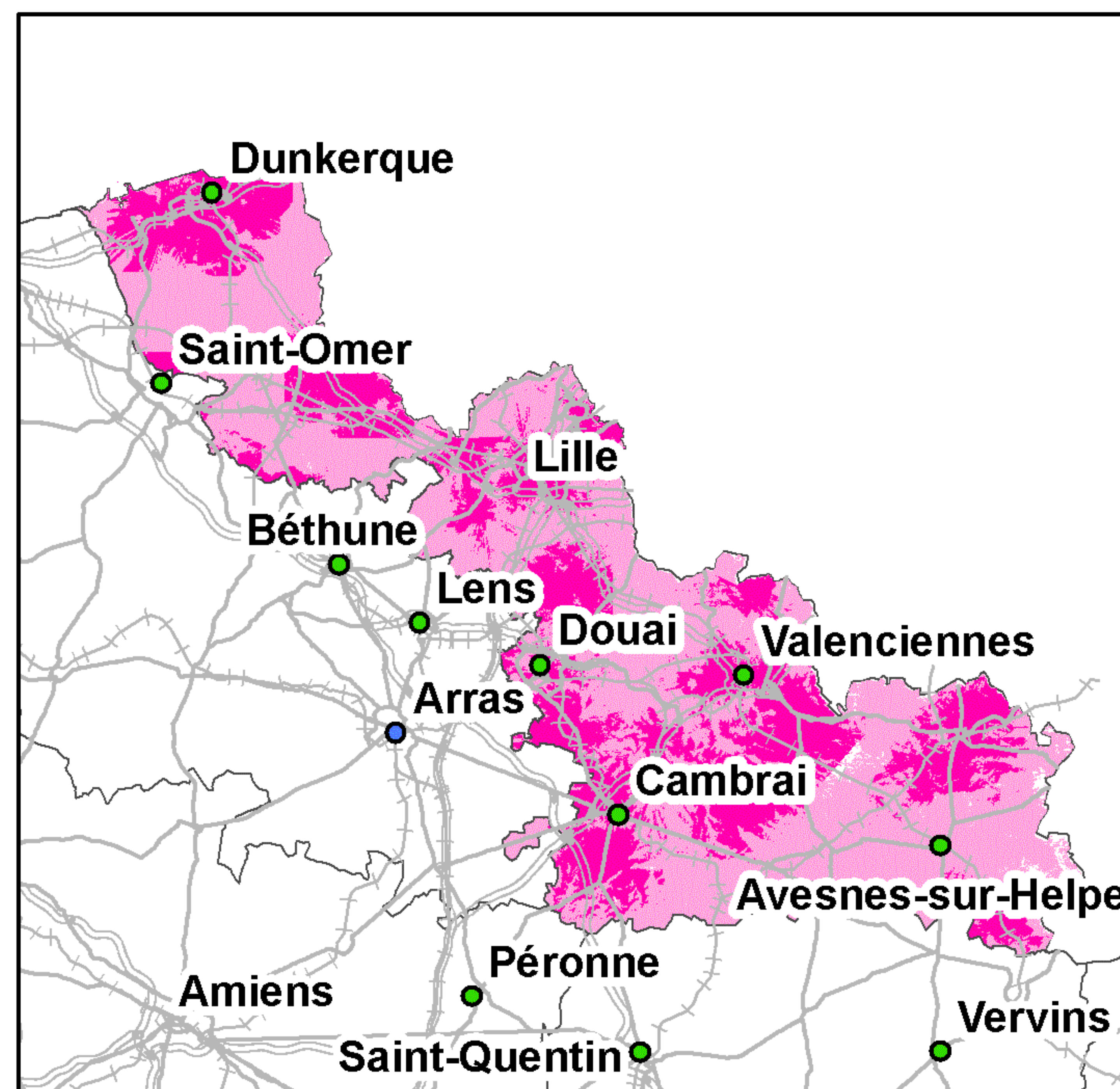
Taux de couverture surfacique : 98,52%  
Taux de couverture en population : 99,89%

### Bouygues Telecom



Taux de couverture surfacique : 97,3%  
Taux de couverture en population : 99,62%

### Free Mobile



Taux de couverture surfacique : 98,52%  
Taux de couverture surfacique en propre : 35,86%  
Taux de couverture en population : 99,88%  
Taux de couverture en population en propre : 45,58%

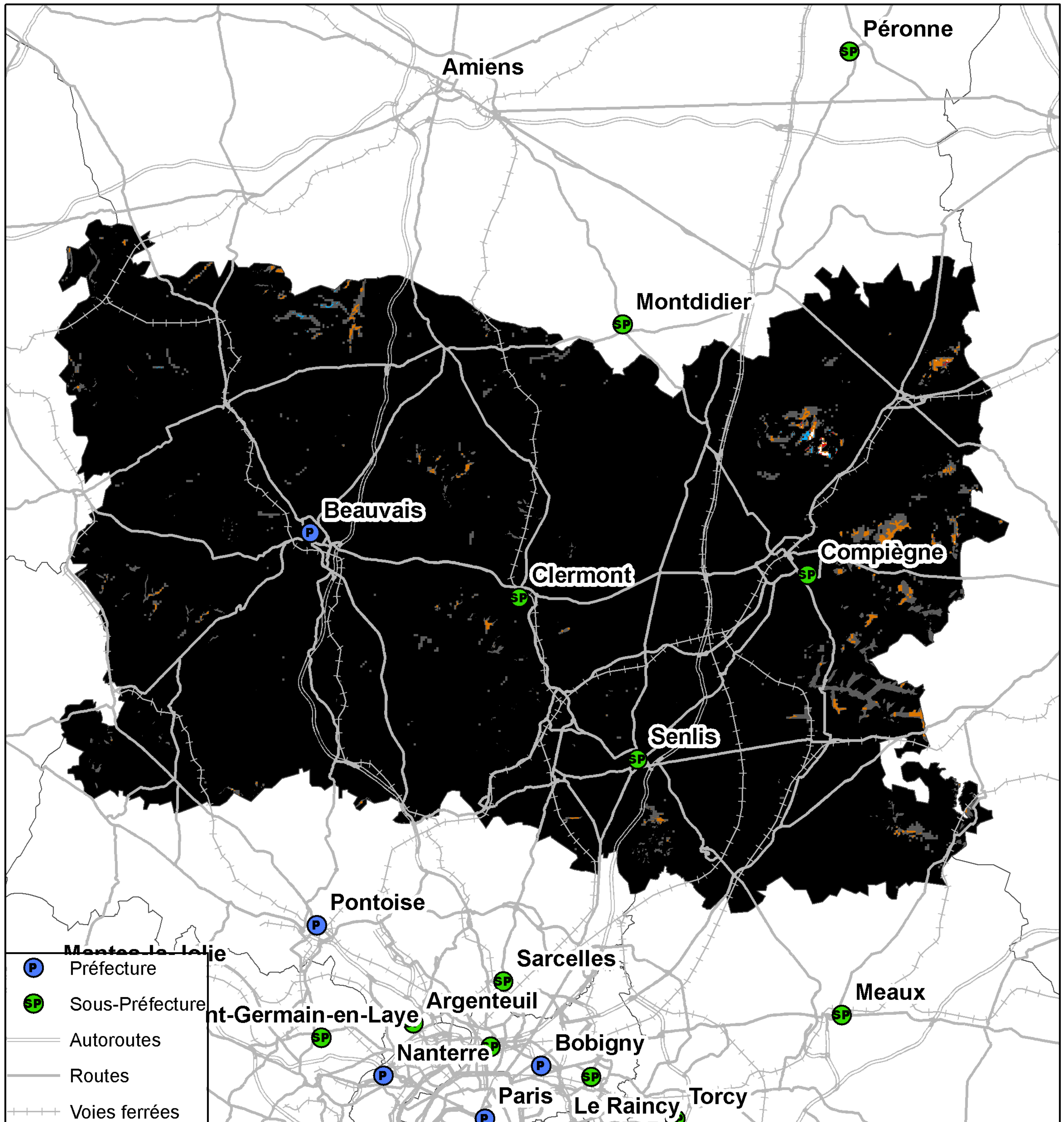
0 5 10 20 30 Kilomètres

● Préfecture      — Autoroutes      +++ Voies ferrées  
● Sous-Préfecture      — Routes

La légende de ces cartes figure en page 1



## Couverture 2G du département de l'Oise (60)

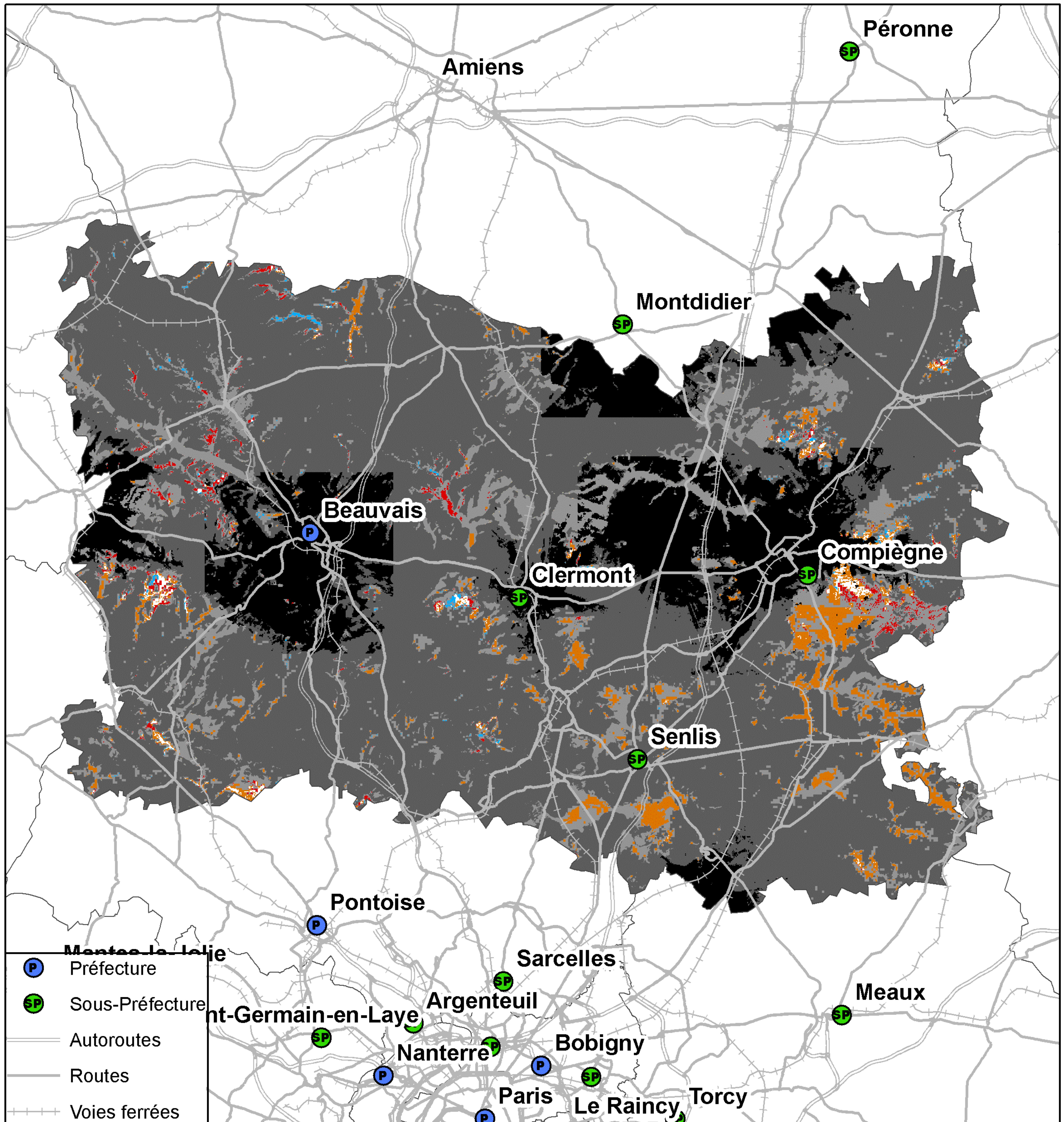


**Kilomètres**  
0 3,5 7 14 21

Taux de population du département sans réseau 2G : 0%  
Taux de surface du département sans réseau 2G : 0,02%



## Couverture 3G du département de l'Oise (60)



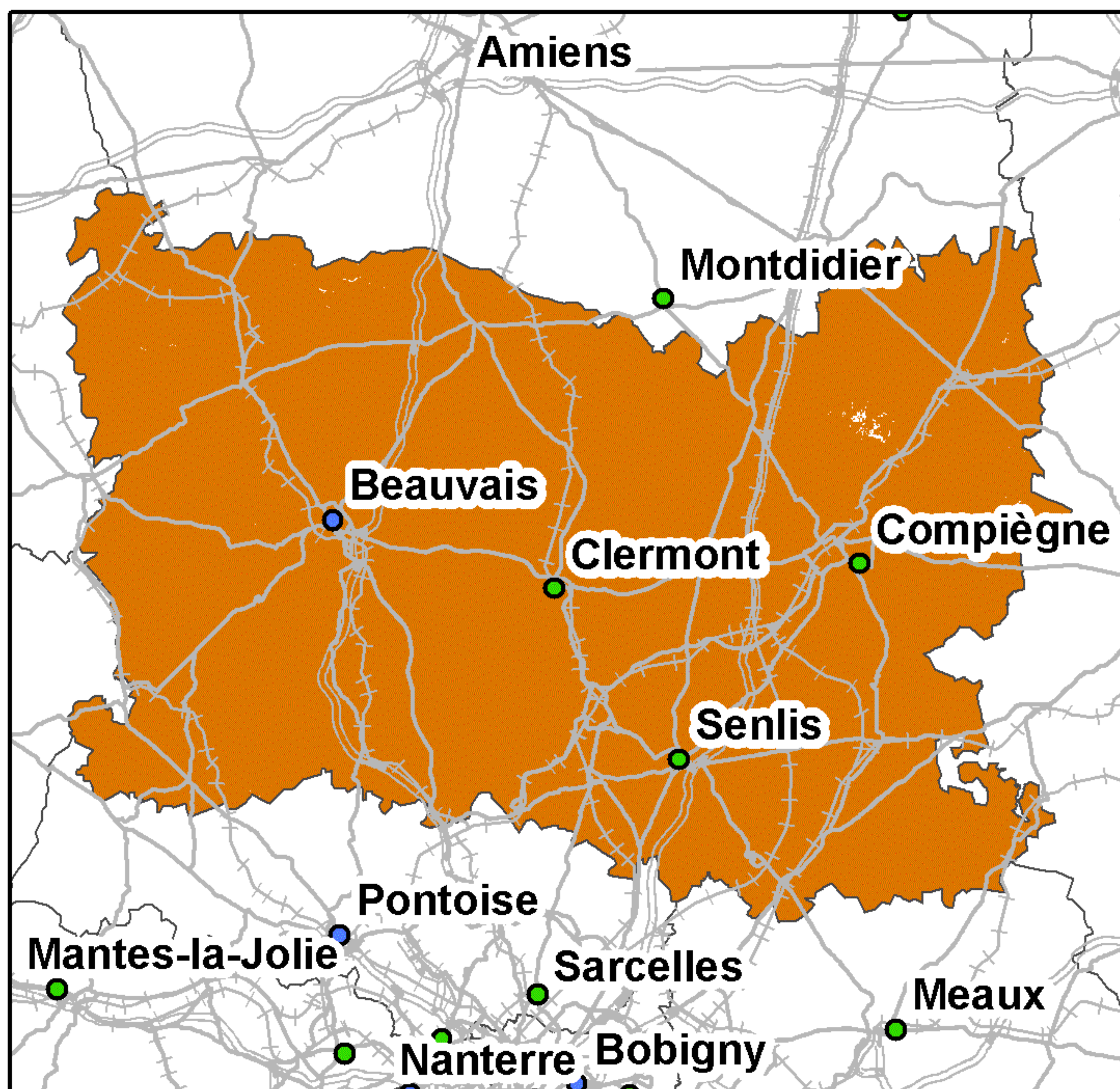
**Kilomètres**  
0 3,5 7 14 21

Taux de population du département sans réseau 3G : 0,09%  
Taux de surface du département sans réseau 3G : 0,36%



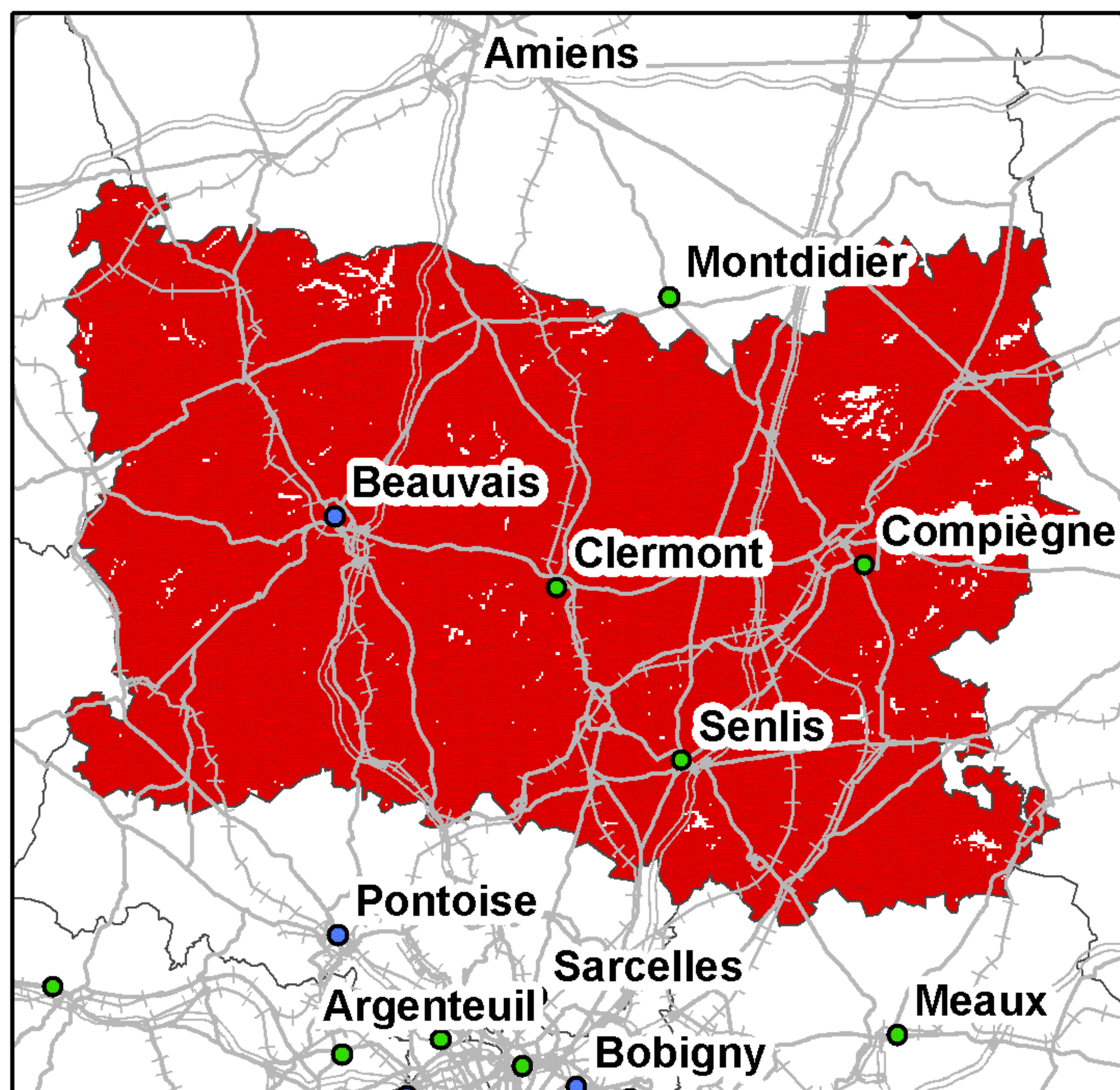
## Couverture 2G du département de l'Oise (60)

### Orange France



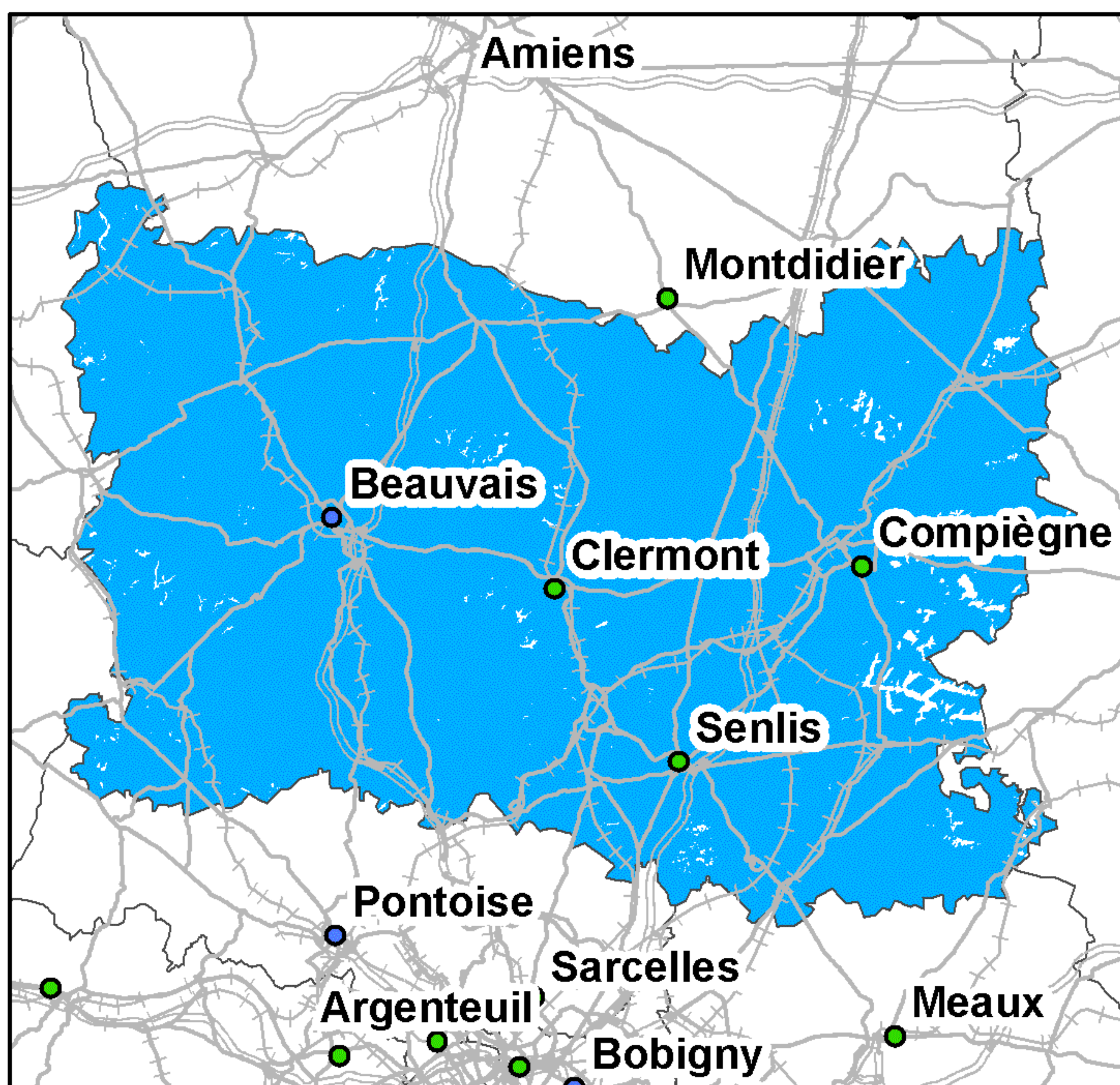
Taux de couverture surfacique : 99,94%  
Taux de couverture en population : 100%

### SFR



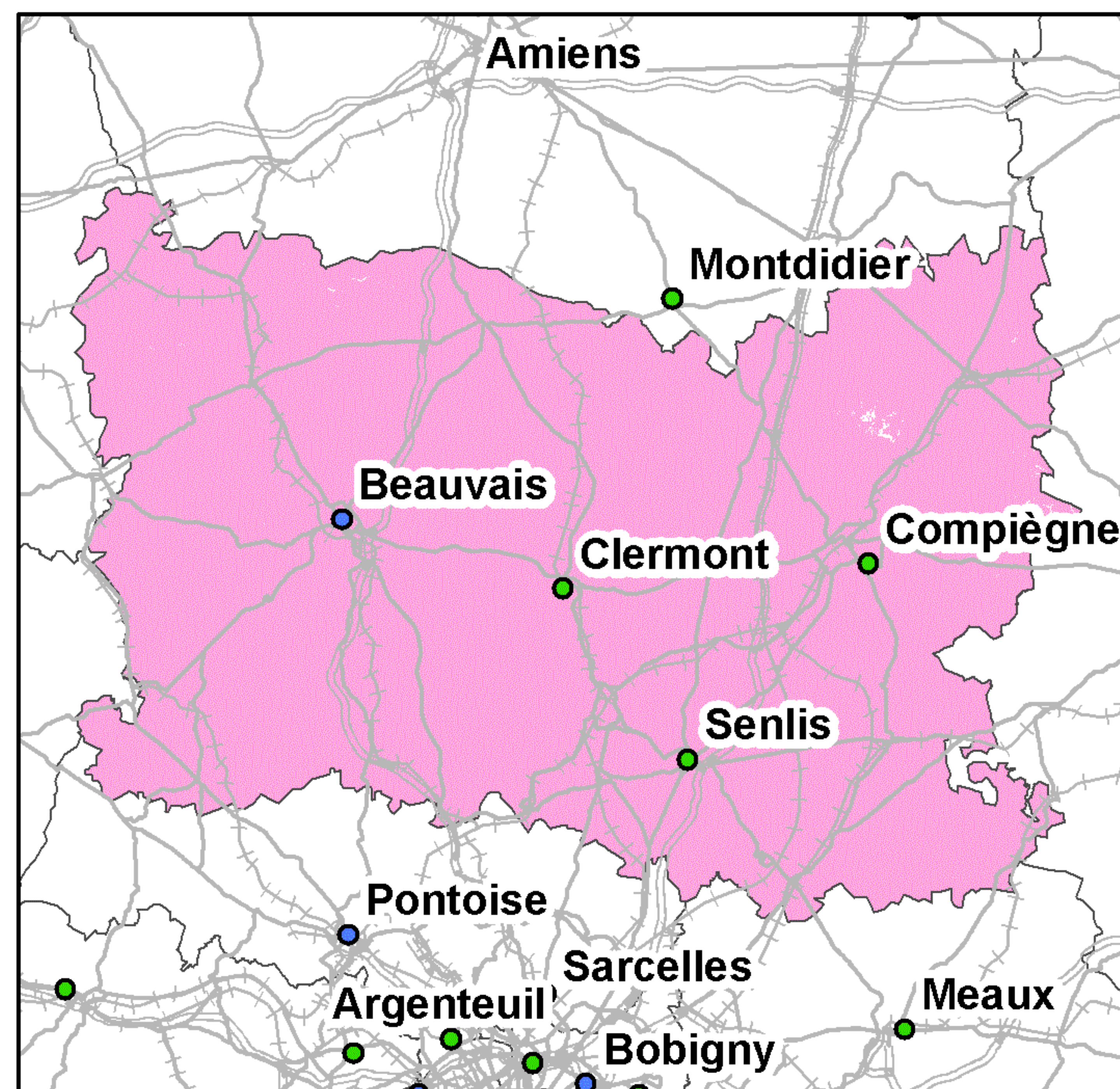
Taux de couverture surfacique : 98,48%  
Taux de couverture en population : 99,54%

### Bouygues Telecom



Taux de couverture surfacique : 98,7%  
Taux de couverture en population : 99,23%

### Free Mobile



Taux de couverture surfacique : 99,93%  
Taux de couverture en population : 100%

Kilomètres  
0 5 10 20 30

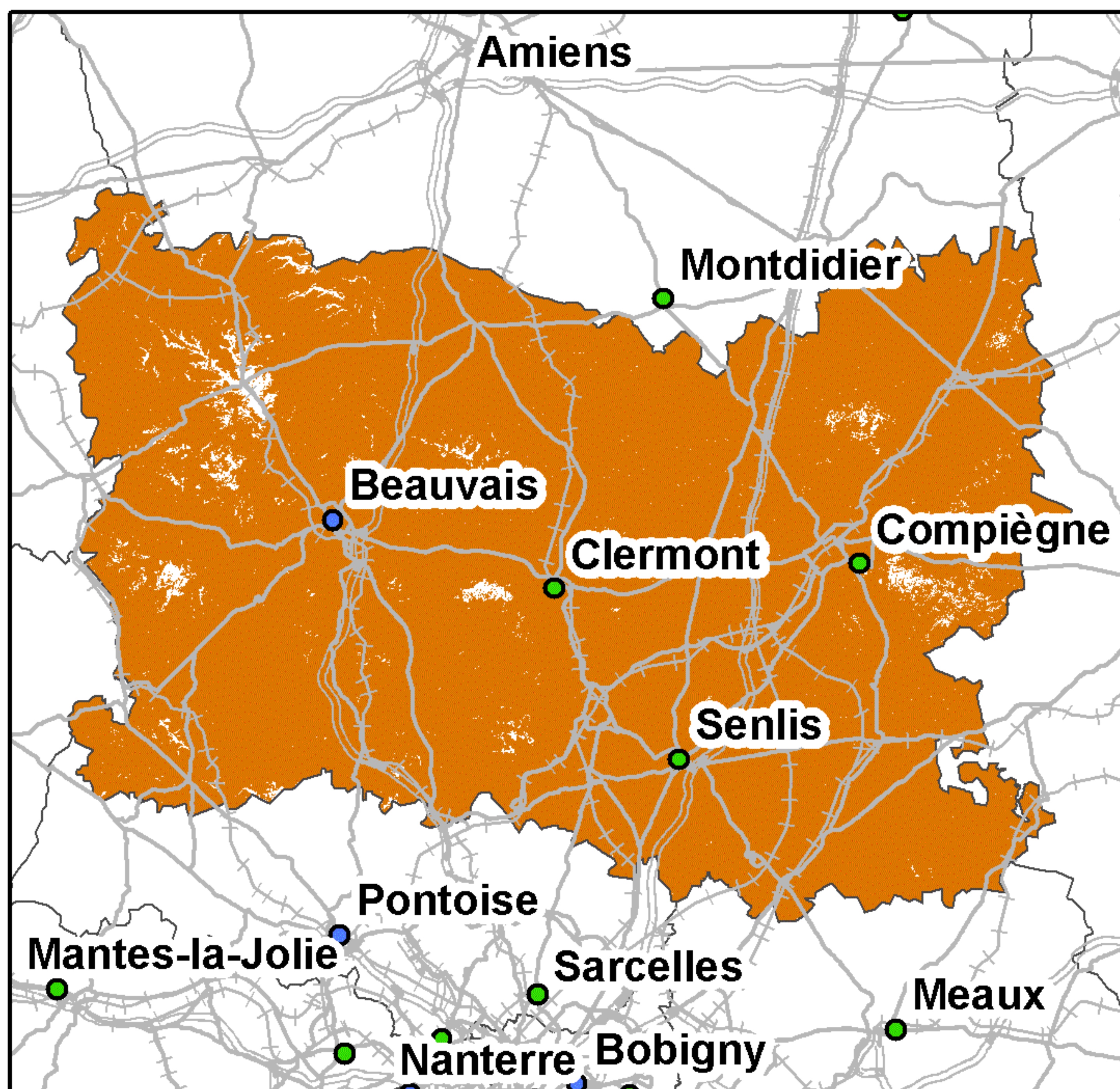
● Préfecture      — Autoroutes      ++++ Voies ferrées  
● Sous-Préfecture      — Routes

La légende de ces cartes figure en page 1



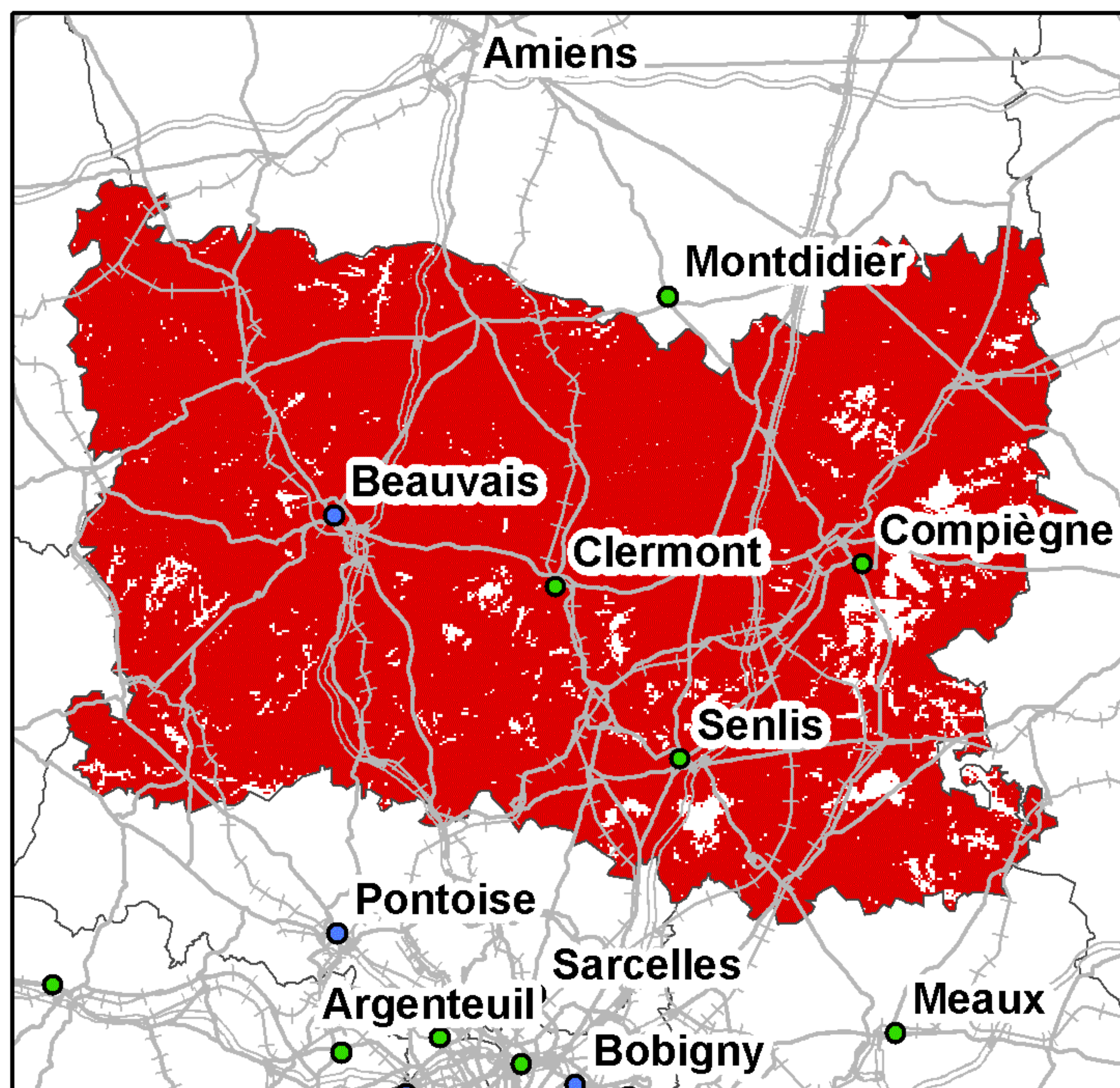
## Couverture 3G du département de l'Oise (60)

### Orange France



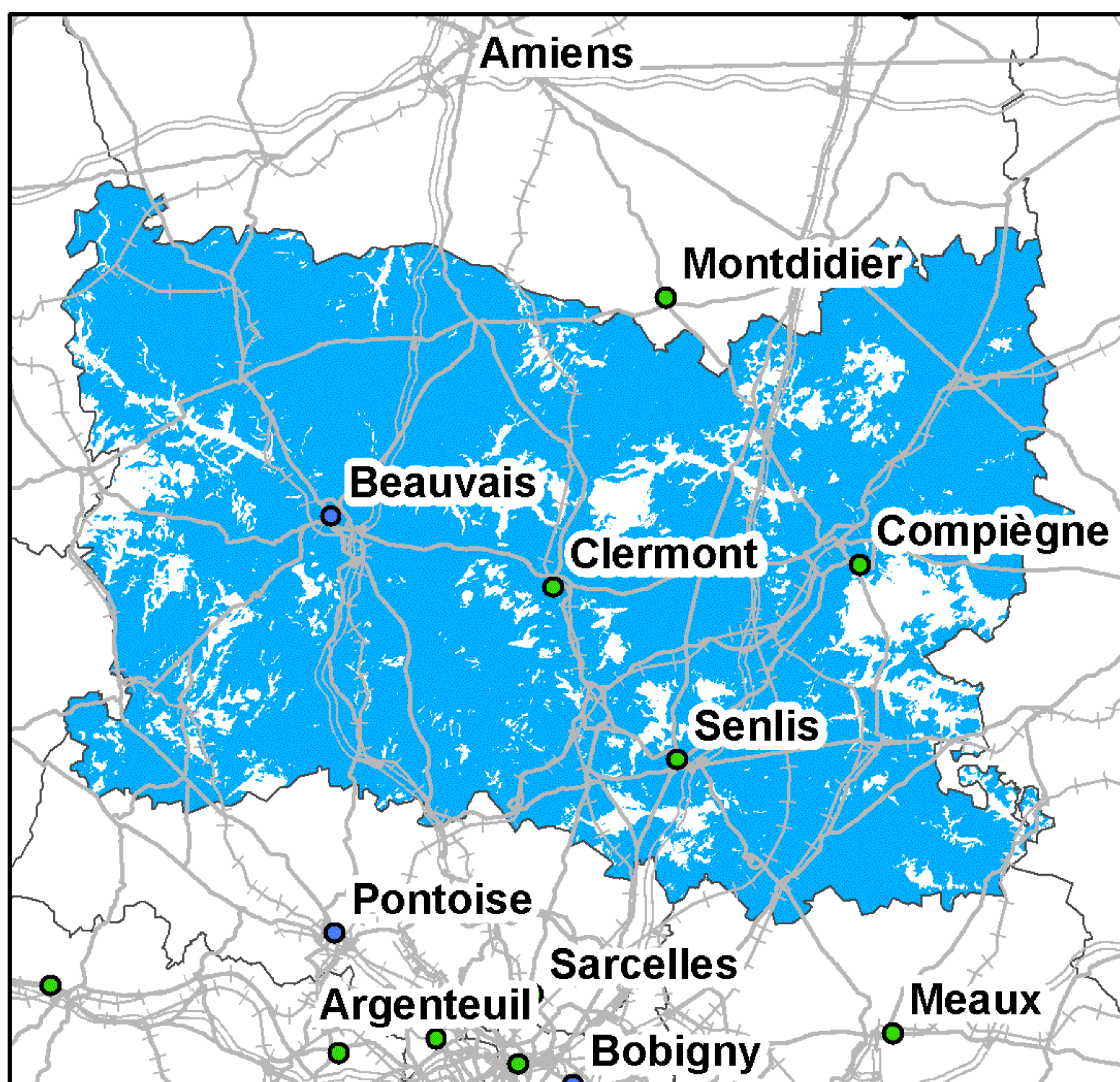
Taux de couverture surfacique : 97,96%  
Taux de couverture en population : 99,07%

### SFR



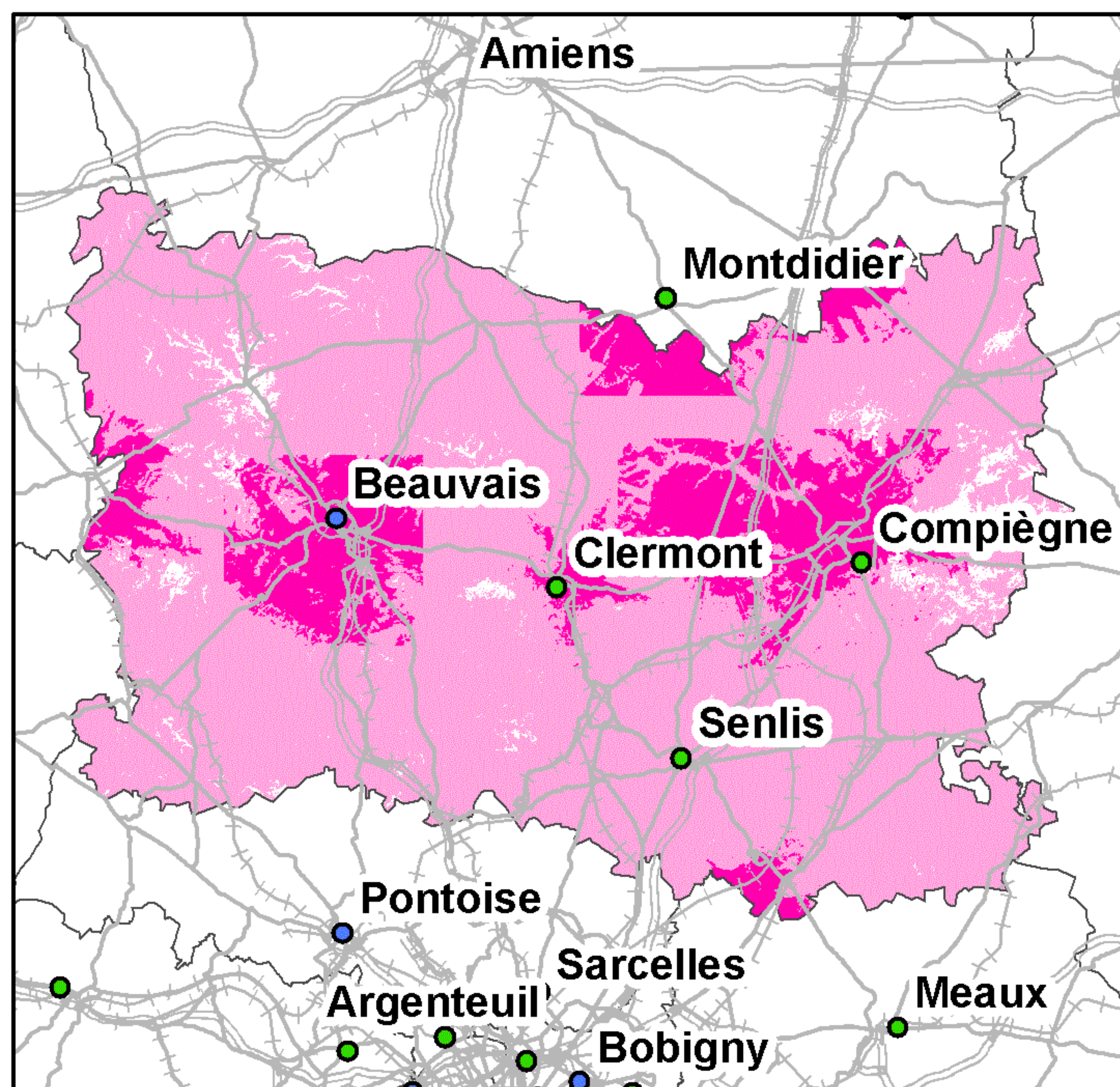
Taux de couverture surfacique : 94,42%  
Taux de couverture en population : 97,73%

### Bouygues Telecom



Taux de couverture surfacique : 86,1%  
Taux de couverture en population : 91,17%

### Free Mobile



Taux de couverture surfacique : 96,92%  
Taux de couverture surfacique en propre : 16,86%  
Taux de couverture en population : 98,74%  
Taux de couverture en population en propre : 25%

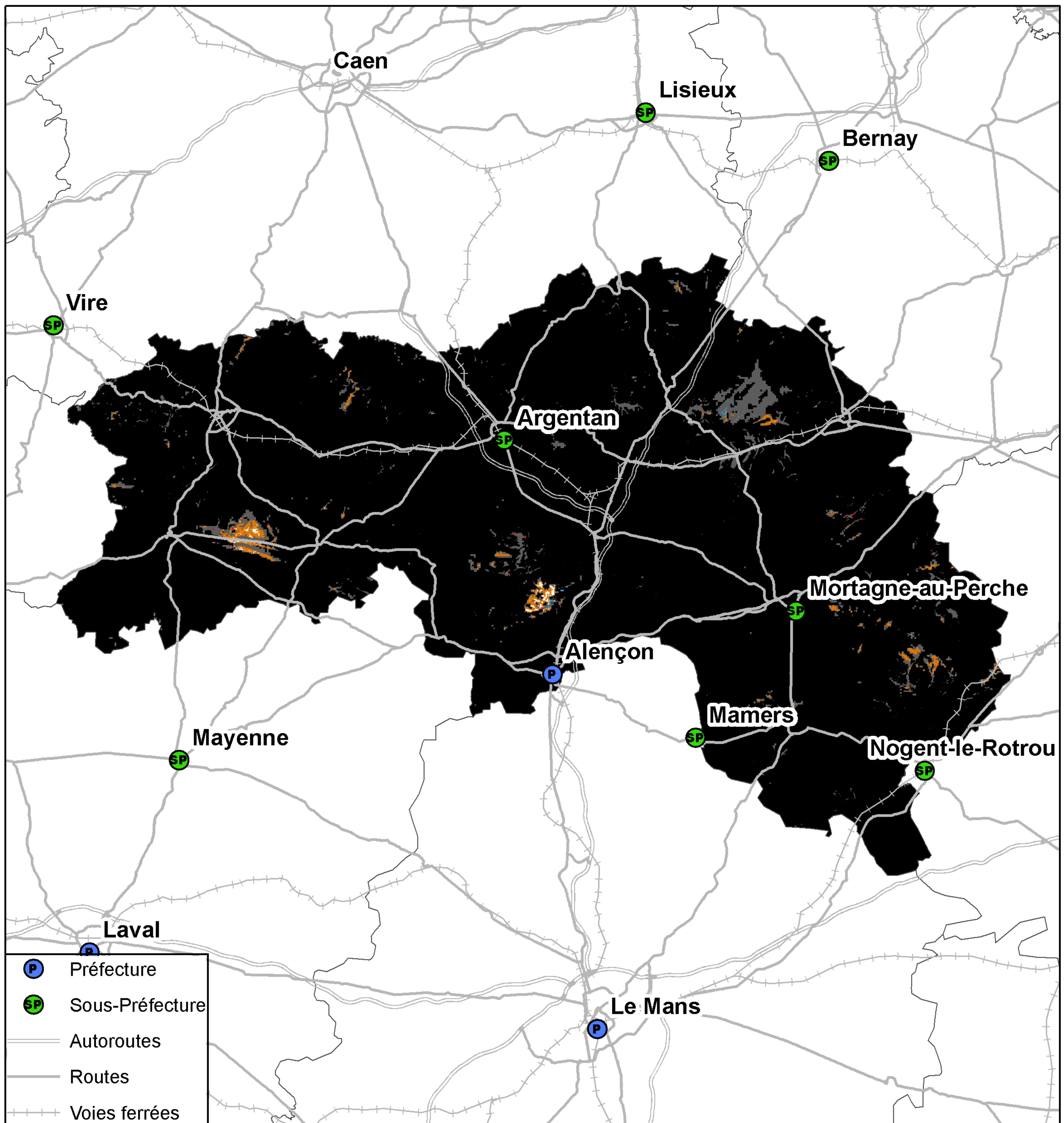
Kilomètres  
0 5 10 20 30

● Préfecture      — Autoroutes      ++++ Voies ferrées  
● Sous-Préfecture      — Routes

La légende de ces cartes figure en page 1



## Couverture 2G du département de l'Orne (61)

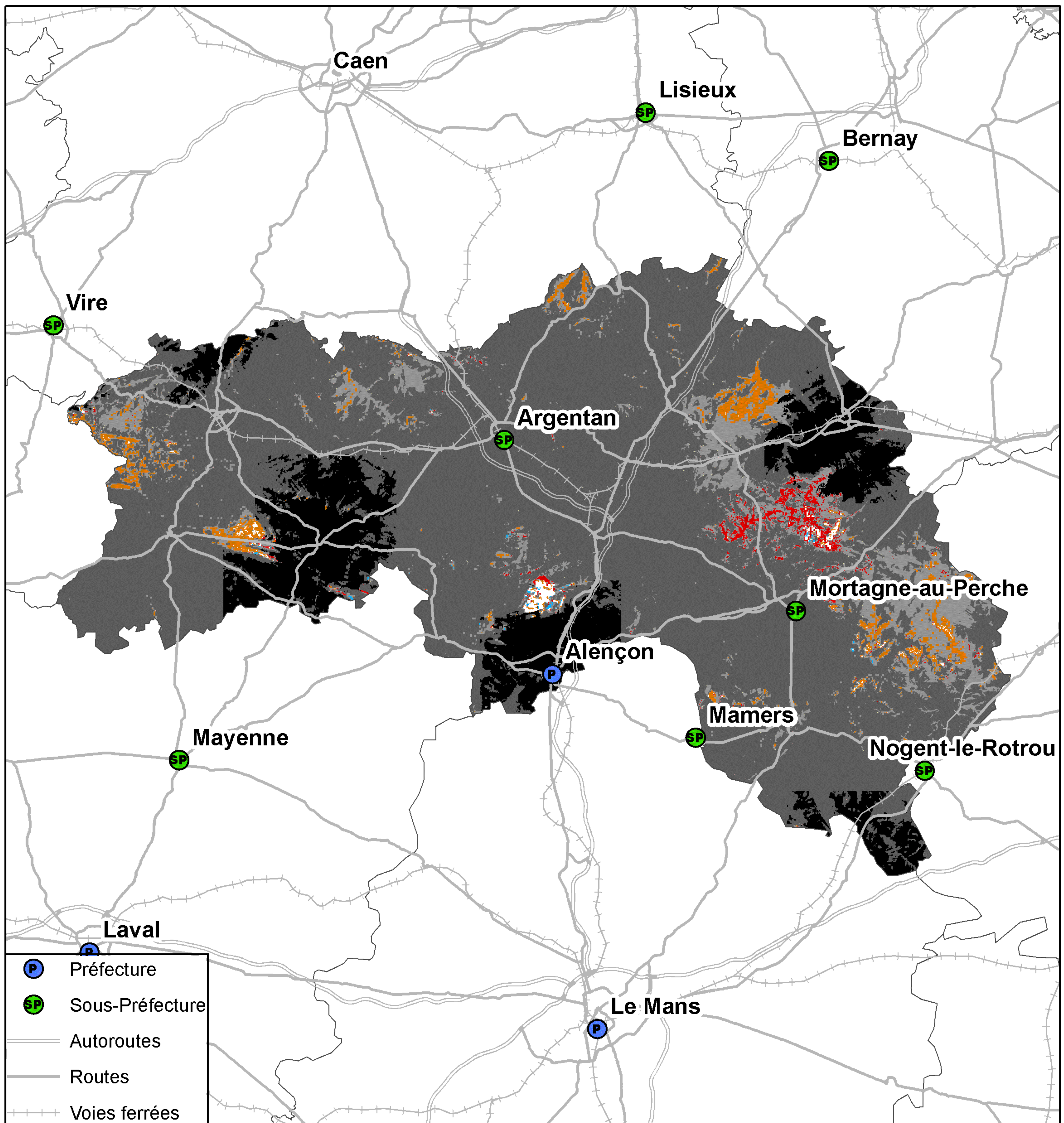


**Kilomètres**  
0 4,5 9 18 27

Taux de population du département sans réseau 2G : 0%  
Taux de surface du département sans réseau 2G : 0,07%



## Couverture 3G du département de l'Orne (61)



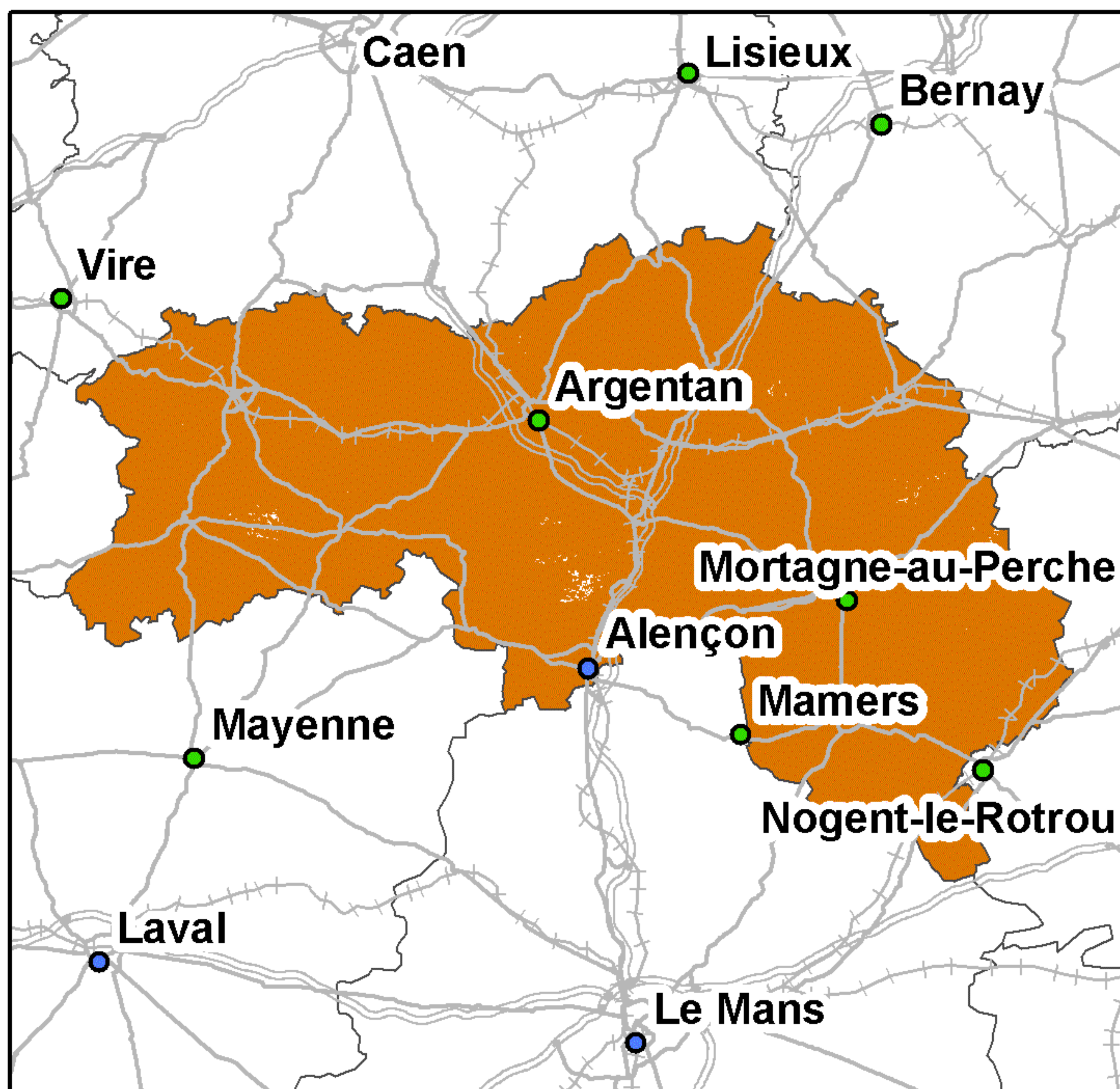
**Kilomètres**  
0 4,5 9 18 27

Taux de population du département sans réseau 3G : 0,02%  
Taux de surface du département sans réseau 3G : 0,35%



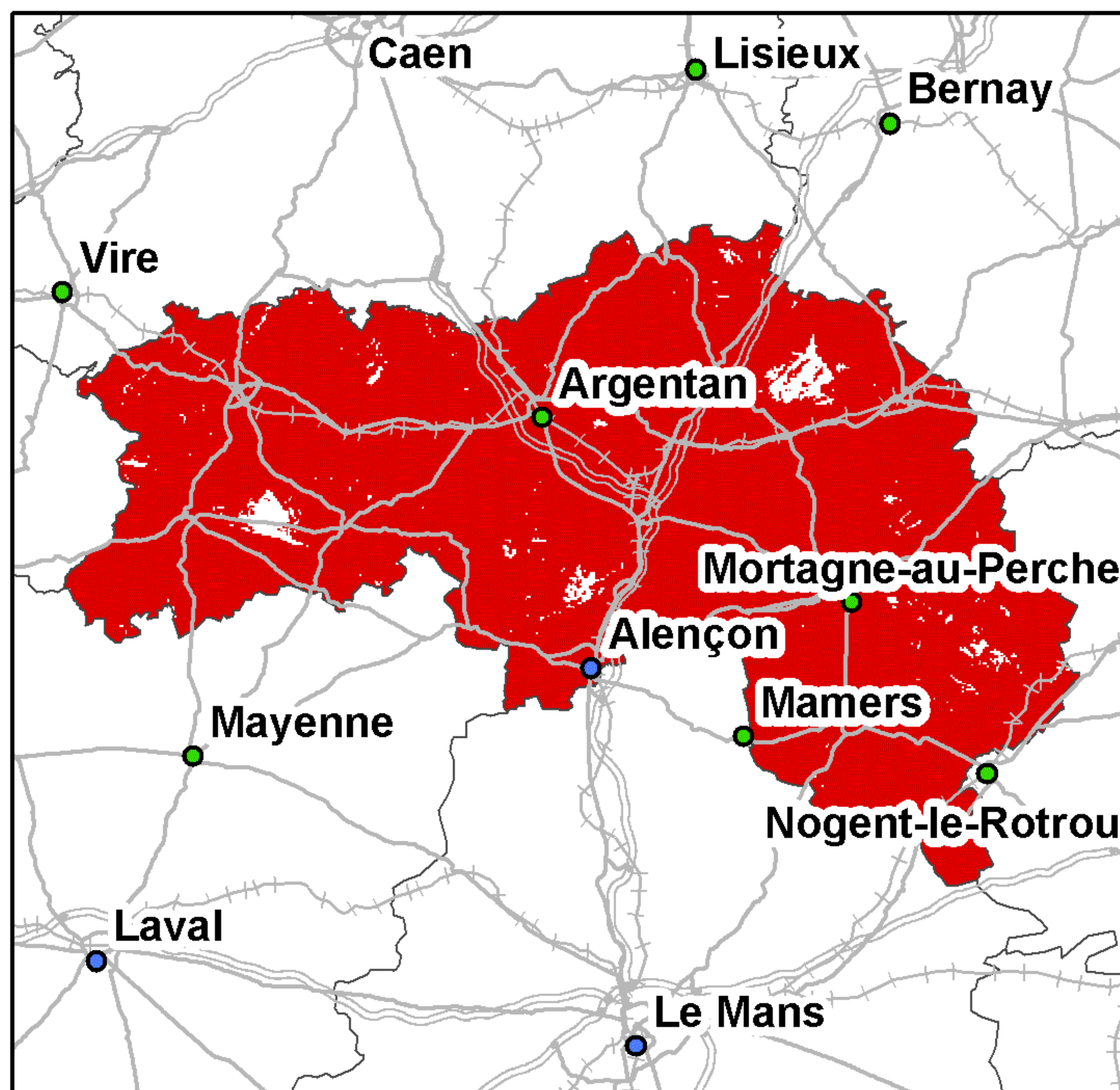
## Couverture 2G du département de l'Orne (61)

### Orange France



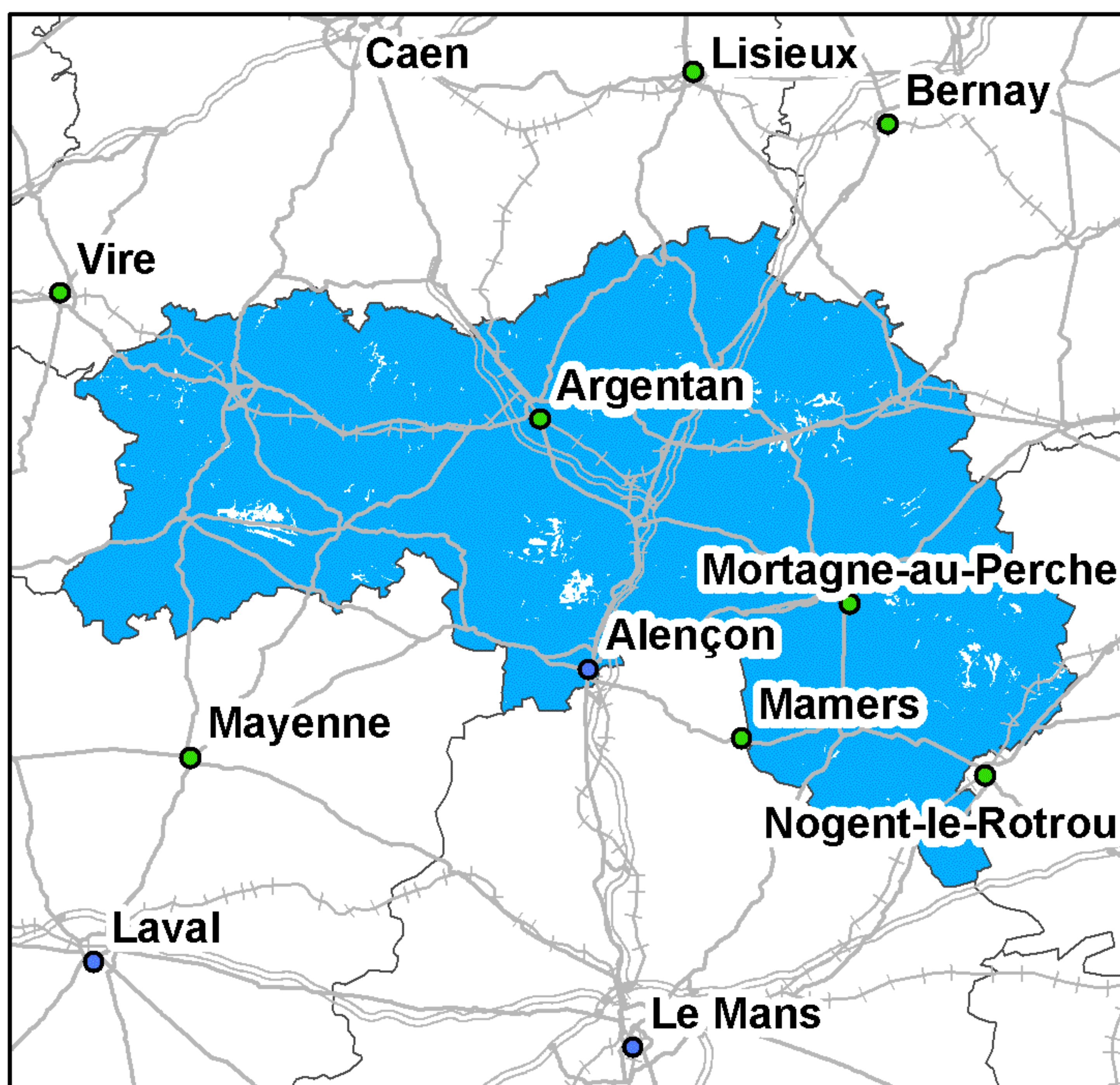
Taux de couverture surfacique : 99,88%  
Taux de couverture en population : 99,97%

### SFR



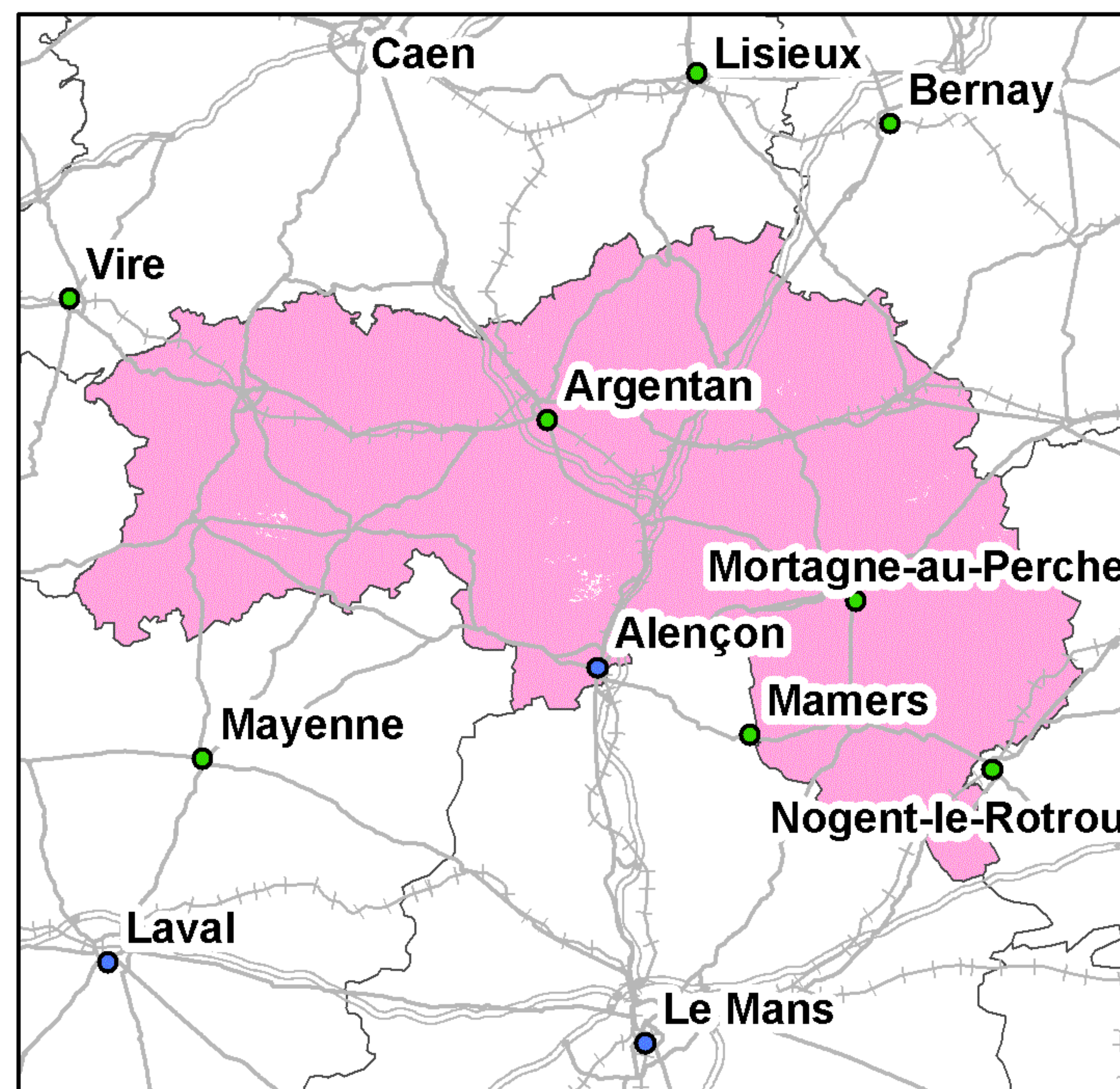
Taux de couverture surfacique : 97,96%  
Taux de couverture en population : 99,65%

### Bouygues Telecom



Taux de couverture surfacique : 98,42%  
Taux de couverture en population : 98,92%

### Free Mobile



Taux de couverture surfacique : 99,88%  
Taux de couverture en population : 99,97%

Kilomètres

0 5 10 20 30

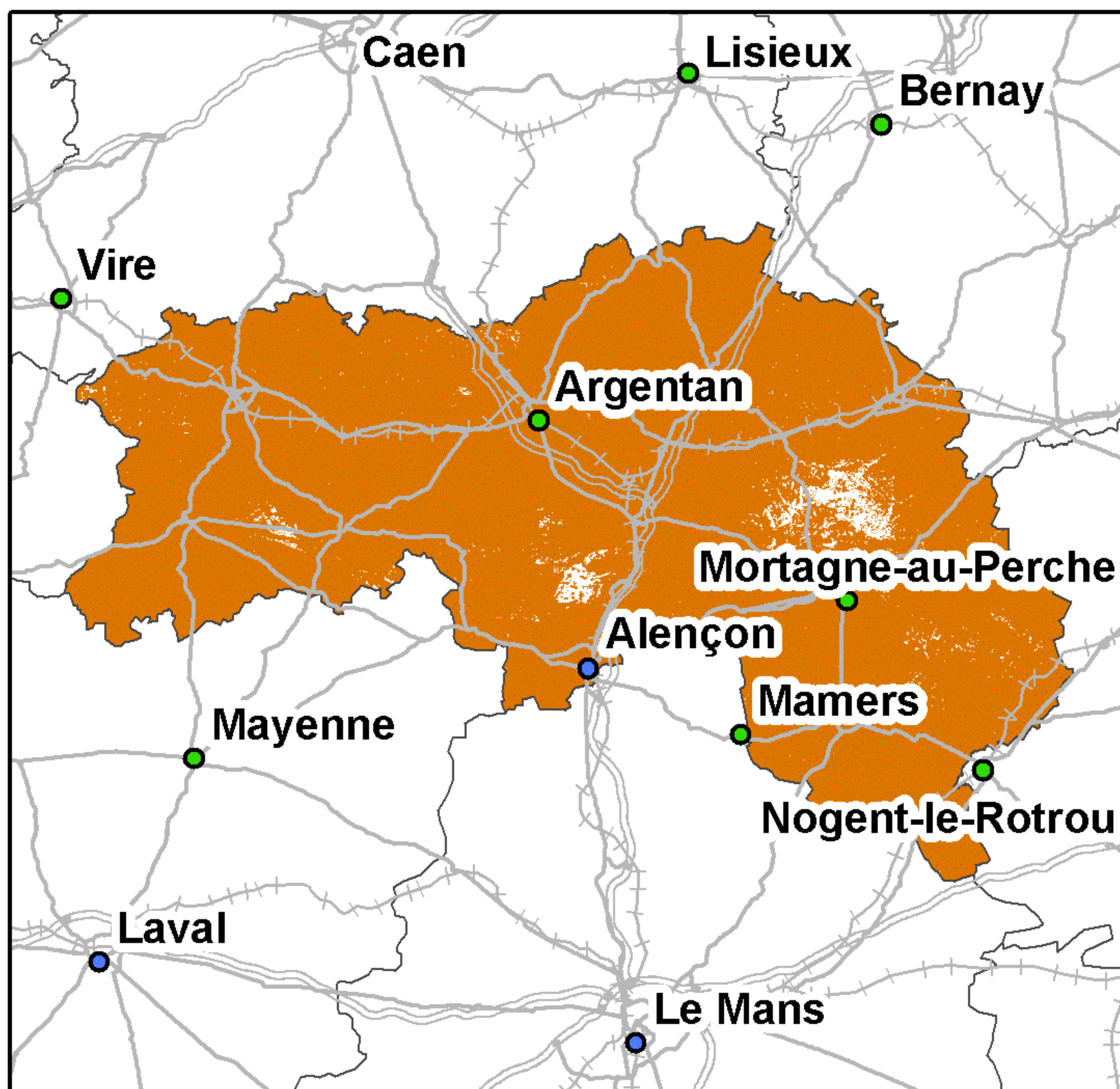
● Préfecture      — Autoroutes      +++ Voies ferrées  
● Sous-Préfecture      — Routes

La légende de ces cartes figure en page 1



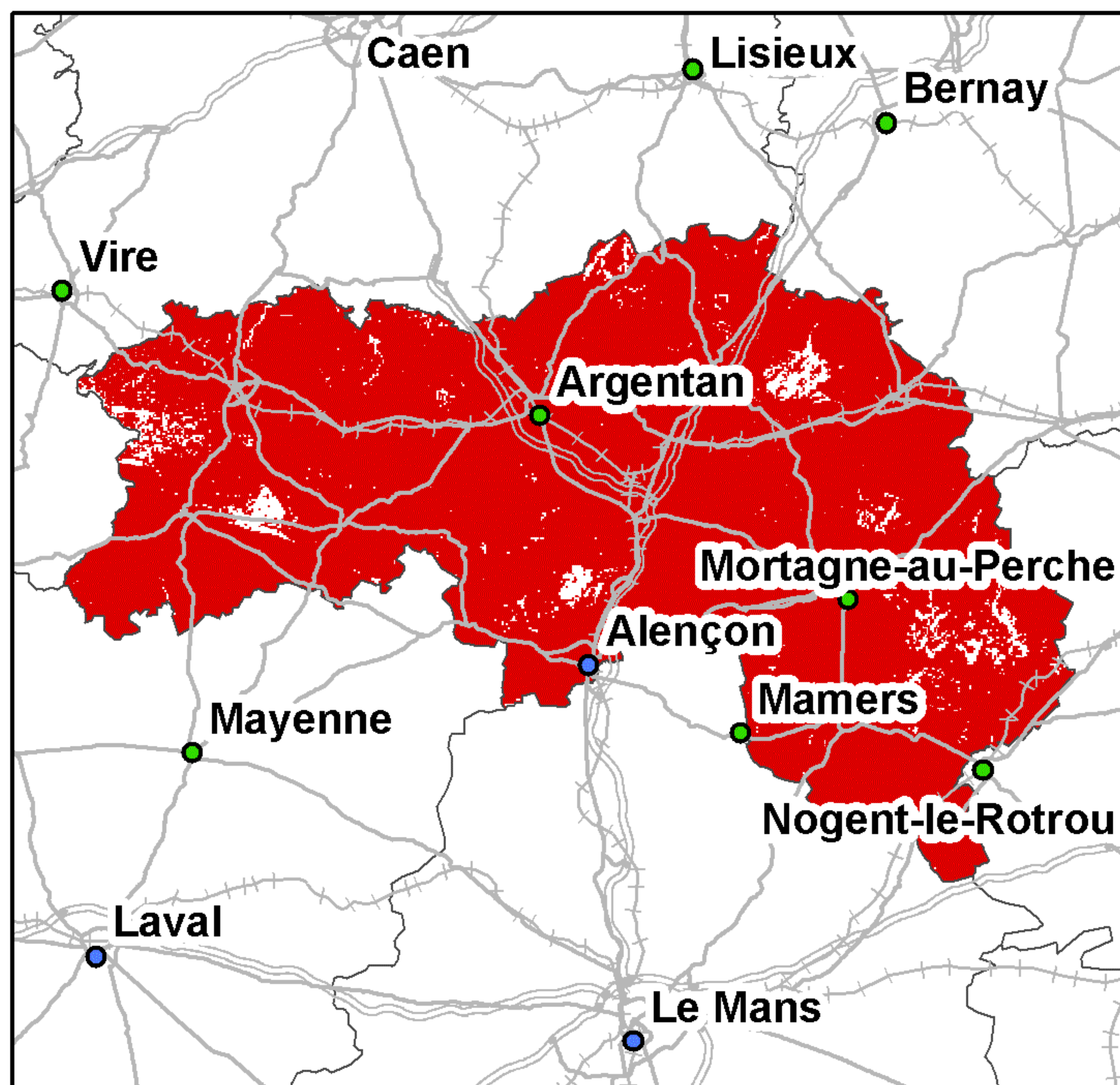
## Couverture 3G du département de l'Orne (61)

### Orange France



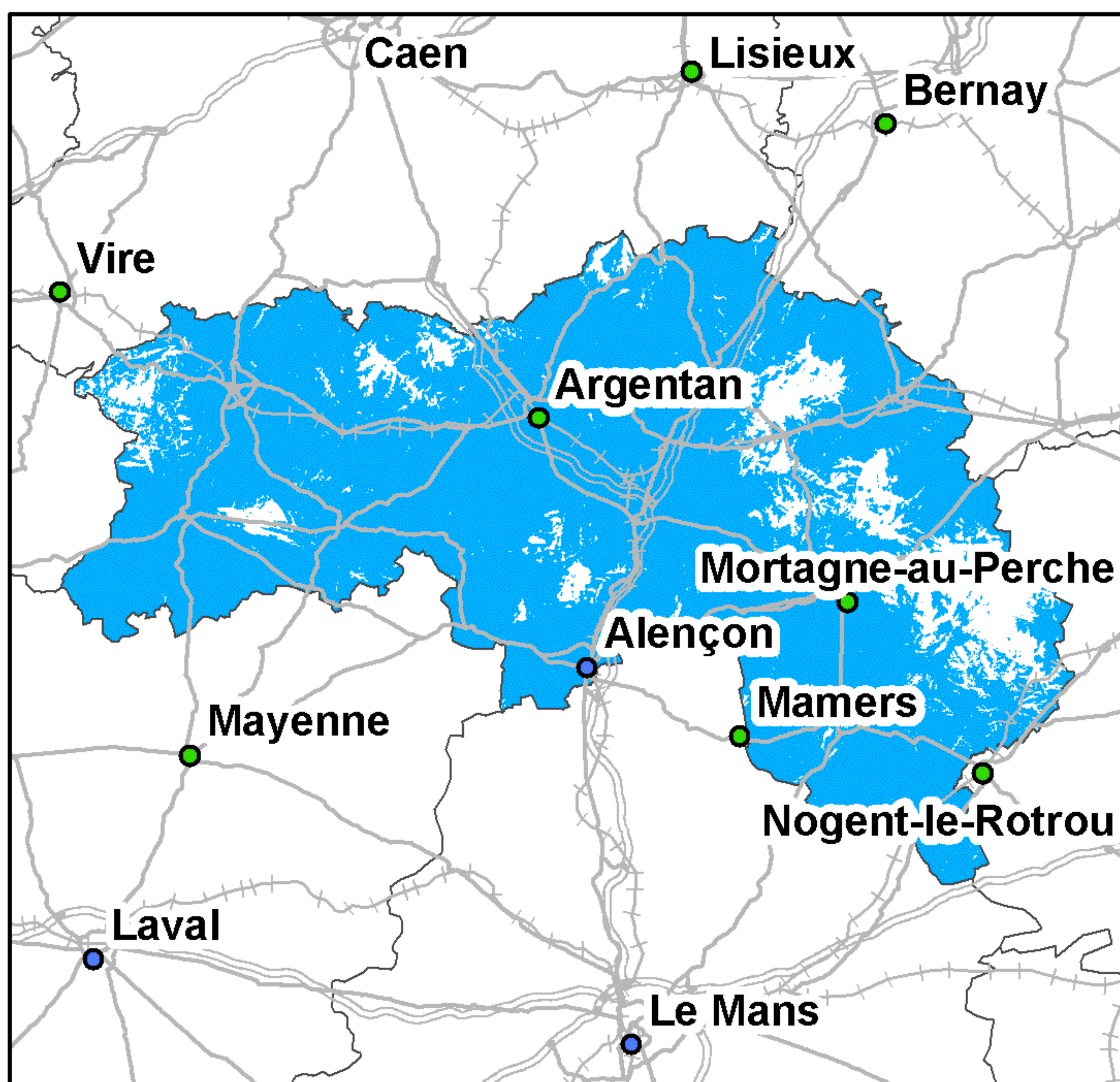
Taux de couverture surfacique : 98,13%  
Taux de couverture en population : 99,5%

### SFR



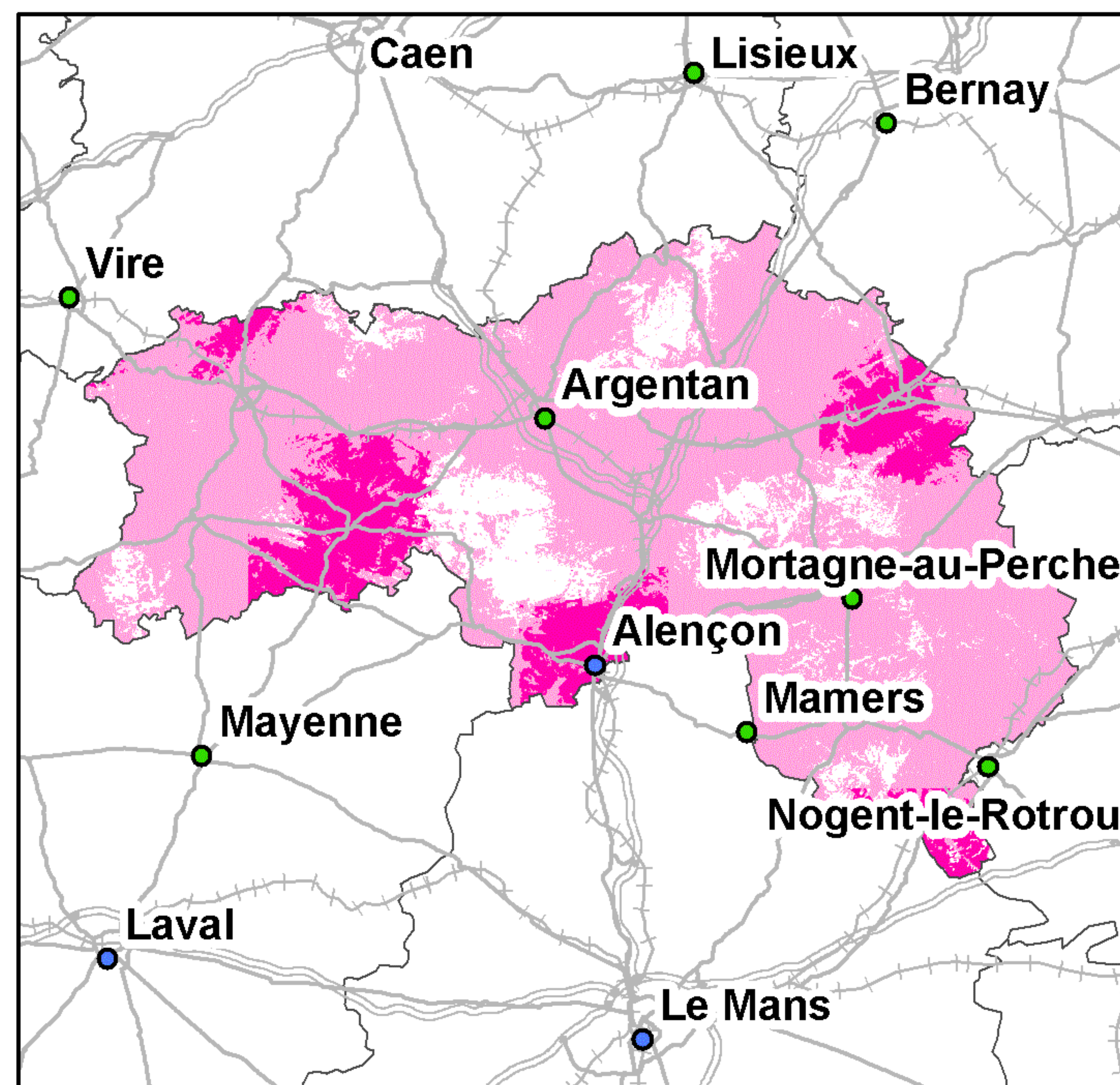
Taux de couverture surfacique : 96,53%  
Taux de couverture en population : 99,07%

### Bouygues Telecom



Taux de couverture surfacique : 89,09%  
Taux de couverture en population : 92,89%

### Free Mobile



Taux de couverture surfacique : 87,97%  
Taux de couverture surfacique en propre : 13,17%  
Taux de couverture en population : 95,12%  
Taux de couverture en population en propre : 27,14%

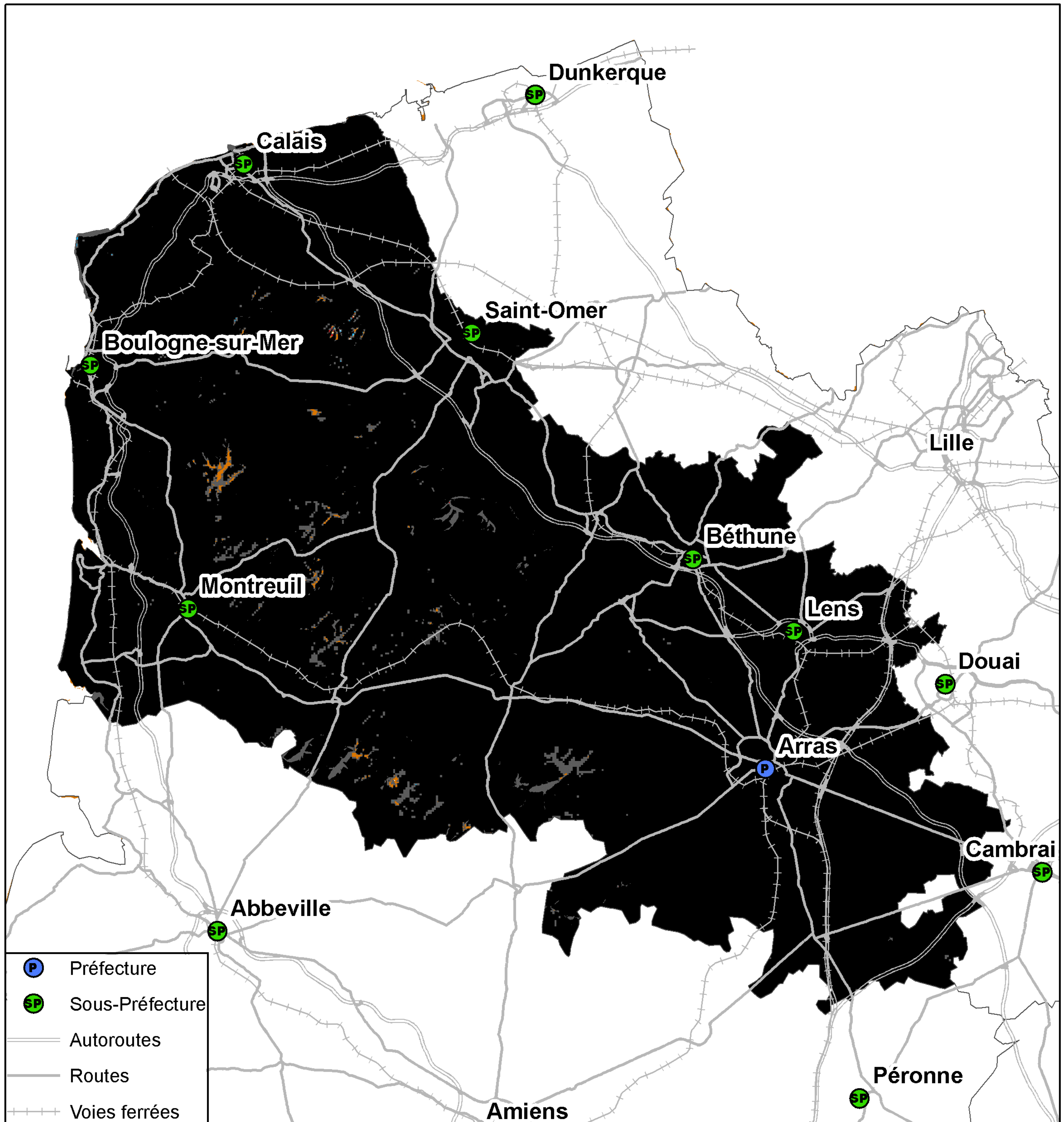
0 5 10 20 30 Kilomètres

● Préfecture      — Autoroutes      +++ Voies ferrées  
● Sous-Préfecture      — Routes

La légende de ces cartes figure en page 1



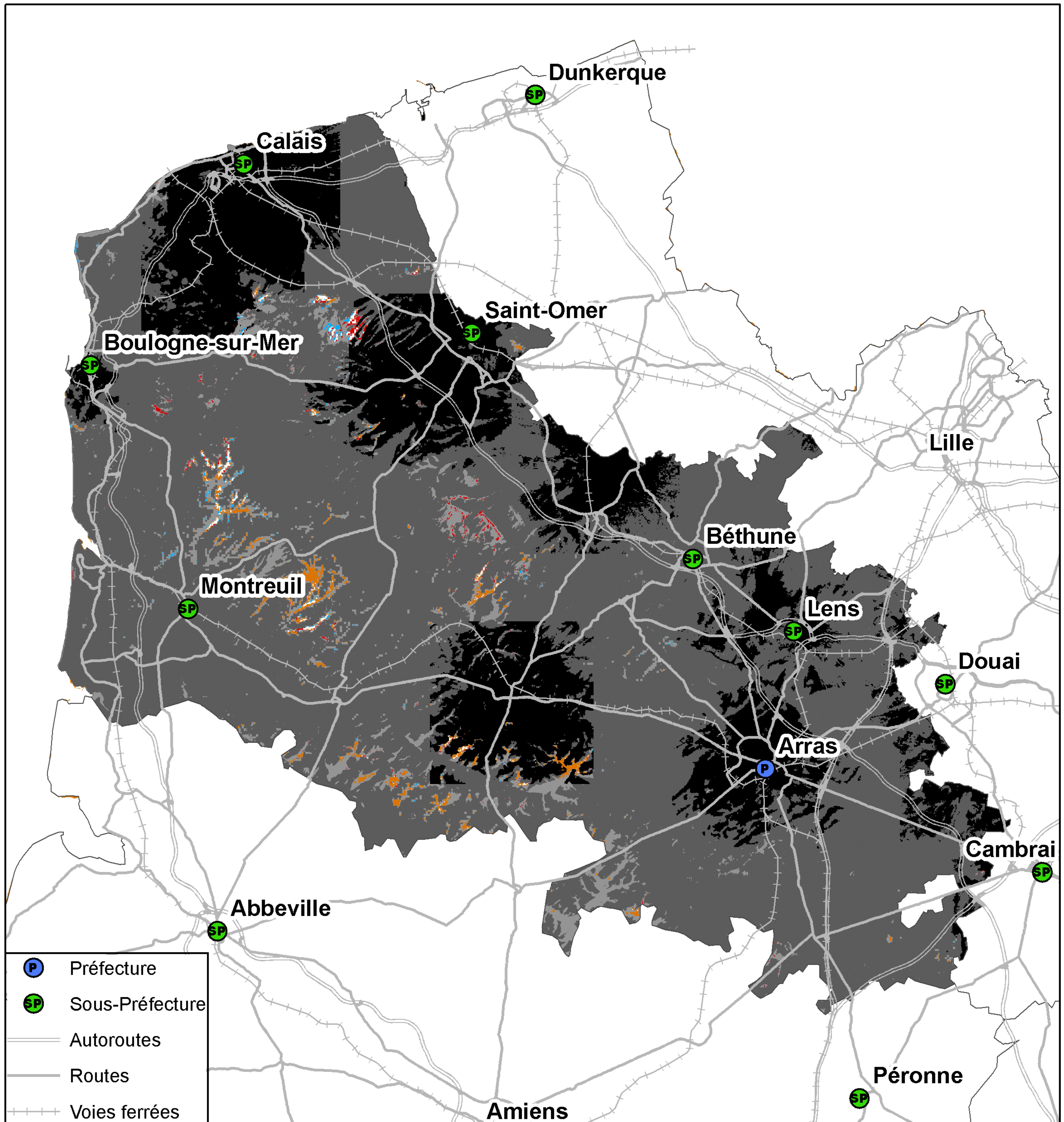
## Couverture 2G du département du Pas-de-Calais (62)



Taux de population du département sans réseau 2G : 0%  
Taux de surface du département sans réseau 2G : 0%



## Couverture 3G du département du Pas-de-Calais (62)



- P Préfecture
- SP Sous-Préfecture
- Autoroutes
- Routes
- Voies ferrées

- 4 réseaux mobiles 3G
- 3 réseaux mobiles 3G
- 2 réseaux mobiles 3G
- Réseau mobile 3G d'Orange France seul
- Réseau mobile 3G de SFR seul
- Réseau mobile 3G de Bouygues Telecom seul
- Pas de réseau mobile 3G

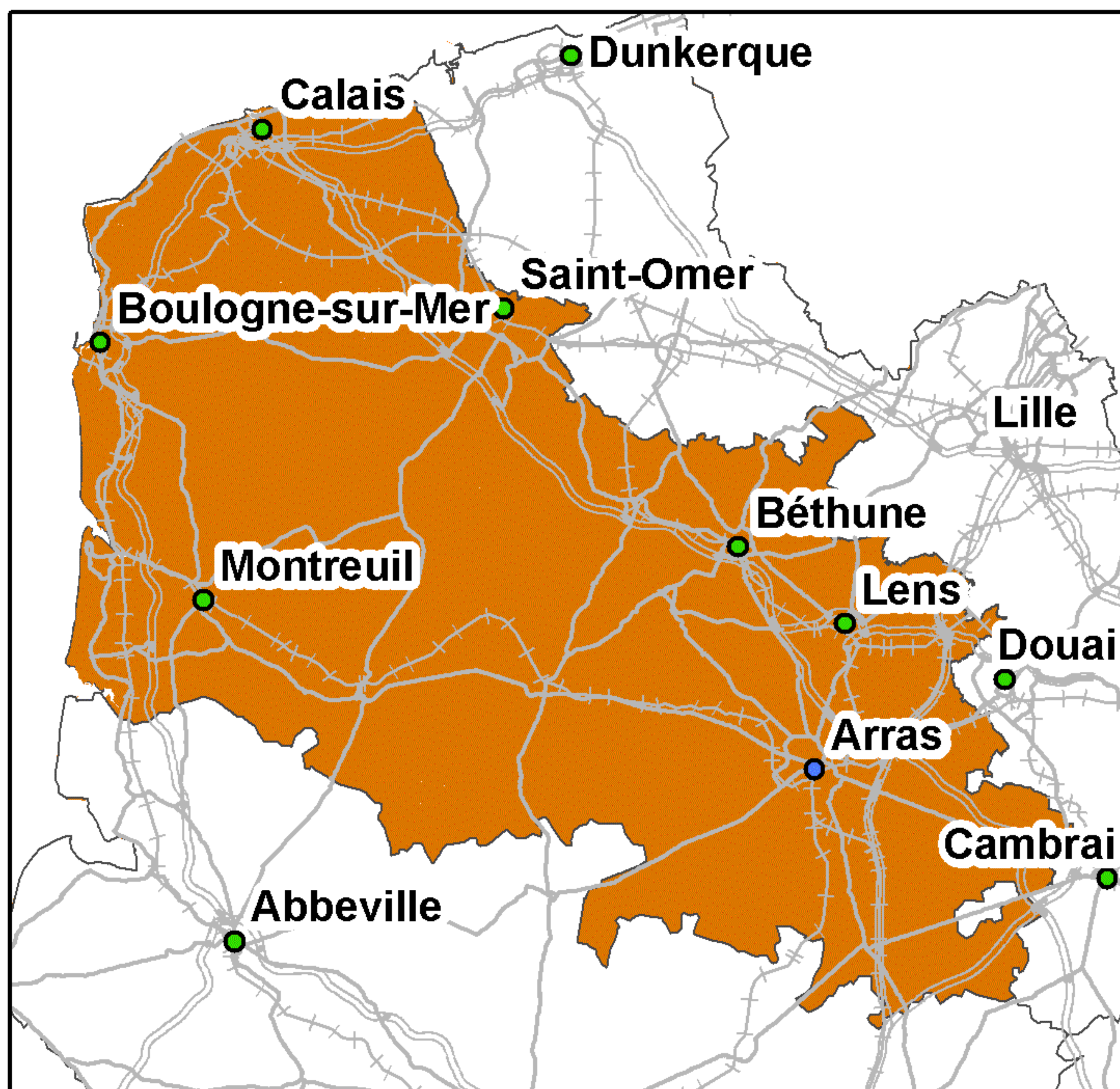
Kilomètres  
0 4 8 16 24

Taux de population du département sans réseau 3G : 0,04%  
Taux de surface du département sans réseau 3G : 0,16%



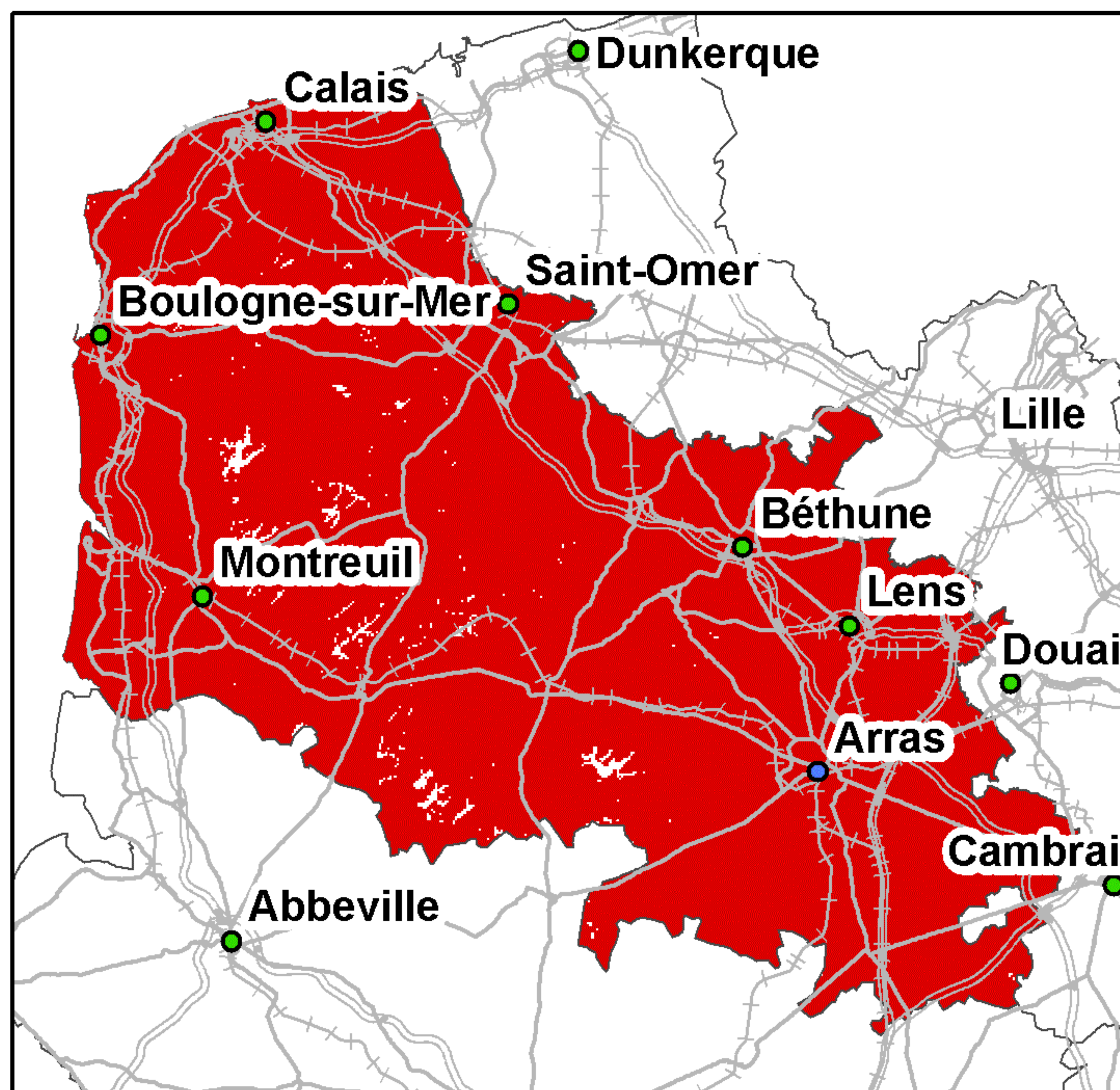
## Couverture 2G du département du Pas de Calais (62)

### Orange France



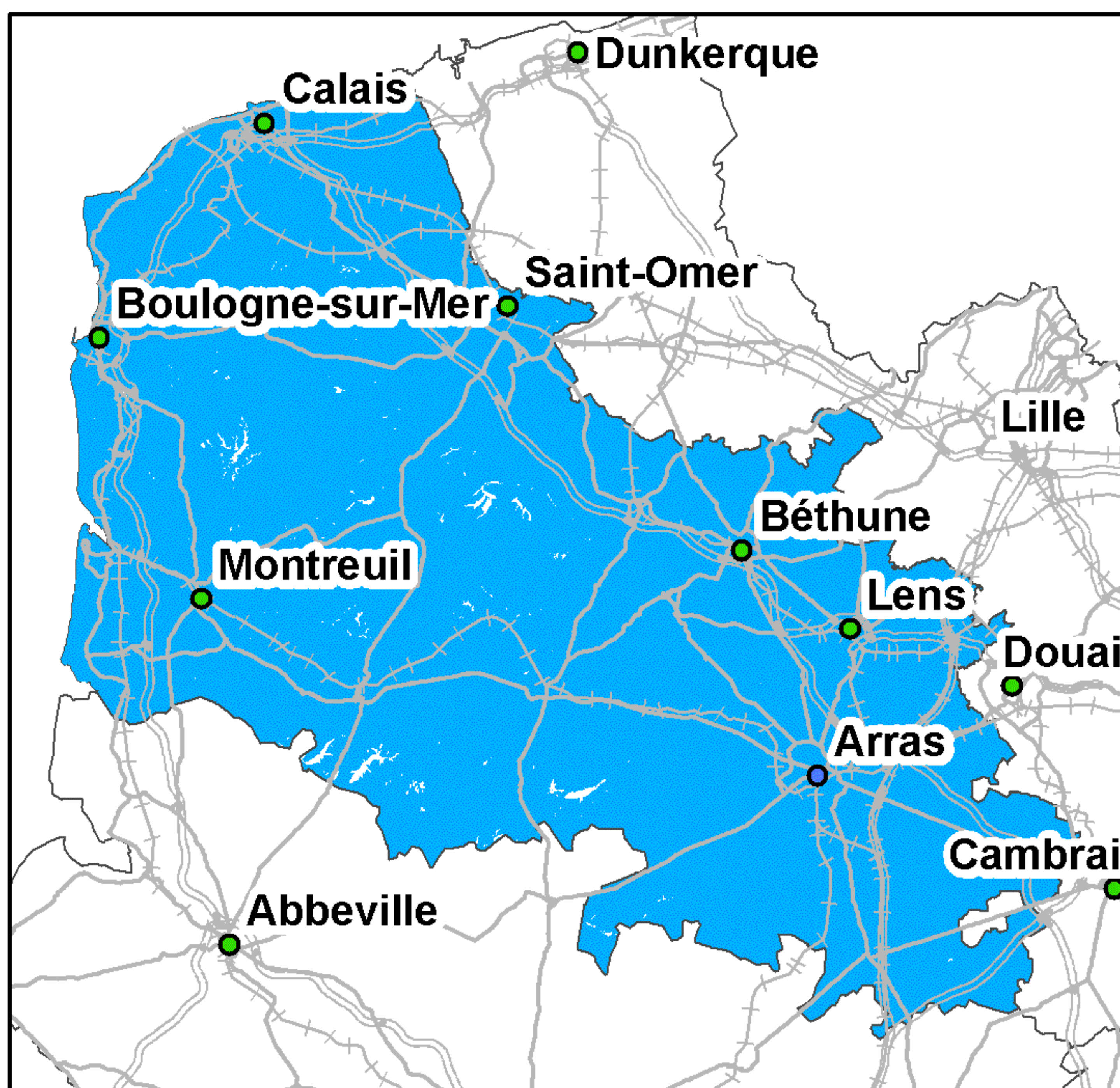
Taux de couverture surfacique : 99,81%  
Taux de couverture en population : 99,92%

### SFR



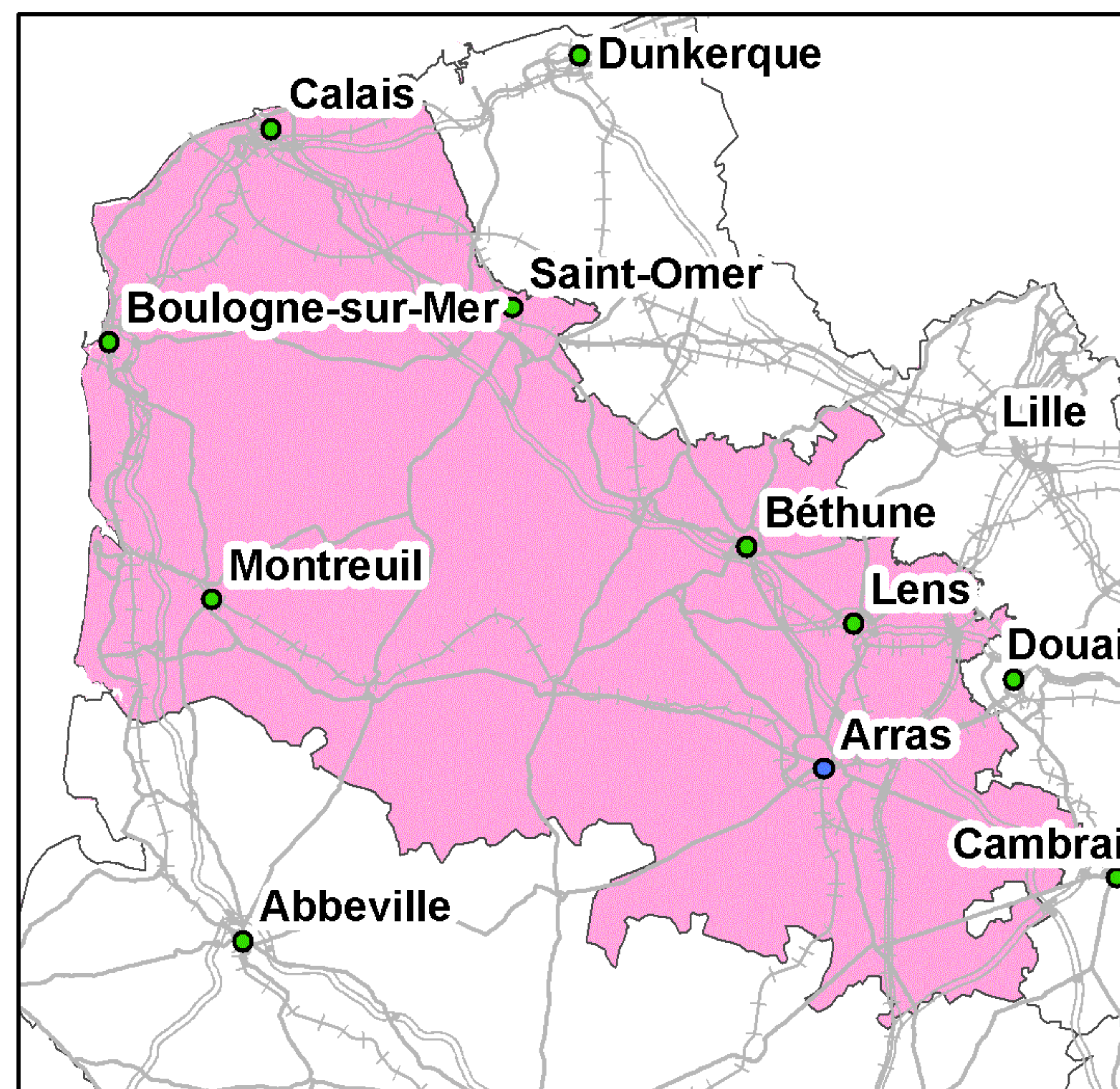
Taux de couverture surfacique : 99,05%  
Taux de couverture en population : 99,74%

### Bouygues Telecom



Taux de couverture surfacique : 99,5%  
Taux de couverture en population : 99,68%

### Free Mobile



Taux de couverture surfacique : 99,81%  
Taux de couverture en population : 99,92%

Kilomètres  
0 5 10 20 30

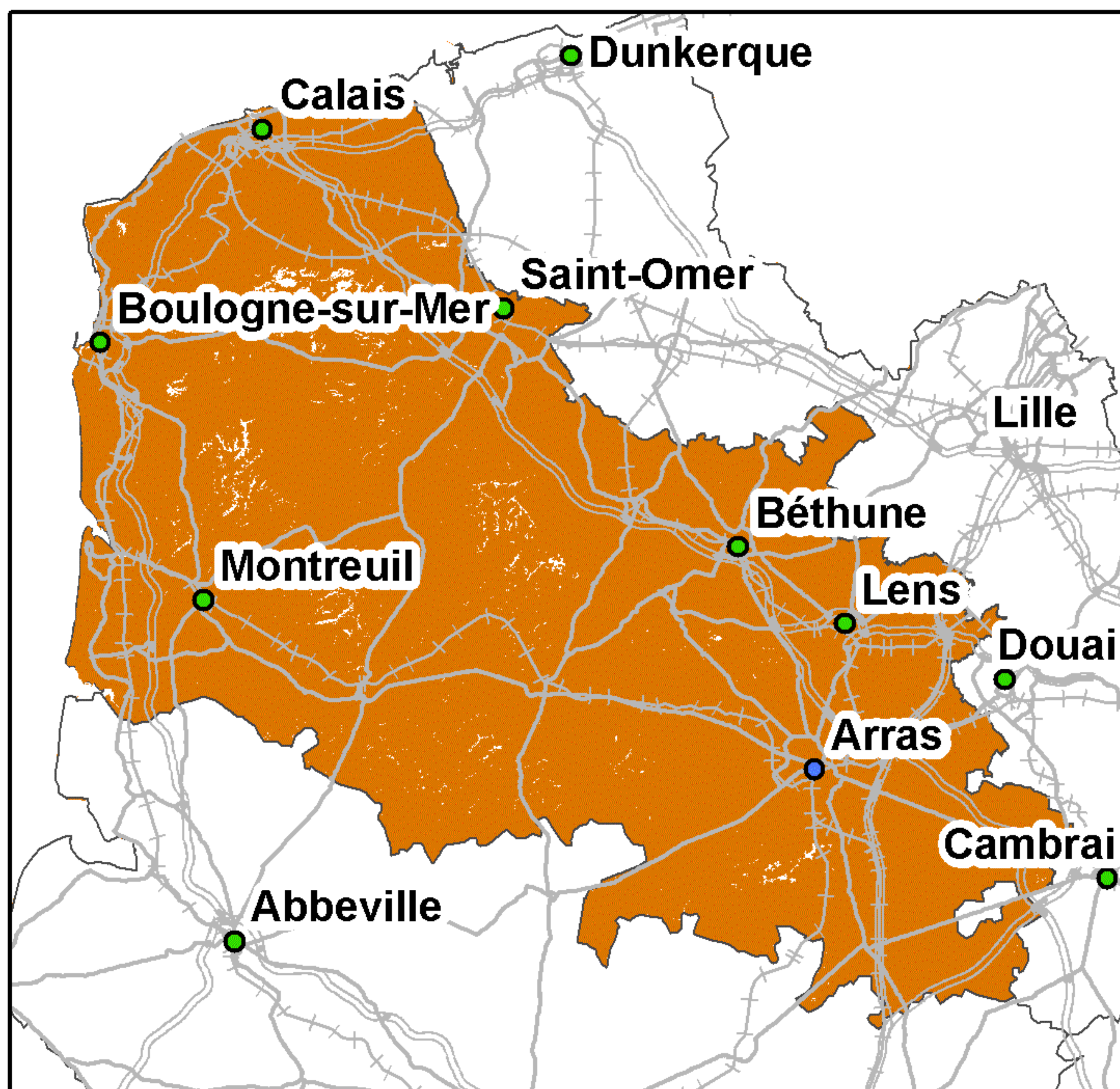
● Préfecture      — Autoroutes      ++++ Voies ferrées  
● Sous-Préfecture      — Routes

La légende de ces cartes figure en page 1



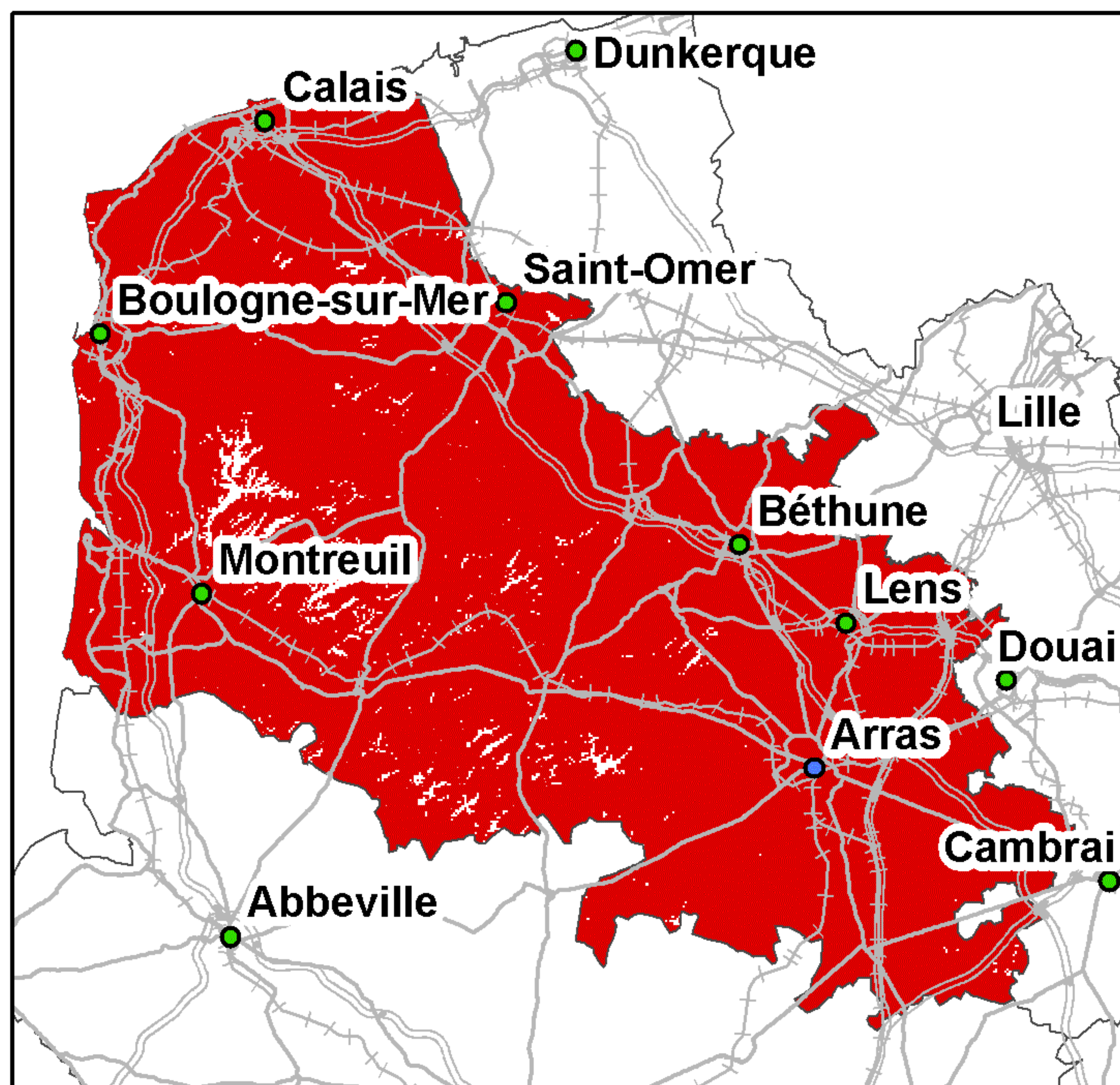
## Couverture 3G du département du Pas de Calais (62)

### Orange France



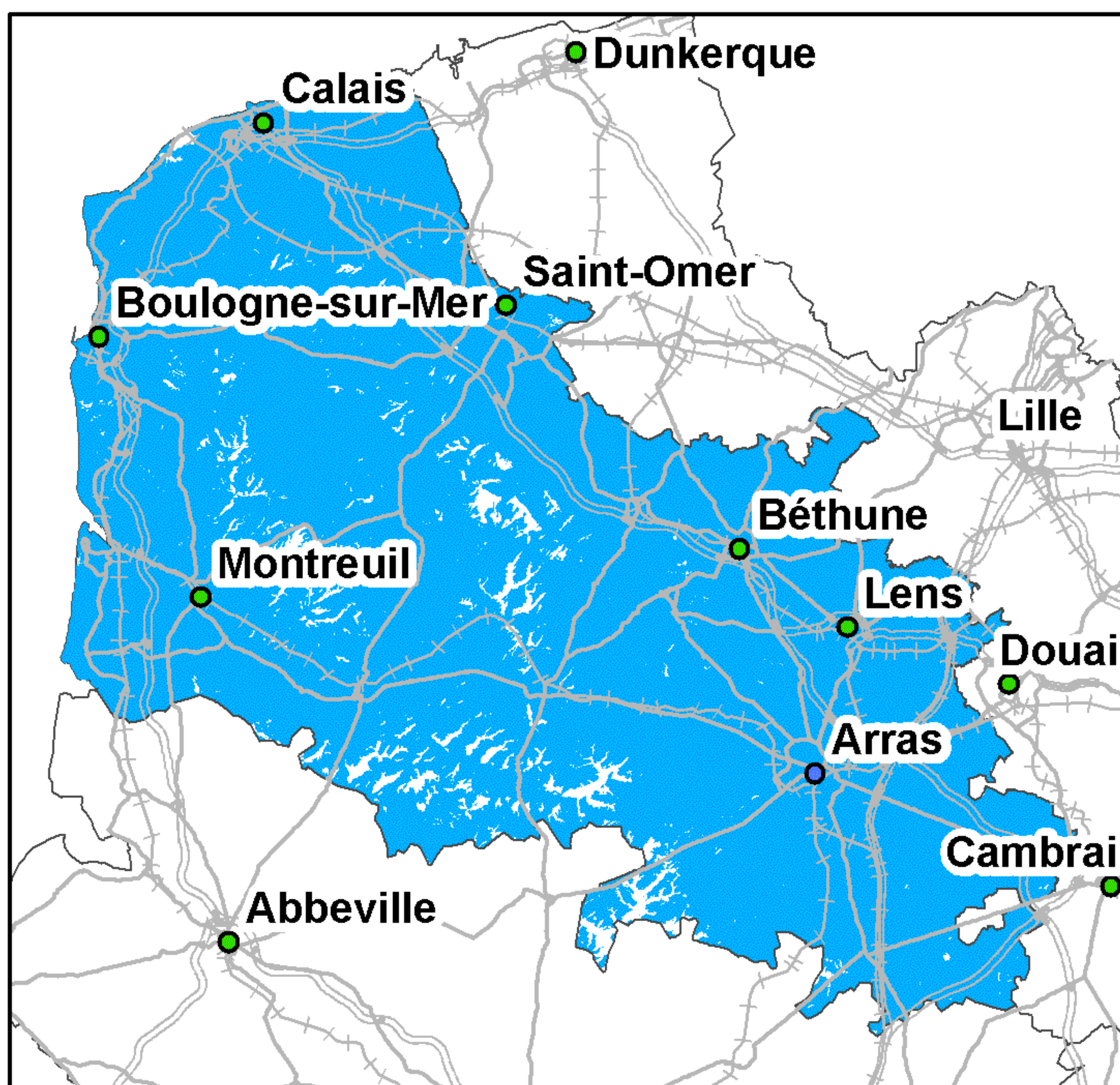
Taux de couverture surfacique : 98,62%  
Taux de couverture en population : 99,46%

### SFR



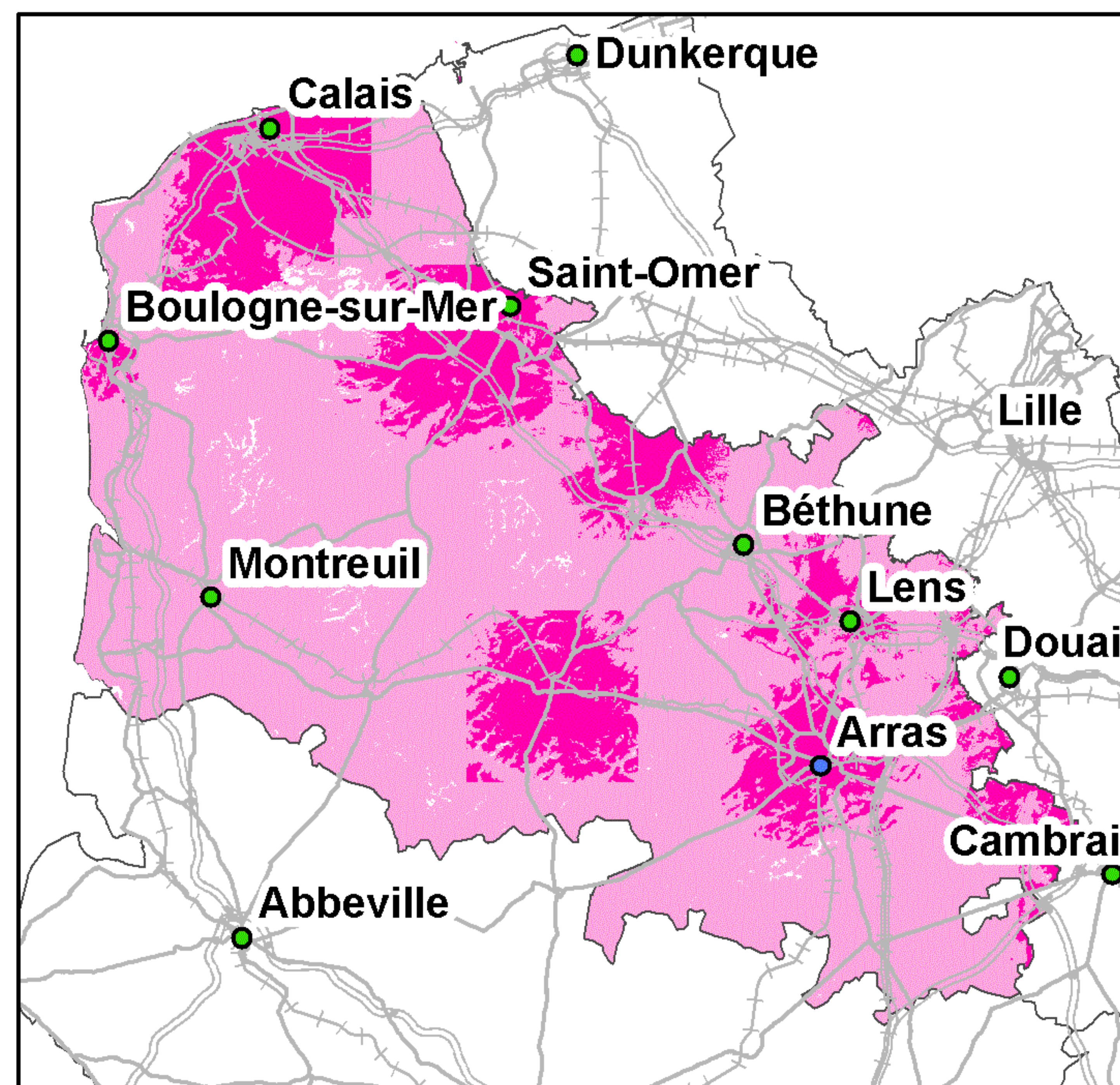
Taux de couverture surfacique : 97,96%  
Taux de couverture en population : 99,39%

### Bouygues Telecom



Taux de couverture surfacique : 96,52%  
Taux de couverture en population : 98,91%

### Free Mobile



Taux de couverture surfacique : 98,62%  
Taux de couverture surfacique en propre : 23,6%  
Taux de couverture en population : 99,46%  
Taux de couverture en population en propre : 30,95%

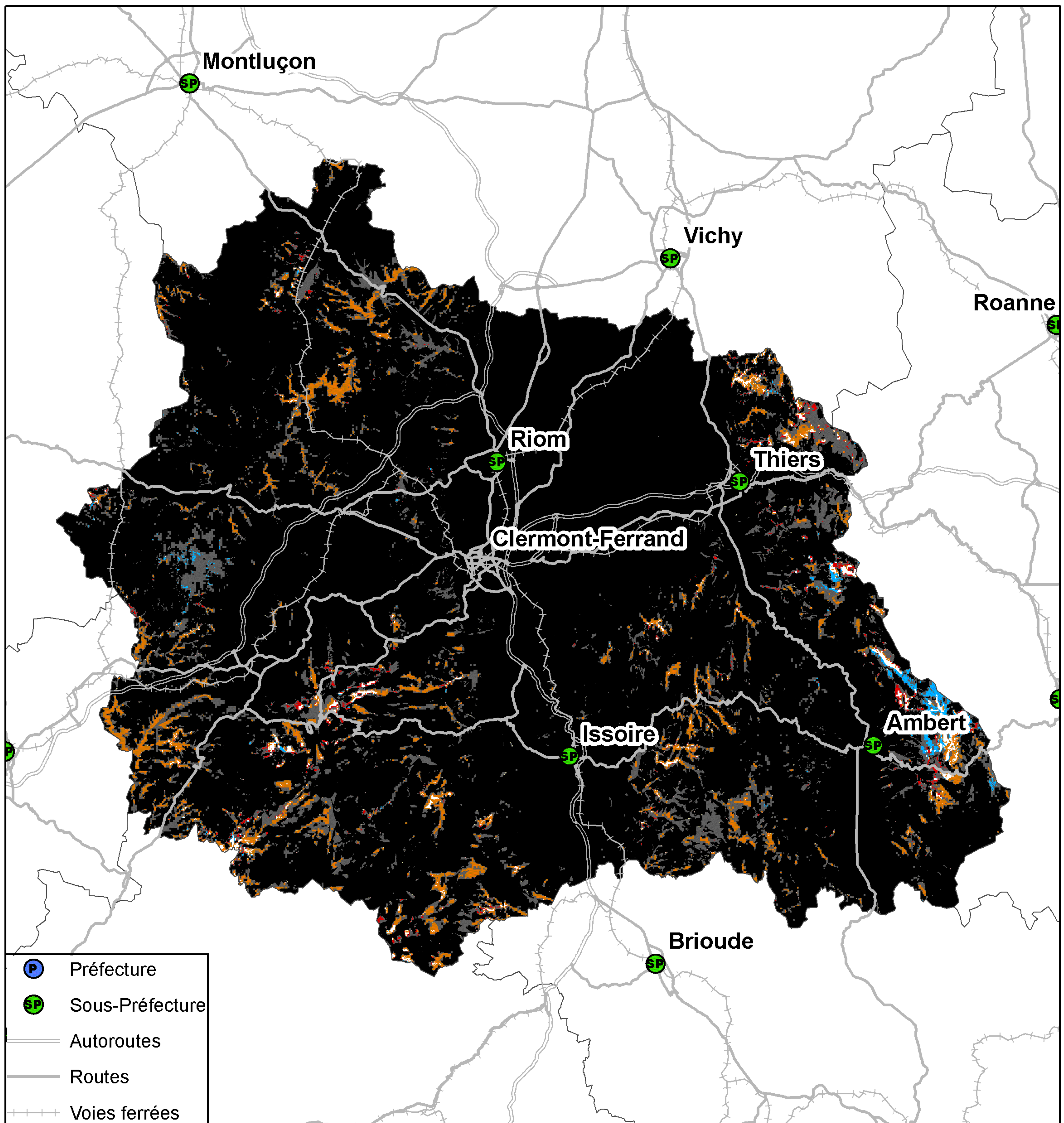
Kilomètres  
0 5 10 20 30

● Préfecture      — Autoroutes      ++++ Voies ferrées  
● Sous-Préfecture      — Routes

La légende de ces cartes figure en page 1



## Couverture 2G du département du Puy-de-Dôme (63)

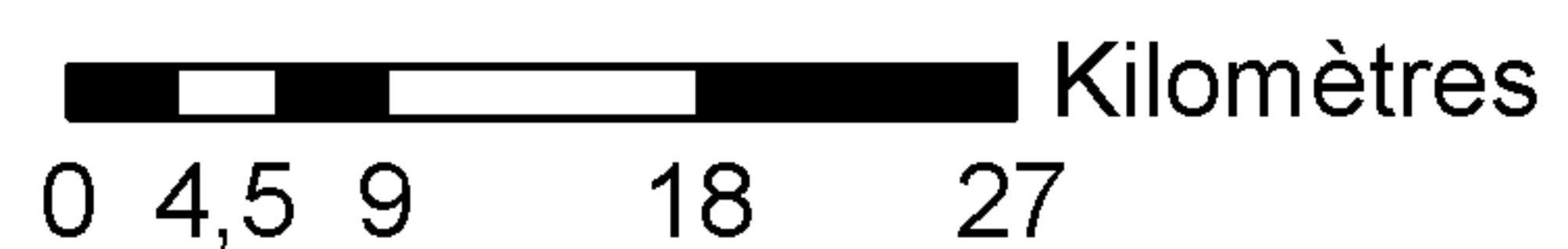
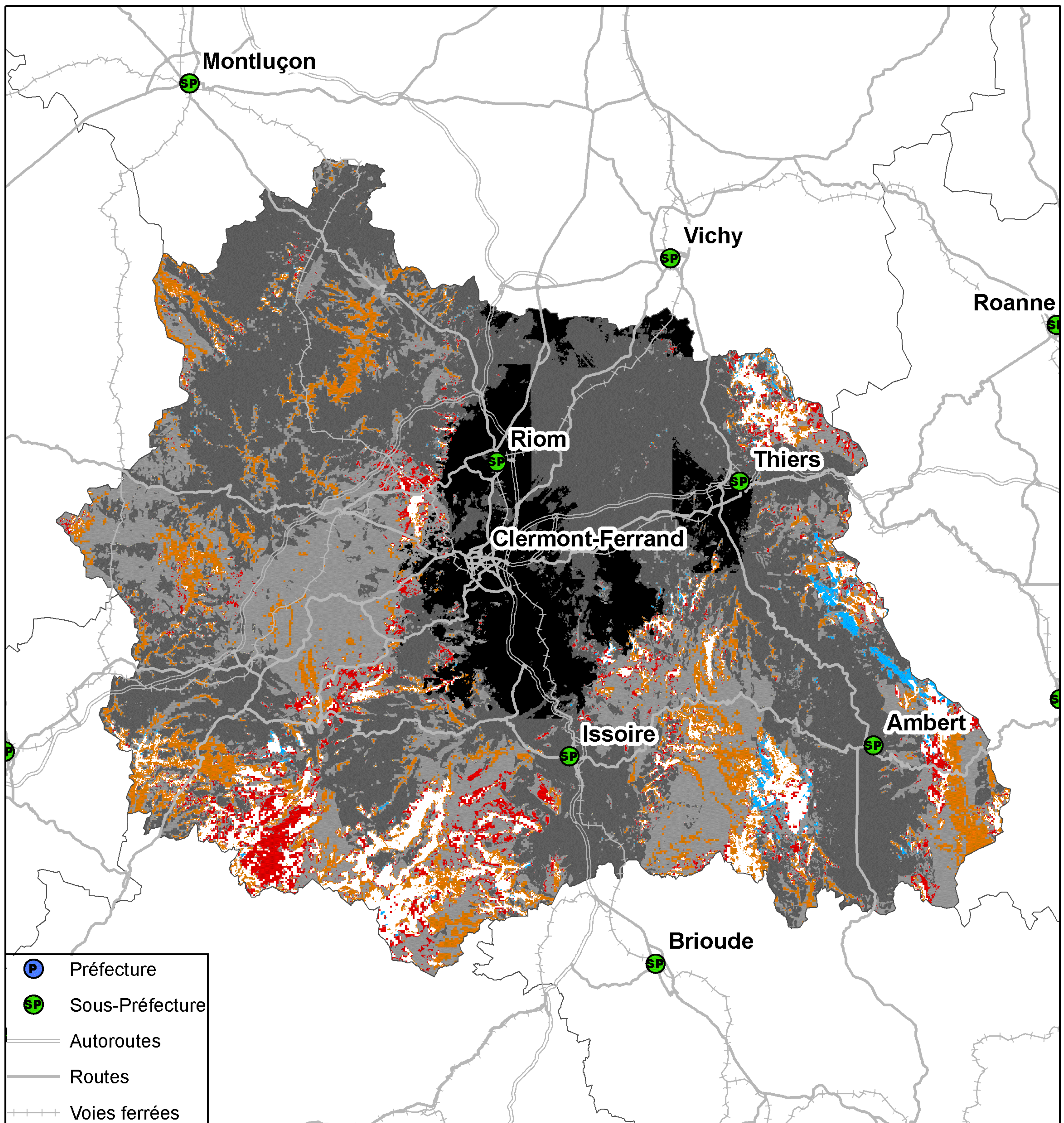


**Kilomètres**  
0 4,5 9 18 27

Taux de population du département sans réseau 2G : 0,01%  
Taux de surface du département sans réseau 2G : 0,51%



## Couverture 3G du département du Puy-de-Dôme (63)

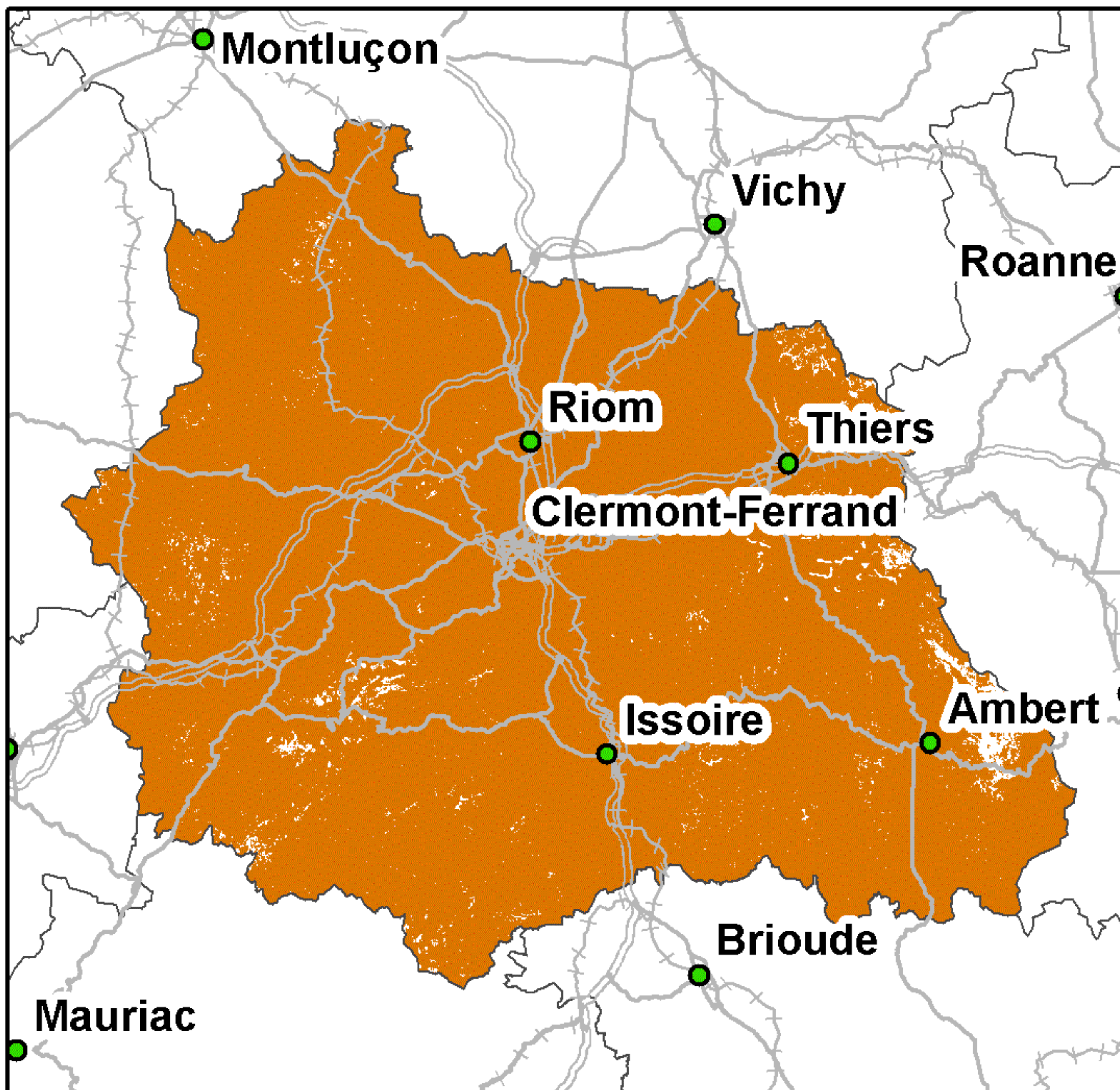


Taux de population du département sans réseau 3G : 0,58%  
Taux de surface du département sans réseau 3G : 5,58%



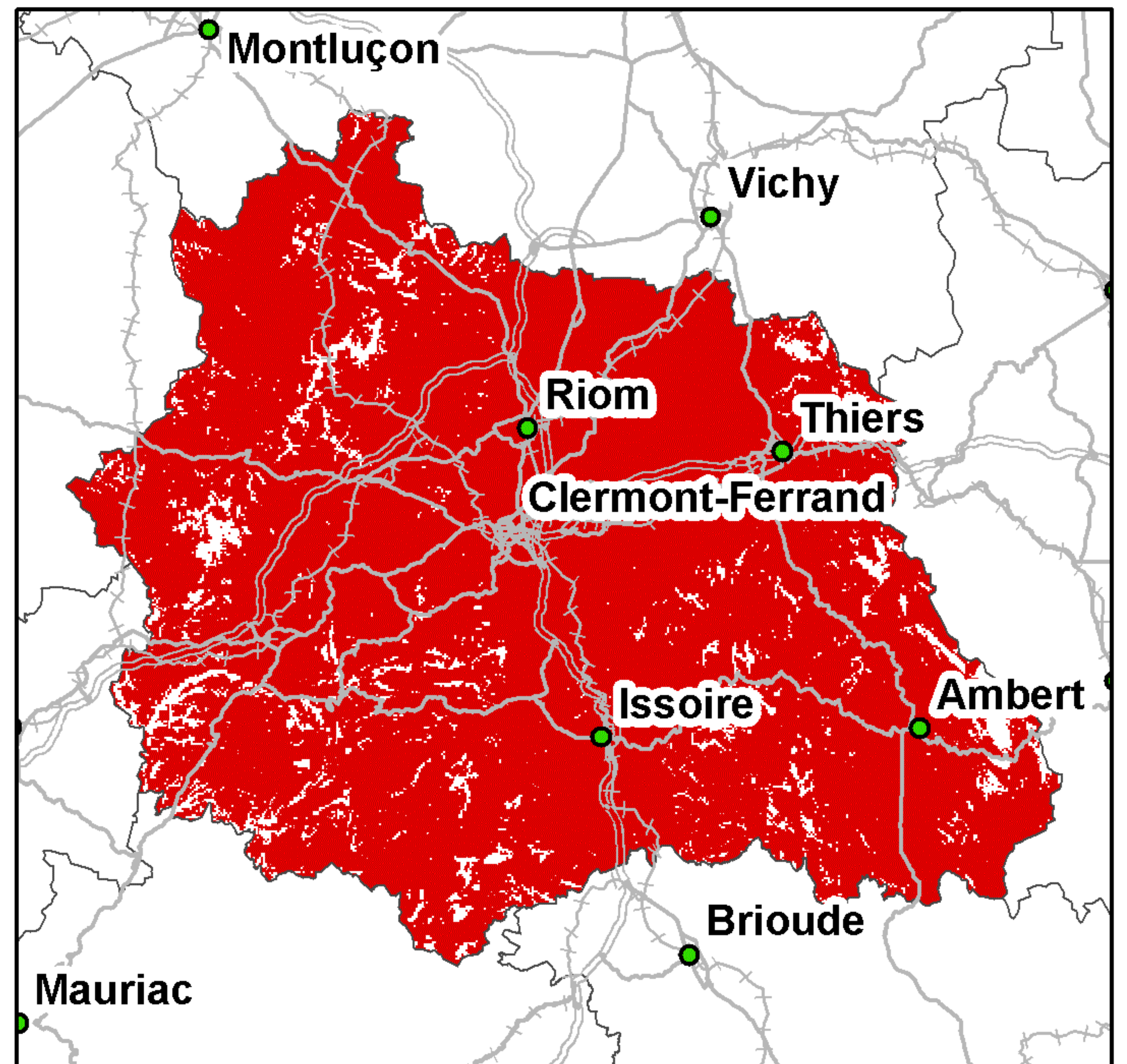
## Couverture 2G du département du Puy-de-Dôme (63)

### Orange France



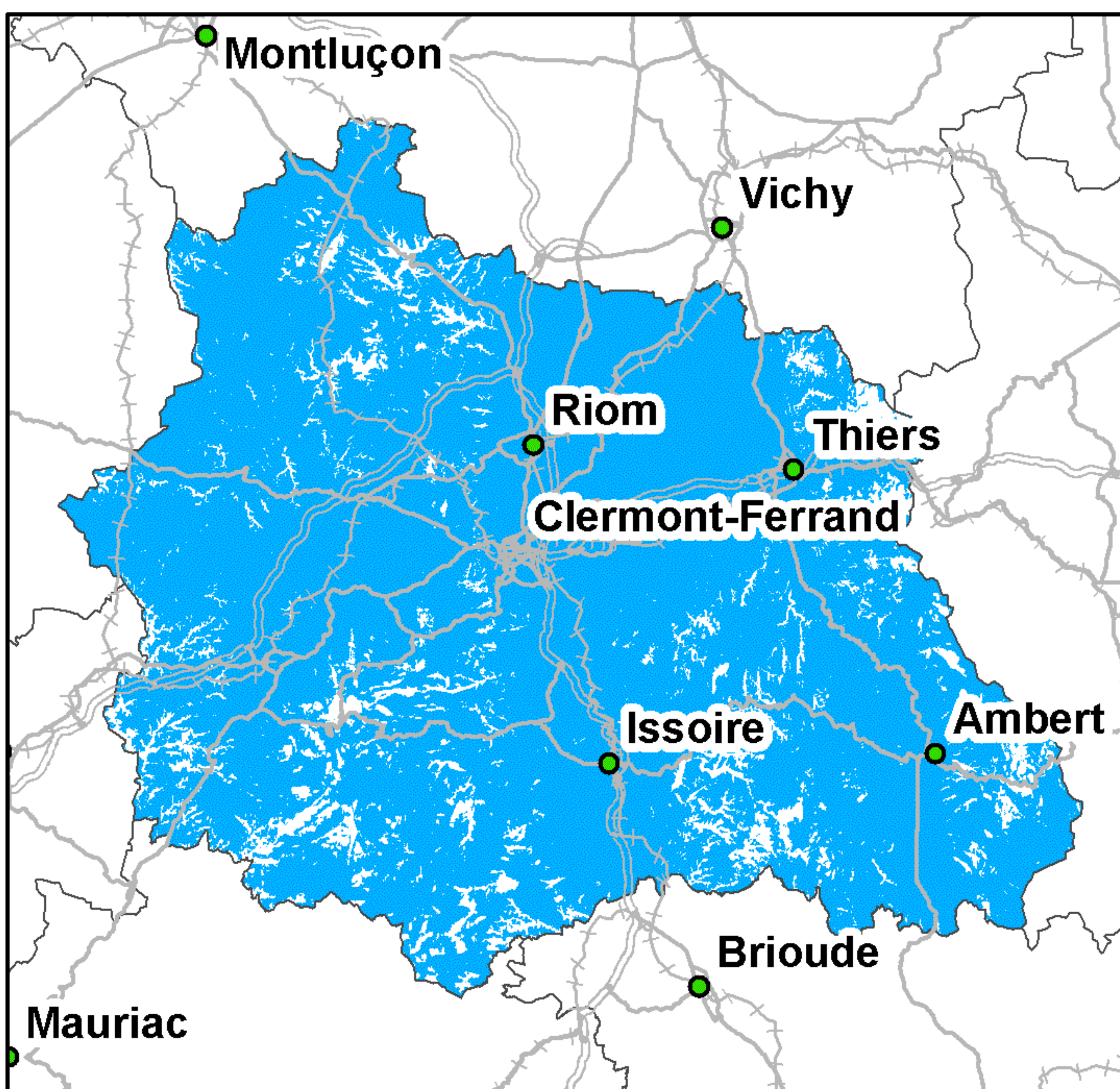
Taux de couverture surfacique : 98,2%  
Taux de couverture en population : 99,88%

### SFR



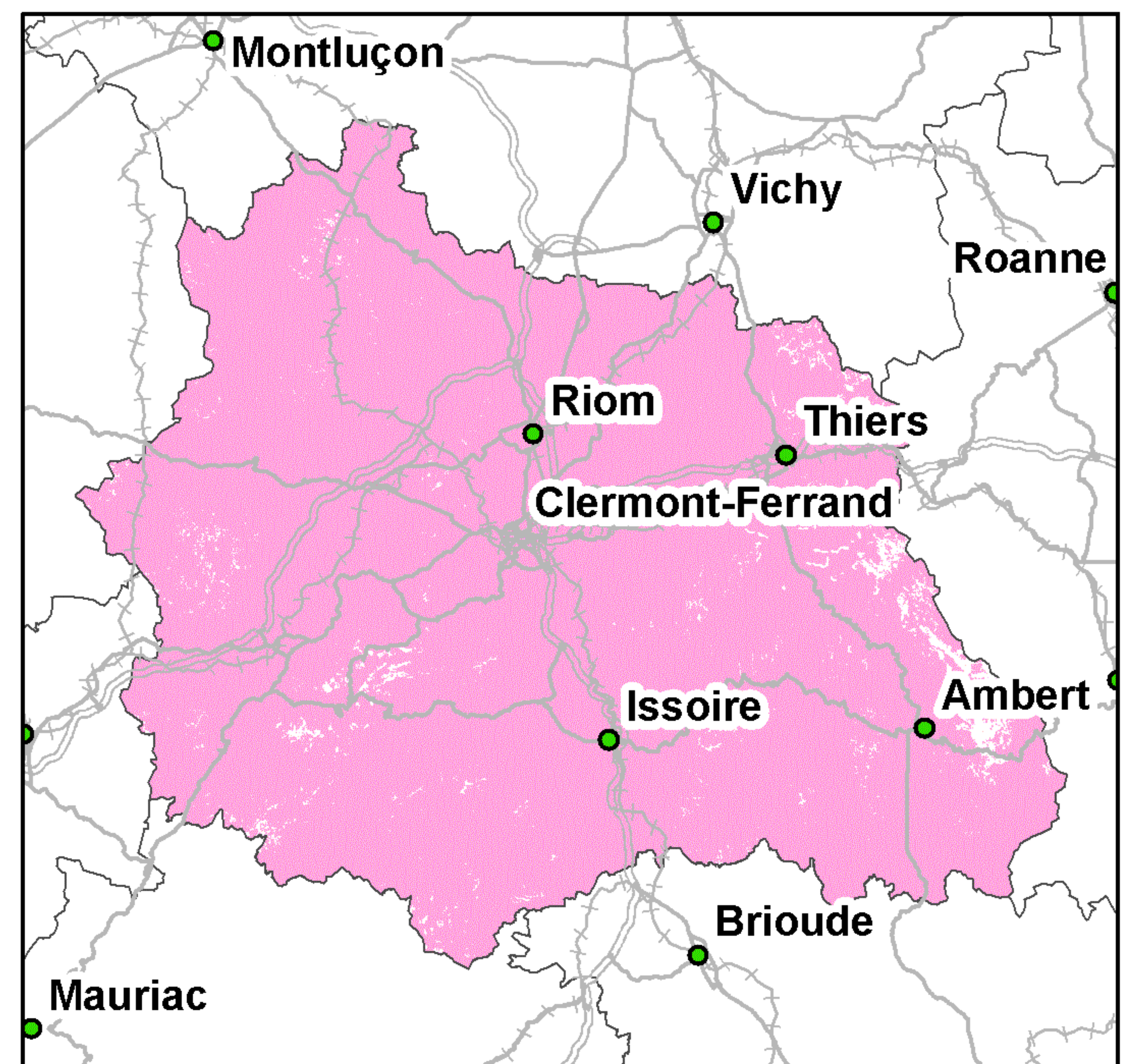
Taux de couverture surfacique : 93,62%  
Taux de couverture en population : 99,53%

### Bouygues Telecom



Taux de couverture surfacique : 90,99%  
Taux de couverture en population : 99,05%

### Free Mobile



Taux de couverture surfacique : 97,85%  
Taux de couverture en population : 99,86%

Kilomètres  
0 5 10 20 30

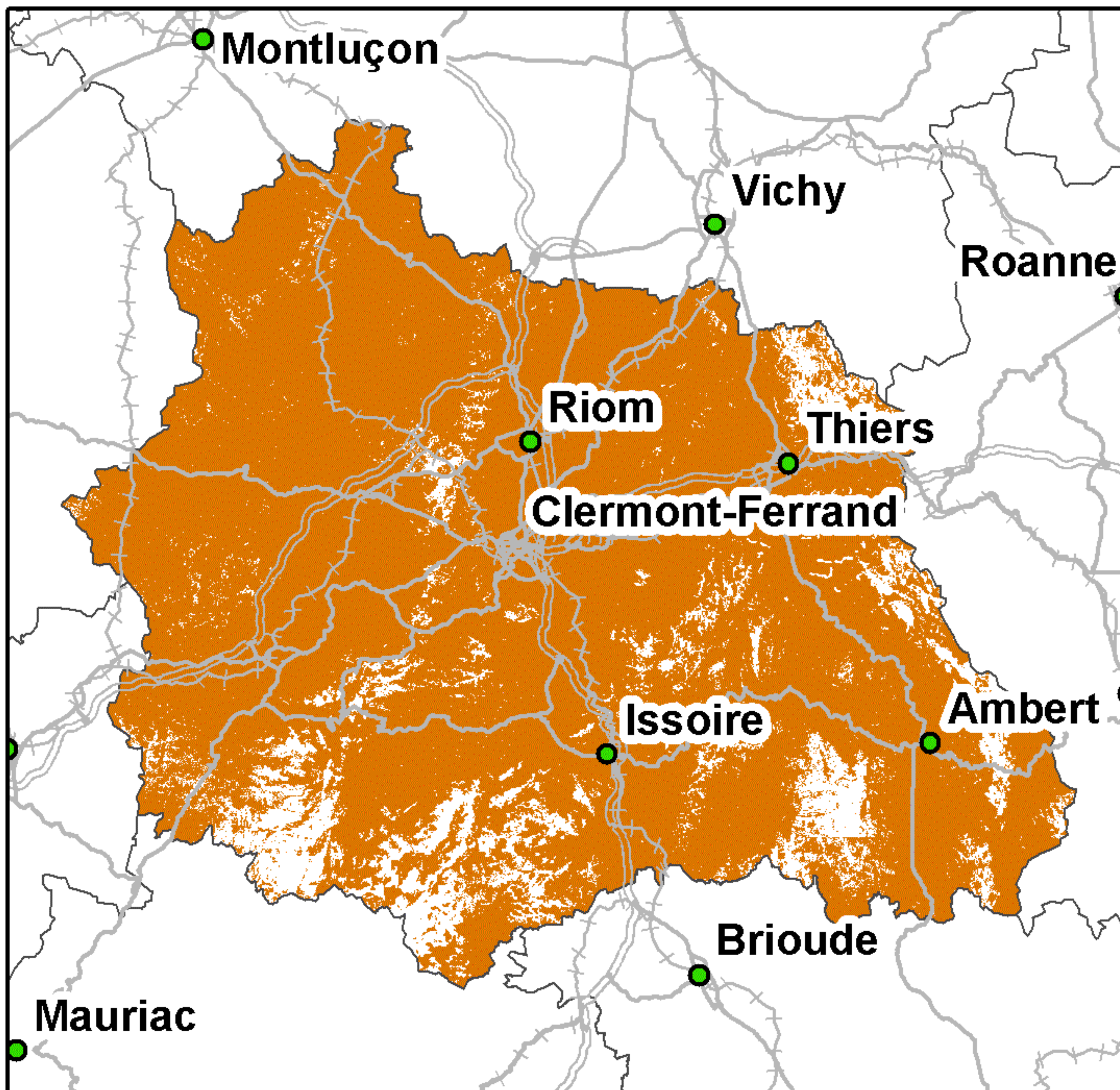
● Préfecture      — Autoroutes      ++++ Voies ferrées  
● Sous-Préfecture      — Routes

*La légende de ces cartes figure en page 1*



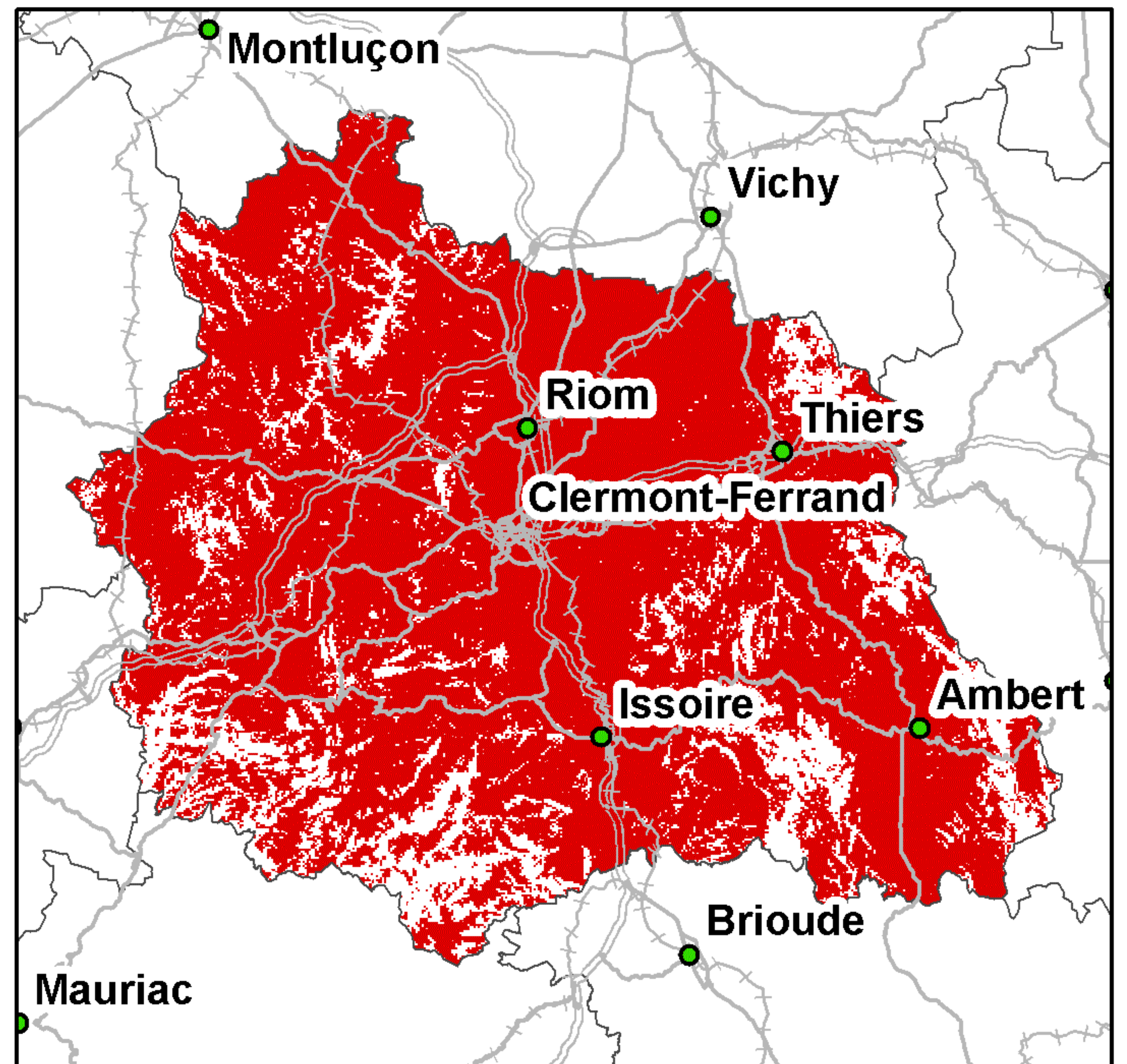
## Couverture 3G du département du Puy-de-Dôme (63)

### Orange France



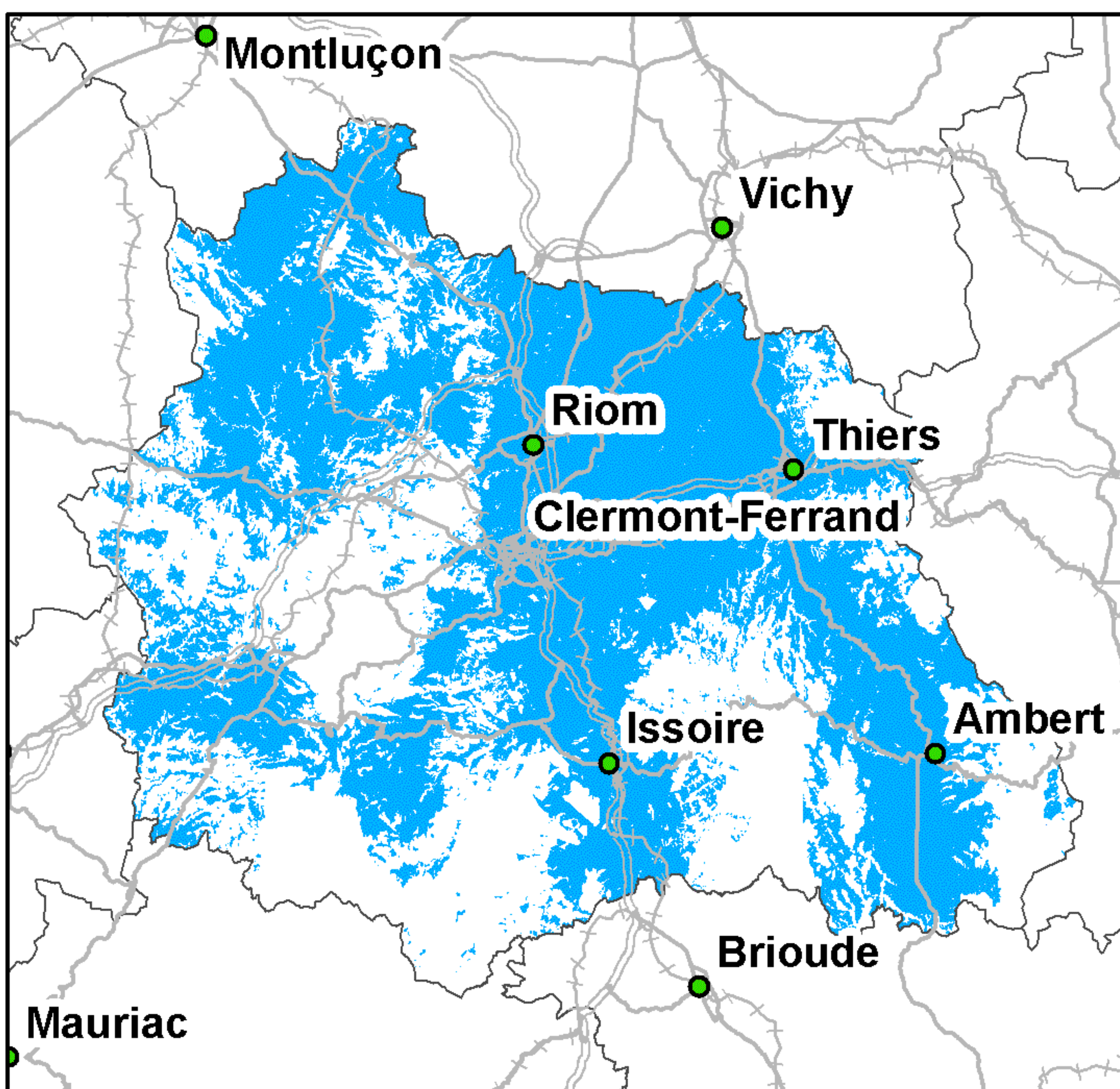
Taux de couverture surfacique : 89,24%  
Taux de couverture en population : 98,59%

### SFR



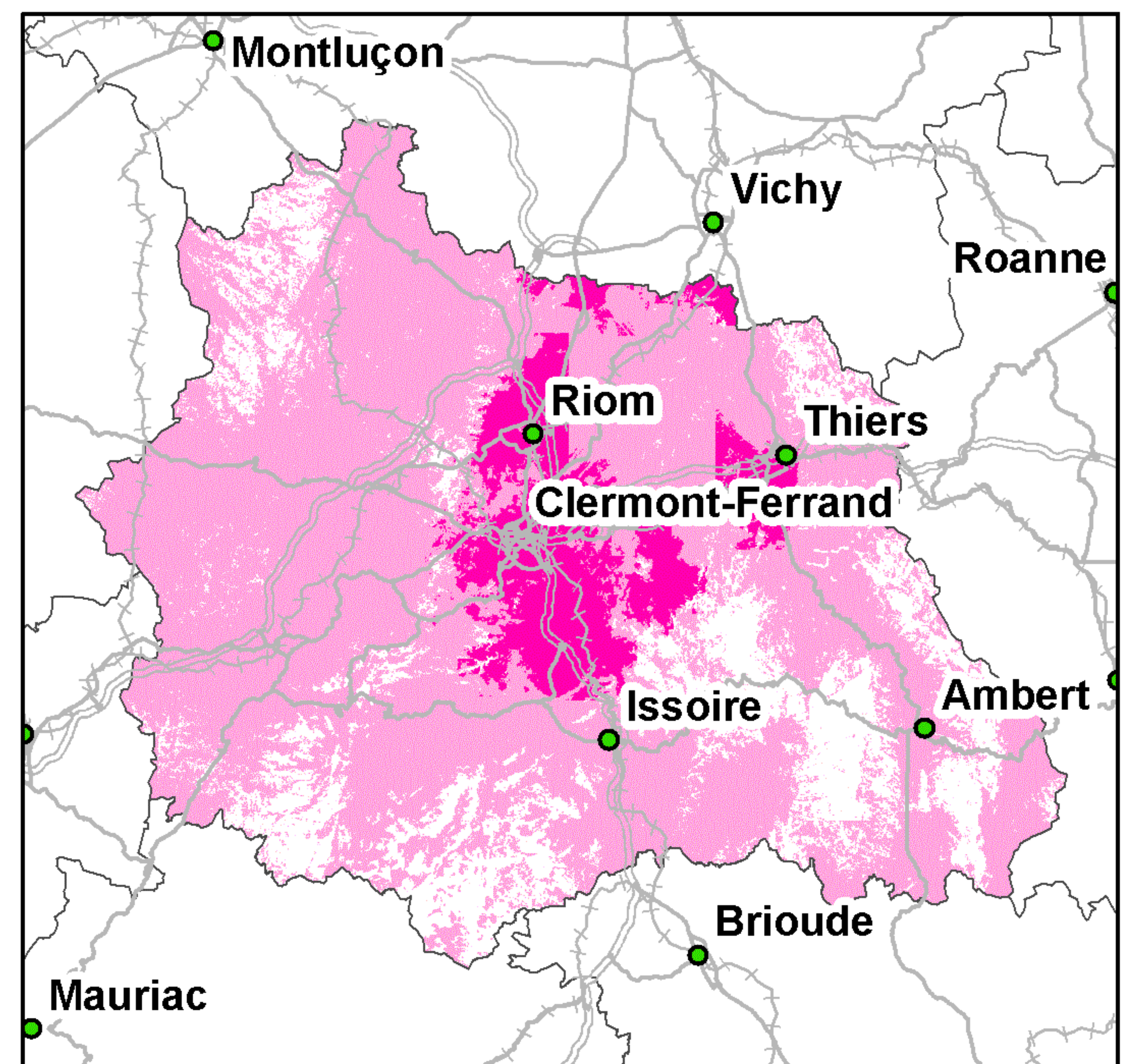
Taux de couverture surfacique : 83,71%  
Taux de couverture en population : 97,65%

### Bouygues Telecom



Taux de couverture surfacique : 58,55%  
Taux de couverture en population : 90,89%

### Free Mobile



Taux de couverture surfacique : 80,82%  
Taux de couverture surfacique en propre : 10,22%  
Taux de couverture en population : 96,94%  
Taux de couverture en population en propre : 54,19%

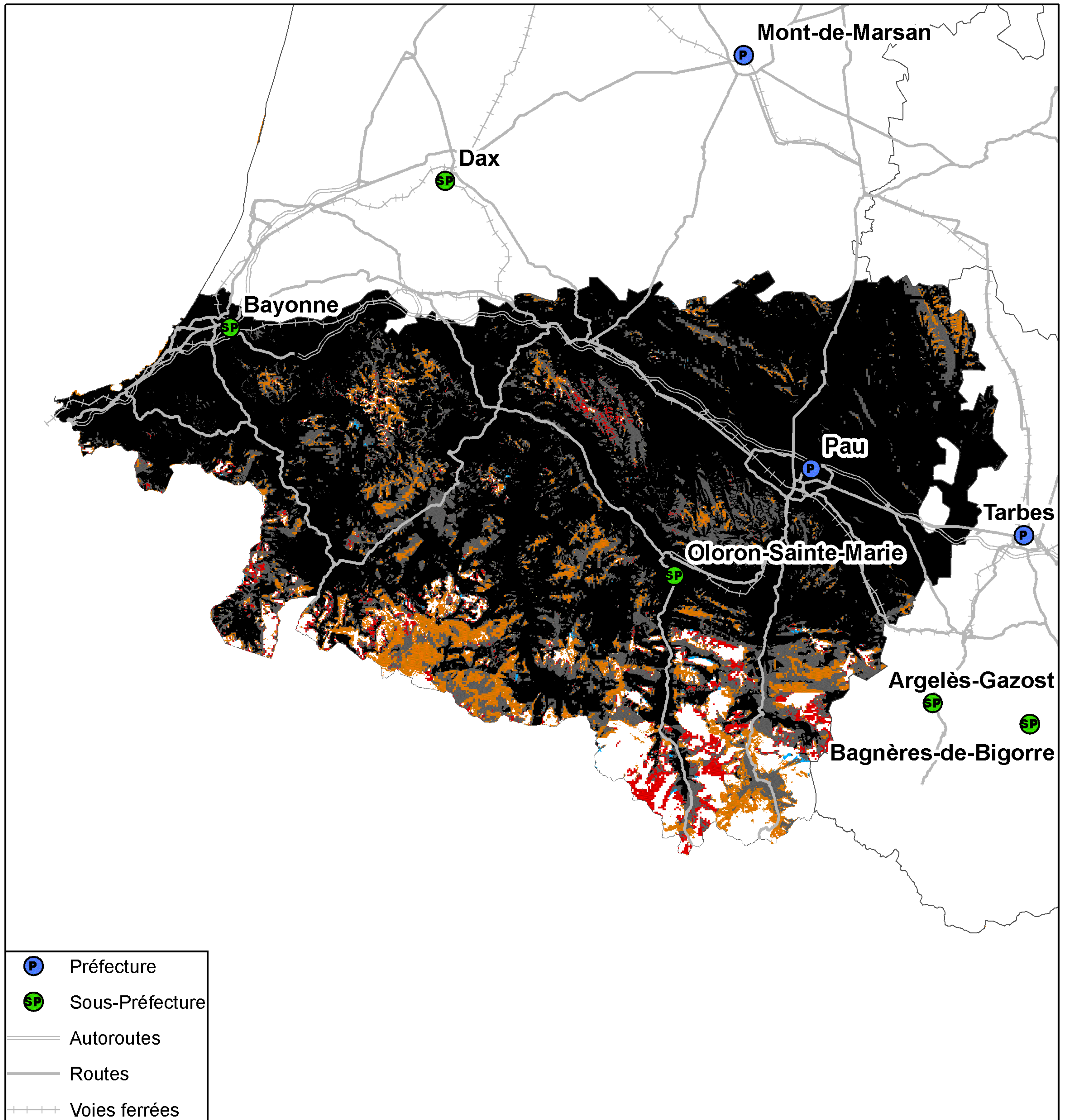
Kilomètres  
0 5 10 20 30

● Préfecture      ——— Autoroutes      + + + + Voies ferrées  
● Sous-Préfecture      ——— Routes

*La légende de ces cartes figure en page 1*



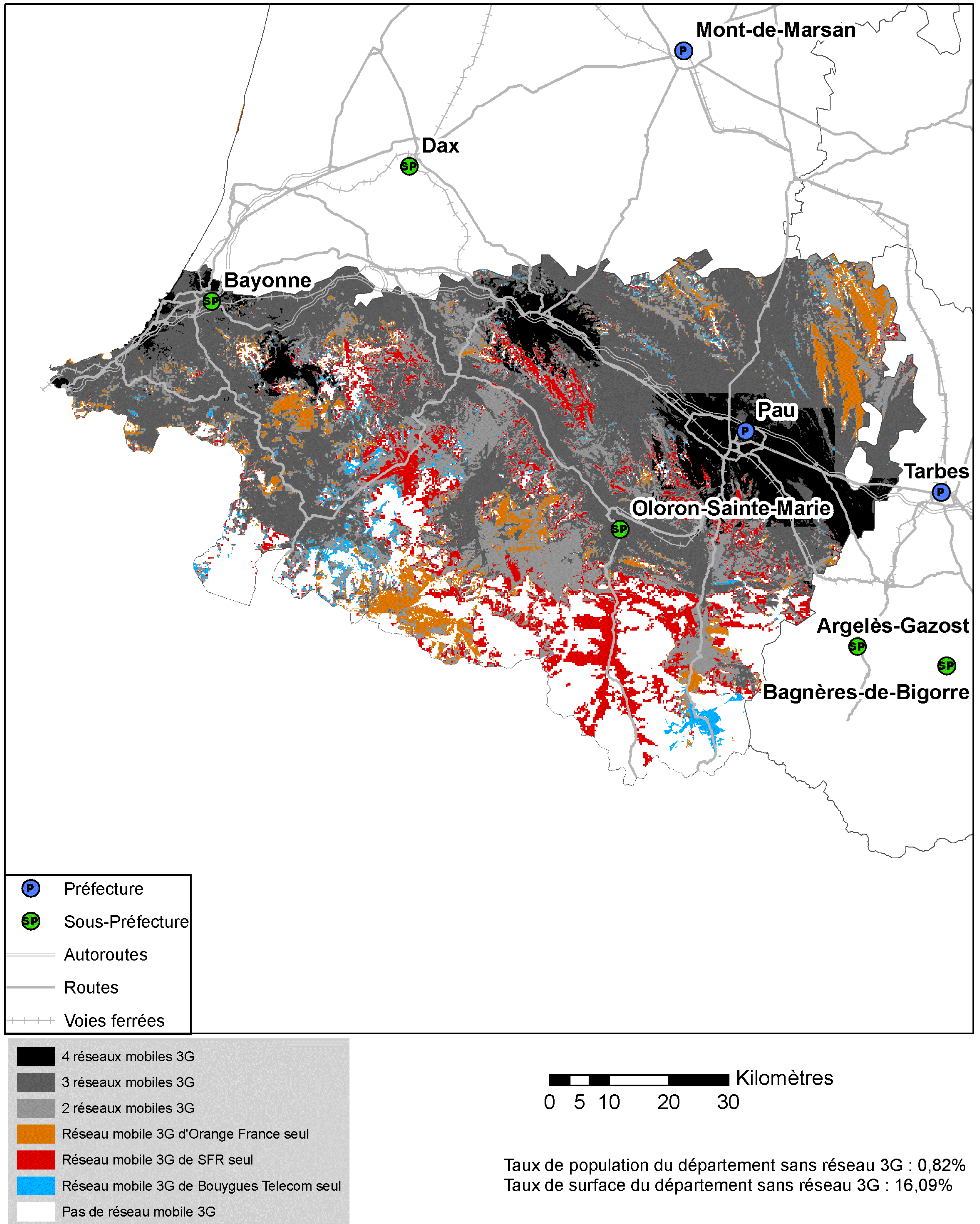
## Couverture 2G du département des Pyrénées-Atlantiques (64)



Taux de population du département sans réseau 2G : 0,17%  
Taux de surface du département sans réseau 2G : 5,24%



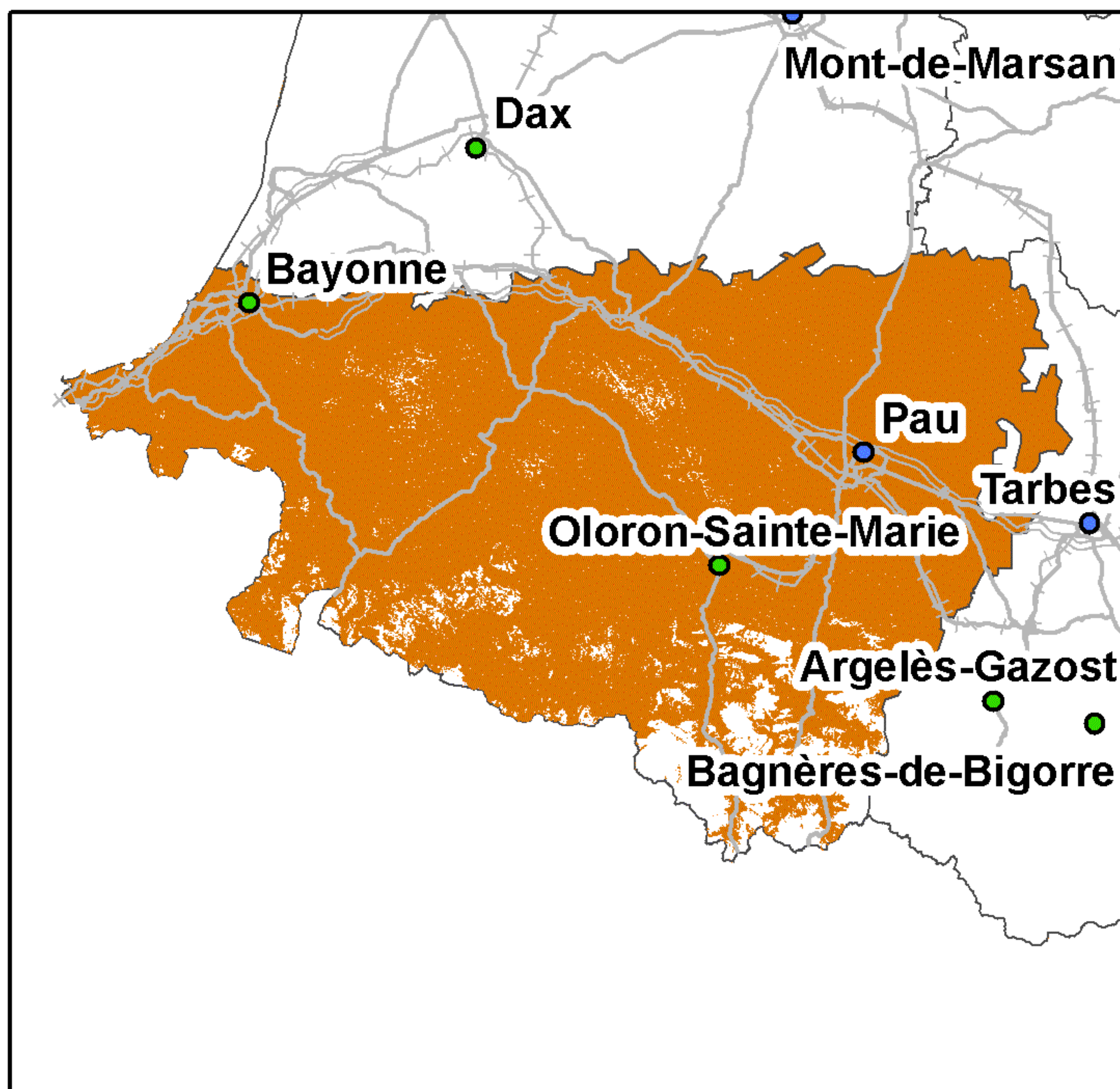
## Couverture 3G du département des Pyrénées-Atlantiques (64)





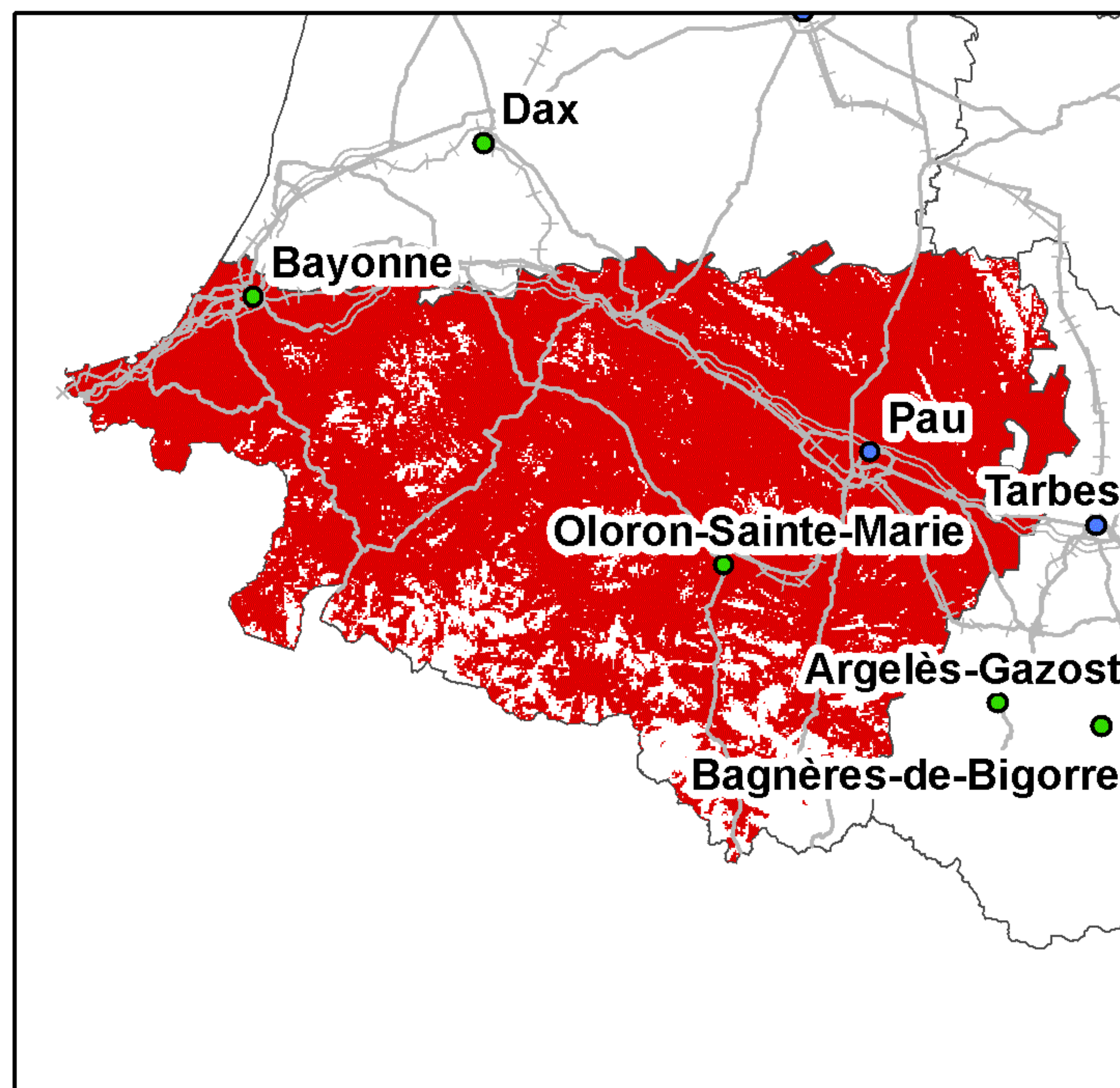
## Couverture 2G du département des Pyrénées-Atlantiques (64)

### Orange France



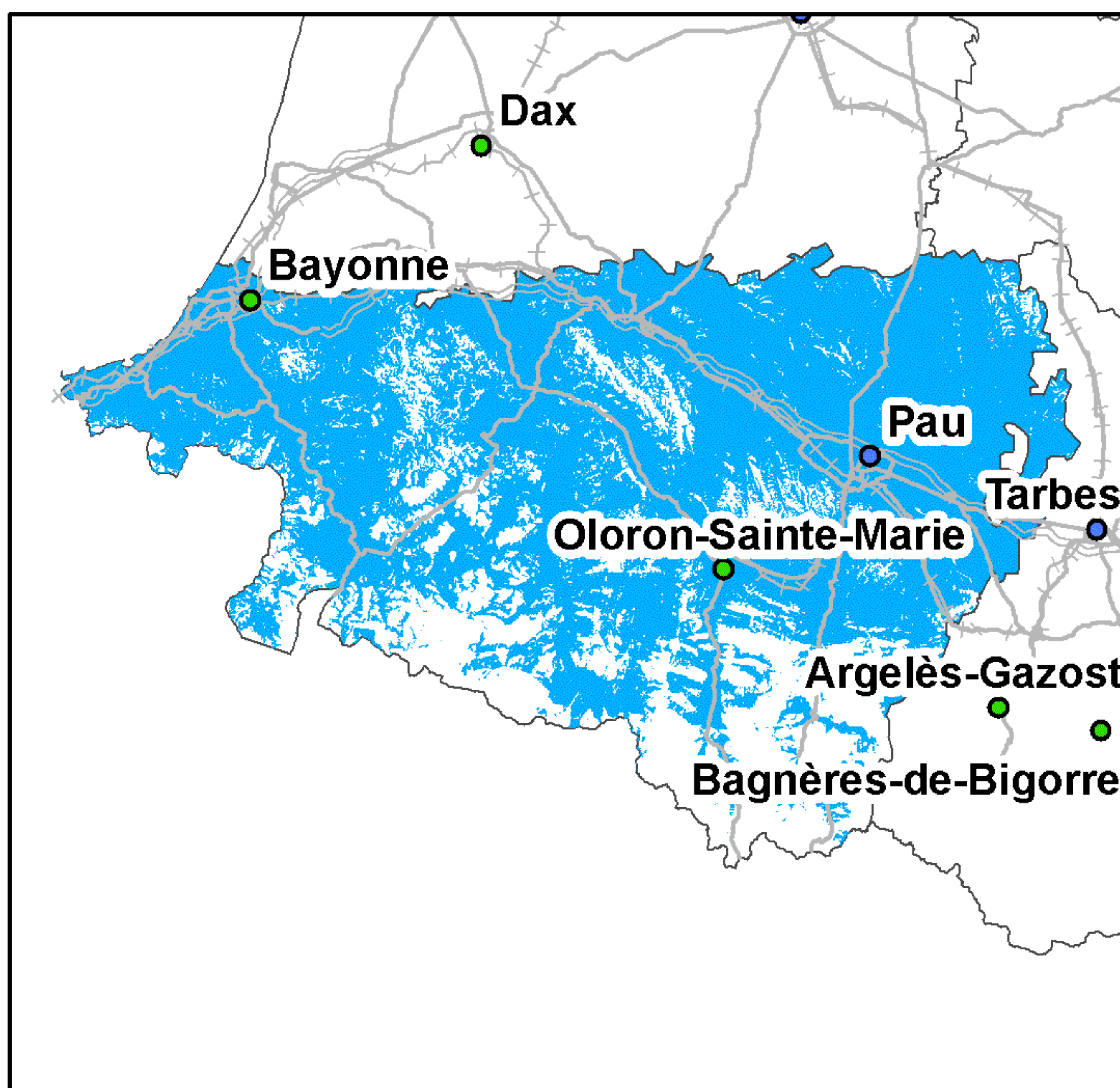
Taux de couverture surfacique : 92,29%  
Taux de couverture en population : 99,62%

### SFR



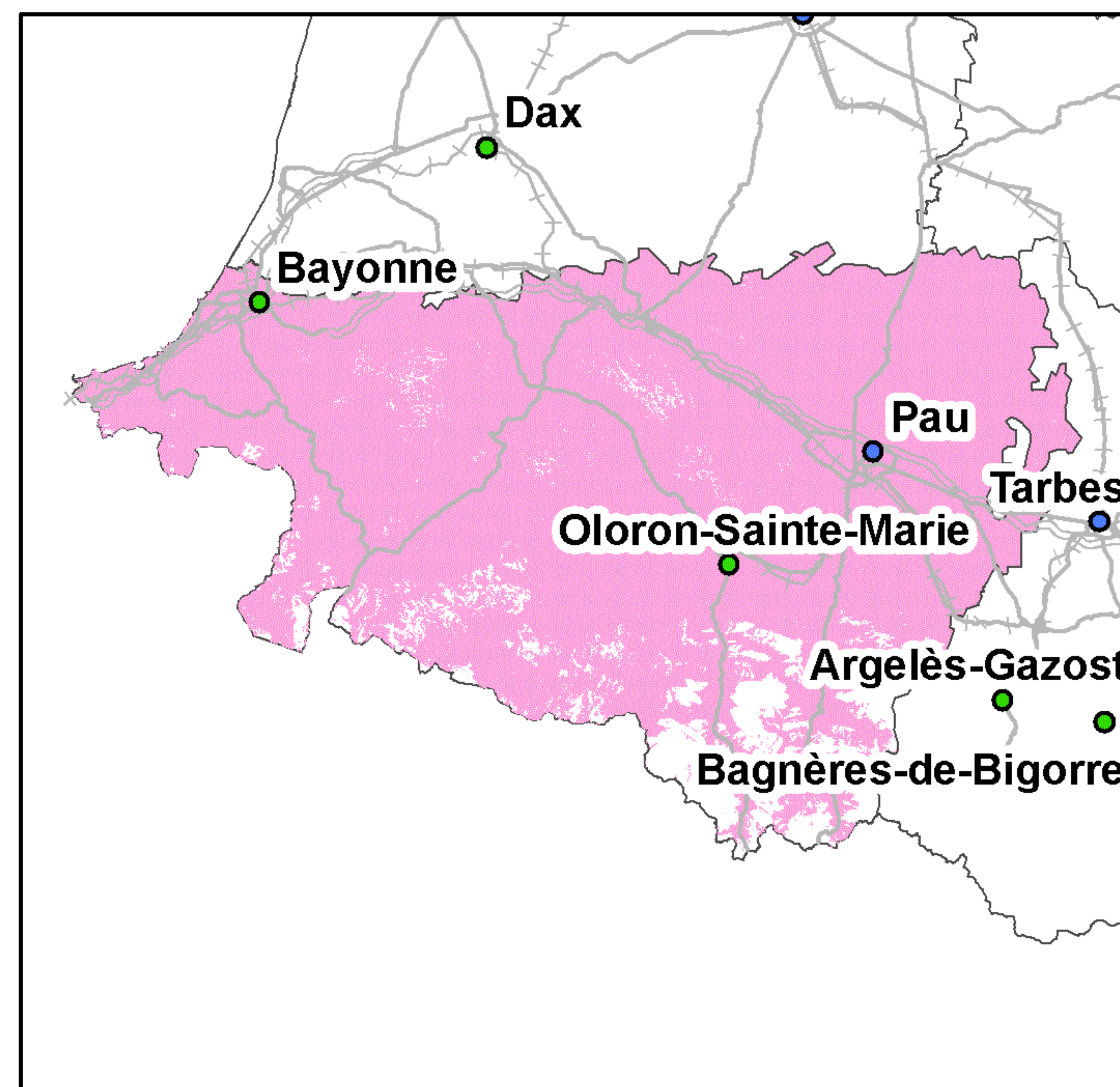
Taux de couverture surfacique : 85,01%  
Taux de couverture en population : 99%

### Bouygues Telecom



Taux de couverture surfacique : 74,3%  
Taux de couverture en population : 97,66%

### Free Mobile



Taux de couverture surfacique : 91,42%  
Taux de couverture en population : 99,6%

Kilomètres  
0 5 10 20 30

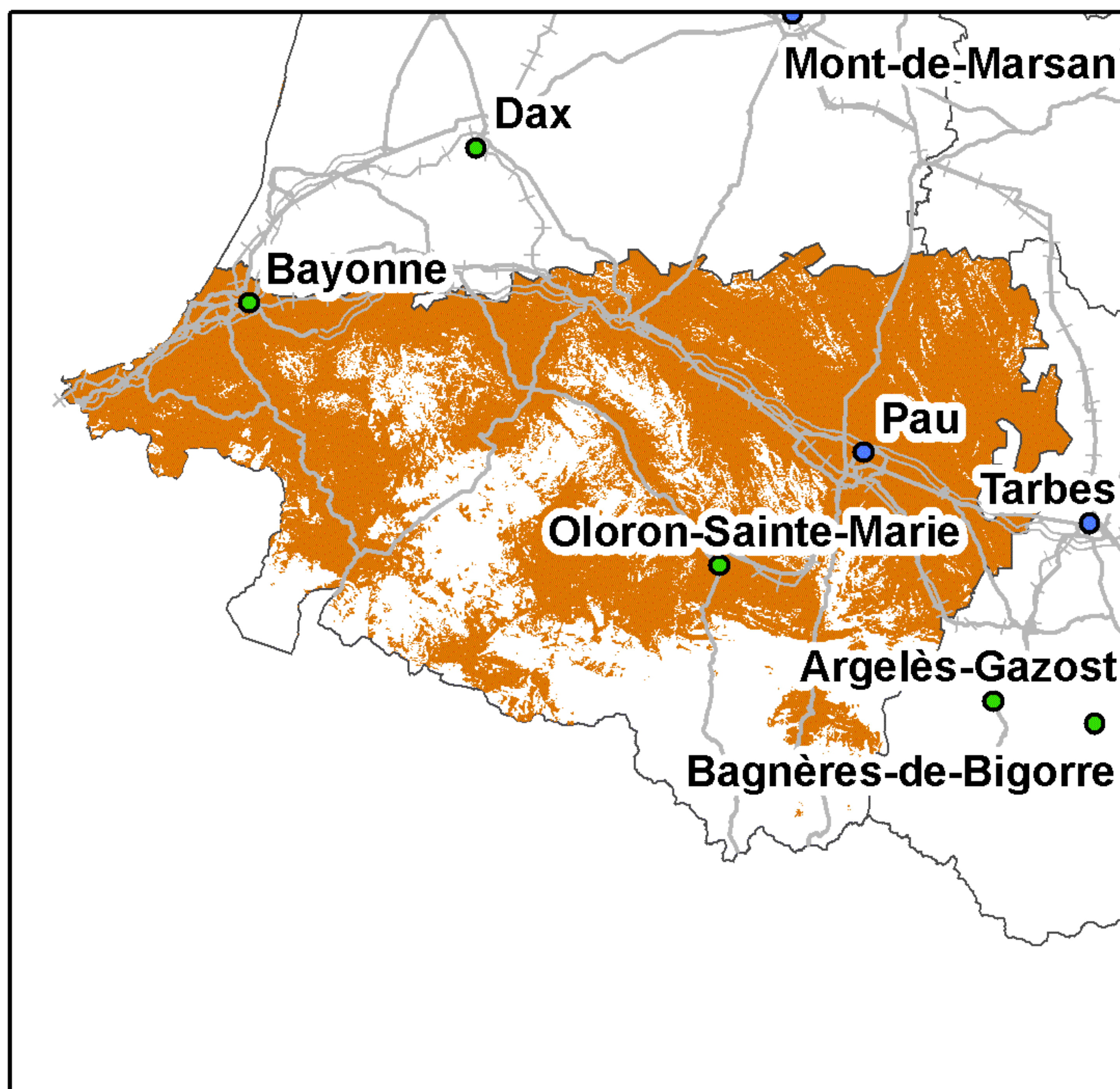
● Préfecture      — Autoroutes      ++++ Voies ferrées  
● Sous-Préfecture      — Routes

La légende de ces cartes figure en page 1



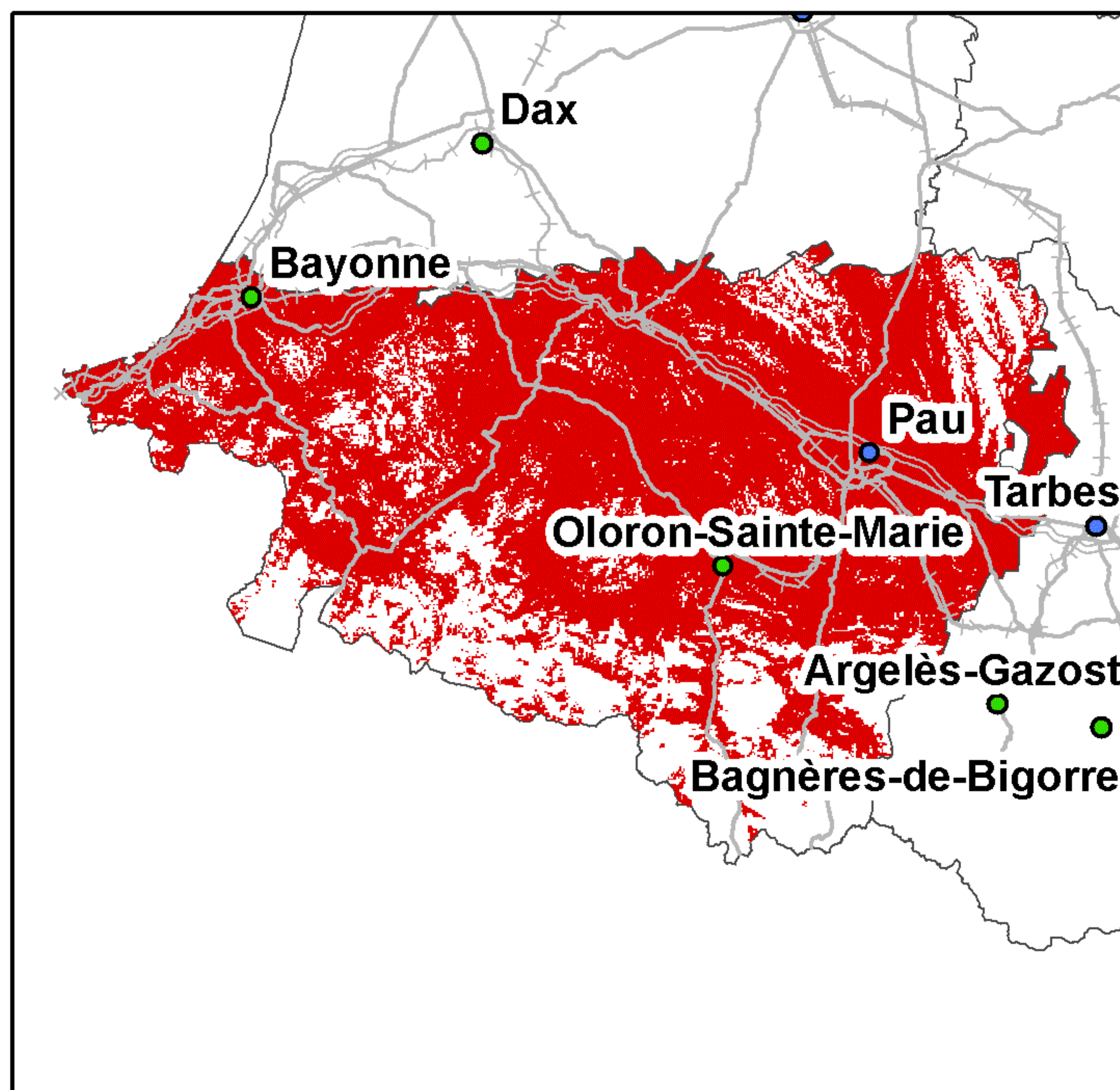
## Couverture 3G du département des Pyrénées-Atlantiques (64)

### Orange France



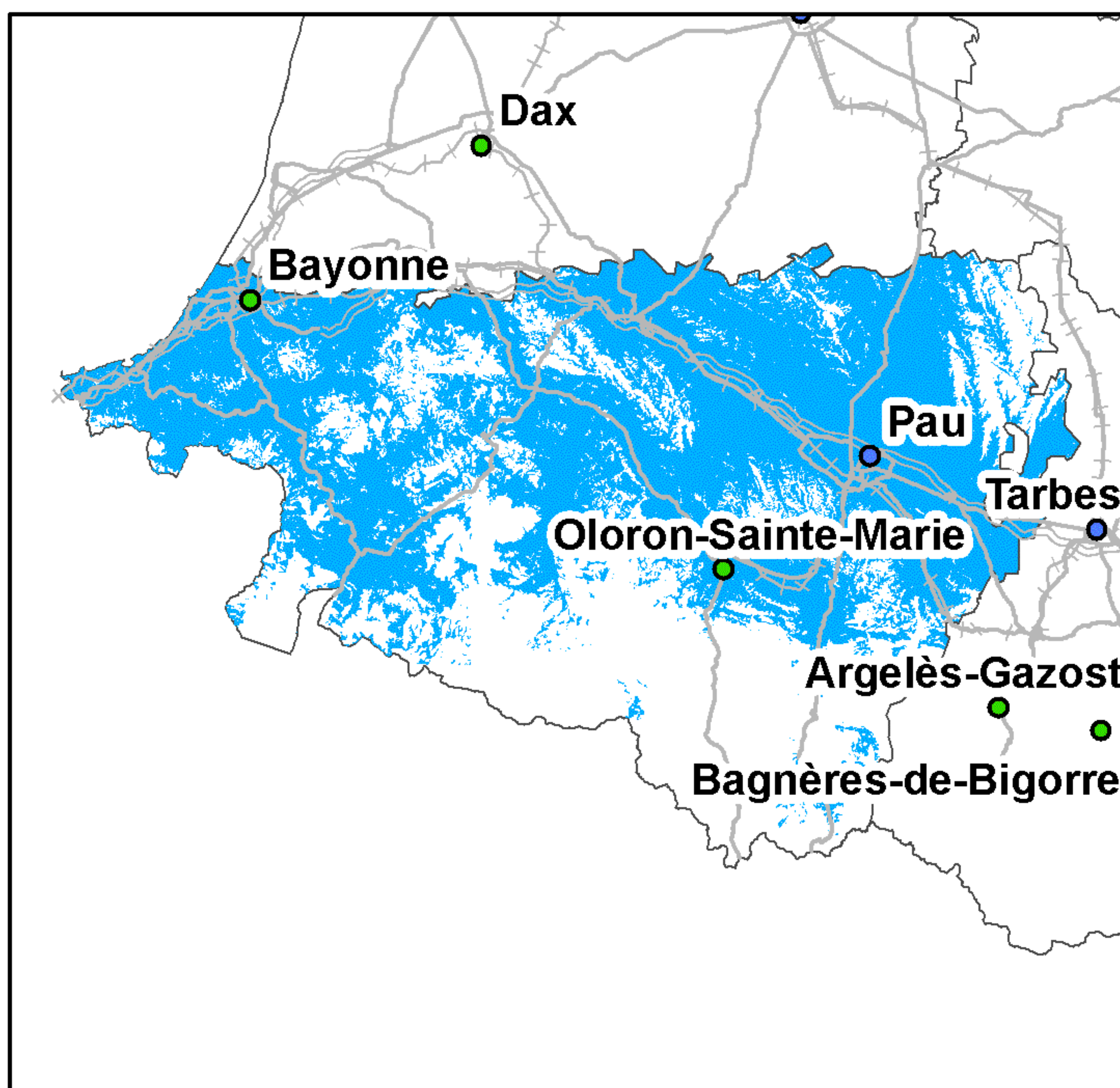
Taux de couverture surfacique : 66,94%  
Taux de couverture en population : 96,84%

### SFR



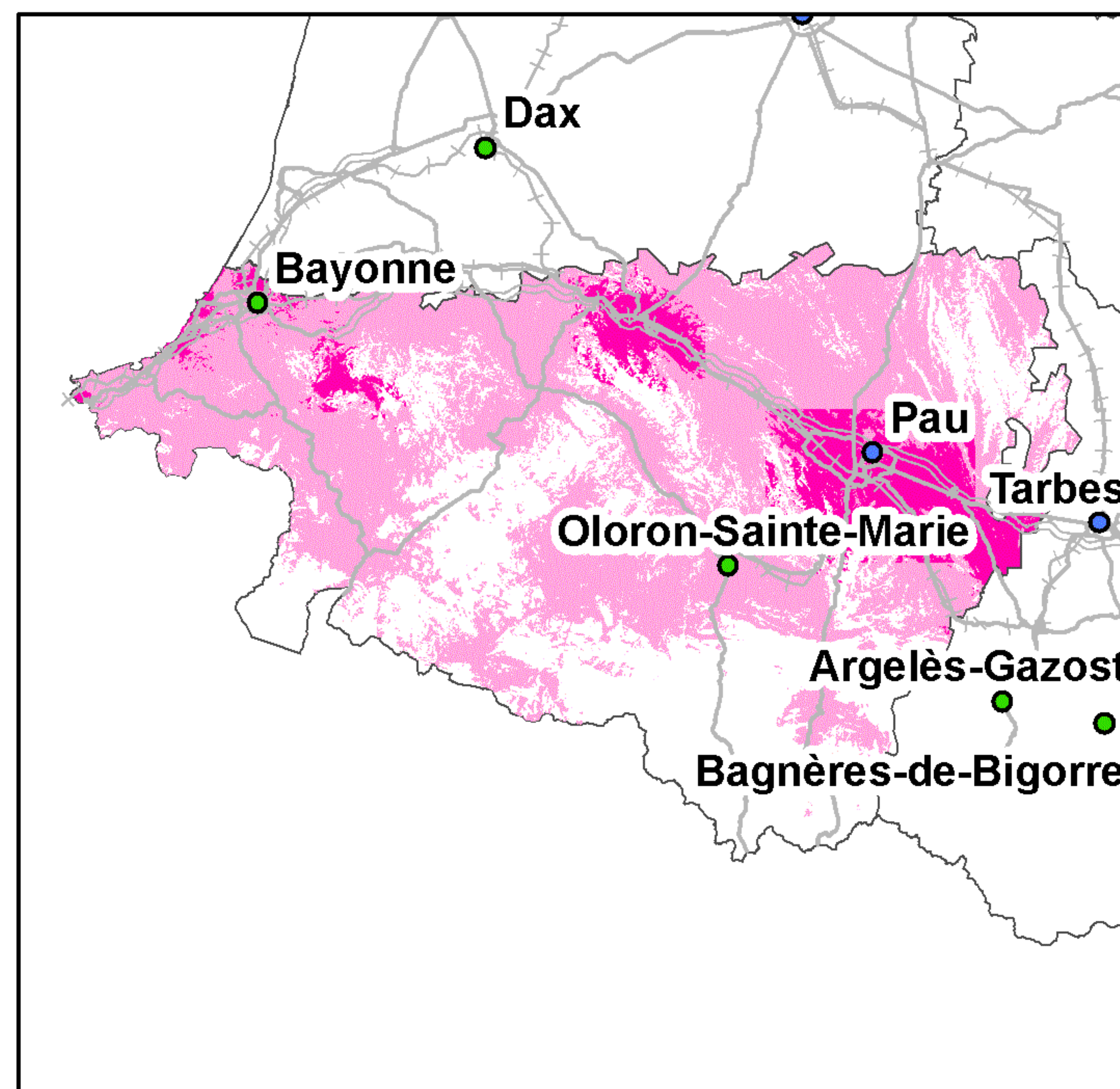
Taux de couverture surfacique : 73,82%  
Taux de couverture en population : 96,79%

### Bouygues Telecom



Taux de couverture surfacique : 60,43%  
Taux de couverture en population : 93,46%

### Free Mobile



Taux de couverture surfacique : 63,92%  
Taux de couverture surfacique en propre : 9,95%  
Taux de couverture en population : 95,9%  
Taux de couverture en population en propre : 37,21%

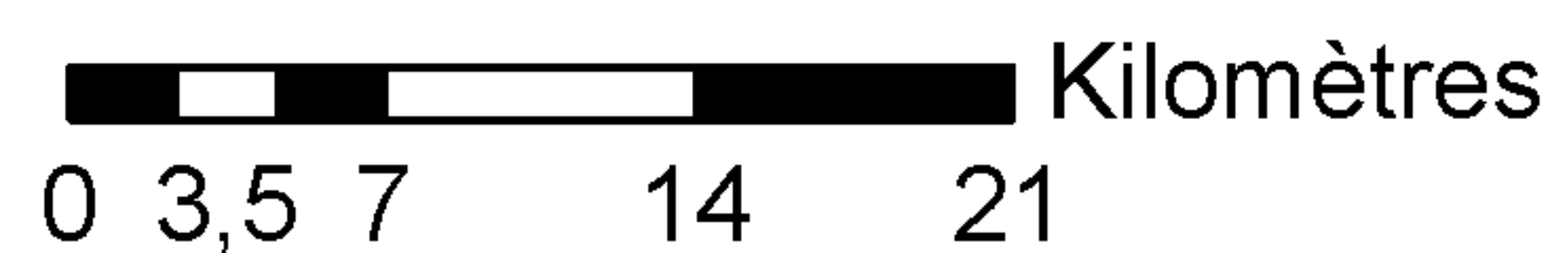
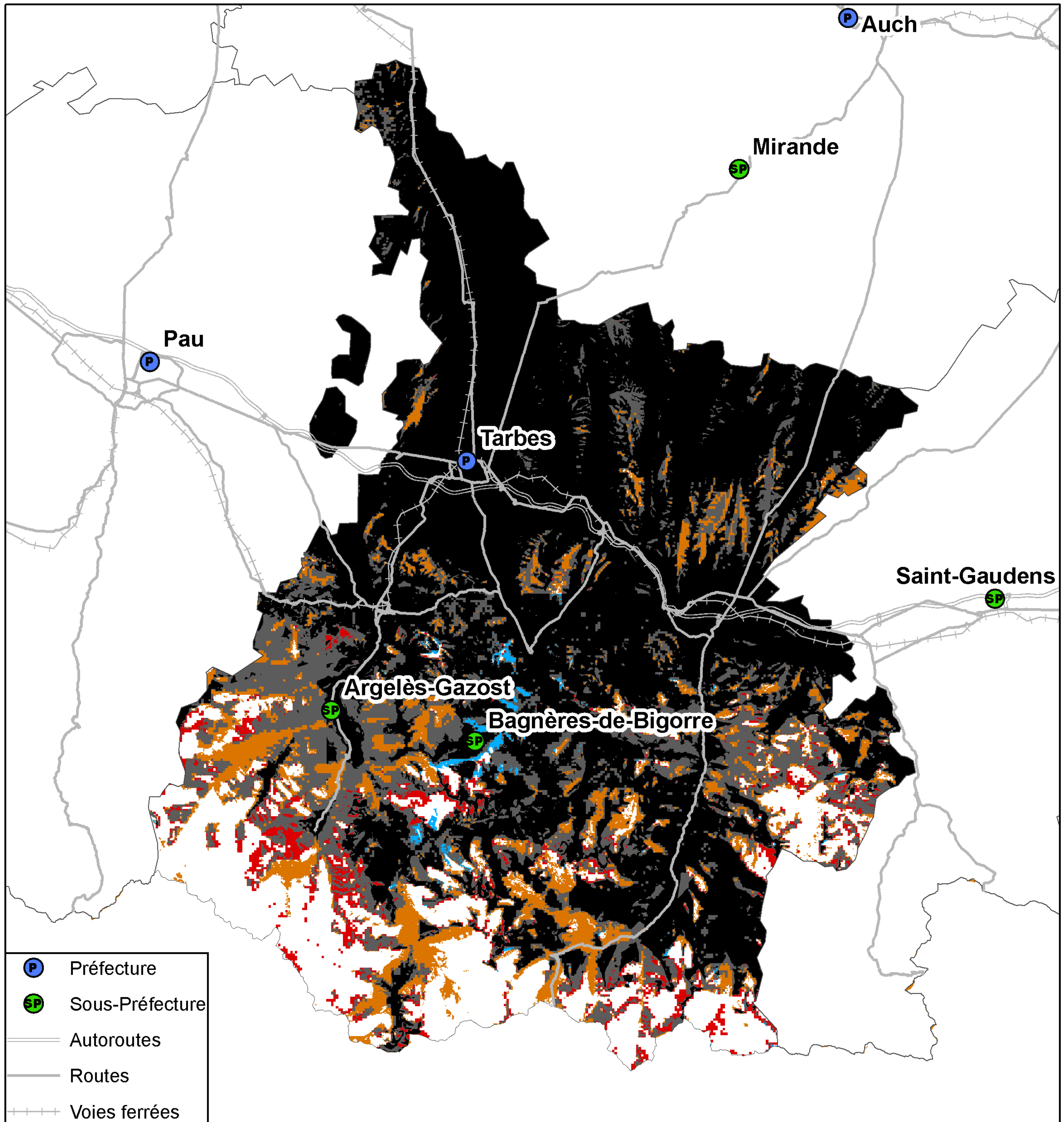
Kilomètres  
0 5 10 20 30

● Préfecture      — Autoroutes      ++++ Voies ferrées  
● Sous-Préfecture      — Routes

La légende de ces cartes figure en page 1



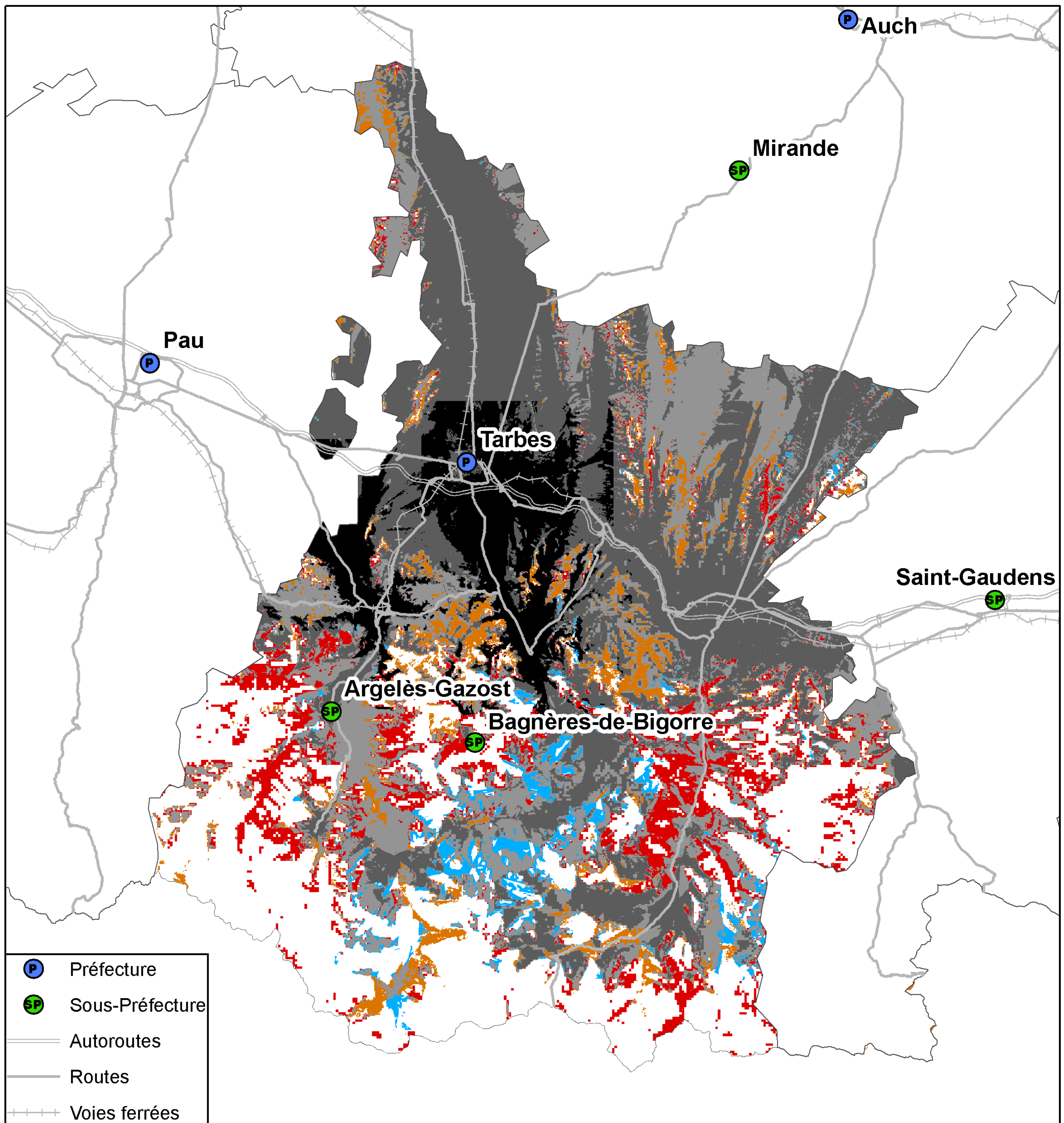
## Couverture 2G du département des Hautes-Pyrénées (65)



Taux de population du département sans réseau 2G : 0,27%  
Taux de surface du département sans réseau 2G : 12,86%



## Couverture 3G du département des Hautes-Pyrénées (65)



- P Préfecture
- SP Sous-Préfecture
- Autoroutes
- Routes
- ++++ Voies ferrées

- 4 réseaux mobiles 3G
- 3 réseaux mobiles 3G
- 2 réseaux mobiles 3G
- Réseau mobile 3G d'Orange France seul
- Réseau mobile 3G de SFR seul
- Réseau mobile 3G de Bouygues Telecom seul
- Pas de réseau mobile 3G

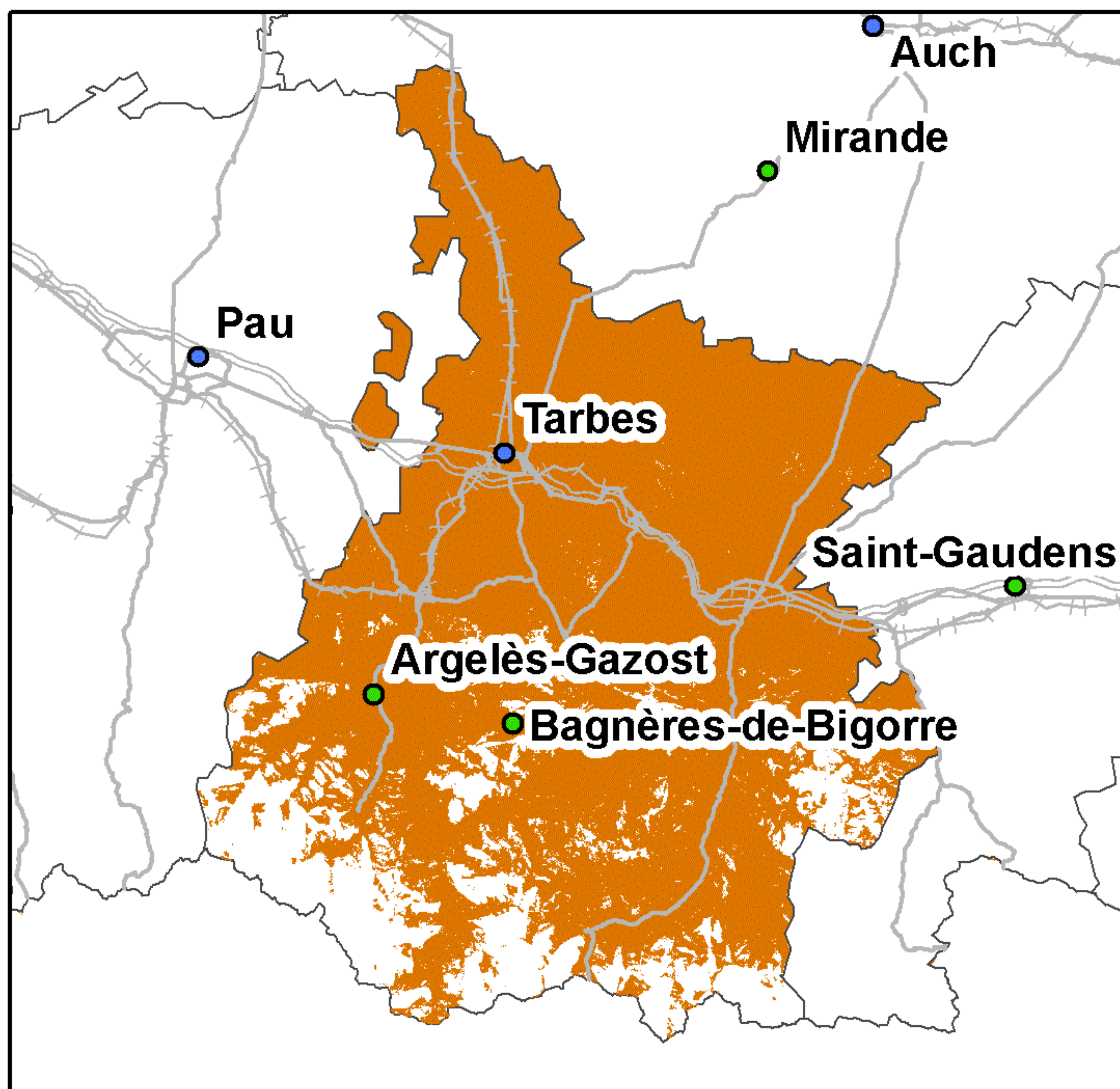
Kilomètres  
0 3,5 7 14 21

Taux de population du département sans réseau 3G : 1,82%  
Taux de surface du département sans réseau 3G : 23,93%



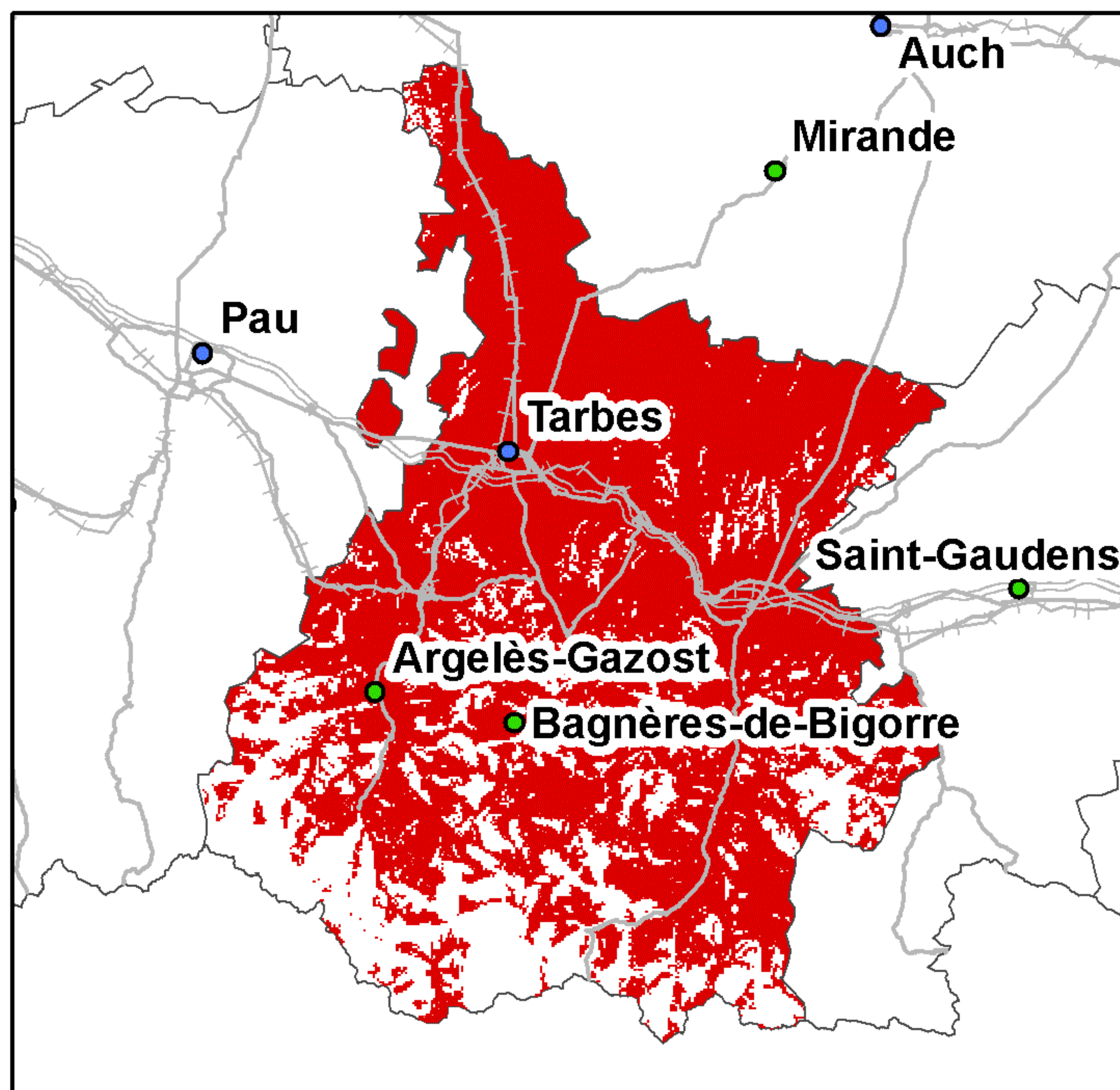
## Couverture 2G du département des Hautes-Pyrénées (65)

### Orange France



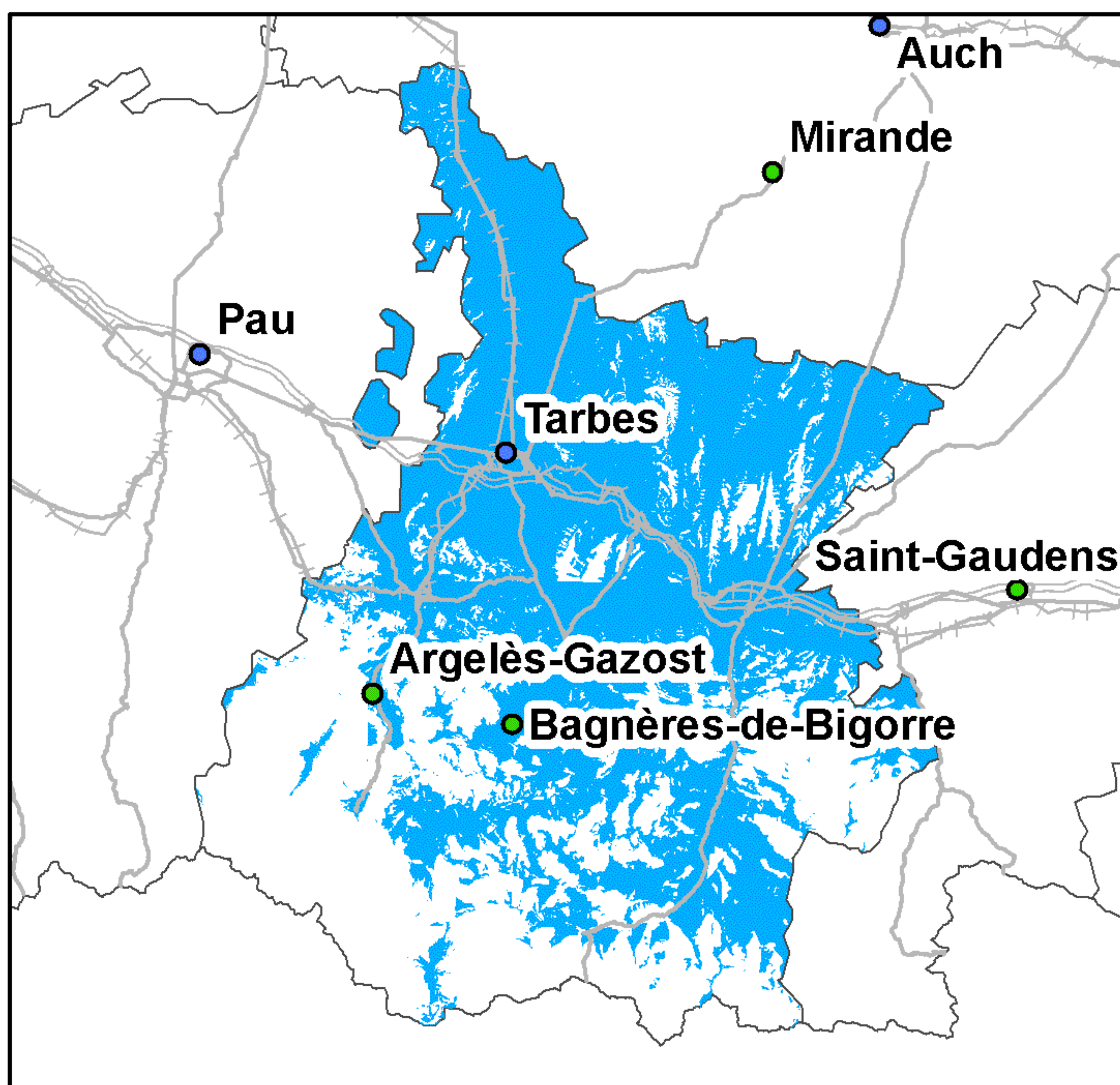
Taux de couverture surfacique : 83,57%  
Taux de couverture en population : 99,57%

### SFR



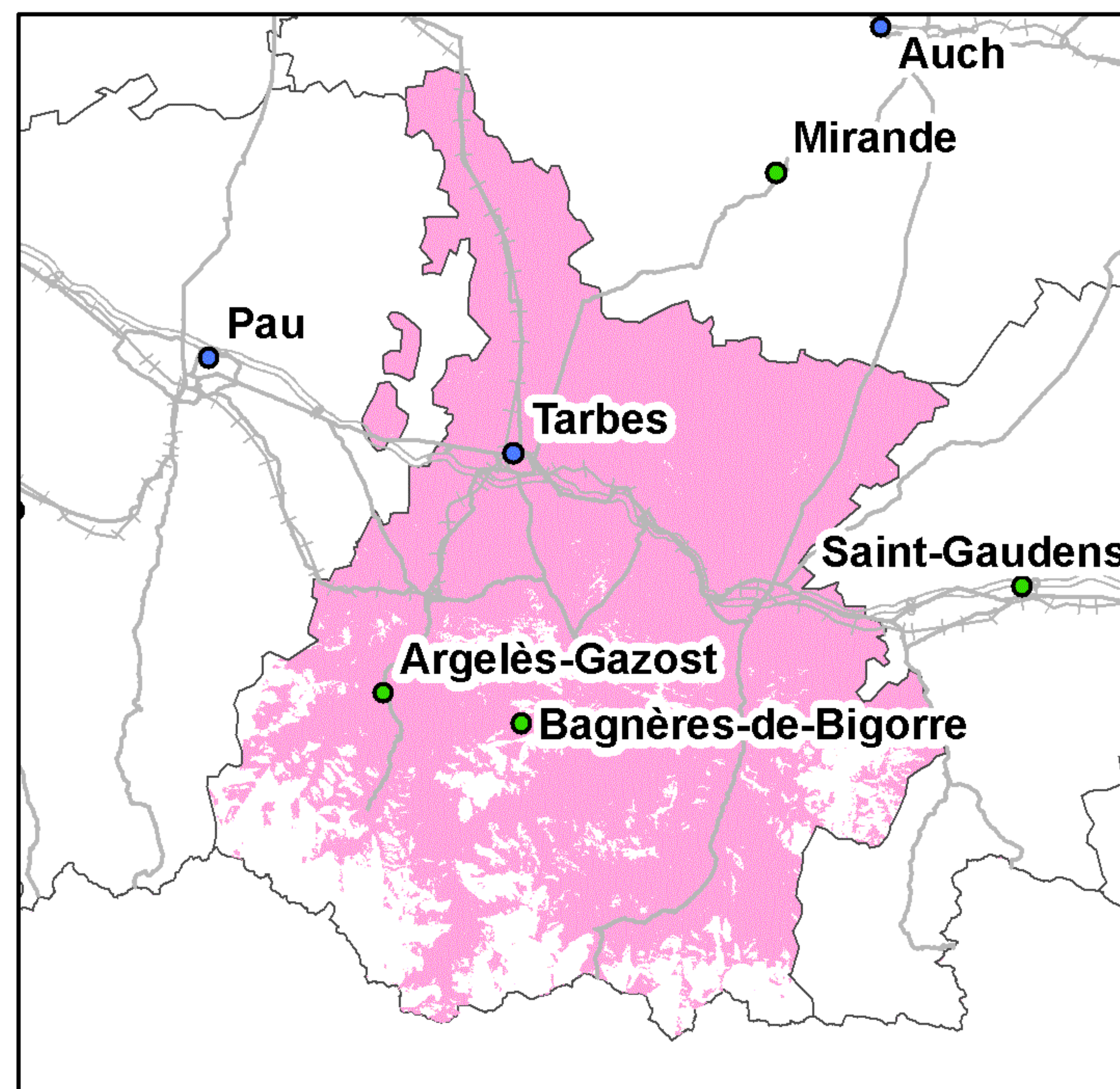
Taux de couverture surfacique : 75,88%  
Taux de couverture en population : 97,56%

### Bouygues Telecom



Taux de couverture surfacique : 62,04%  
Taux de couverture en population : 95,36%

### Free Mobile



Taux de couverture surfacique : 82,23%  
Taux de couverture en population : 99,36%

Kilomètres

0 4 8 16 24

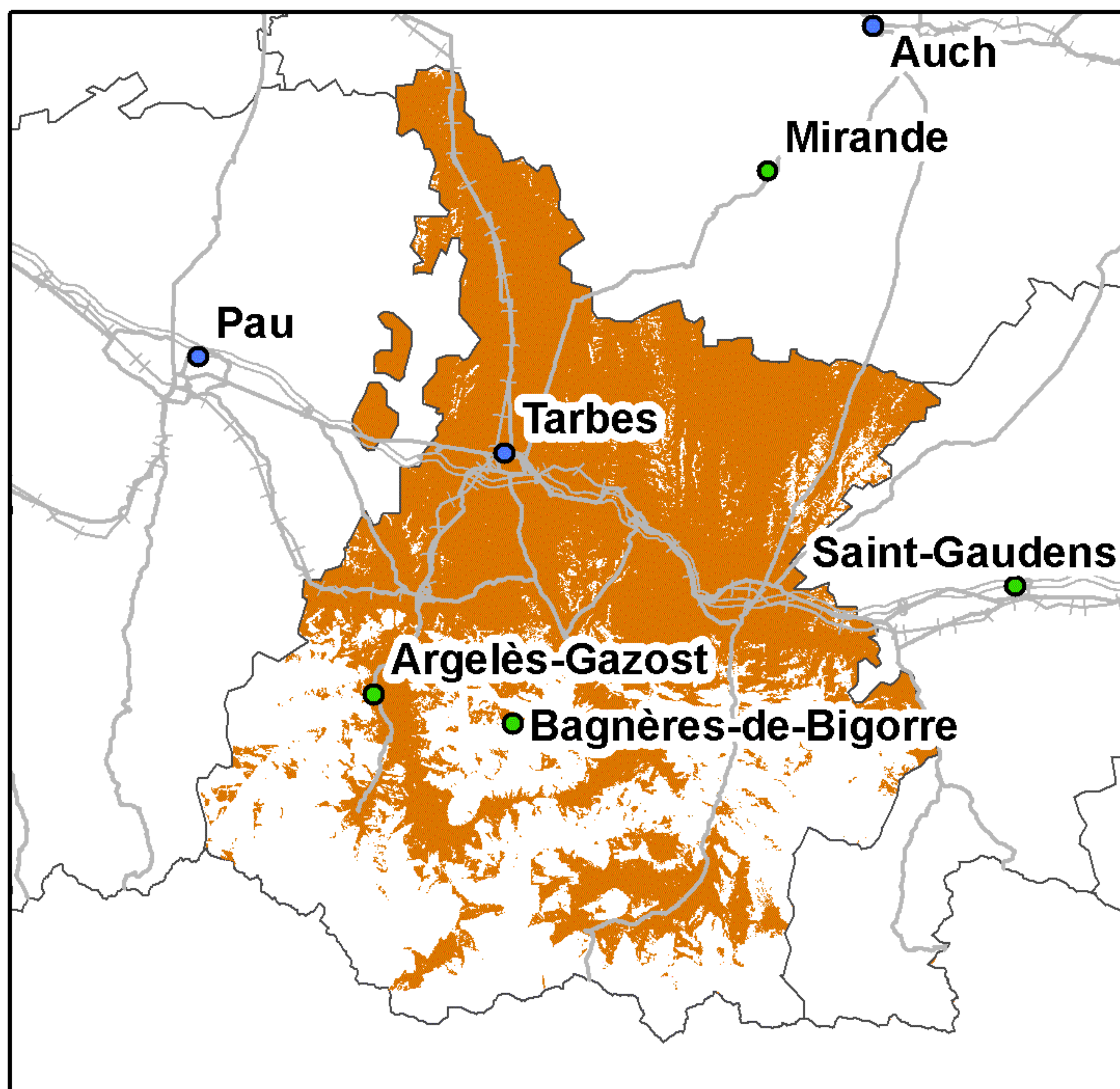
● Préfecture      — Autoroutes      ++++ Voies ferrées  
● Sous-Préfecture      — Routes

La légende de ces cartes figure en page 1



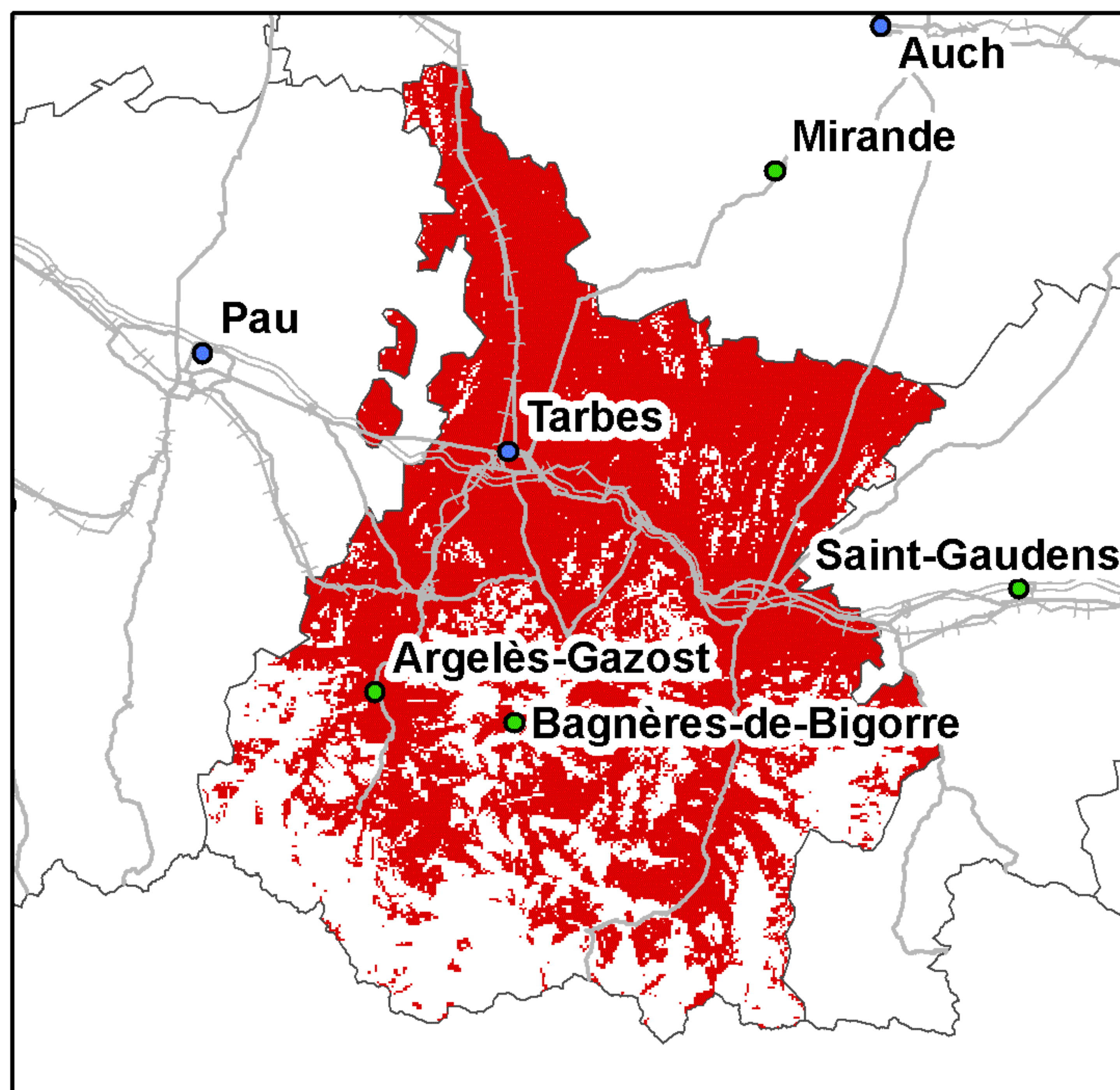
## Couverture 3G du département des Hautes-Pyrénées (65)

### Orange France



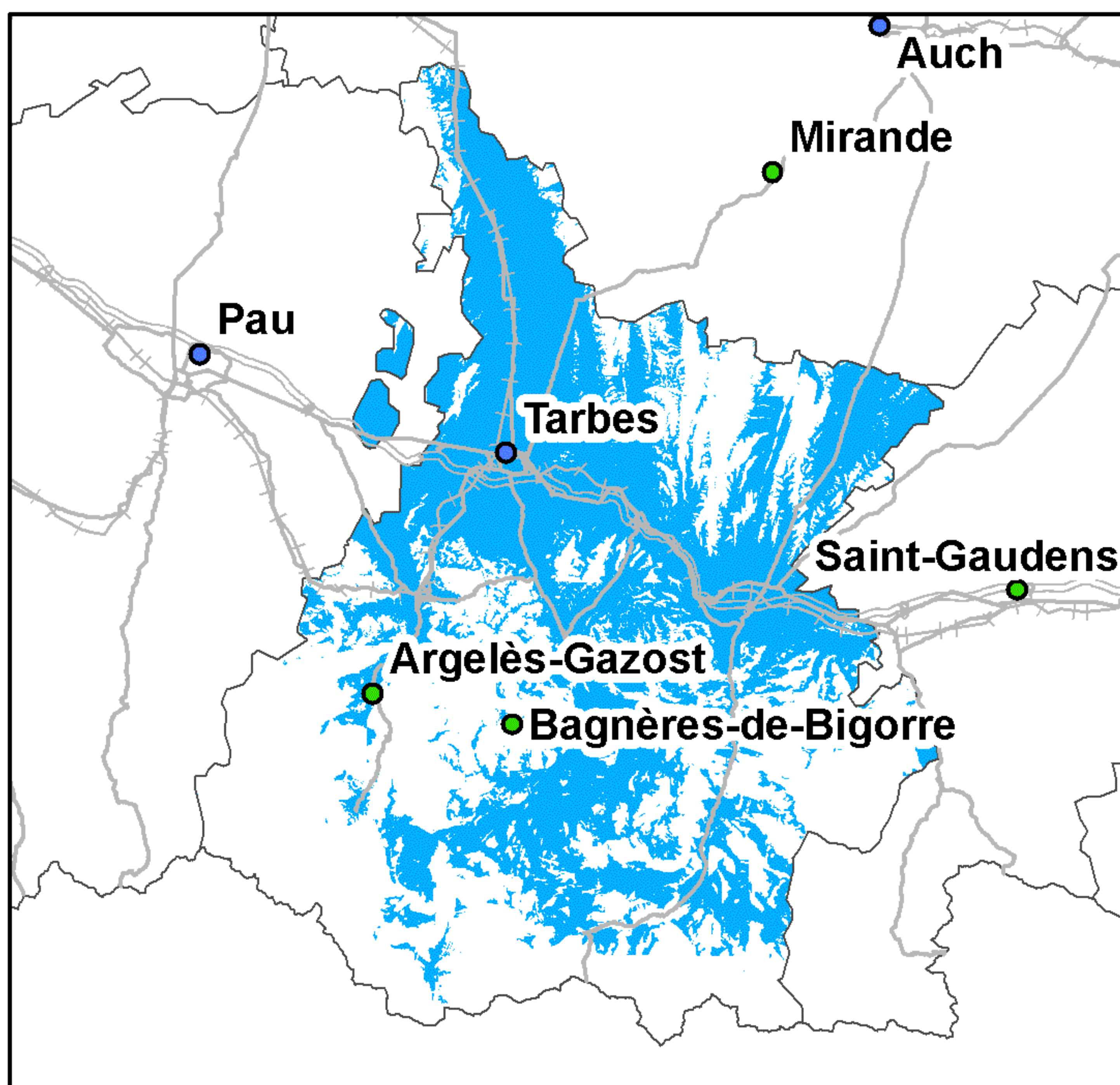
Taux de couverture surfacique : 60,46%  
Taux de couverture en population : 95,02%

### SFR



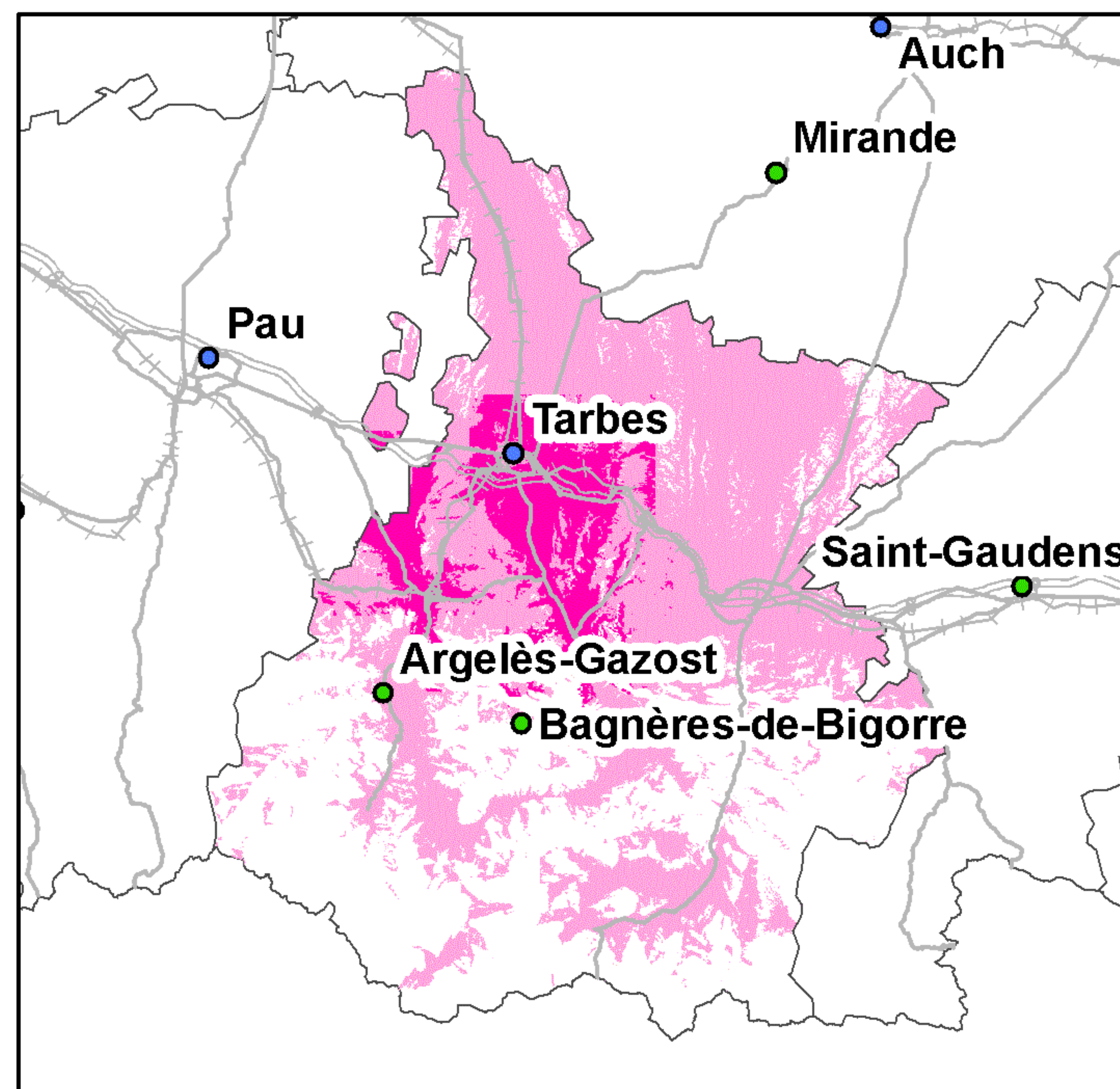
Taux de couverture surfacique : 66,66%  
Taux de couverture en population : 96,06%

### Bouygues Telecom



Taux de couverture surfacique : 49,55%  
Taux de couverture en population : 87,58%

### Free Mobile



Taux de couverture surfacique : 58,84%  
Taux de couverture surfacique en propre : 9,13%  
Taux de couverture en population : 94,79%  
Taux de couverture en population en propre : 40,25%

Kilomètres

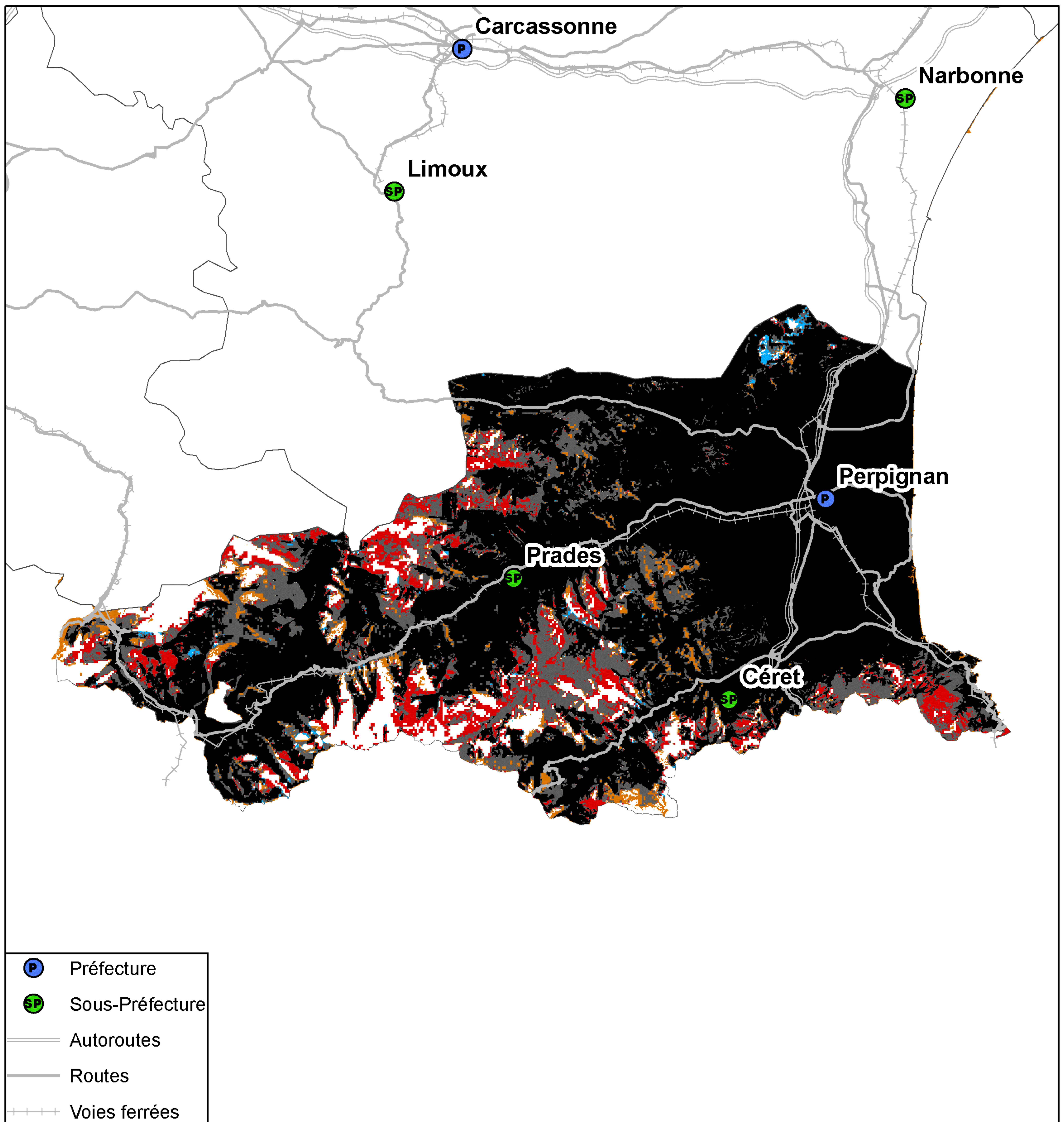
0 4 8 16 24

● Préfecture      — Autoroutes      ++++ Voies ferrées  
● Sous-Préfecture      — Routes

La légende de ces cartes figure en page 1



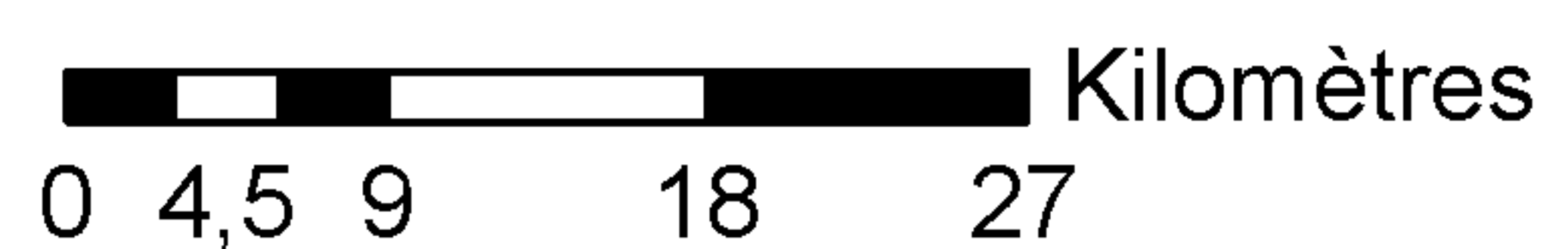
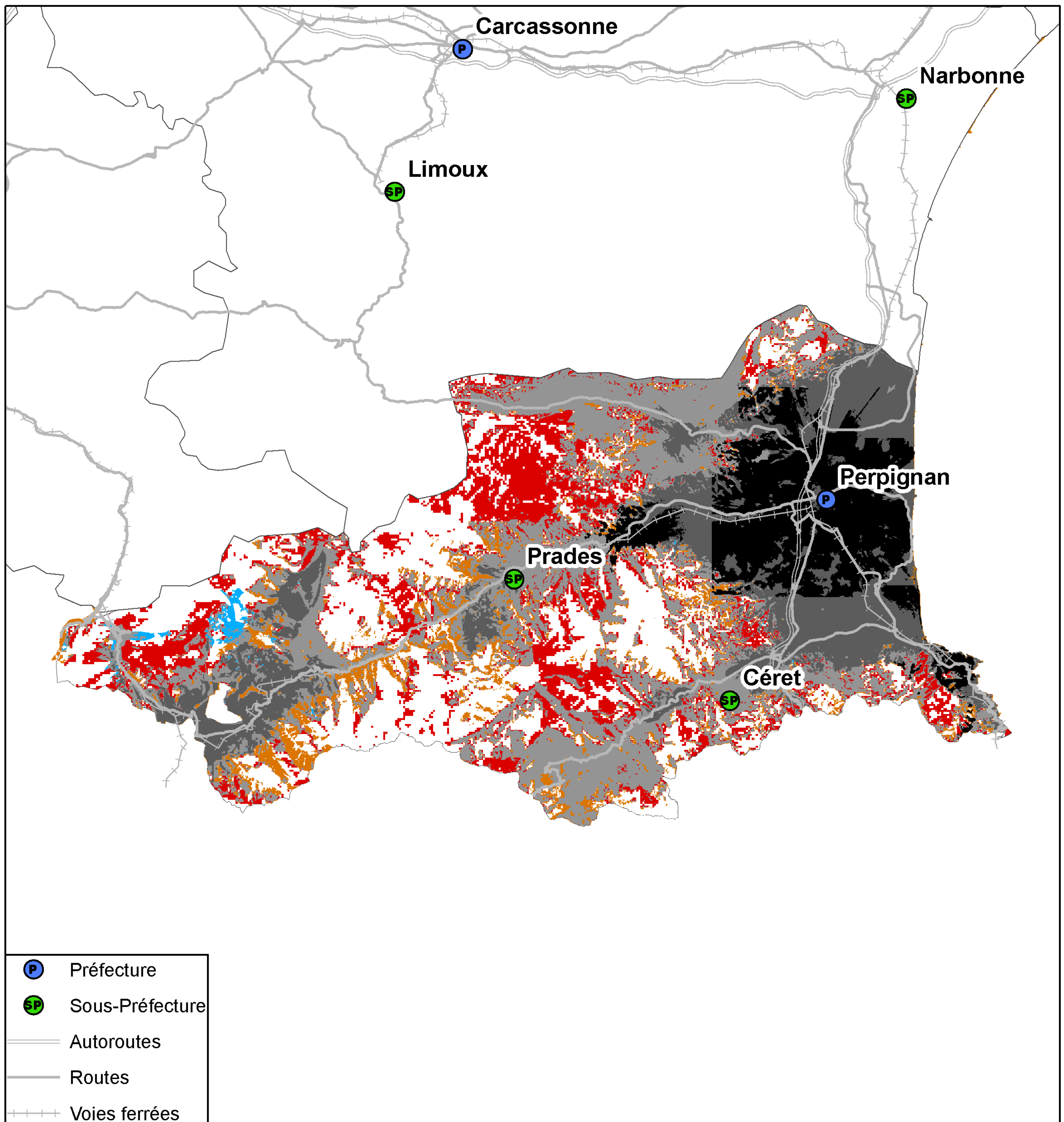
## Couverture 2G du département des Pyrénées-Orientales (66)



Taux de population du département sans réseau 2G : 0,02%  
Taux de surface du département sans réseau 2G : 6,72%



## Couverture 3G du département des Pyrénées-Orientales (66)

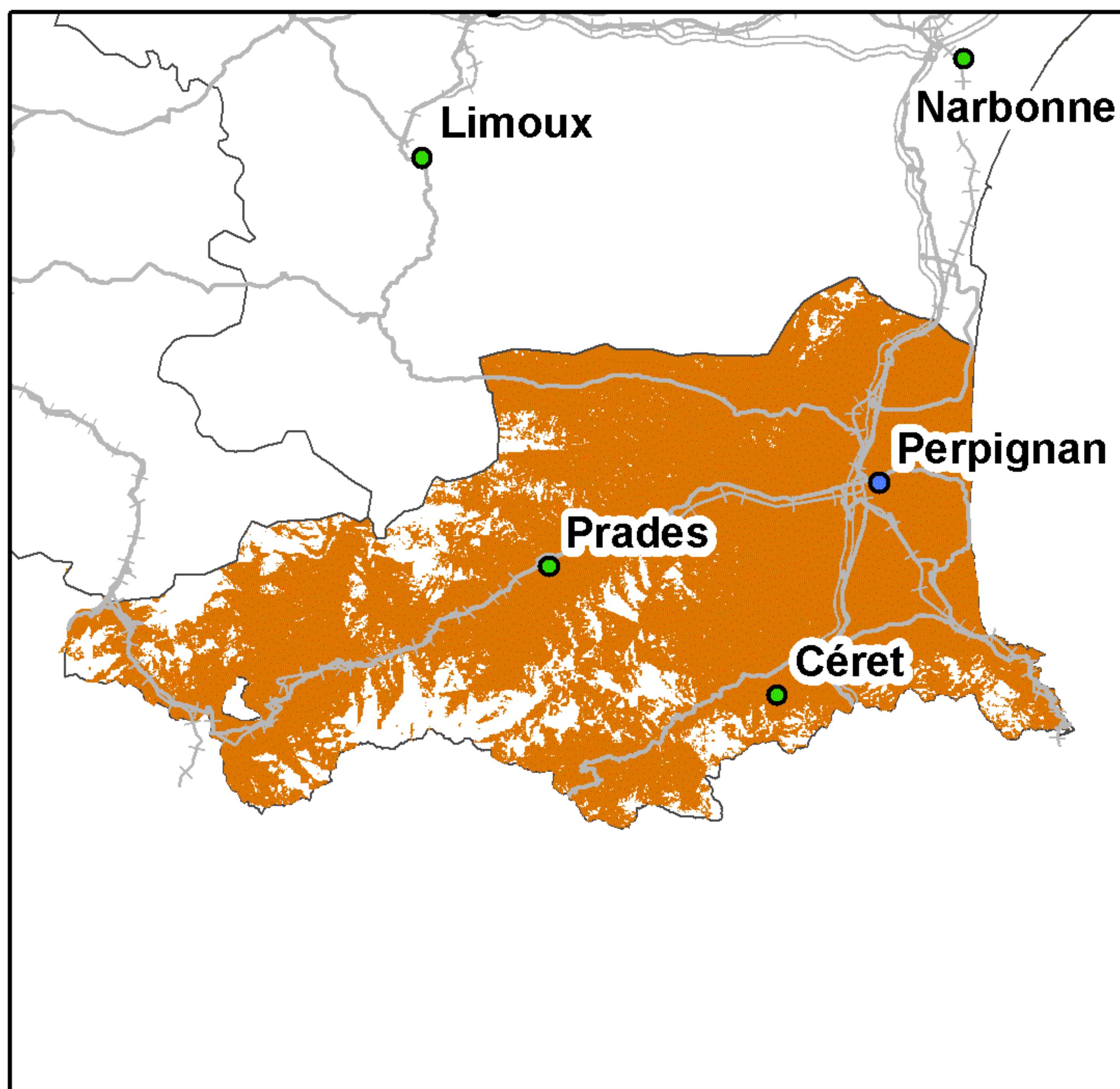


Taux de population du département sans réseau 3G : 0,91%  
Taux de surface du département sans réseau 3G : 22,7%



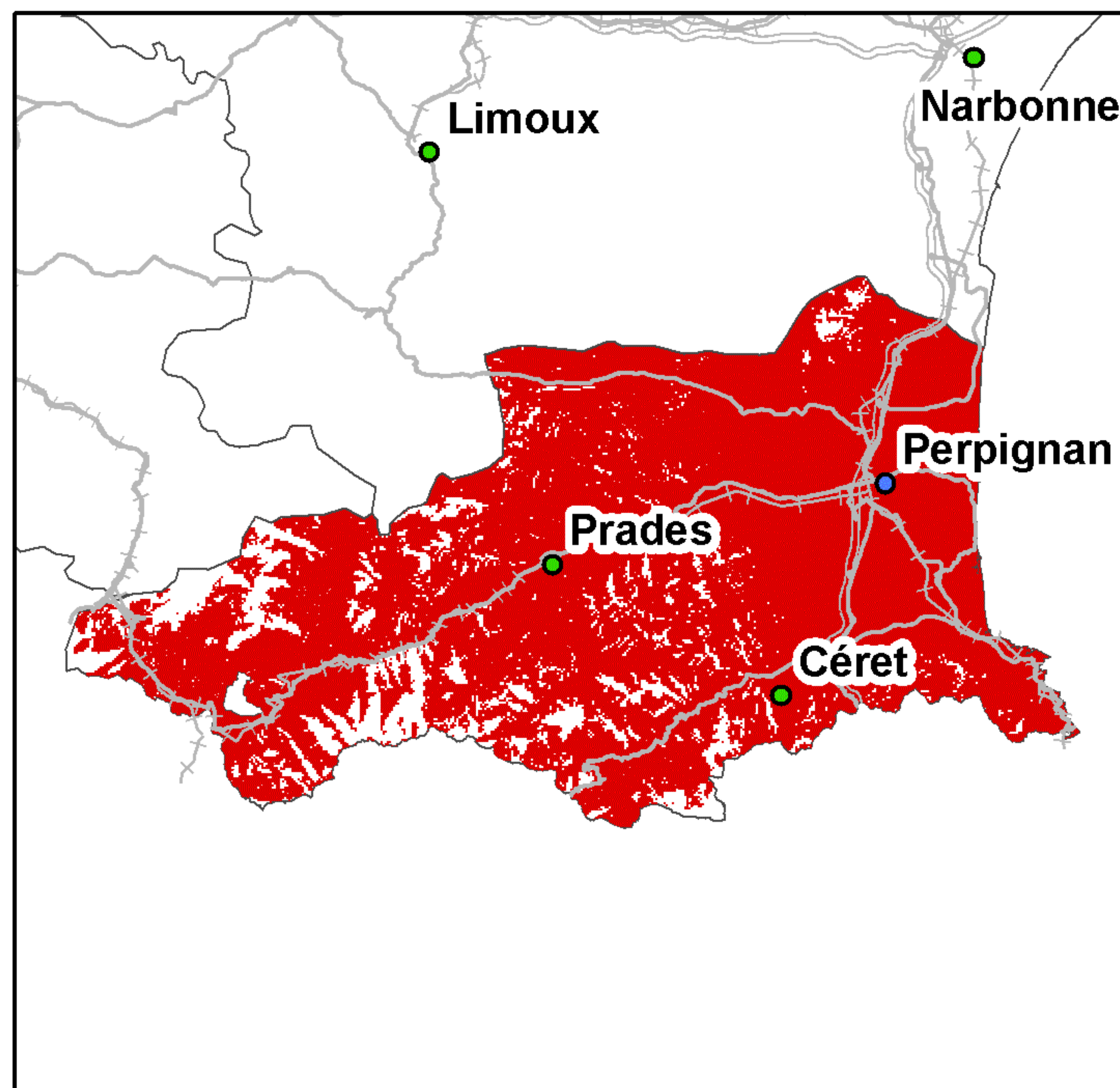
## Couverture 2G du département des Pyrénées-Orientales (66)

### Orange France



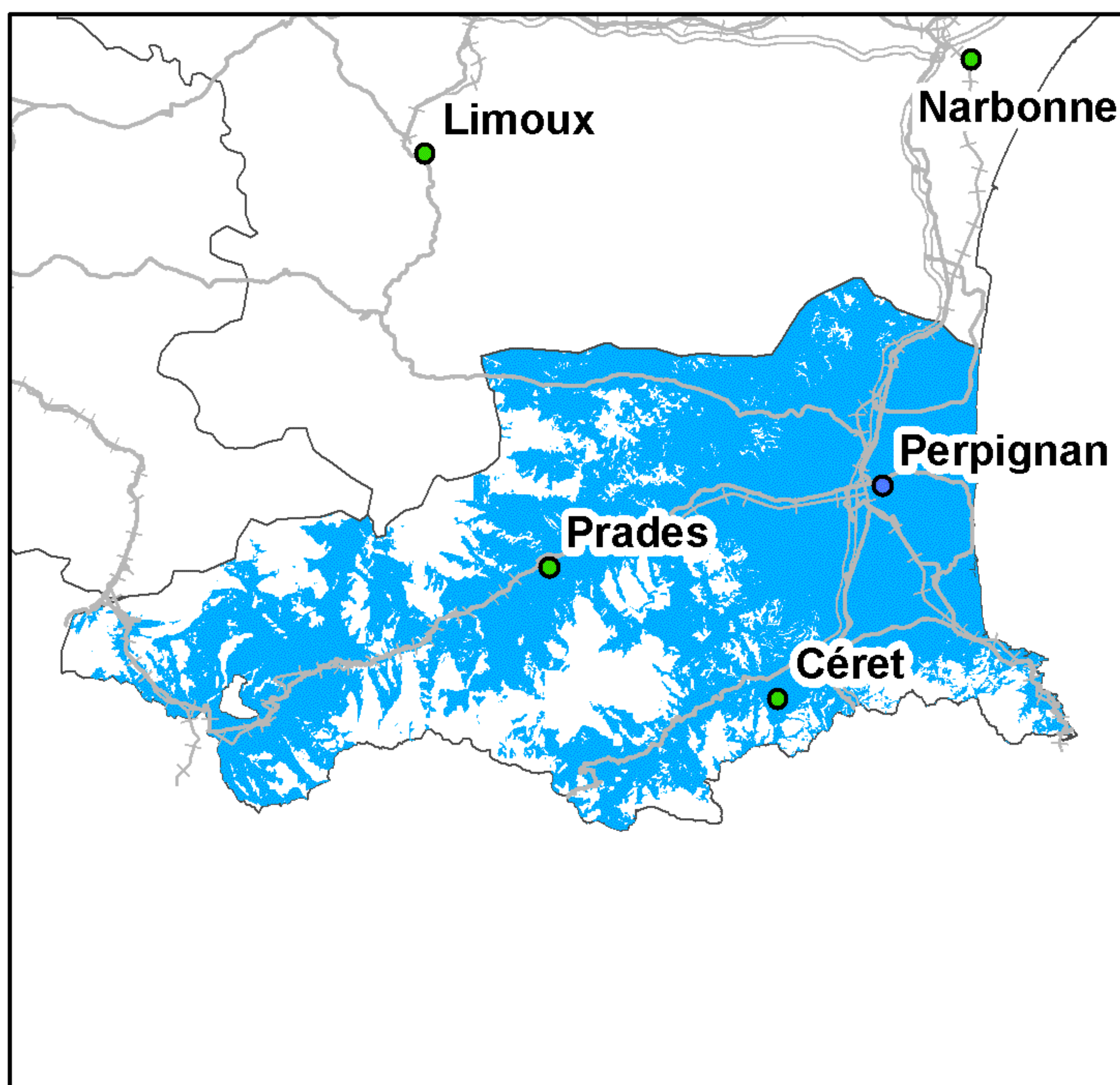
Taux de couverture surfacique : 85,06%  
Taux de couverture en population : 99,7%

### SFR



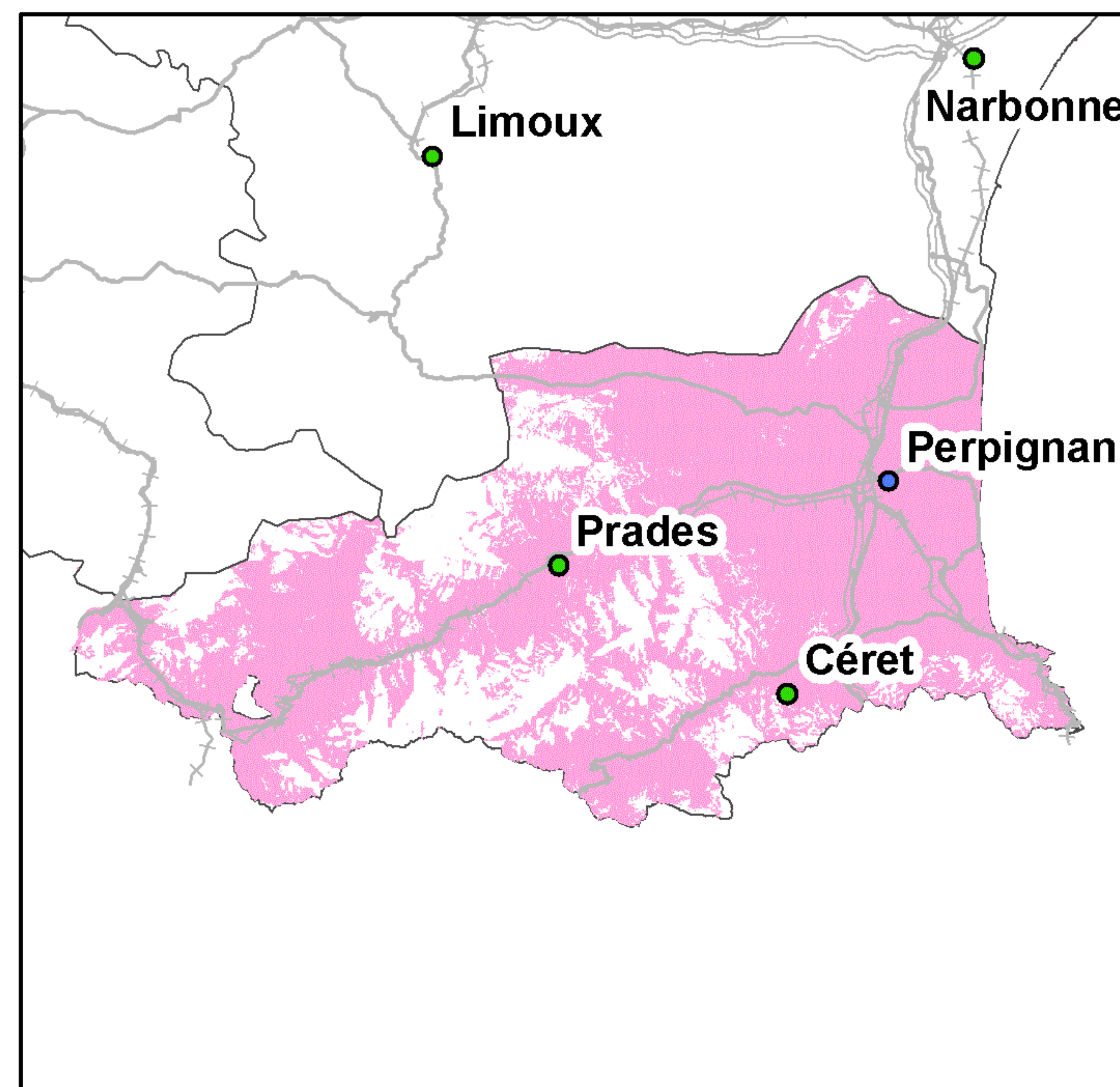
Taux de couverture surfacique : 88,38%  
Taux de couverture en population : 99,77%

### Bouygues Telecom



Taux de couverture surfacique : 72,19%  
Taux de couverture en population : 99,17%

### Free Mobile



Taux de couverture surfacique : 76,83%  
Taux de couverture en population : 99,16%

Kilomètres  
0 5 10 20 30

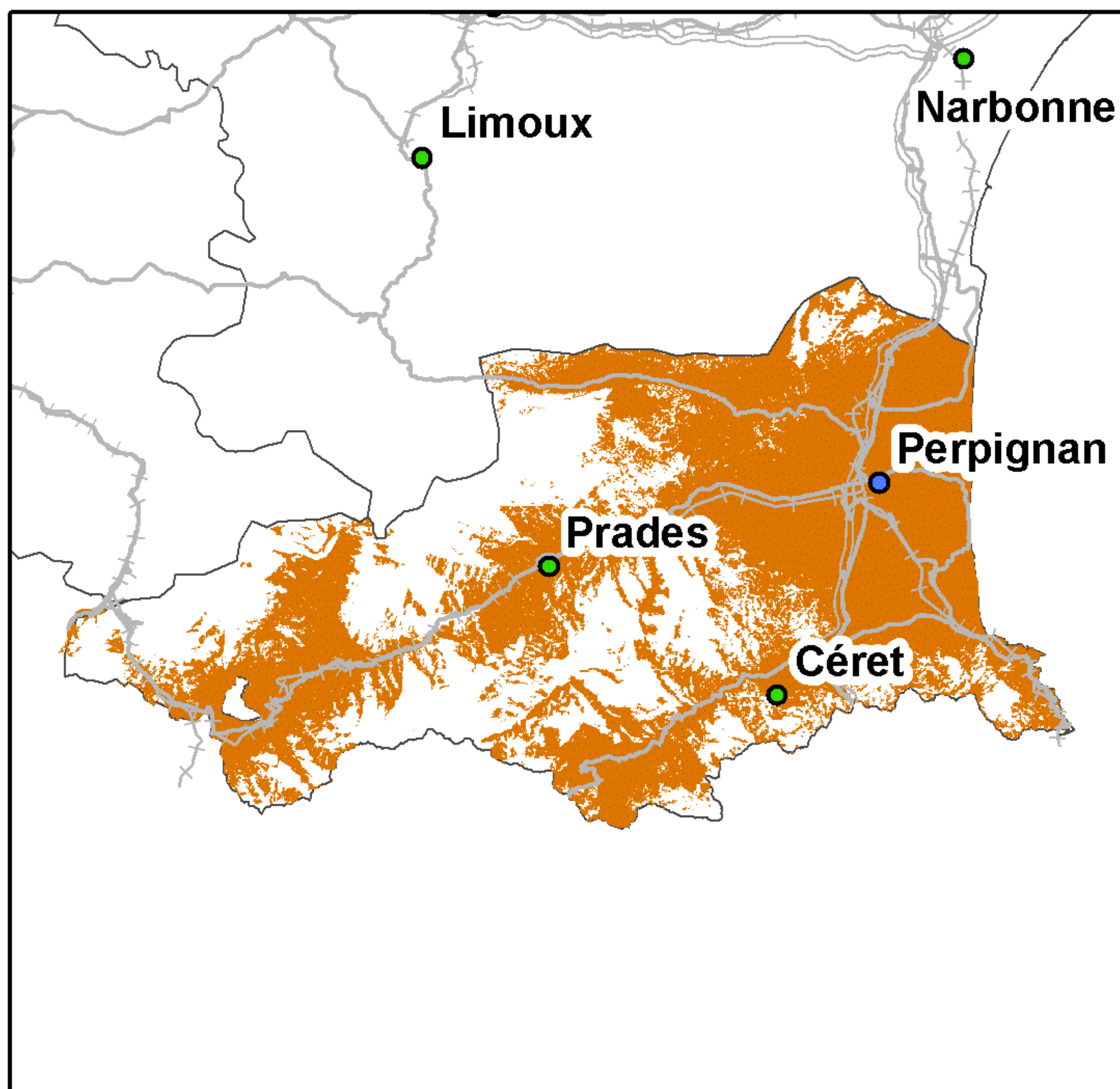
● Préfecture      — Autoroutes      ++++ Voies ferrées  
● Sous-Préfecture      — Routes

La légende de ces cartes figure en page 1



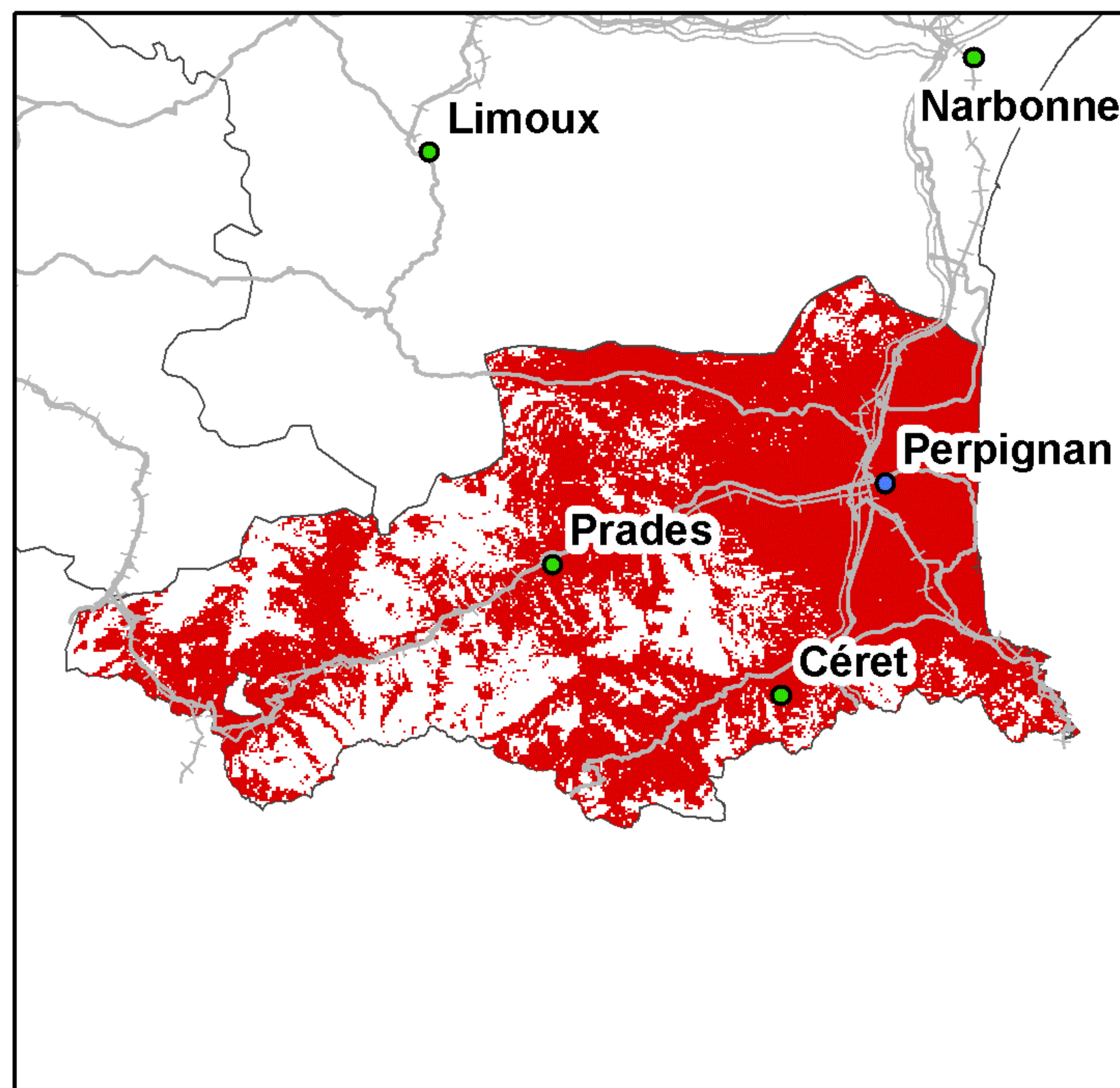
## Couverture 3G du département des Pyrénées-Orientales (66)

### Orange France



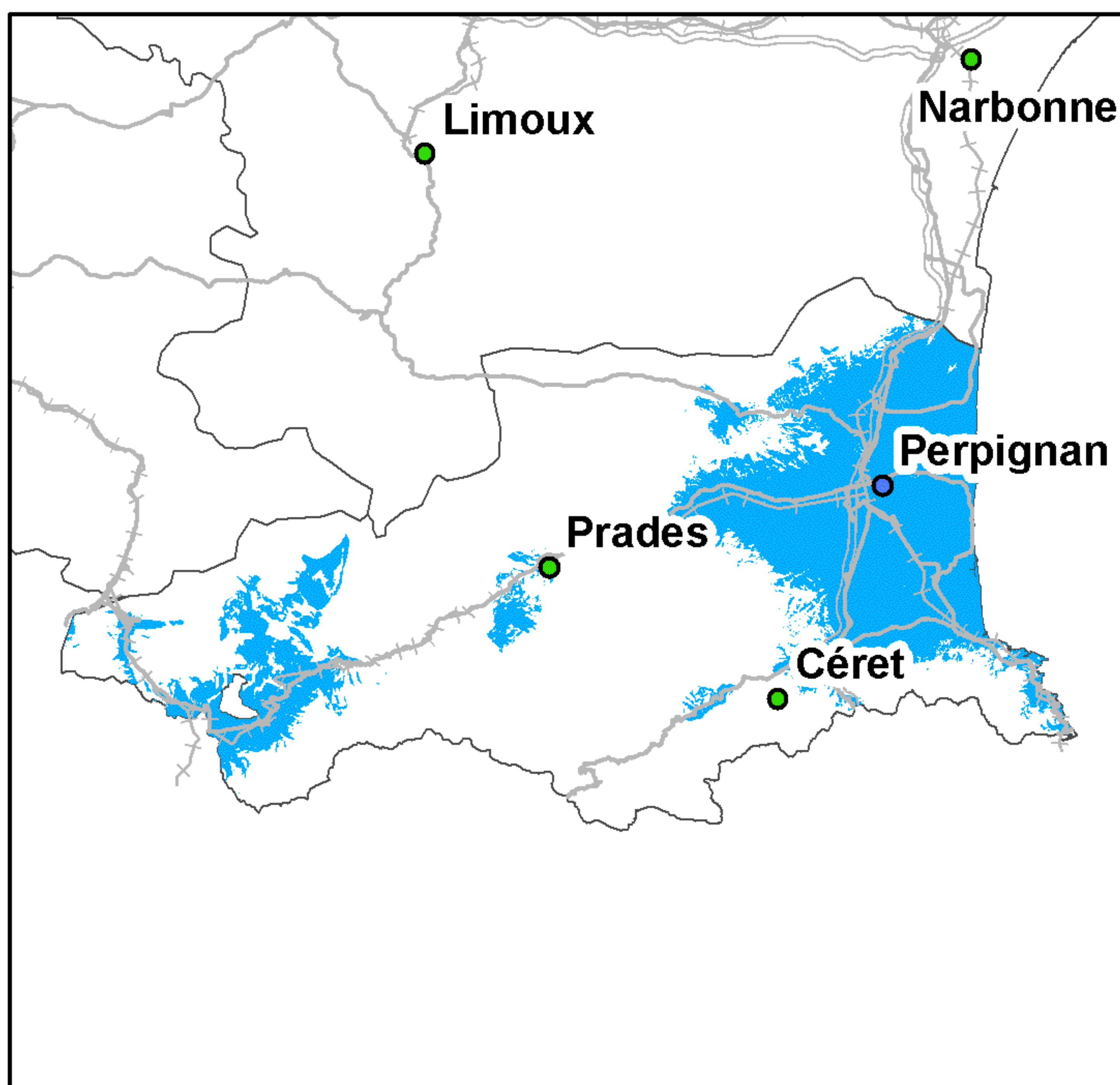
Taux de couverture surfacique : 62,17%  
Taux de couverture en population : 97,97%

### SFR



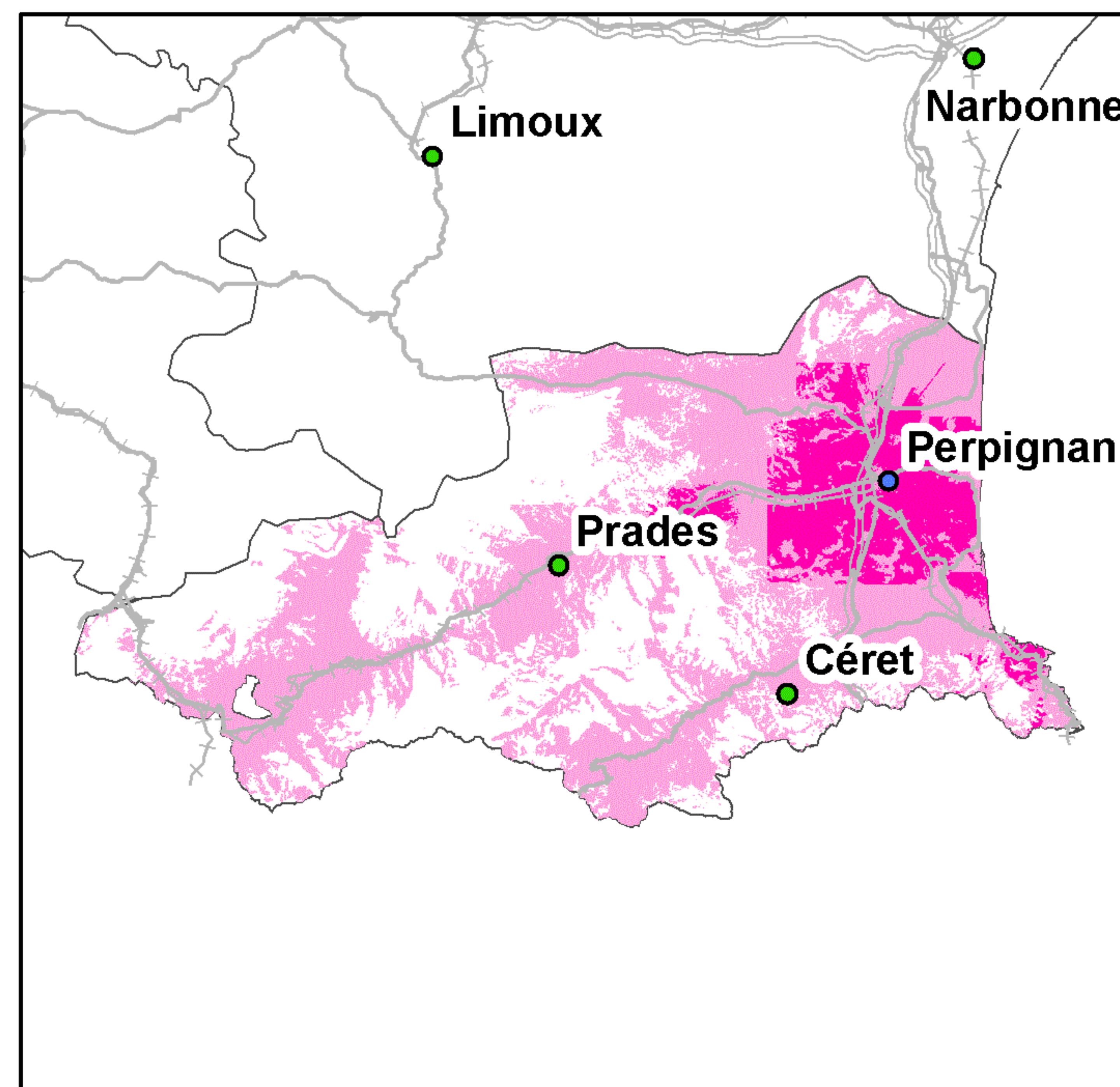
Taux de couverture surfacique : 69,88%  
Taux de couverture en population : 98,41%

### Bouygues Telecom



Taux de couverture surfacique : 30,25%  
Taux de couverture en population : 87,24%

### Free Mobile



Taux de couverture surfacique : 62,17%  
Taux de couverture surfacique en propre : 12,03%  
Taux de couverture en population : 97,97%  
Taux de couverture en population en propre : 31,16%


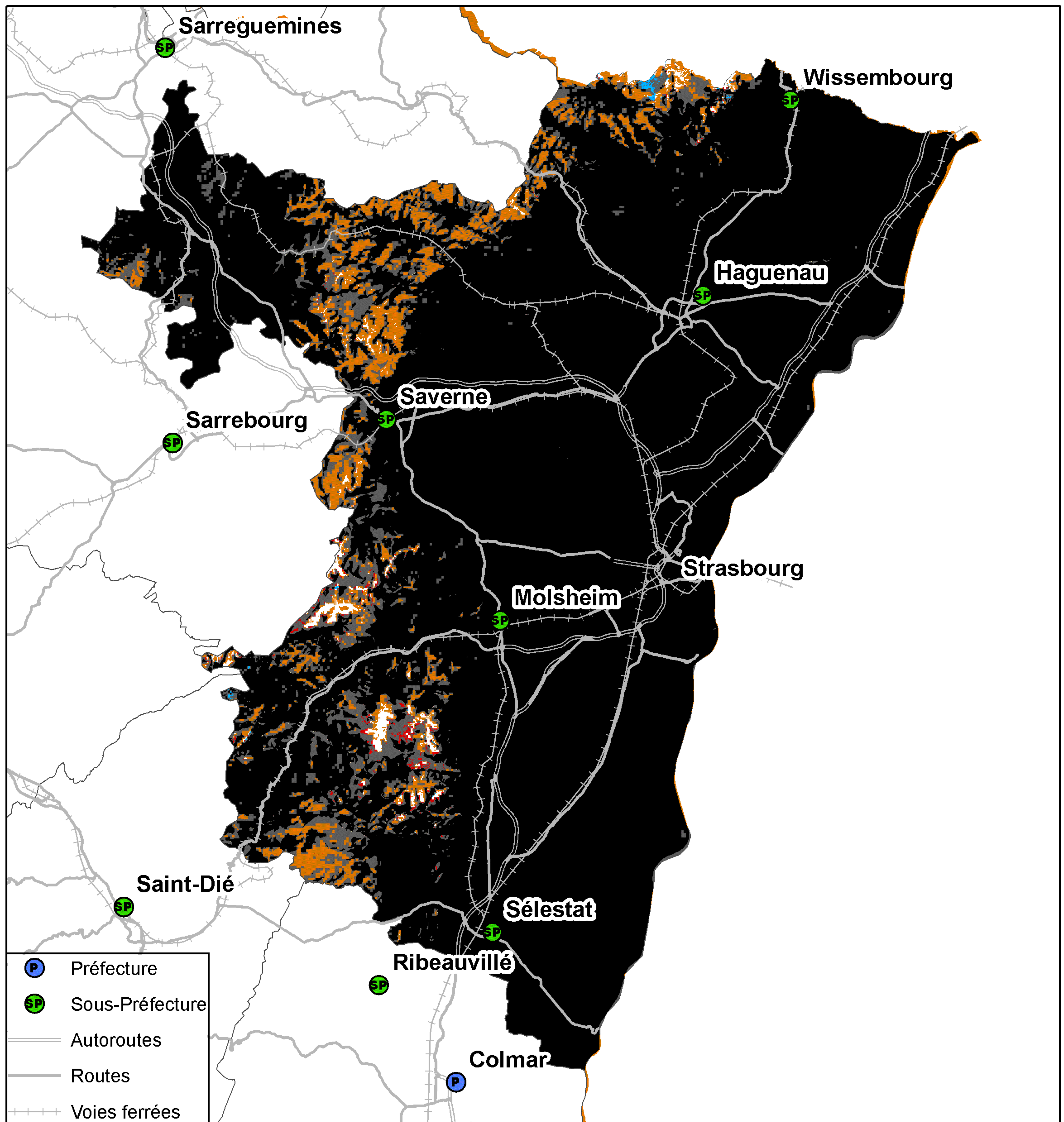
Kilomètres  
0 5 10 20 30

● Préfecture      — Autoroutes      ++++ Voies ferrées  
● Sous-Préfecture      — Routes

La légende de ces cartes figure en page 1




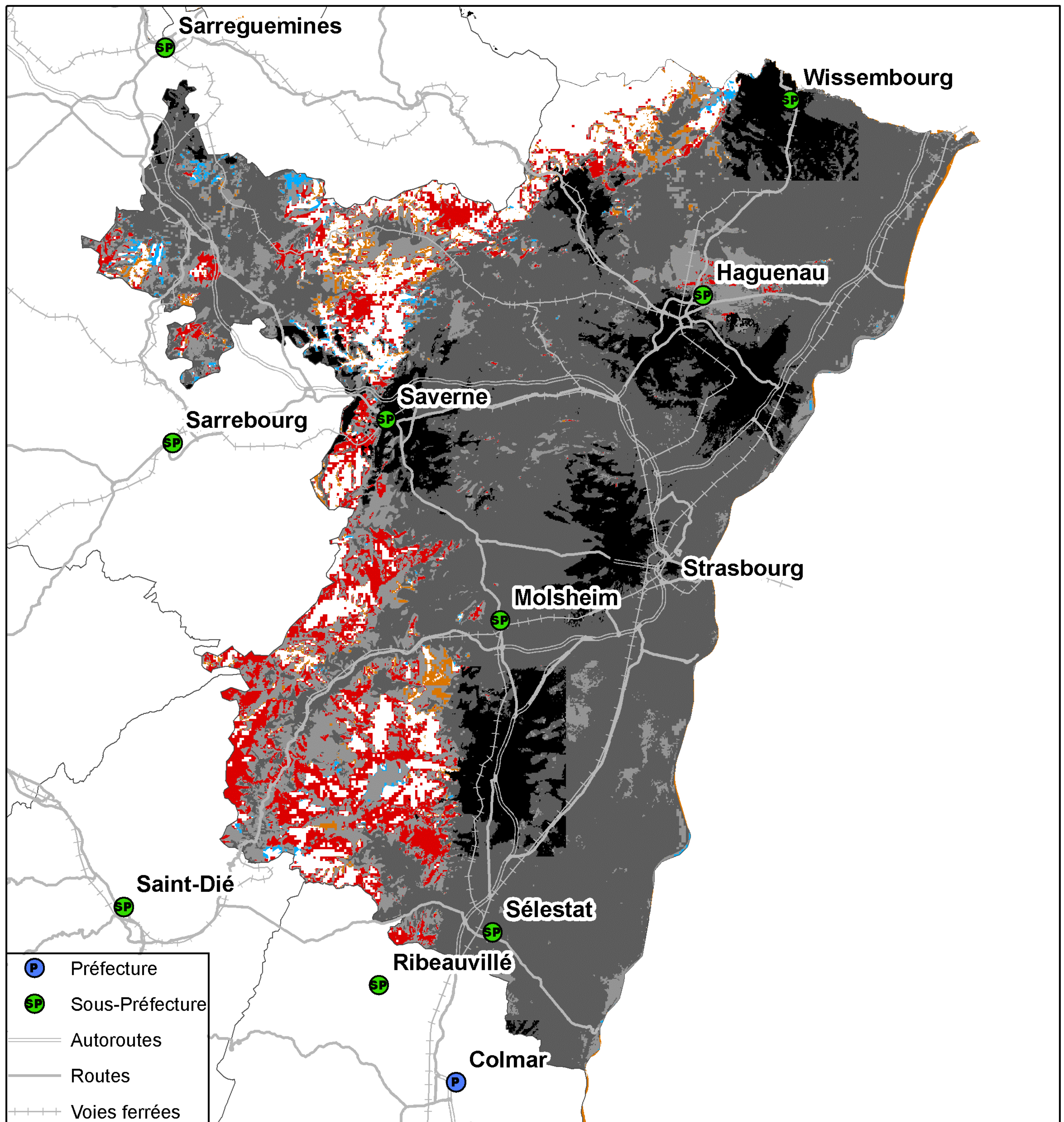
## Couverture 2G du département du Bas-Rhin (67)



Taux de population du département sans réseau 2G : 0,02%  
Taux de surface du département sans réseau 2G : 0,58%



## Couverture 3G du département du Bas-Rhin (67)

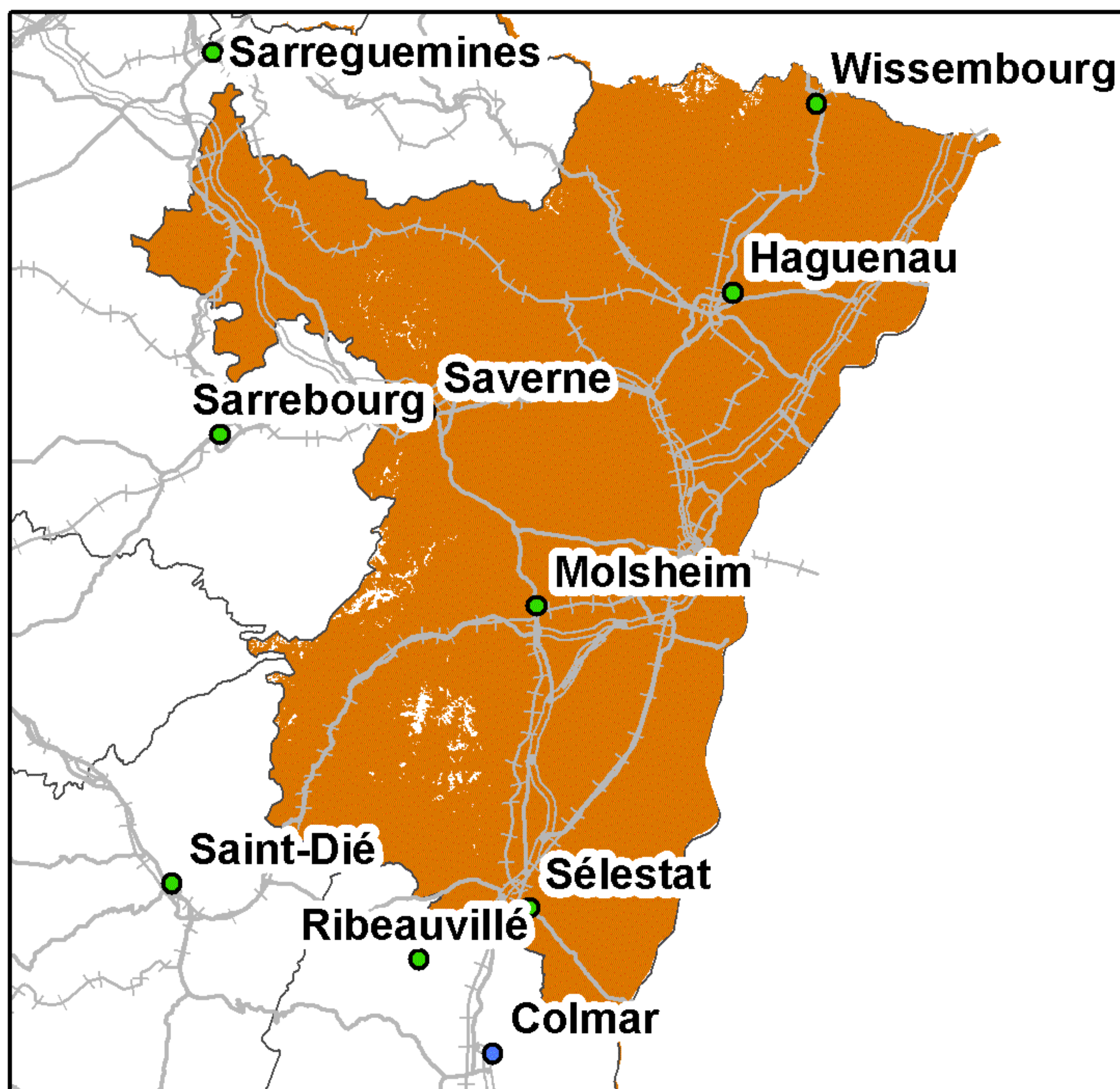


Taux de population du département sans réseau 3G : 0,39%  
Taux de surface du département sans réseau 3G : 7,23%



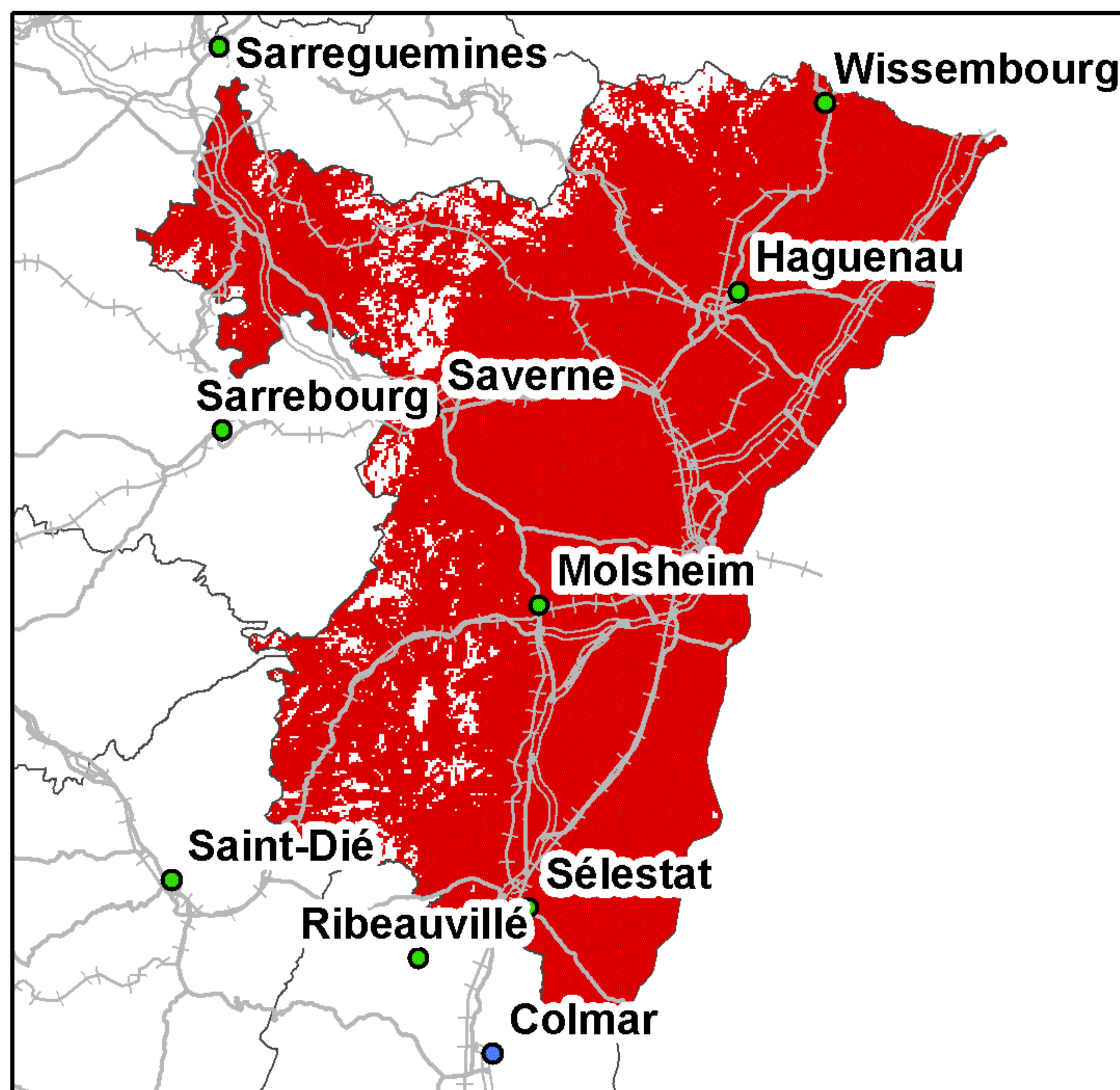
## Couverture 2G du département du Bas-Rhin (67)

### Orange France



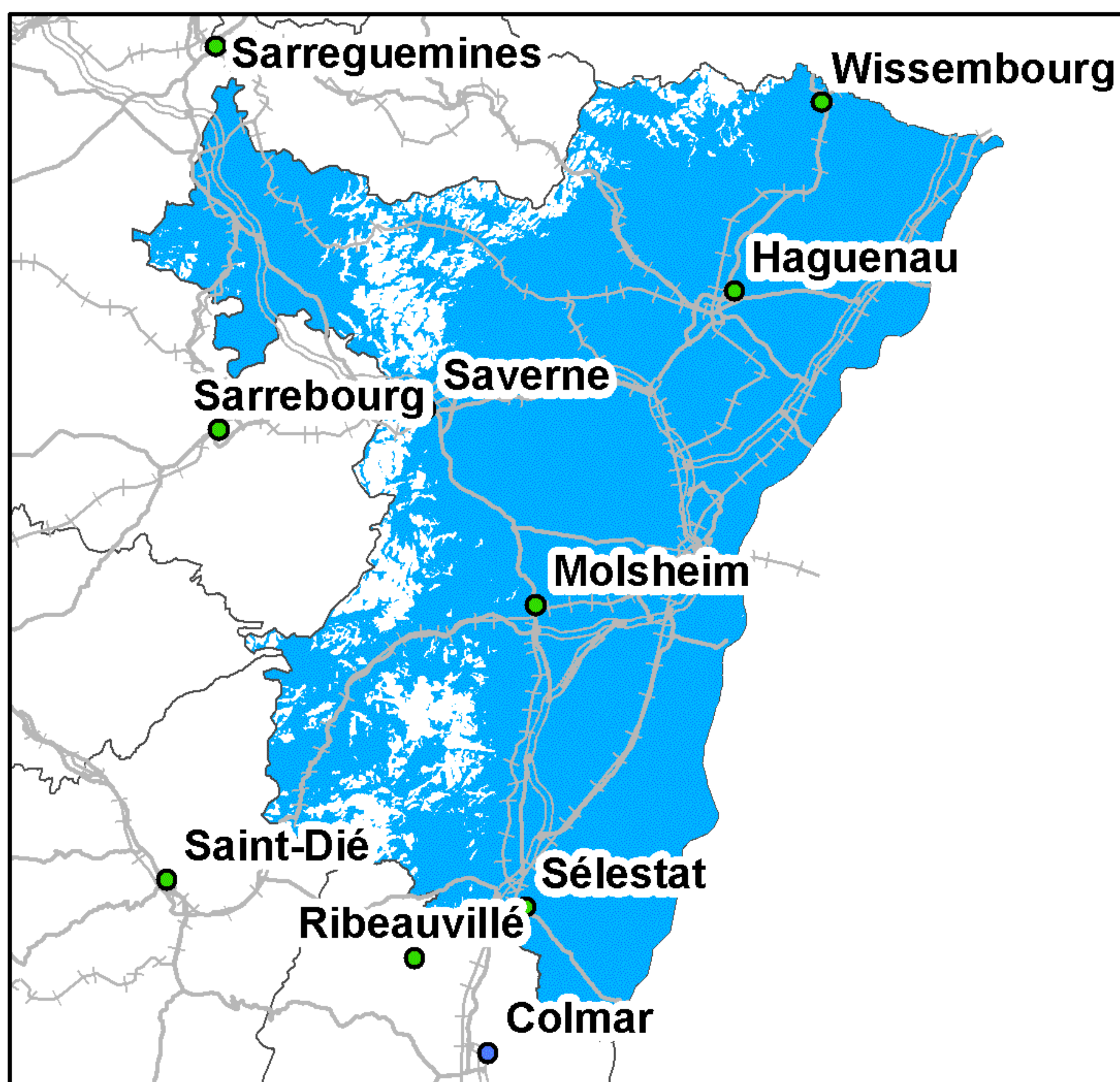
Taux de couverture surfacique : 98,98%  
Taux de couverture en population : 99,98%

### SFR



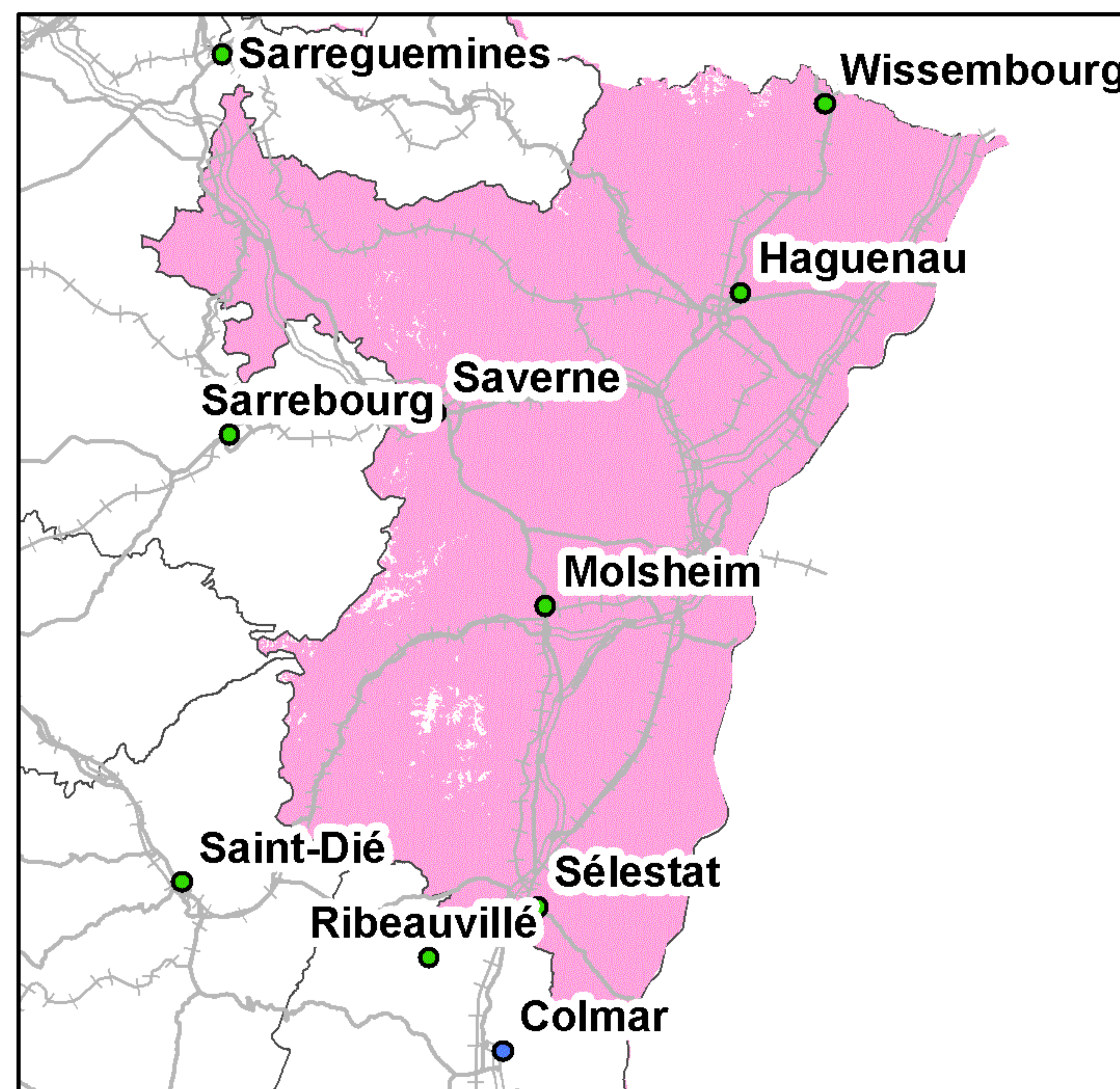
Taux de couverture surfacique : 93,24%  
Taux de couverture en population : 99,48%

### Bouygues Telecom



Taux de couverture surfacique : 90,1%  
Taux de couverture en population : 99,12%

### Free Mobile



Taux de couverture surfacique : 98,98%  
Taux de couverture en population : 99,98%

0 5 10 20 30 Kilomètres

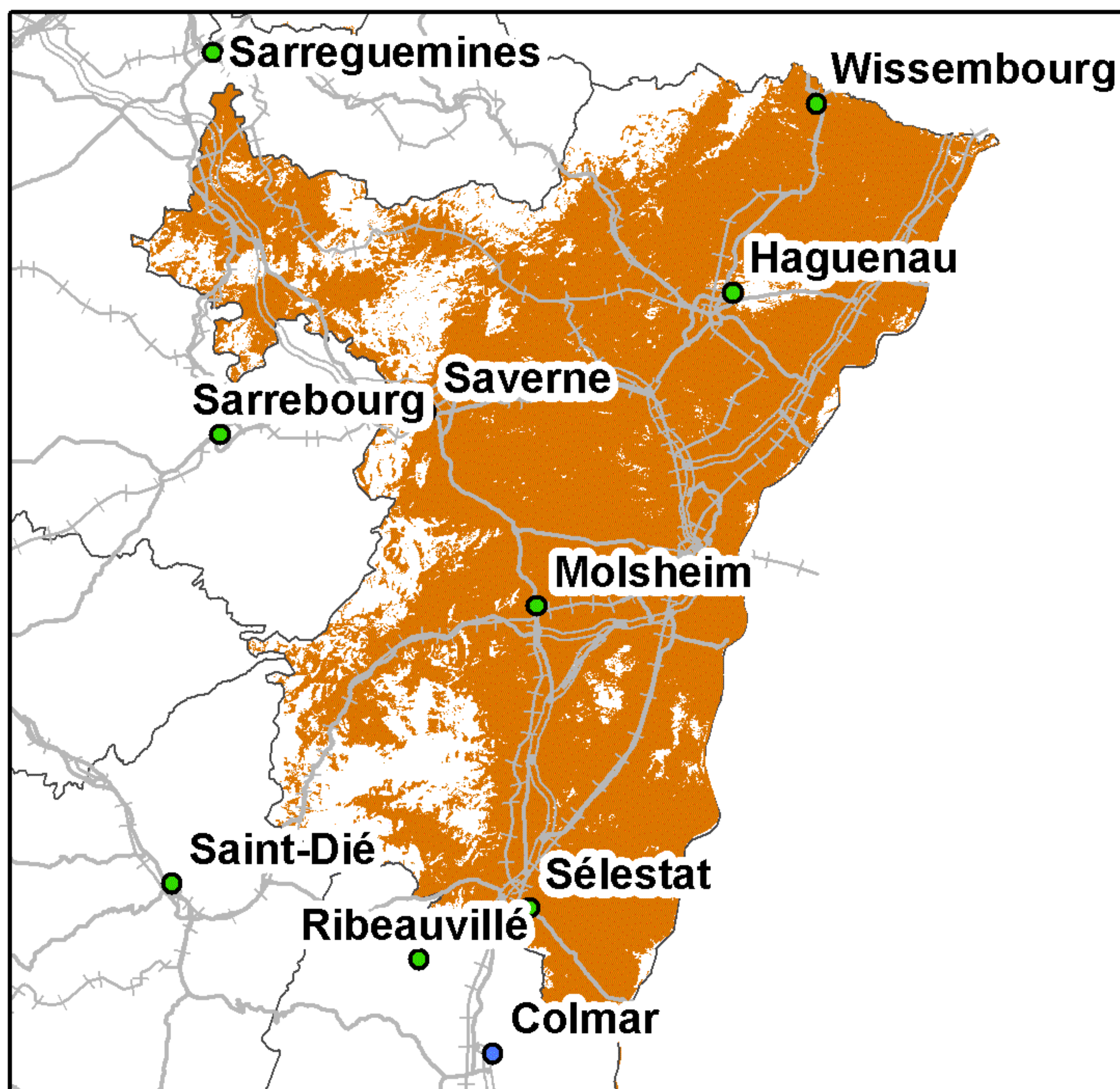
● Préfecture      — Autoroutes      ++++ Voies ferrées  
● Sous-Préfecture      — Routes

La légende de ces cartes figure en page 1



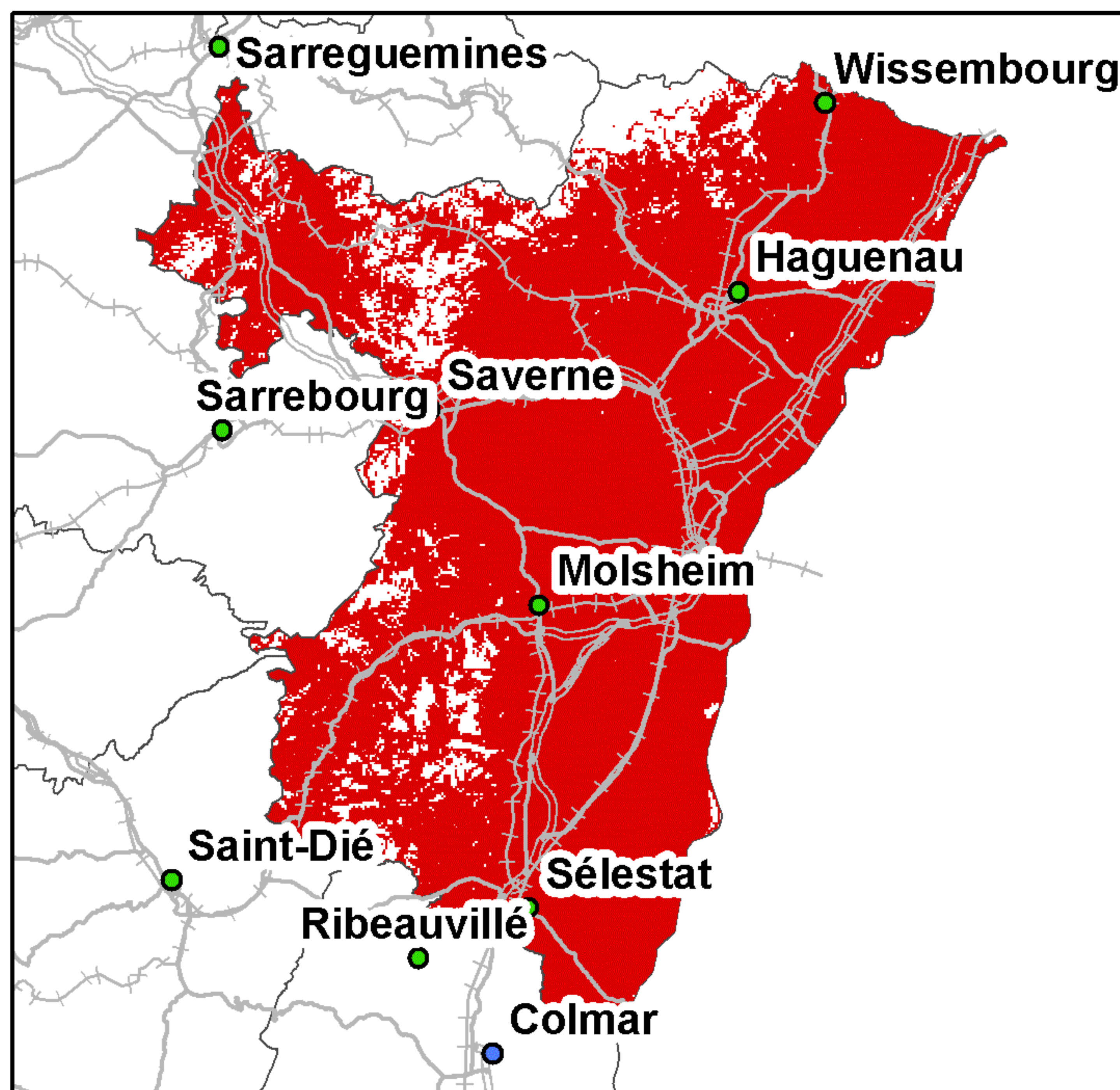
## Couverture 3G du département du Bas-Rhin (67)

### Orange France



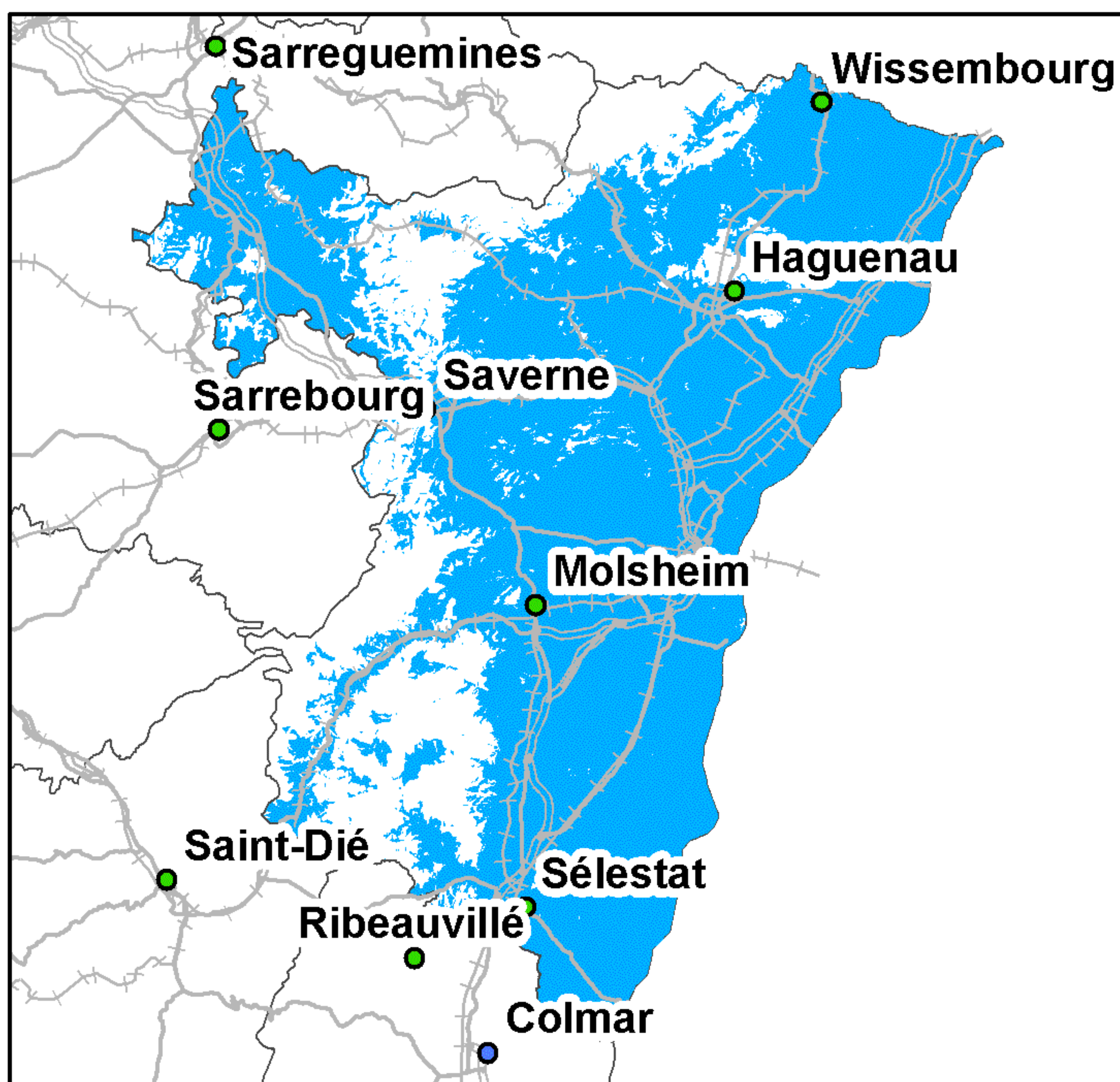
Taux de couverture surfacique : 79,97%  
Taux de couverture en population : 97,28%

### SFR



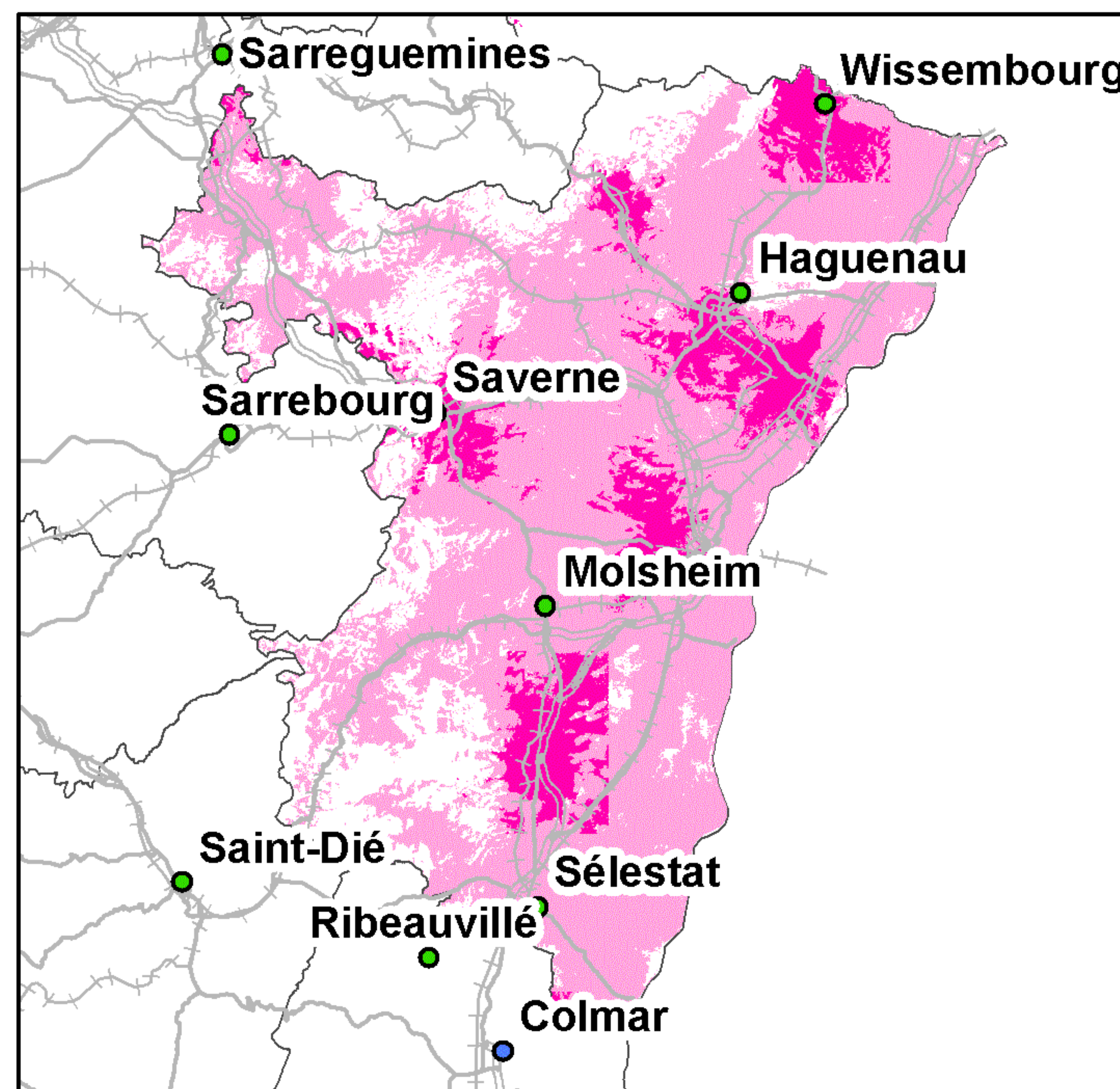
Taux de couverture surfacique : 89,96%  
Taux de couverture en population : 99,18%

### Bouygues Telecom



Taux de couverture surfacique : 76,63%  
Taux de couverture en population : 96,67%

### Free Mobile



Taux de couverture surfacique : 79,88%  
Taux de couverture surfacique en propre : 13,18%  
Taux de couverture en population : 97,27%  
Taux de couverture en population en propre : 18,08%

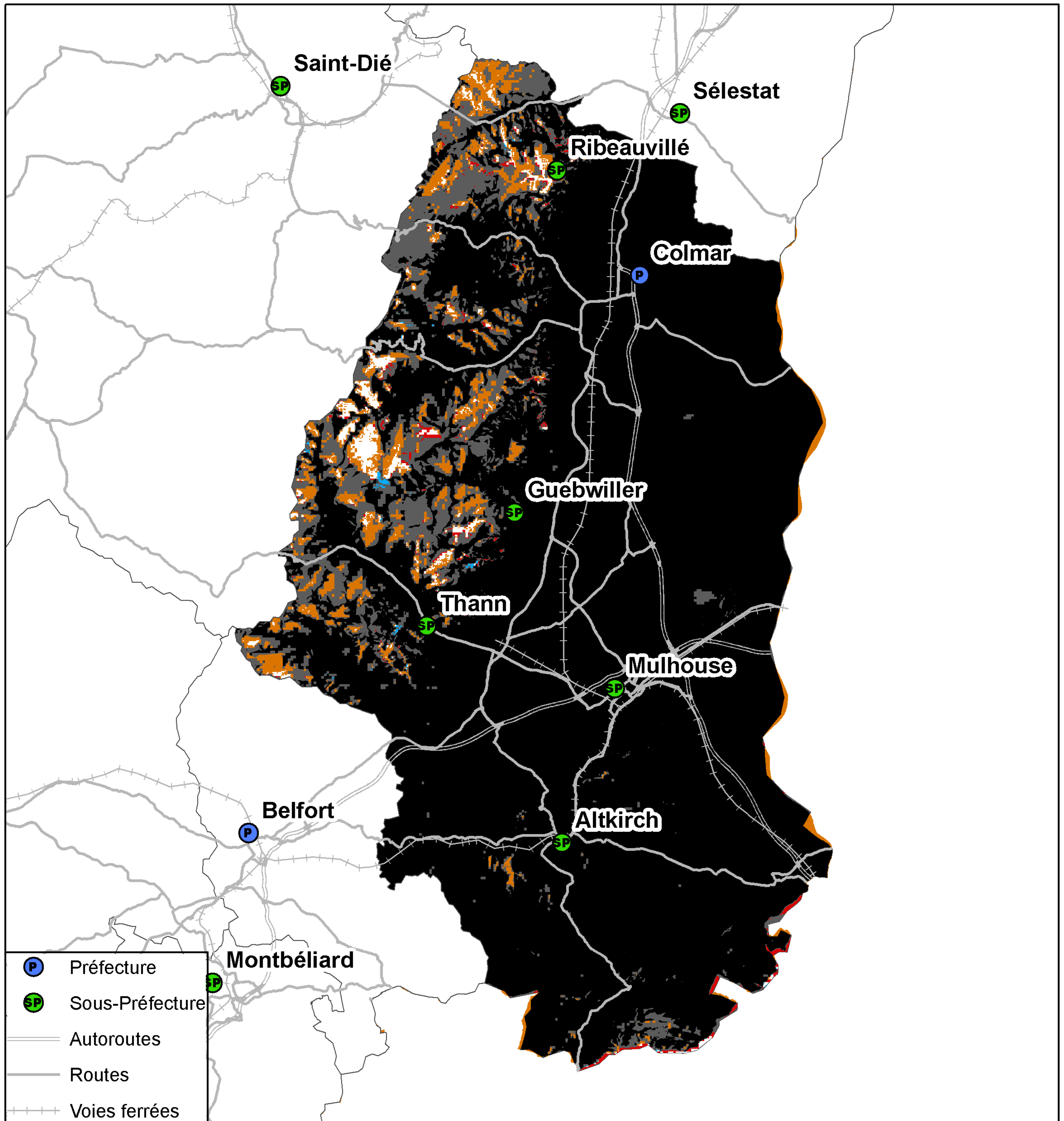
Kilomètres  
0 5 10 20 30

● Préfecture      — Autoroutes      ++++ Voies ferrées  
● Sous-Préfecture      — Routes

La légende de ces cartes figure en page 1



## Couverture 2G du département du Haut-Rhin (68)

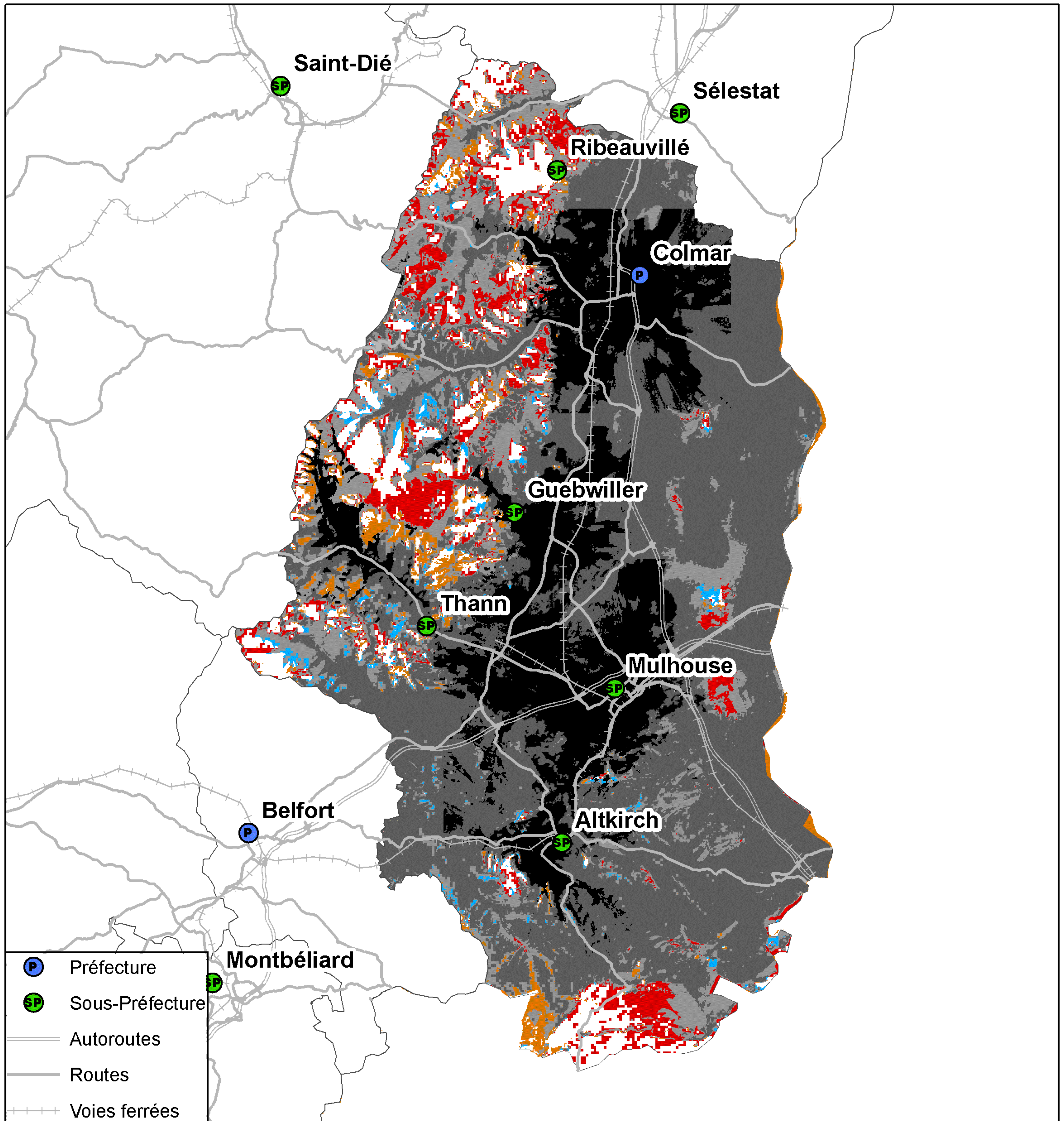


Kilomètres  
0 3 6 12 18 24

Taux de population du département sans réseau 2G : 0,08%  
Taux de surface du département sans réseau 2G : 1,08%



## Couverture 3G du département du Haut-Rhin (68)

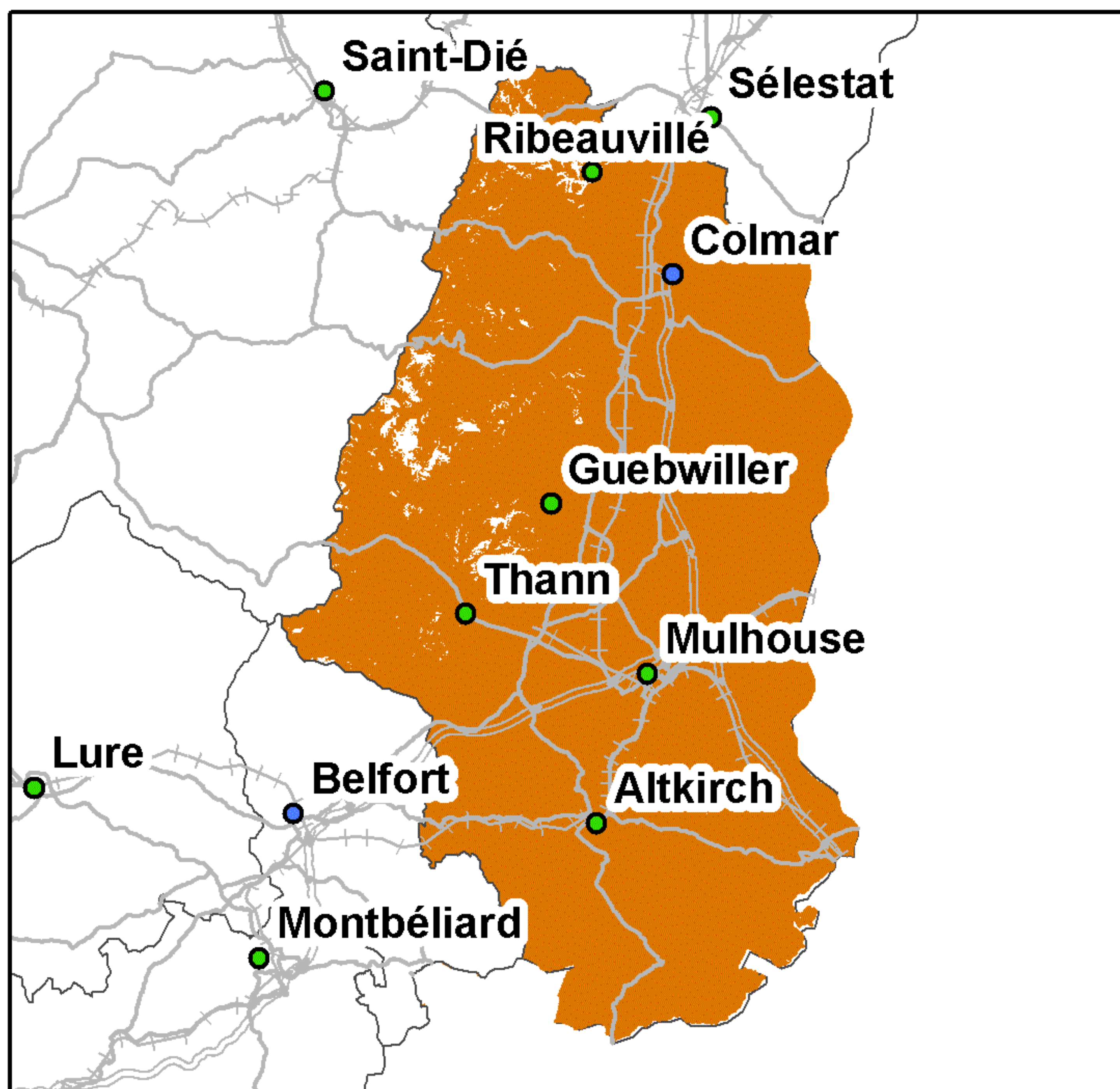


Taux de population du département sans réseau 3G : 0,55%  
Taux de surface du département sans réseau 3G : 6,14%



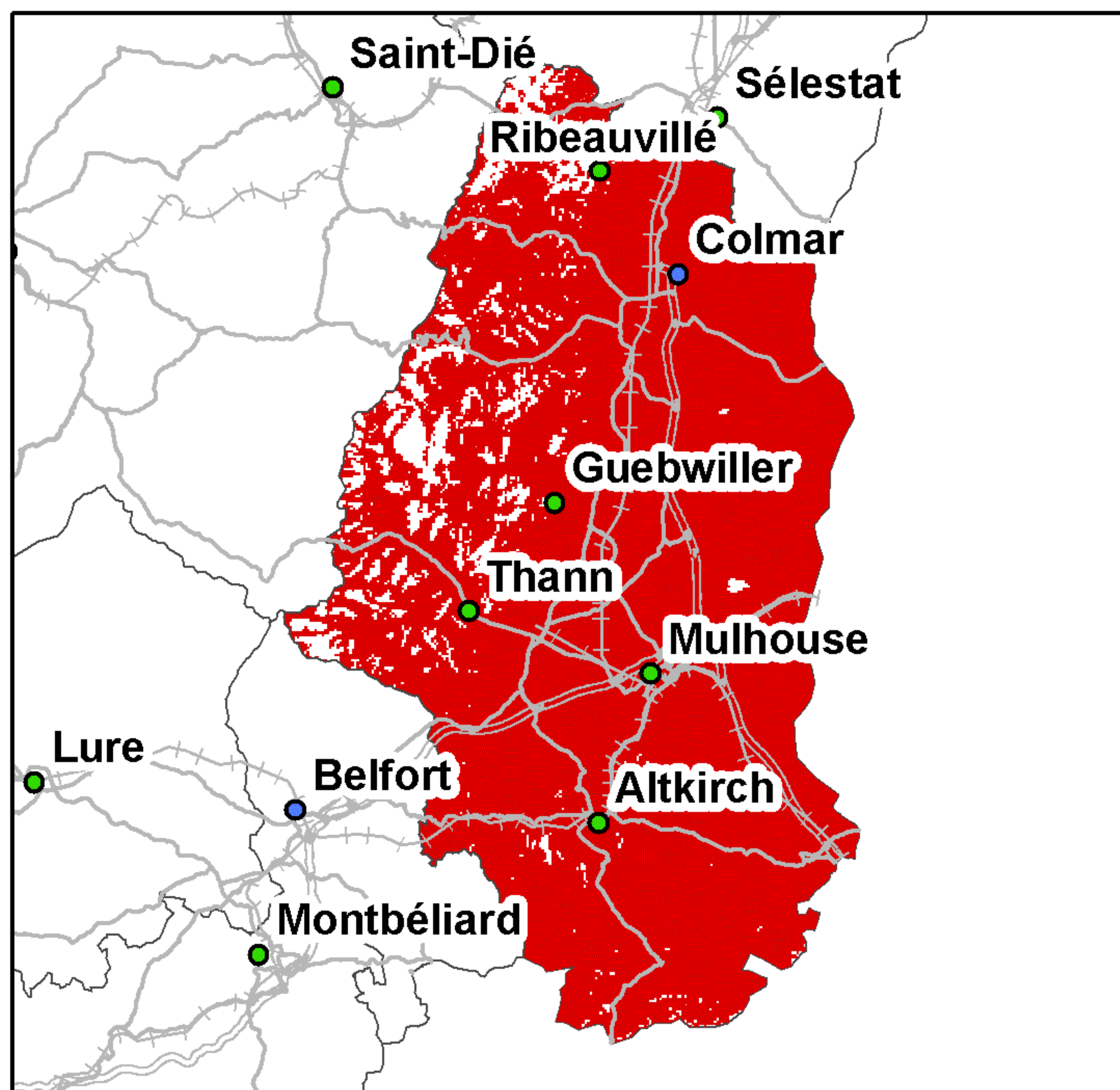
## Couverture 2G du département du Haut-Rhin (68)

### Orange France



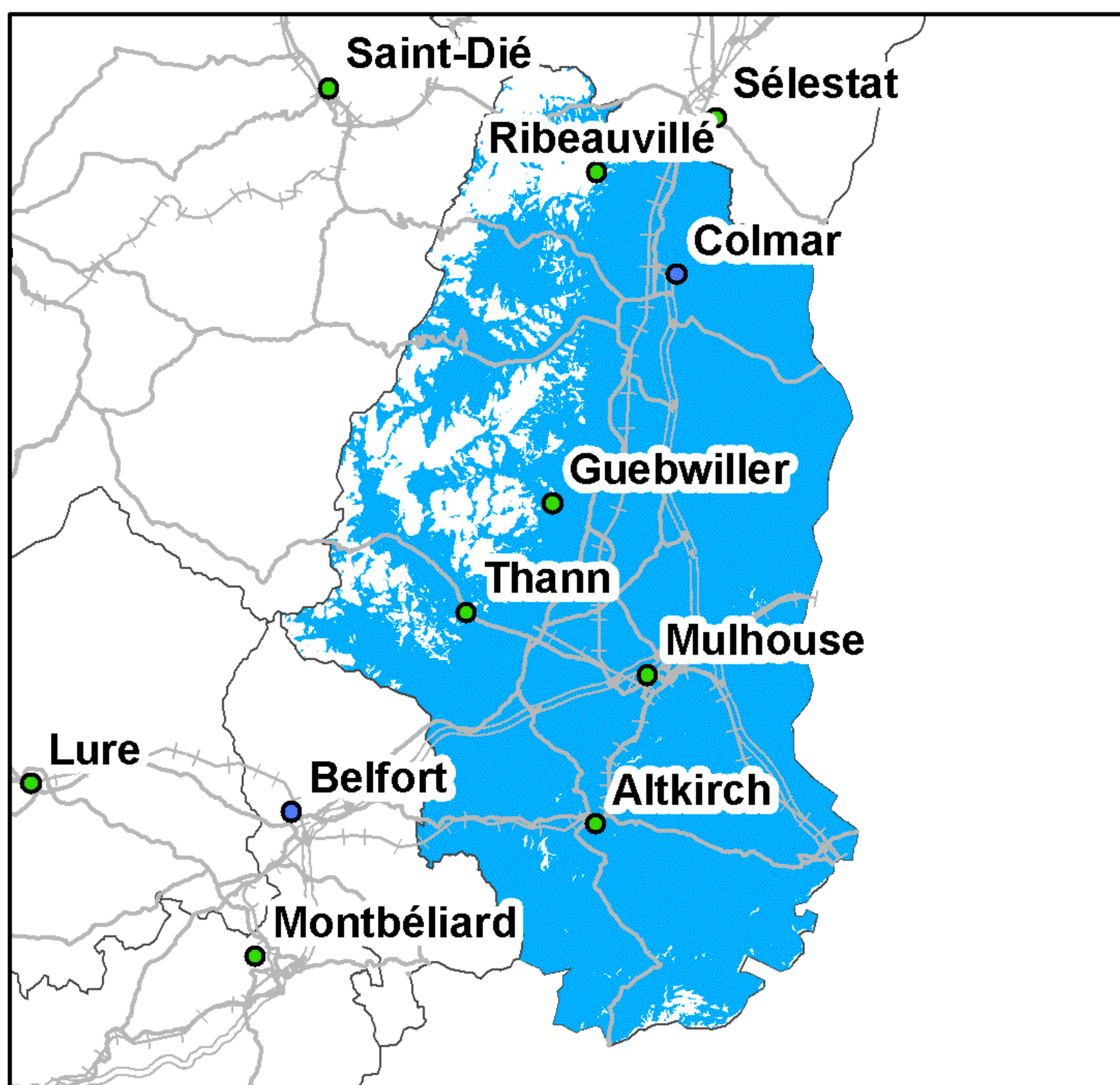
Taux de couverture surfacique : 98,22%  
Taux de couverture en population : 99,91%

### SFR



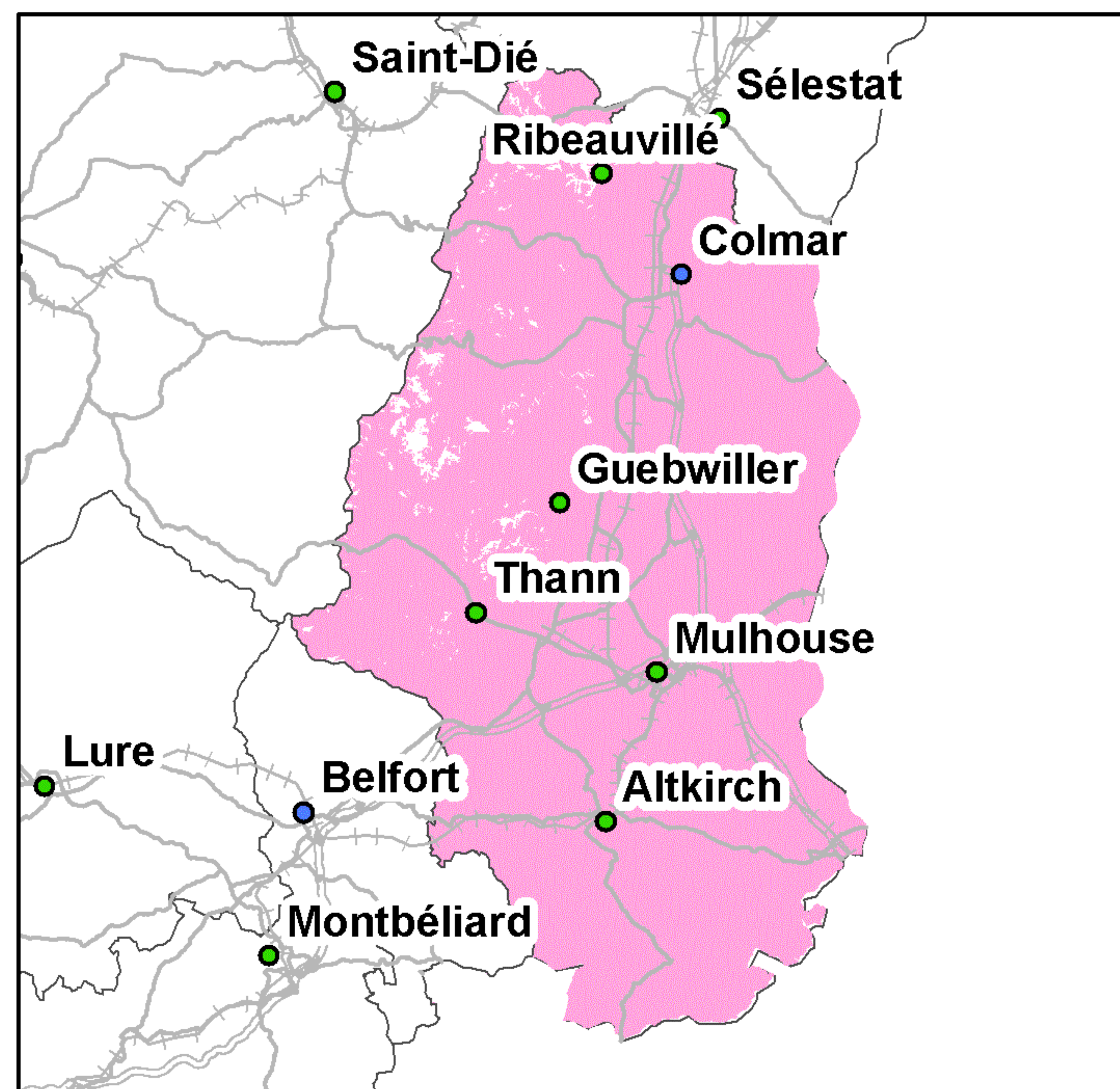
Taux de couverture surfacique : 93,55%  
Taux de couverture en population : 99,08%

### Bouygues Telecom



Taux de couverture surfacique : 86,6%  
Taux de couverture en population : 98,7%

### Free Mobile



Taux de couverture surfacique : 98,22%  
Taux de couverture en population : 99,91%

Kilomètres  
0 5 10 20 30

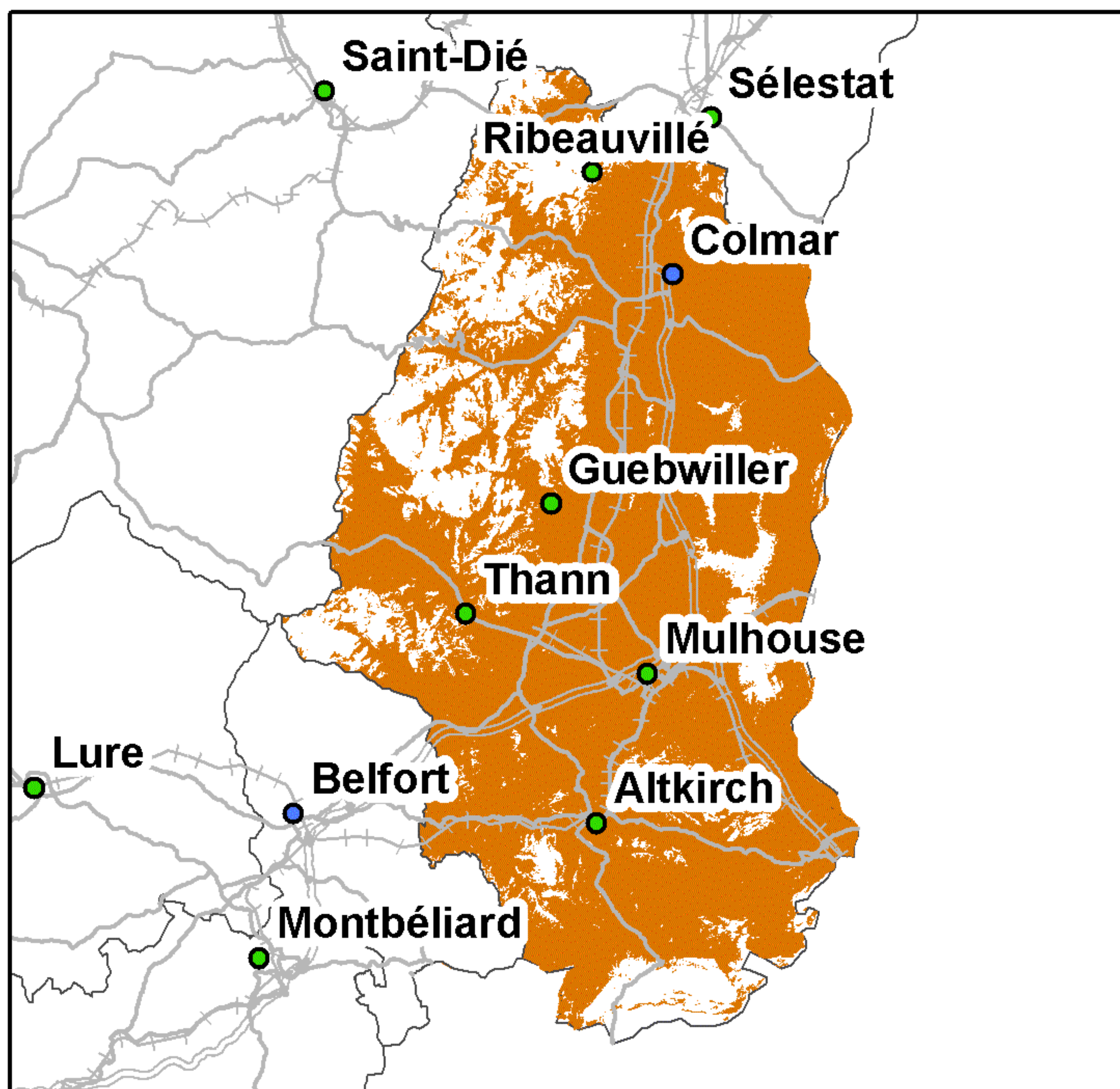
● Préfecture      — Autoroutes      ++++ Voies ferrées  
● Sous-Préfecture      — Routes

La légende de ces cartes figure en page 1



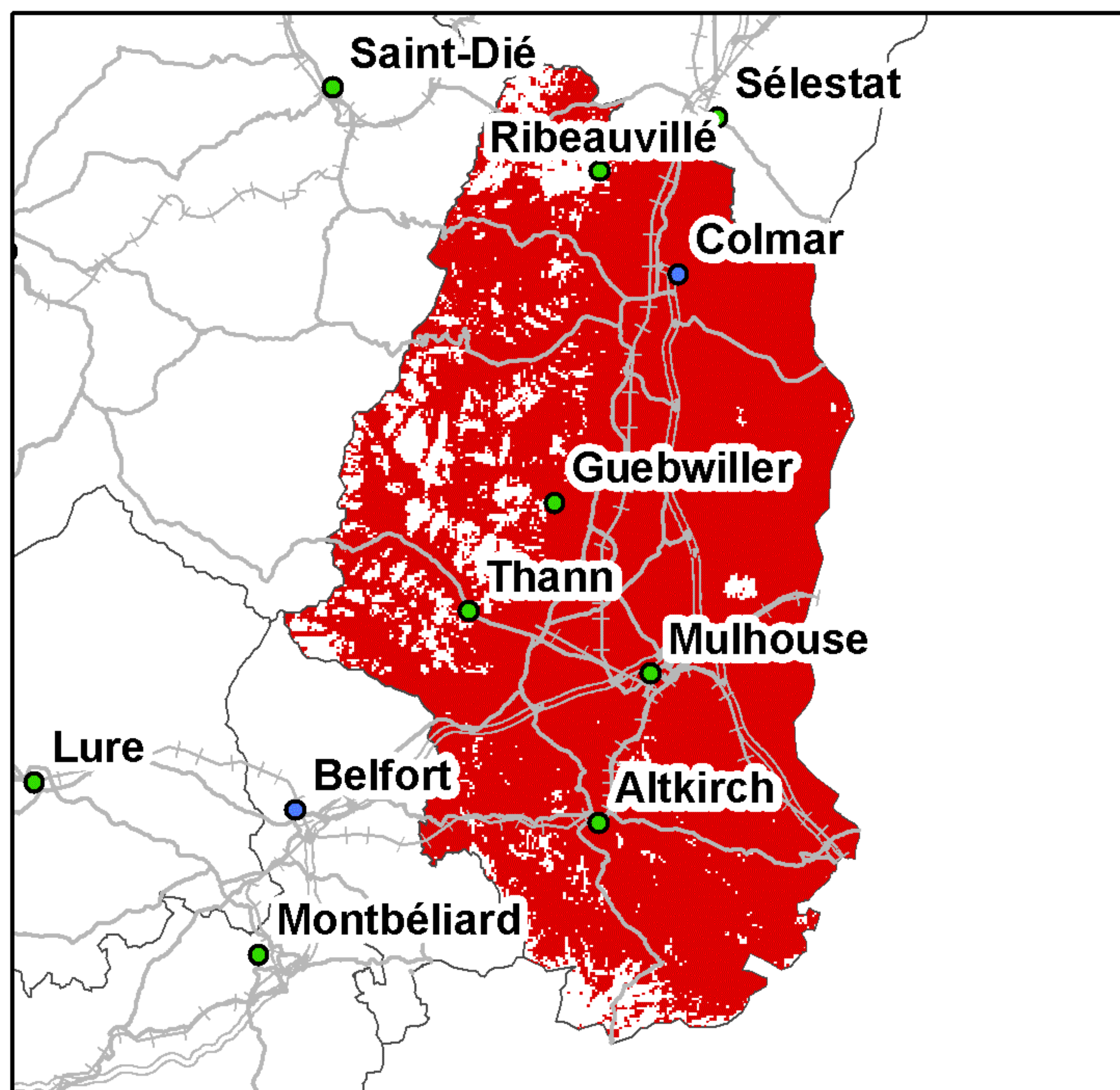
## Couverture 3G du département du Haut-Rhin (68)

### Orange France



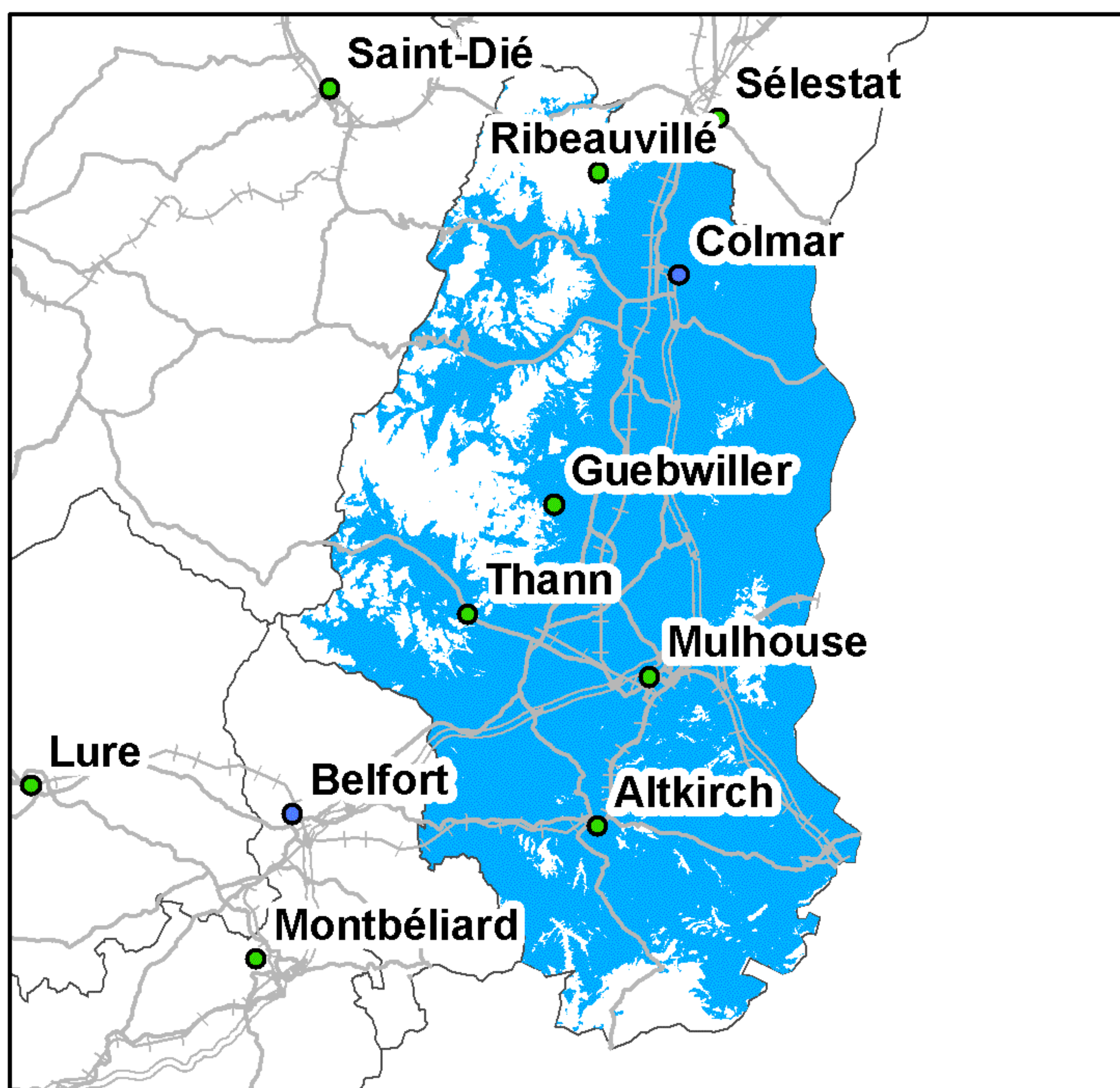
Taux de couverture surfacique : 79,89%  
Taux de couverture en population : 96,59%

### SFR



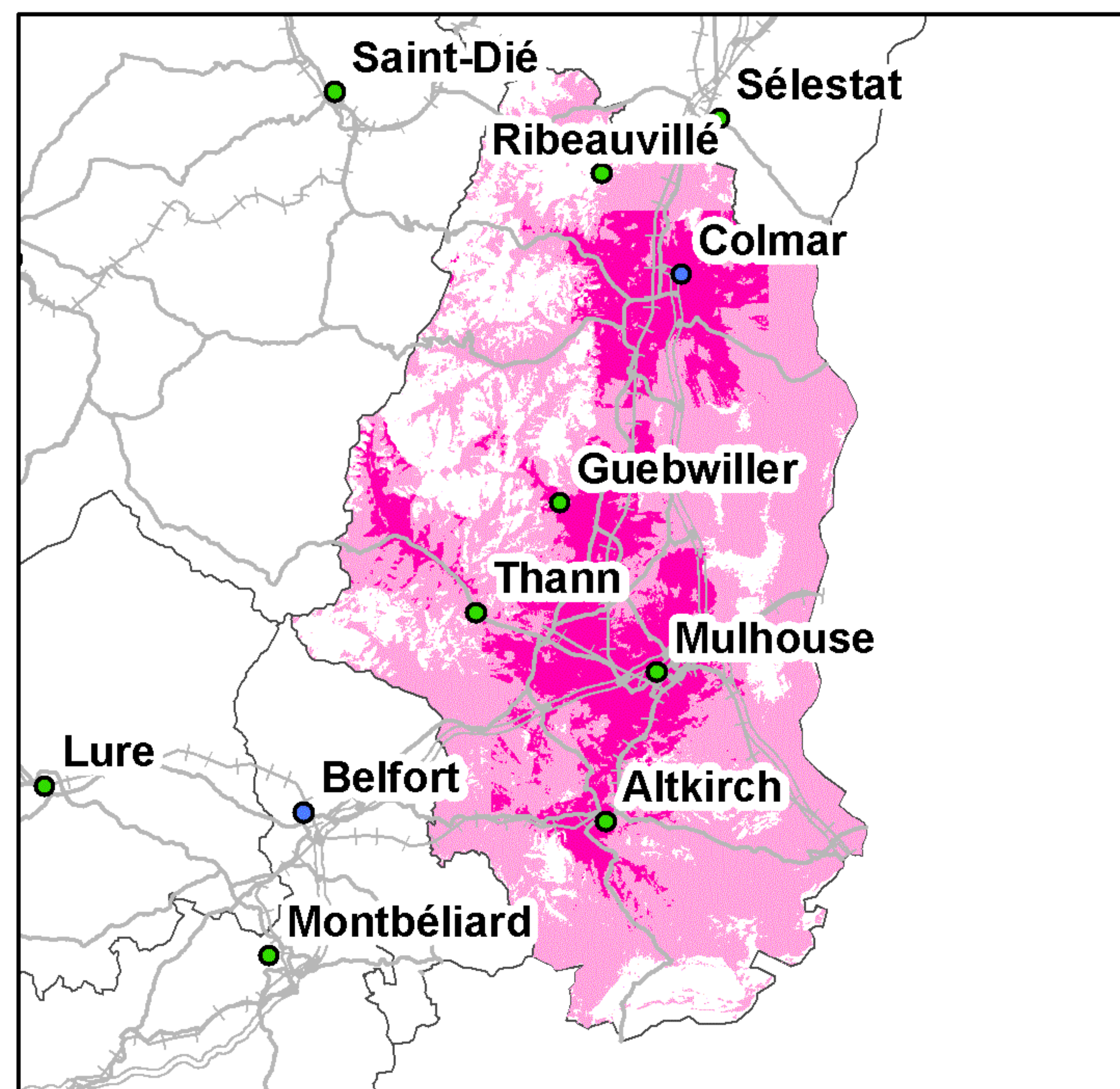
Taux de couverture surfacique : 88,98%  
Taux de couverture en population : 98,6%

### Bouygues Telecom



Taux de couverture surfacique : 78,99%  
Taux de couverture en population : 96,84%

### Free Mobile



Taux de couverture surfacique : 79,89%  
Taux de couverture surfacique en propre : 21,3%  
Taux de couverture en population : 96,59%  
Taux de couverture en population en propre : 52,77%

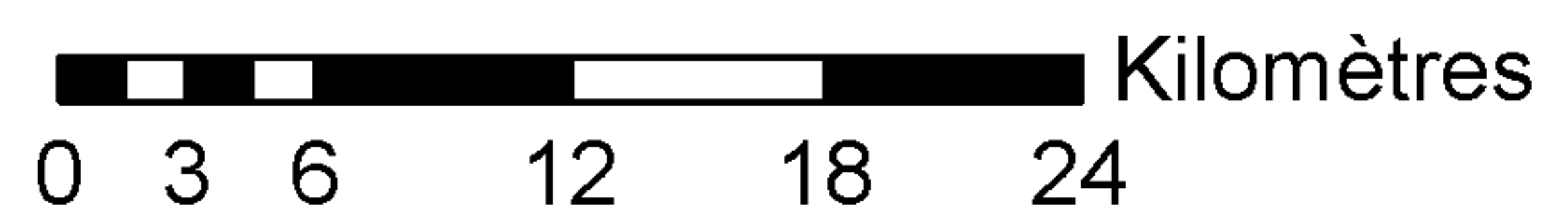
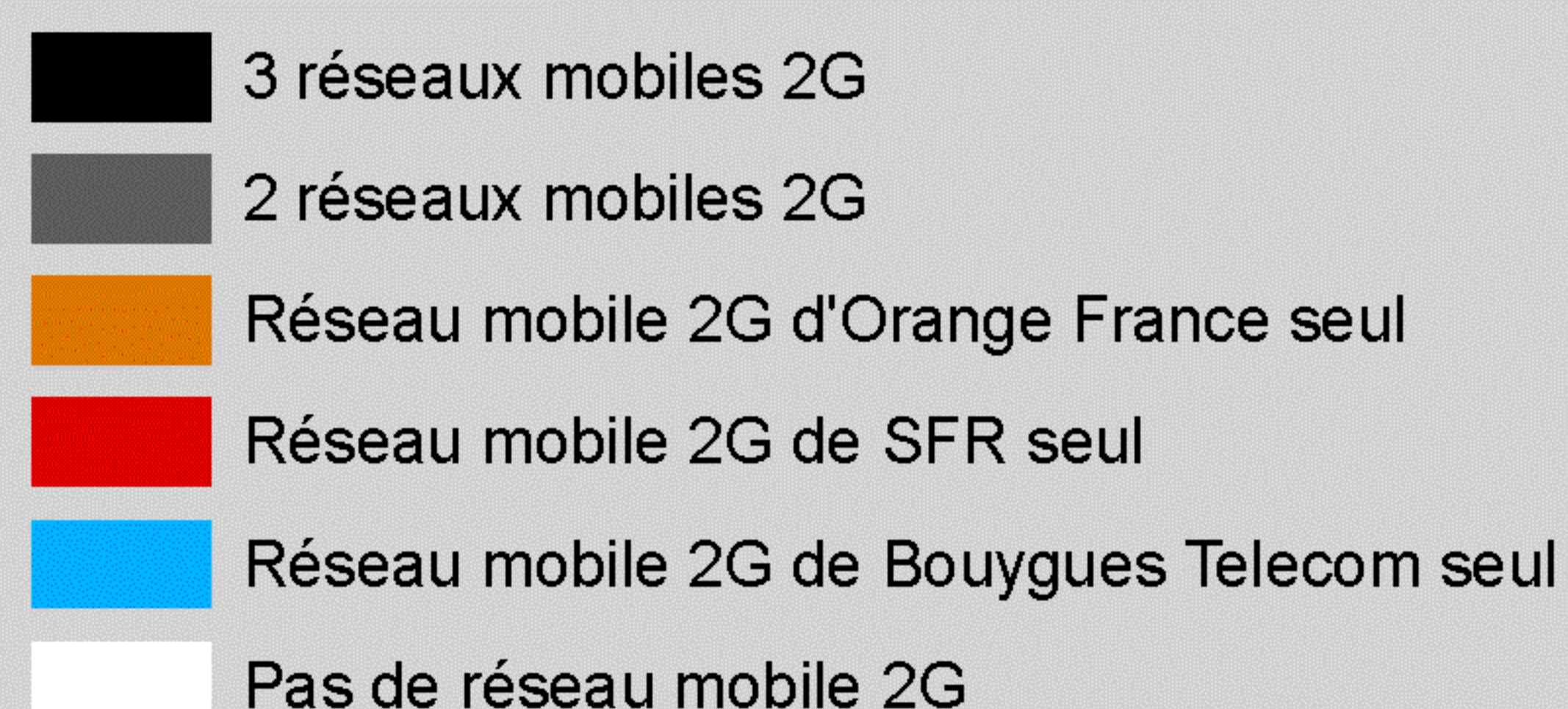
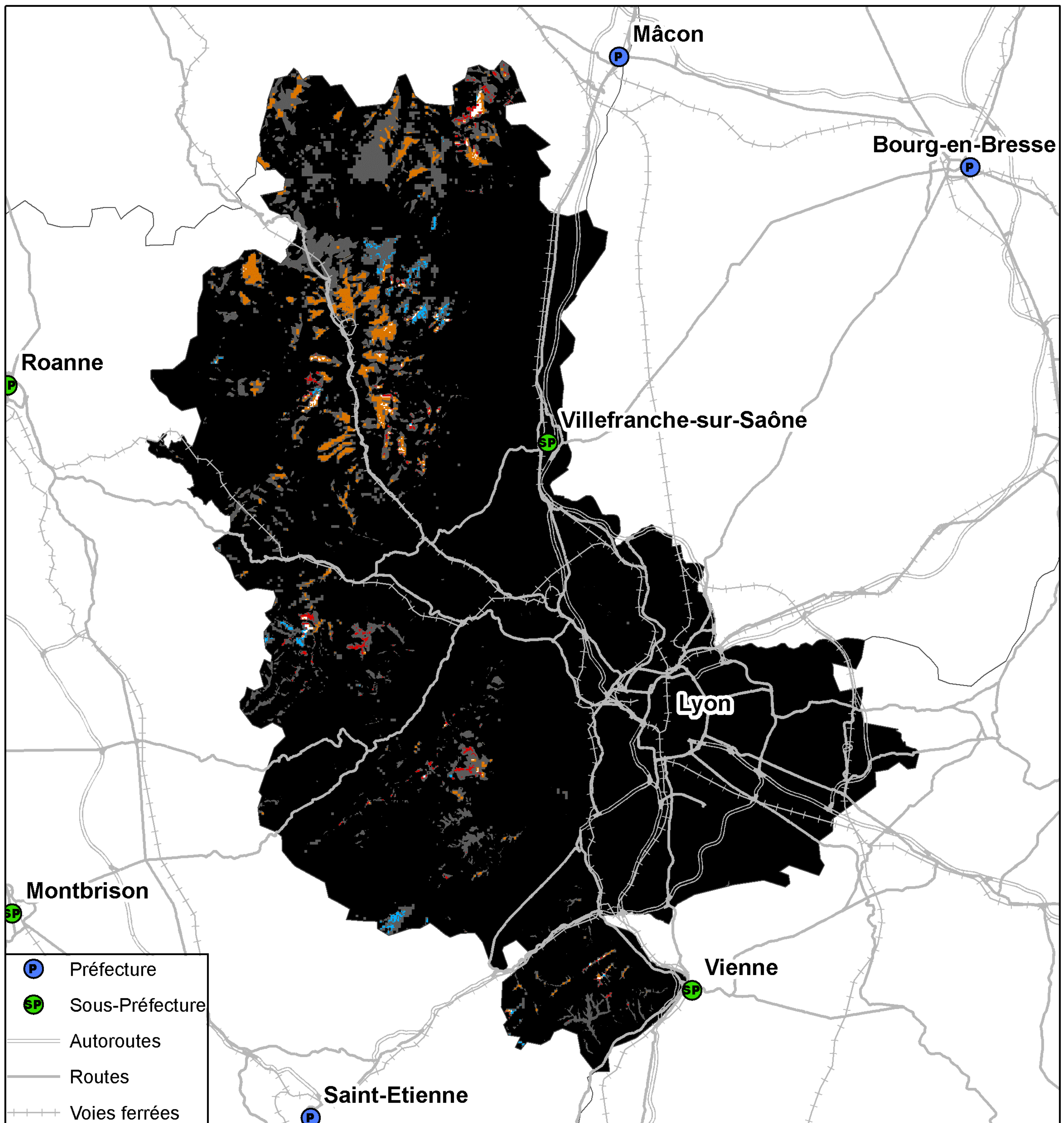
Kilomètres  
0 5 10 20 30

● Préfecture      — Autoroutes      +++ Voies ferrées  
● Sous-Préfecture      — Routes

La légende de ces cartes figure en page 1



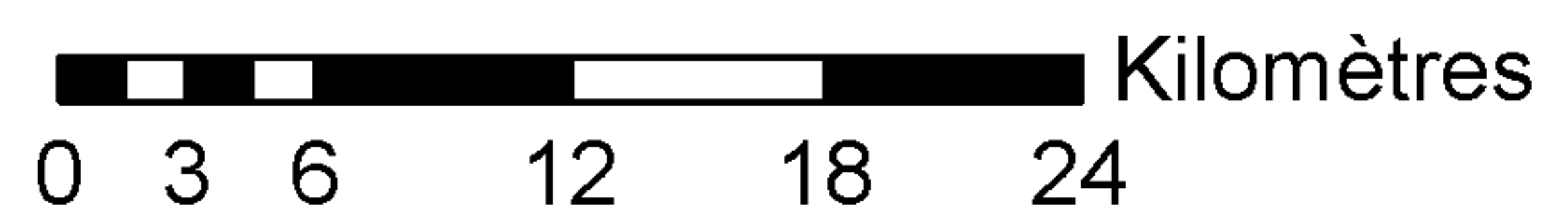
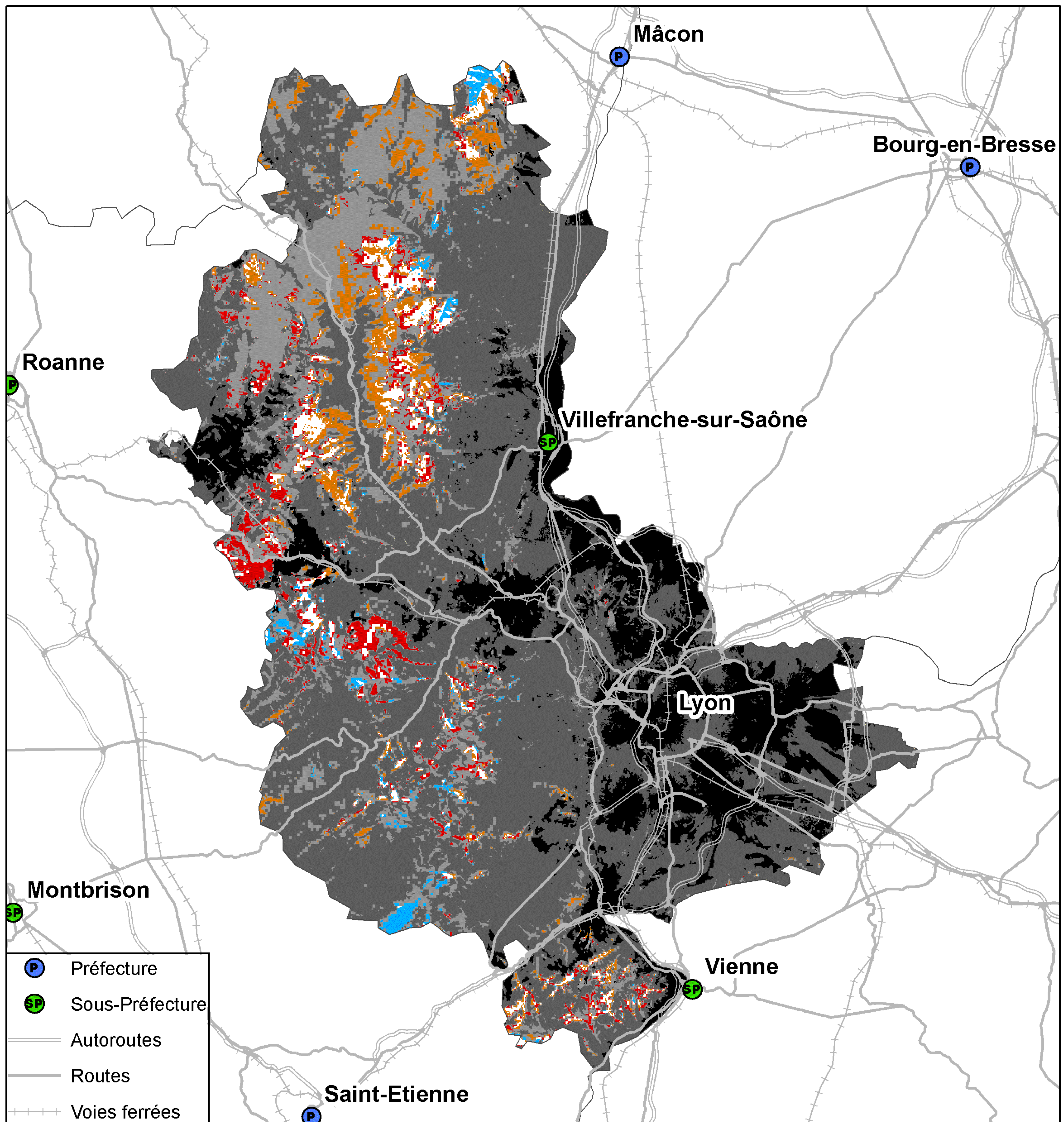
## Couverture 2G du département du Rhône (69)



Taux de population du département sans réseau 2G : 0%  
Taux de surface du département sans réseau 2G : 0,12%



## Couverture 3G du département du Rhône (69)



Taux de population du département sans réseau 3G : 0,07%  
Taux de surface du département sans réseau 3G : 2,38%



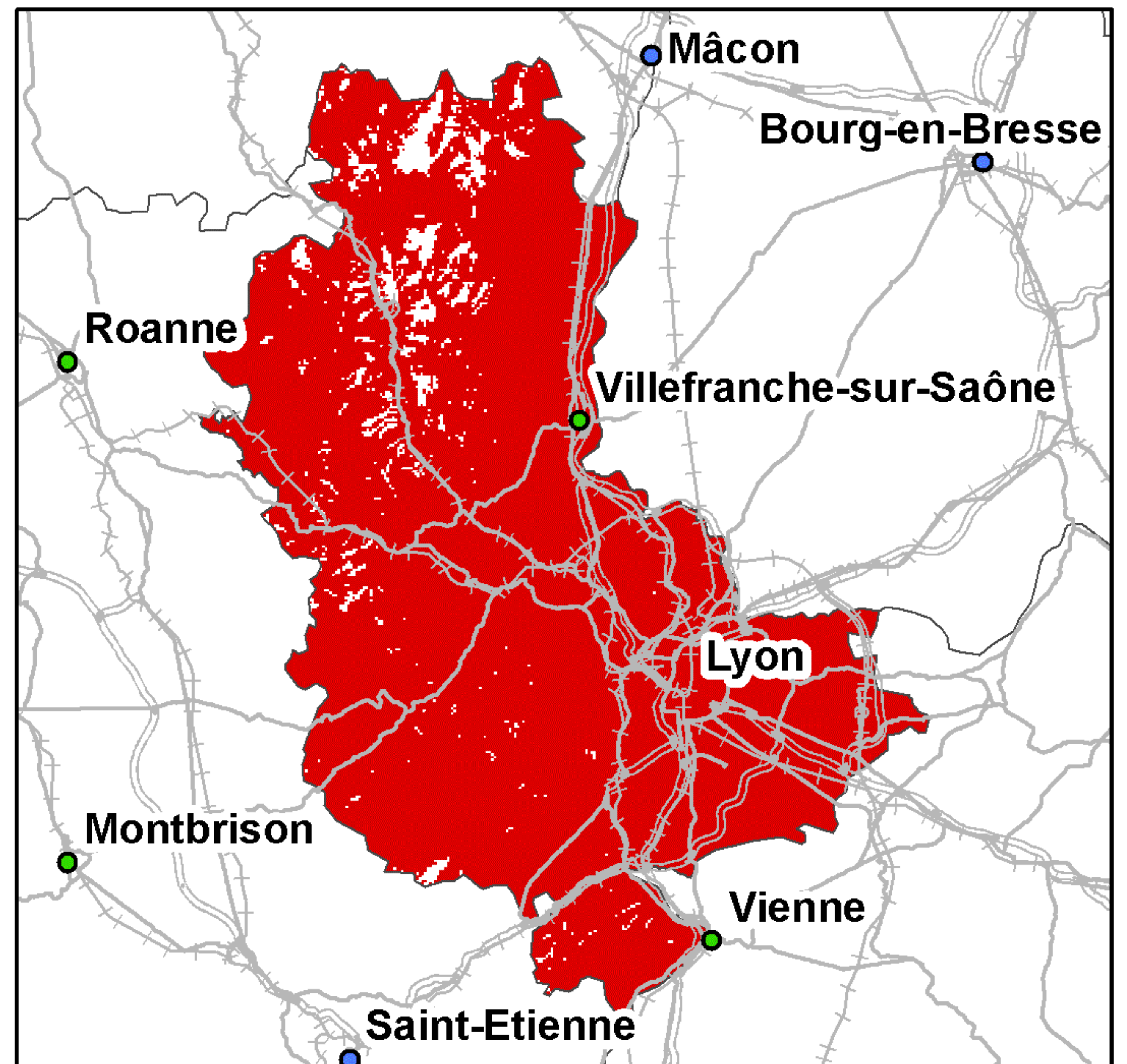
## Couverture 2G du département du Rhône (69)

### Orange France



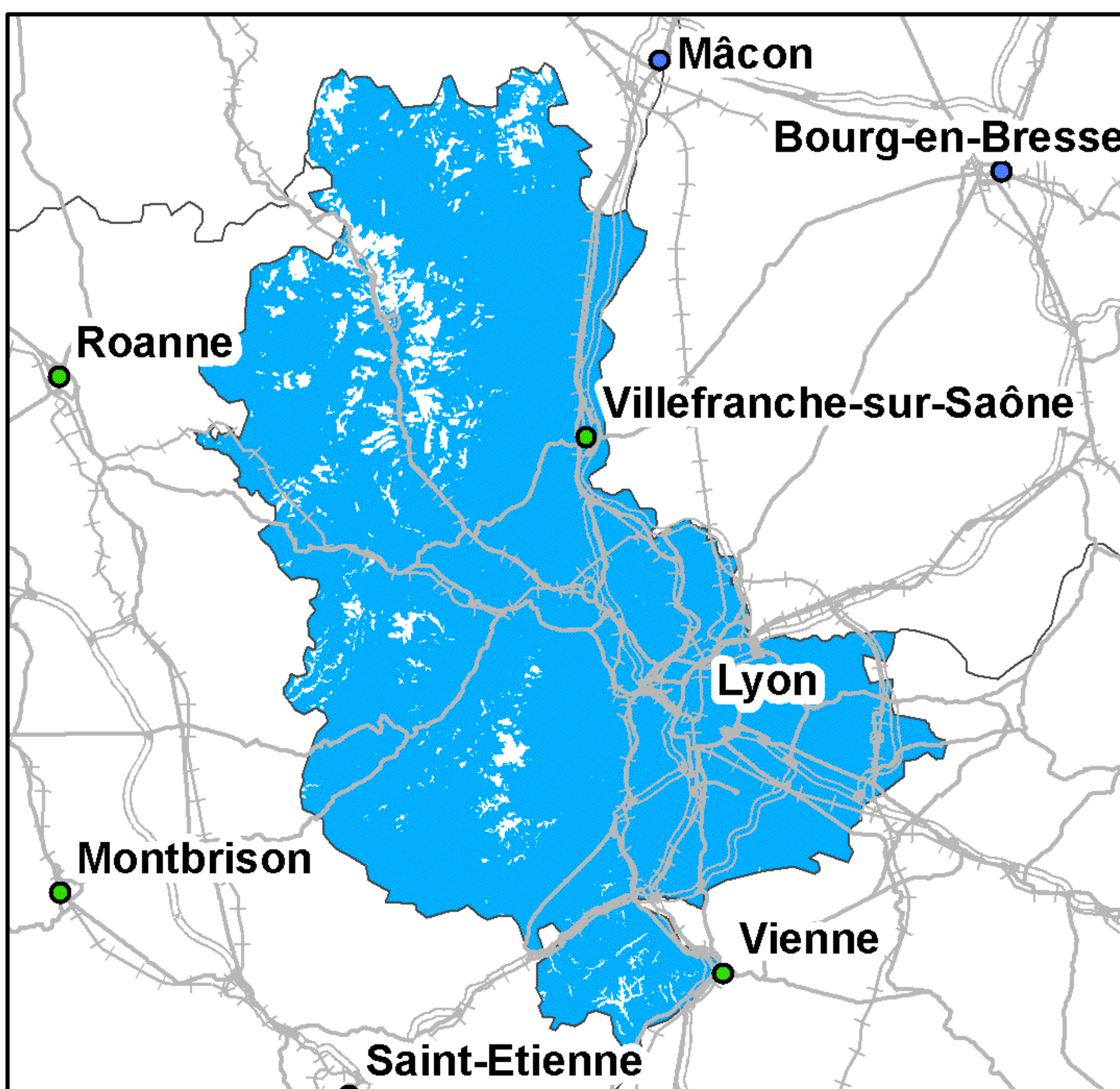
Taux de couverture surfacique : 99,12%  
Taux de couverture en population : 99,97%

### SFR



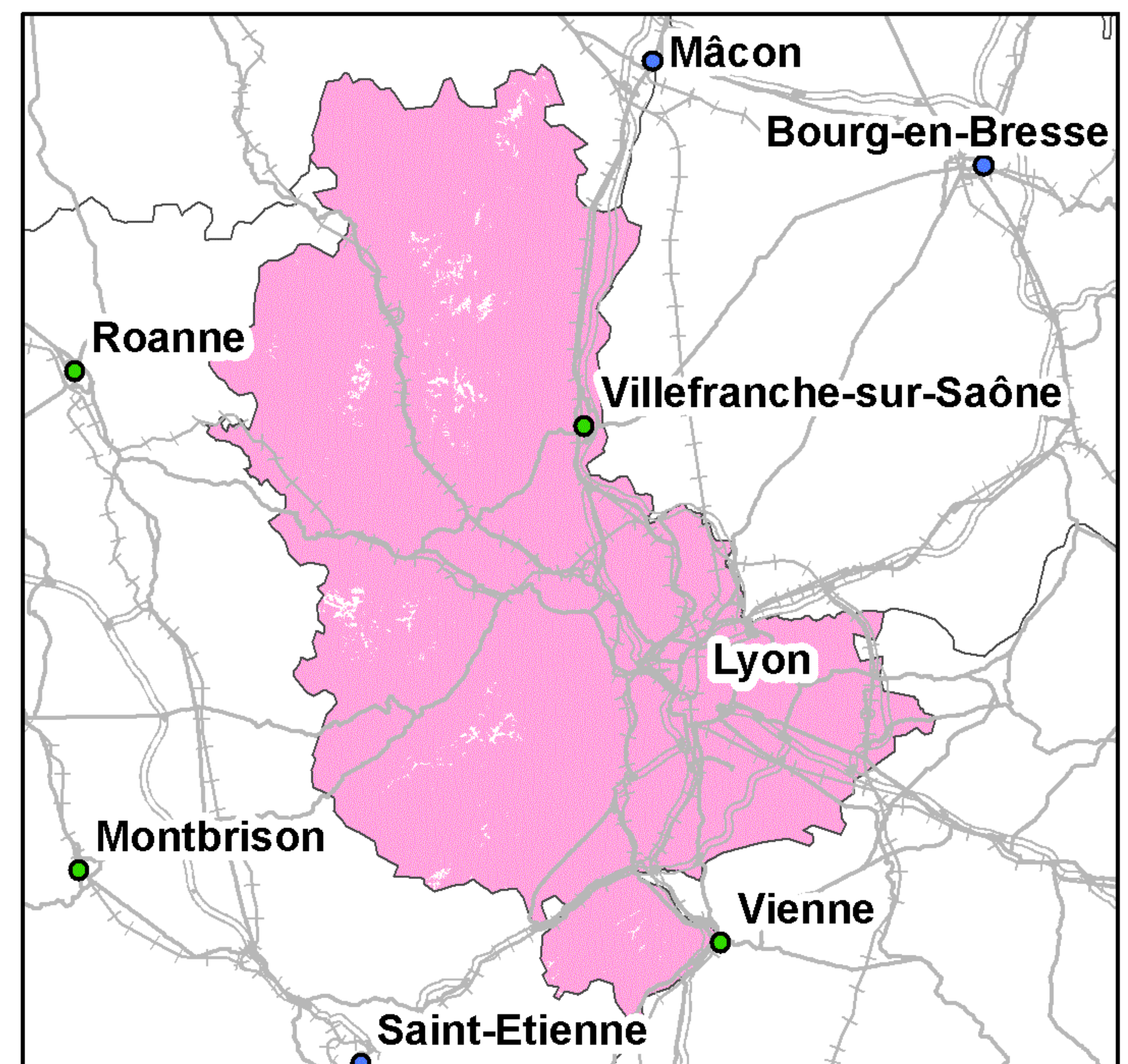
Taux de couverture surfacique : 95,86%  
Taux de couverture en population : 99,76%

### Bouygues Telecom



Taux de couverture surfacique : 94,24%  
Taux de couverture en population : 99,72%

### Free Mobile



Taux de couverture surfacique : 98,96%  
Taux de couverture en population : 99,96%

Kilomètres  
0 5 10 20 30

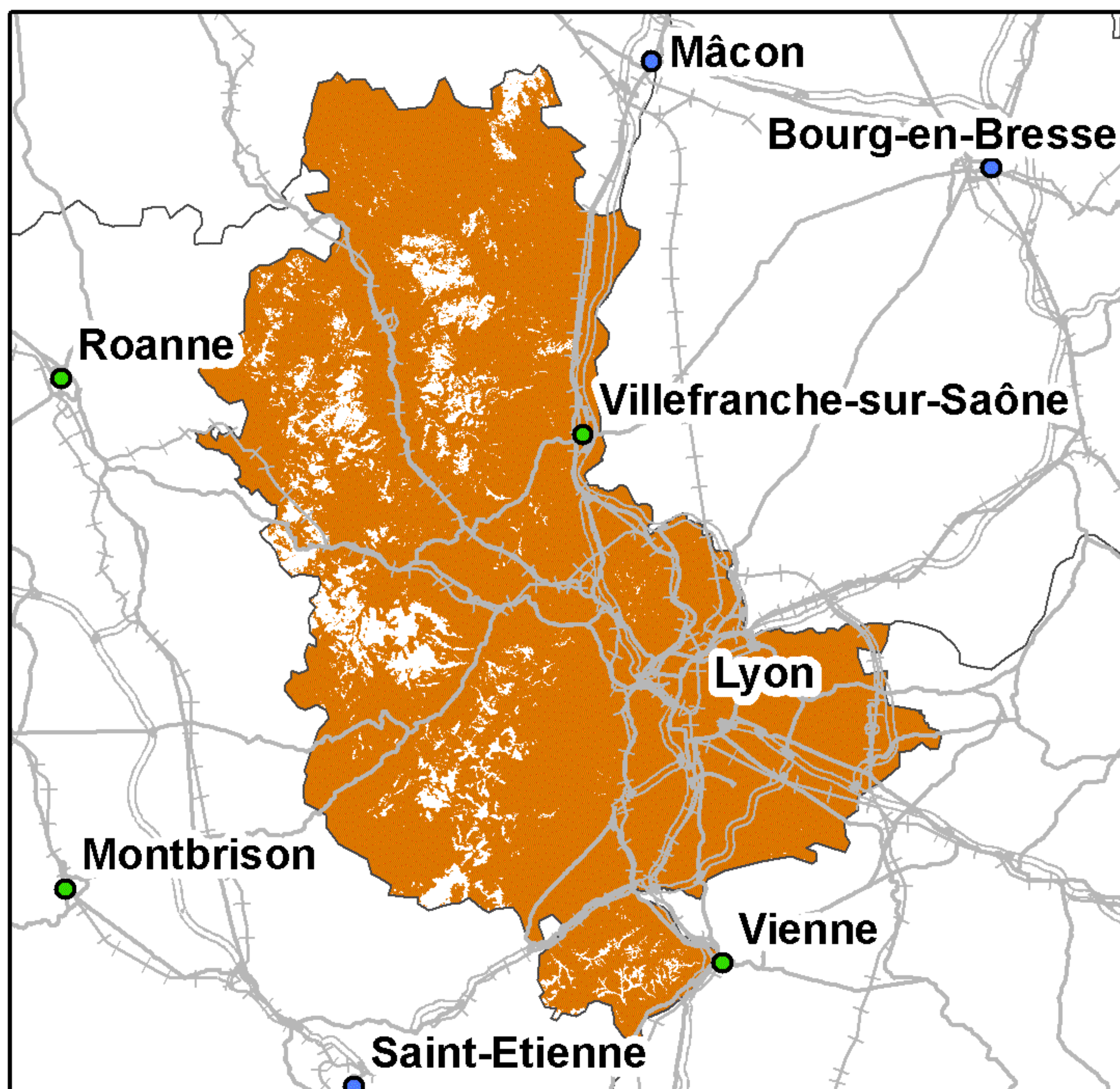
● Préfecture      — Autoroutes      ++++ Voies ferrées  
● Sous-Préfecture      — Routes

La légende de ces cartes figure en page 1



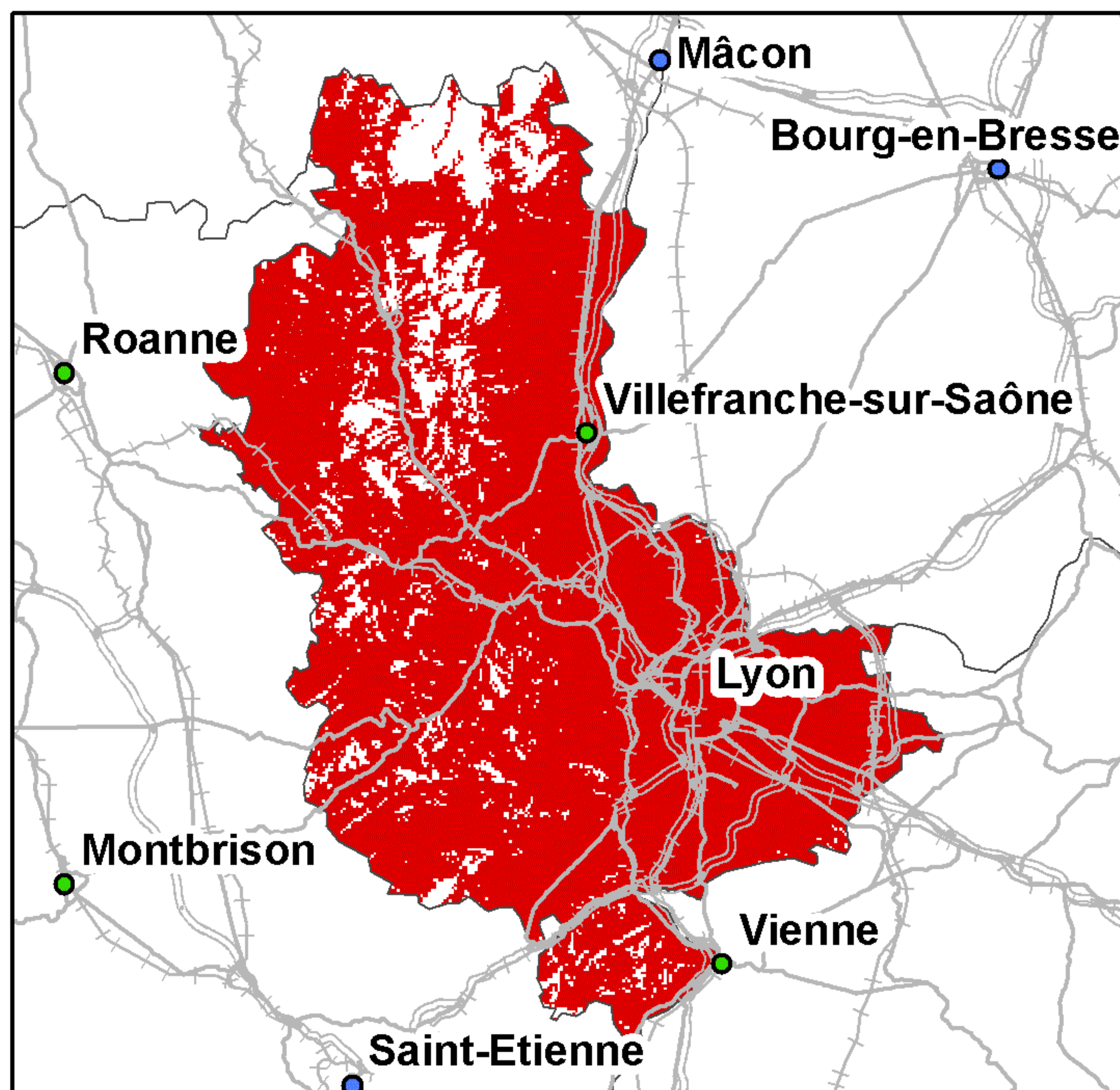
## Couverture 3G du département du Rhône (69)

### Orange France



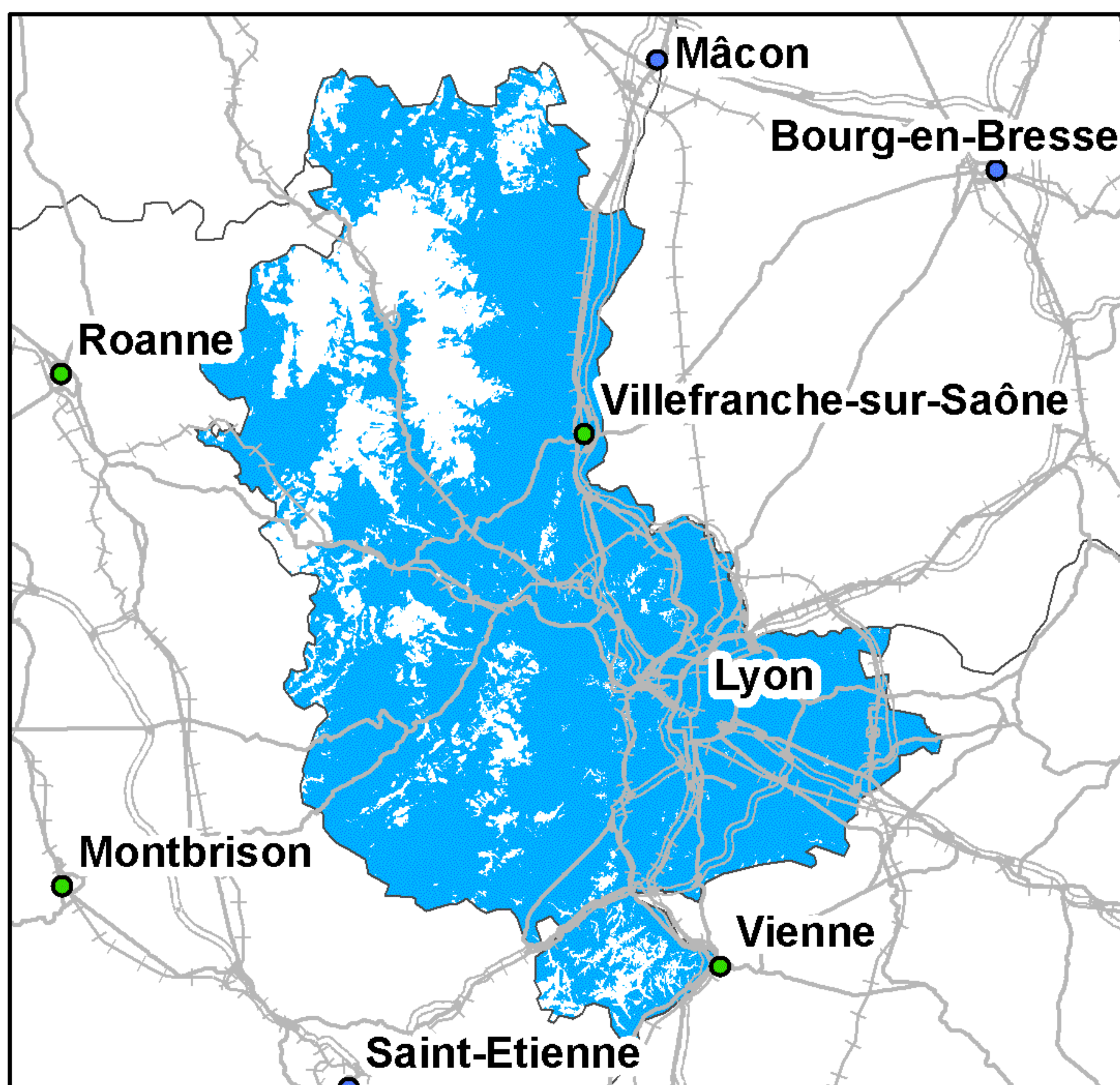
Taux de couverture surfacique : 91,39%  
Taux de couverture en population : 99,46%

### SFR



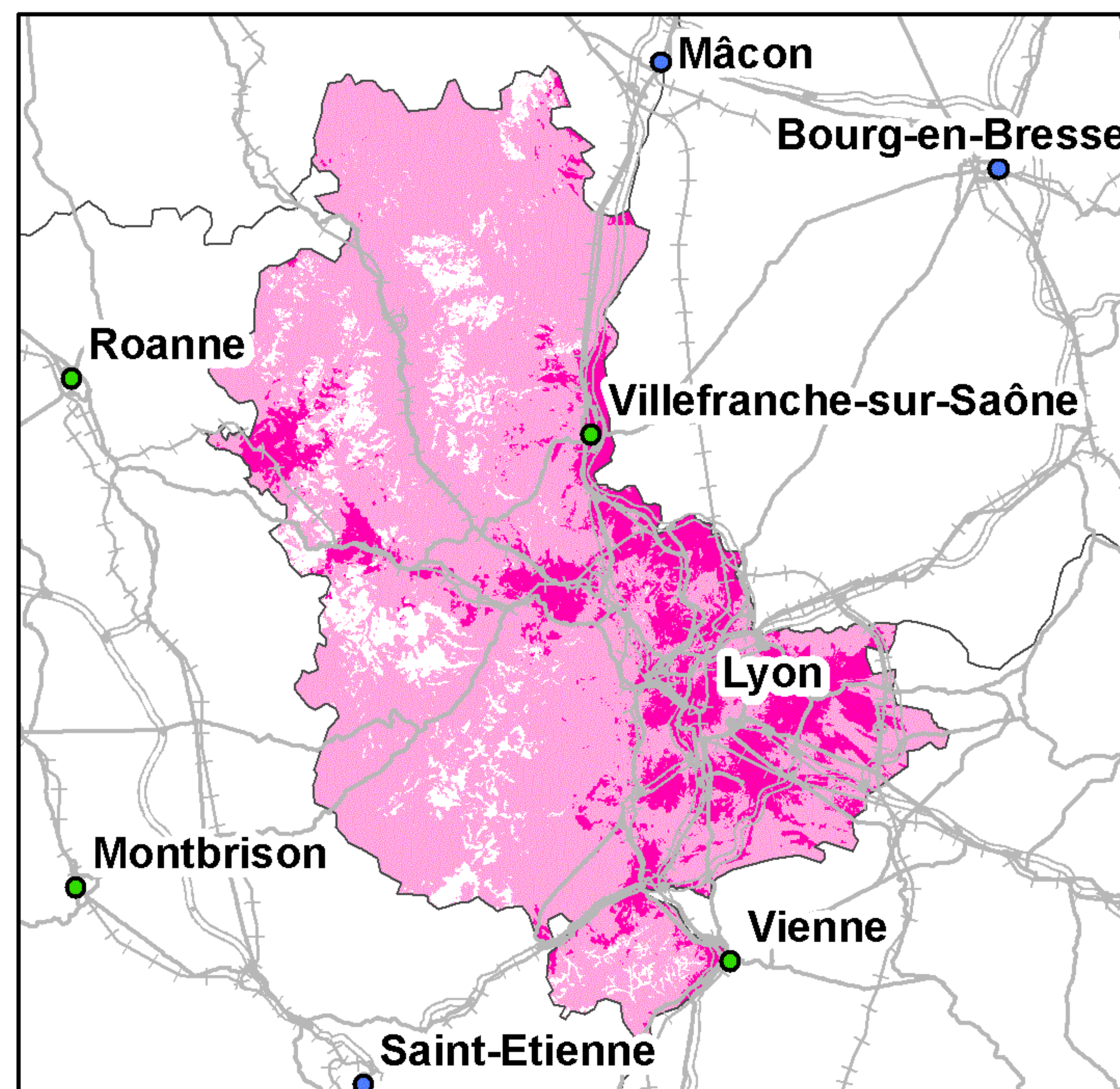
Taux de couverture surfacique : 88,88%  
Taux de couverture en population : 99,3%

### Bouygues Telecom



Taux de couverture surfacique : 81,5%  
Taux de couverture en population : 98,5%

### Free Mobile



Taux de couverture surfacique : 91,21%  
Taux de couverture surfacique en propre : 17,68%  
Taux de couverture en population : 99,46%  
Taux de couverture en population en propre : 48,17%

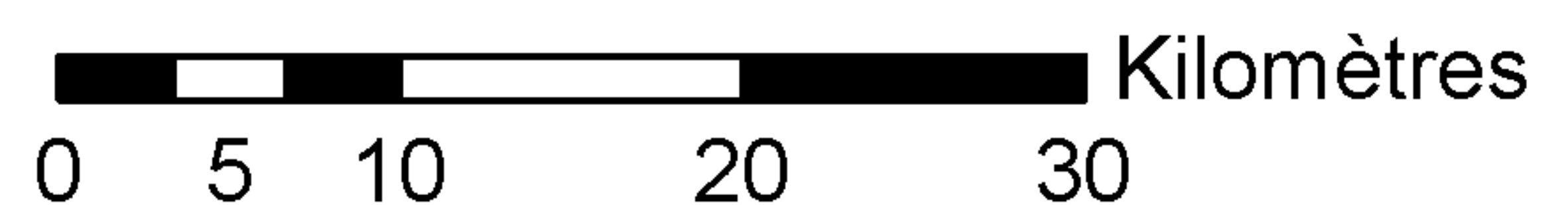
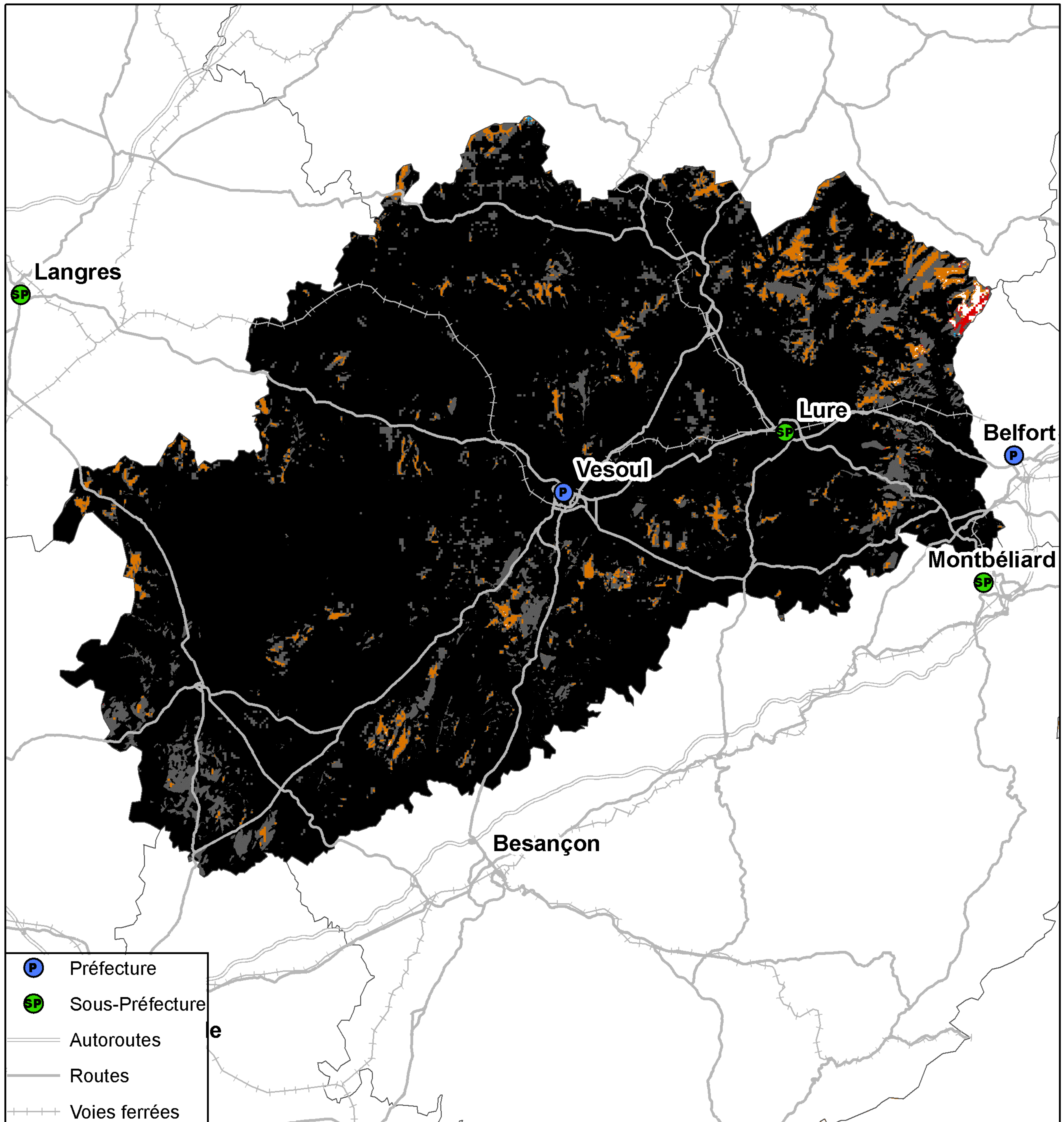
0 5 10 20 30 Kilomètres

● Préfecture    — Autoroutes    +++ Voies ferrées  
● Sous-Préfecture    — Routes

La légende de ces cartes figure en page 1



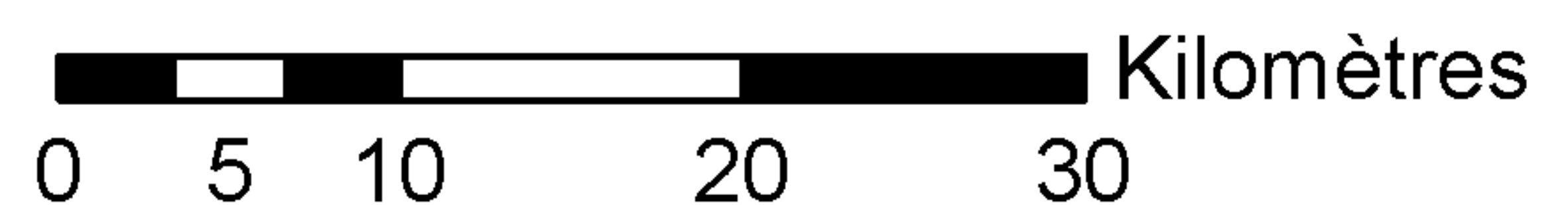
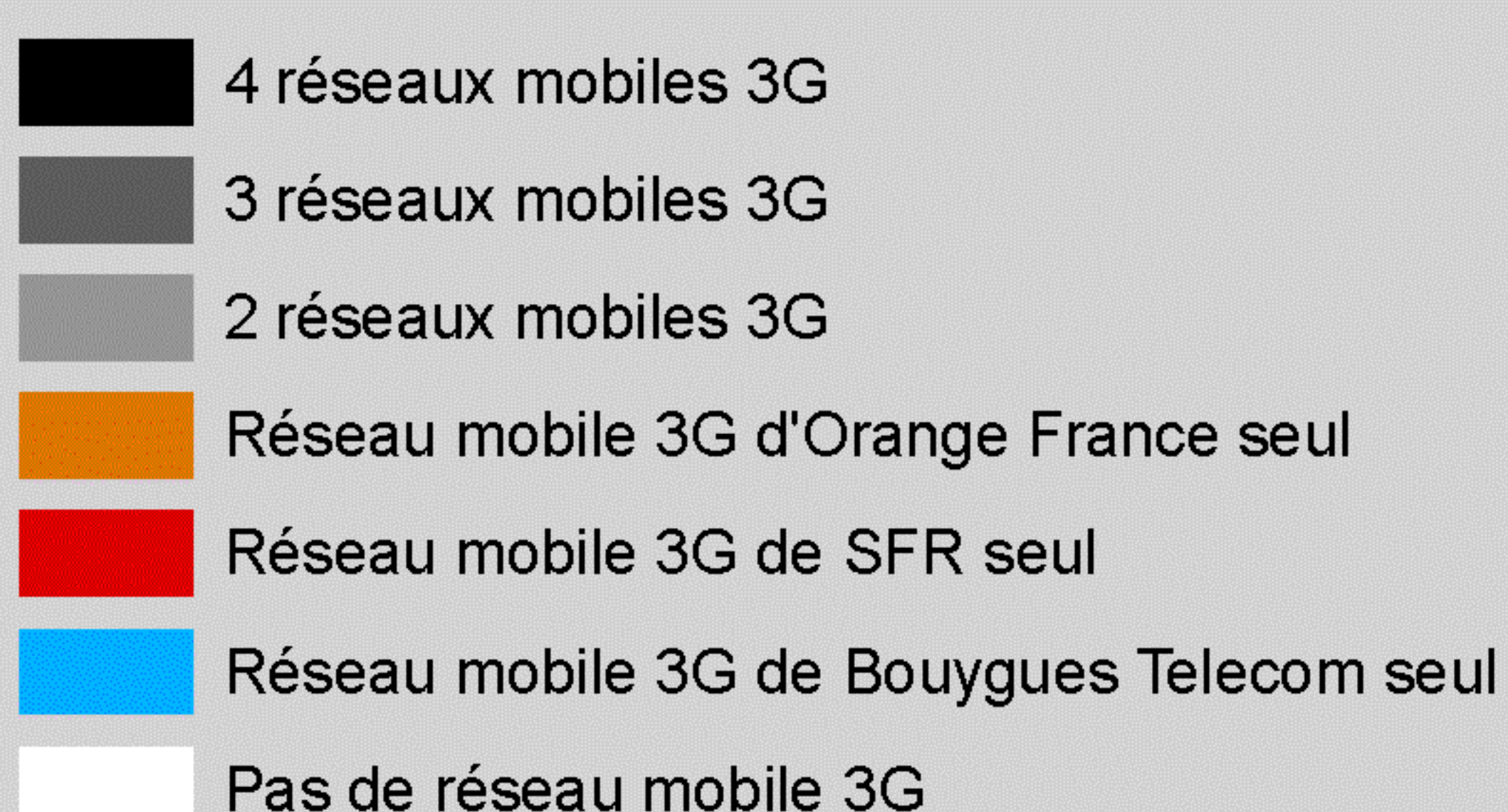
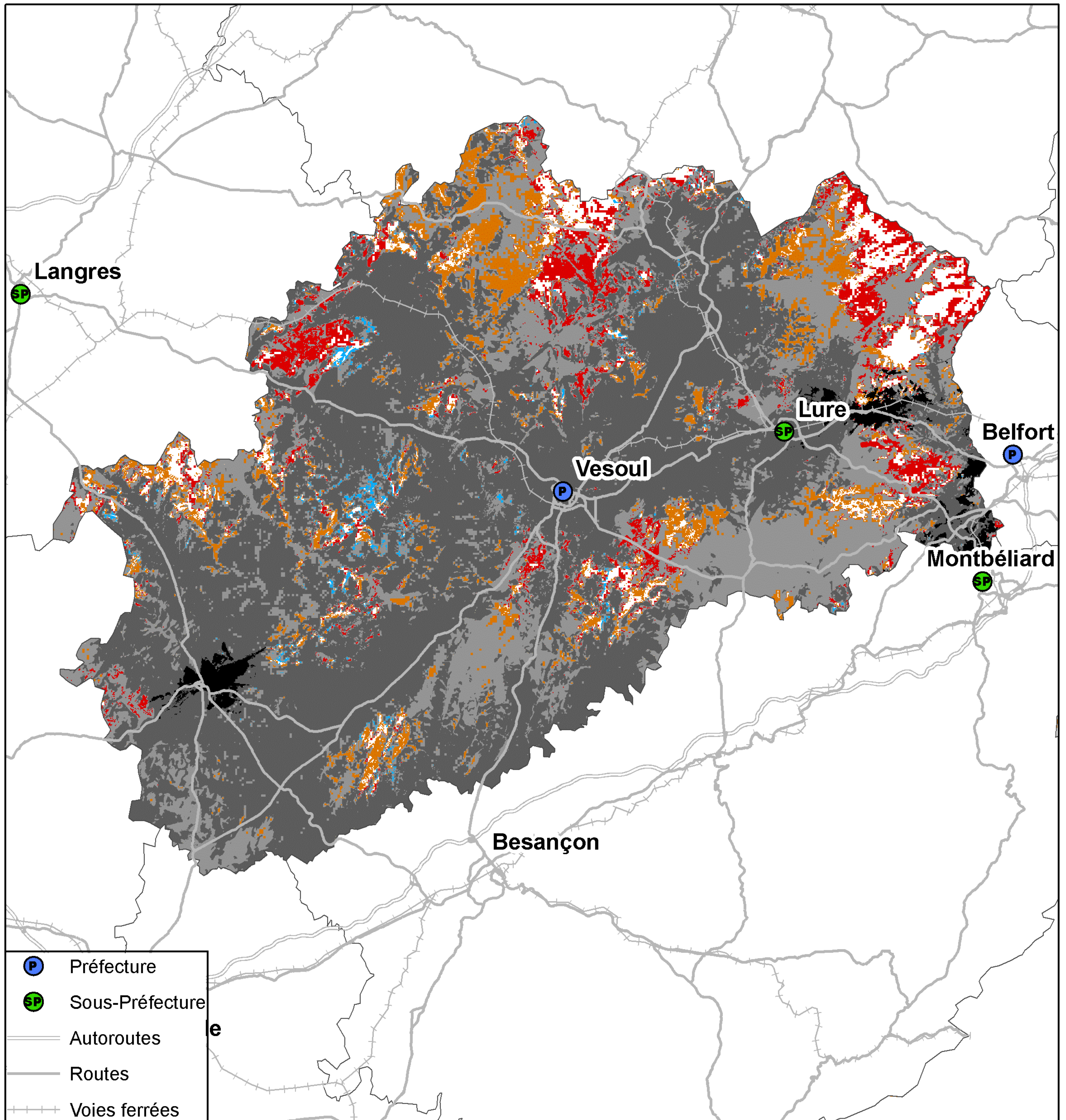
## Couverture 2G du département du Haute-Saône (70)



Taux de population du département sans réseau 2G : 0%  
Taux de surface du département sans réseau 2G : 0,12%



## Couverture 3G du département du Haute-Saône (70)

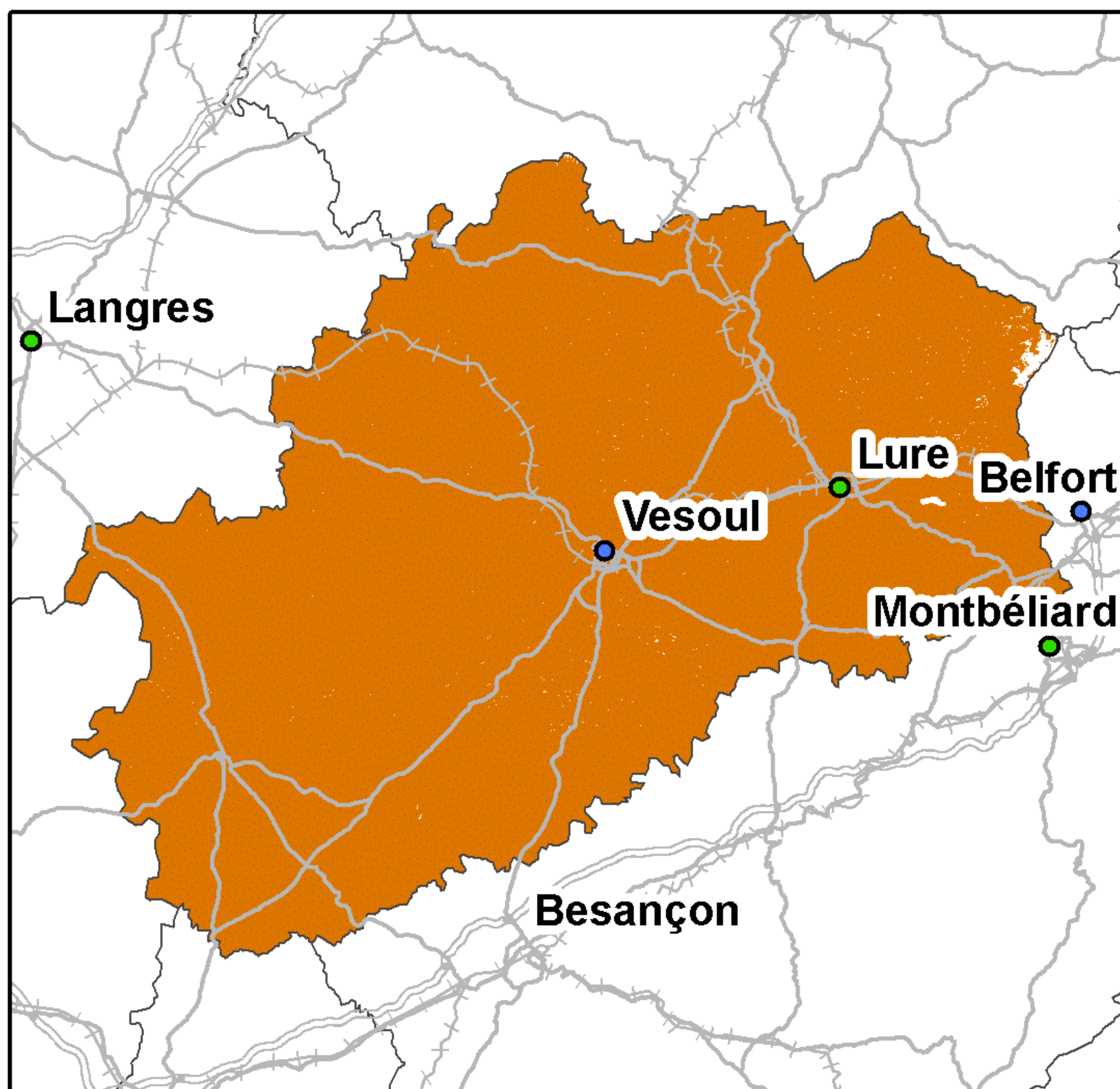


Taux de population du département sans réseau 3G : 1,17%  
Taux de surface du département sans réseau 3G : 4,24%



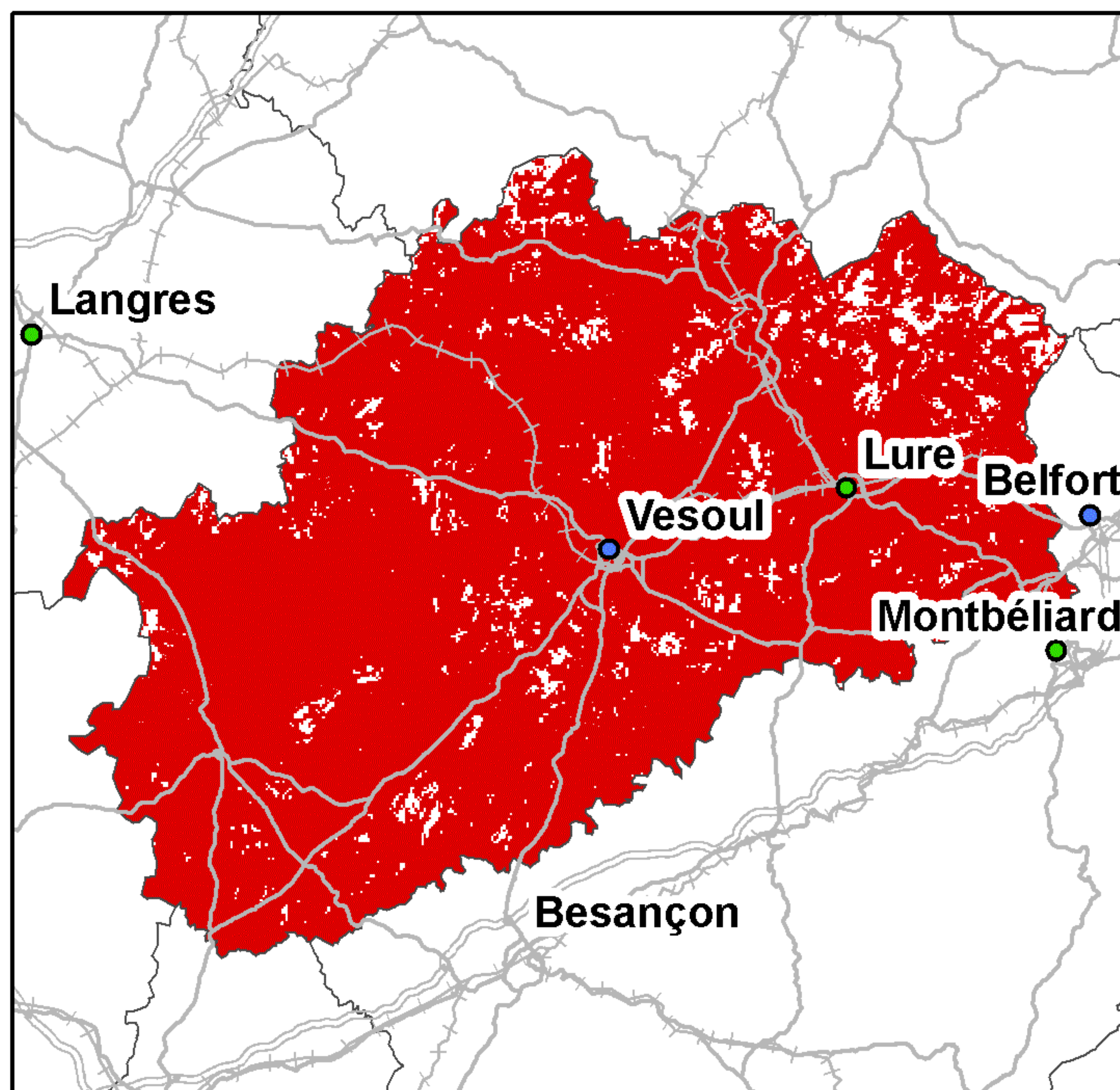
## Couverture 2G du département de la Haute-Saône (70)

### Orange France



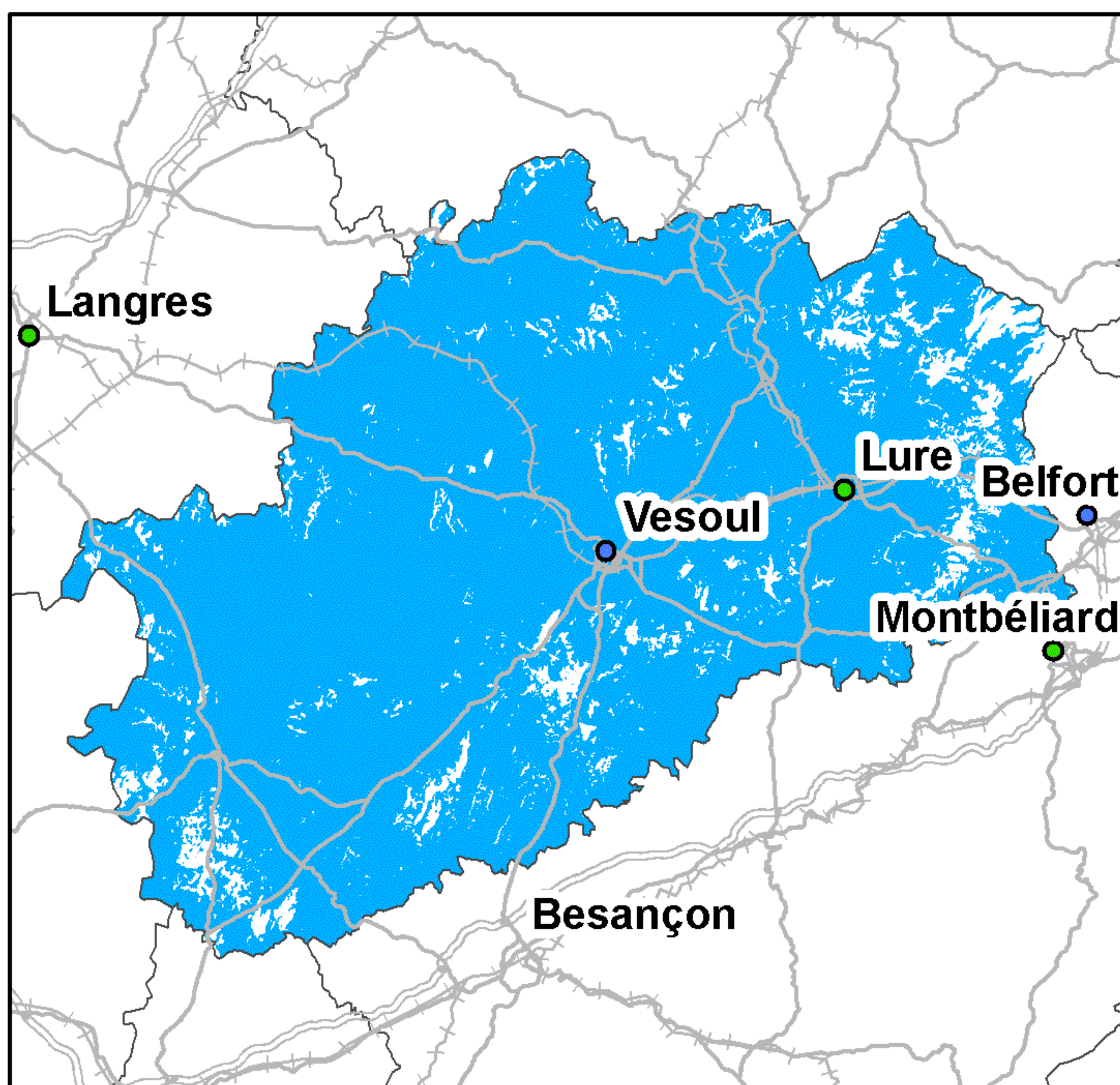
Taux de couverture surfacique : 99,74%  
Taux de couverture en population : 99,86%

### SFR



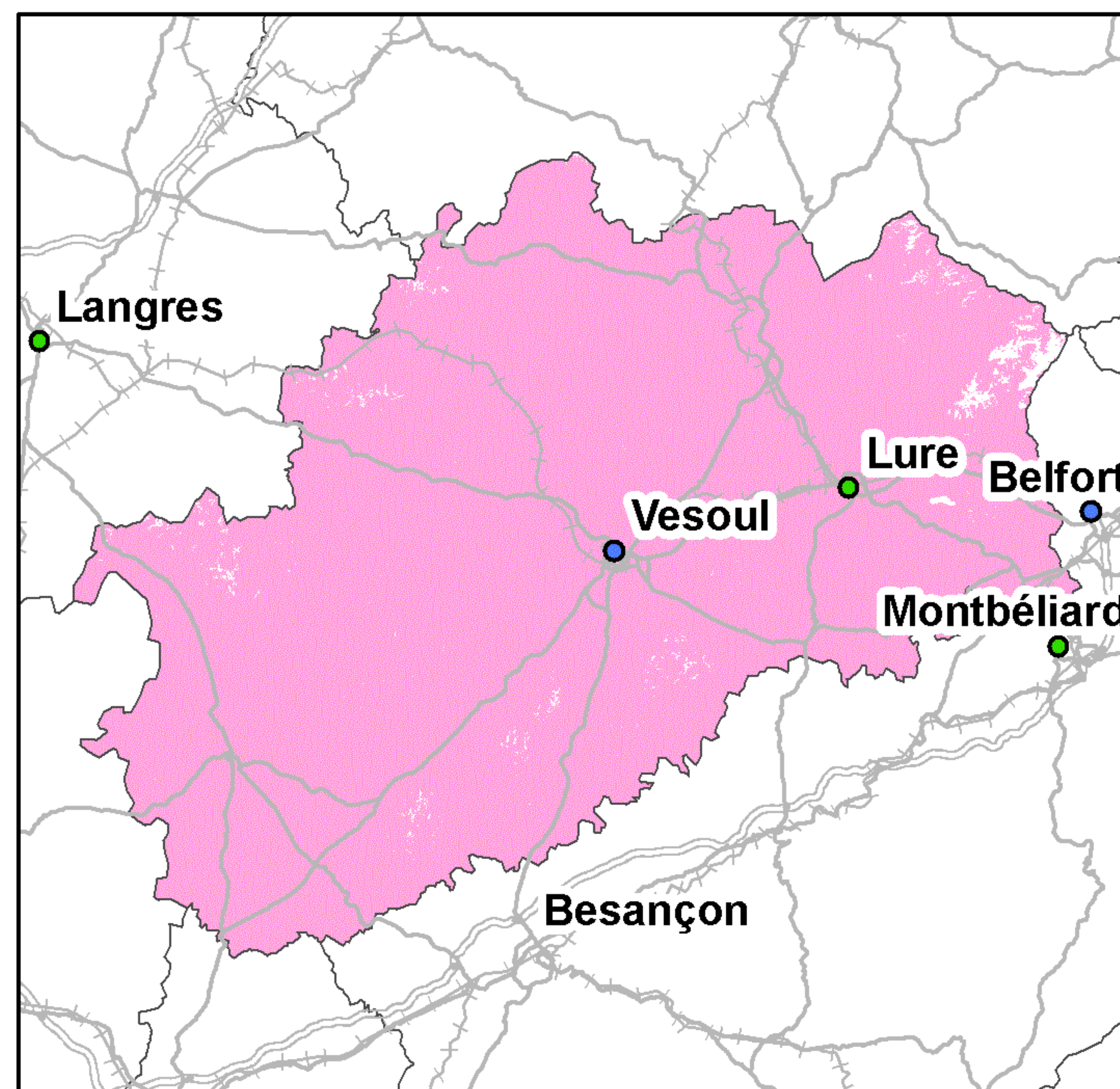
Taux de couverture surfacique : 94,48%  
Taux de couverture en population : 98,94%

### Bouygues Telecom



Taux de couverture surfacique : 92,52%  
Taux de couverture en population : 96,89%

### Free Mobile



Taux de couverture surfacique : 99,03%  
Taux de couverture en population : 99,4%

Kilomètres  
0 5 10 20 30

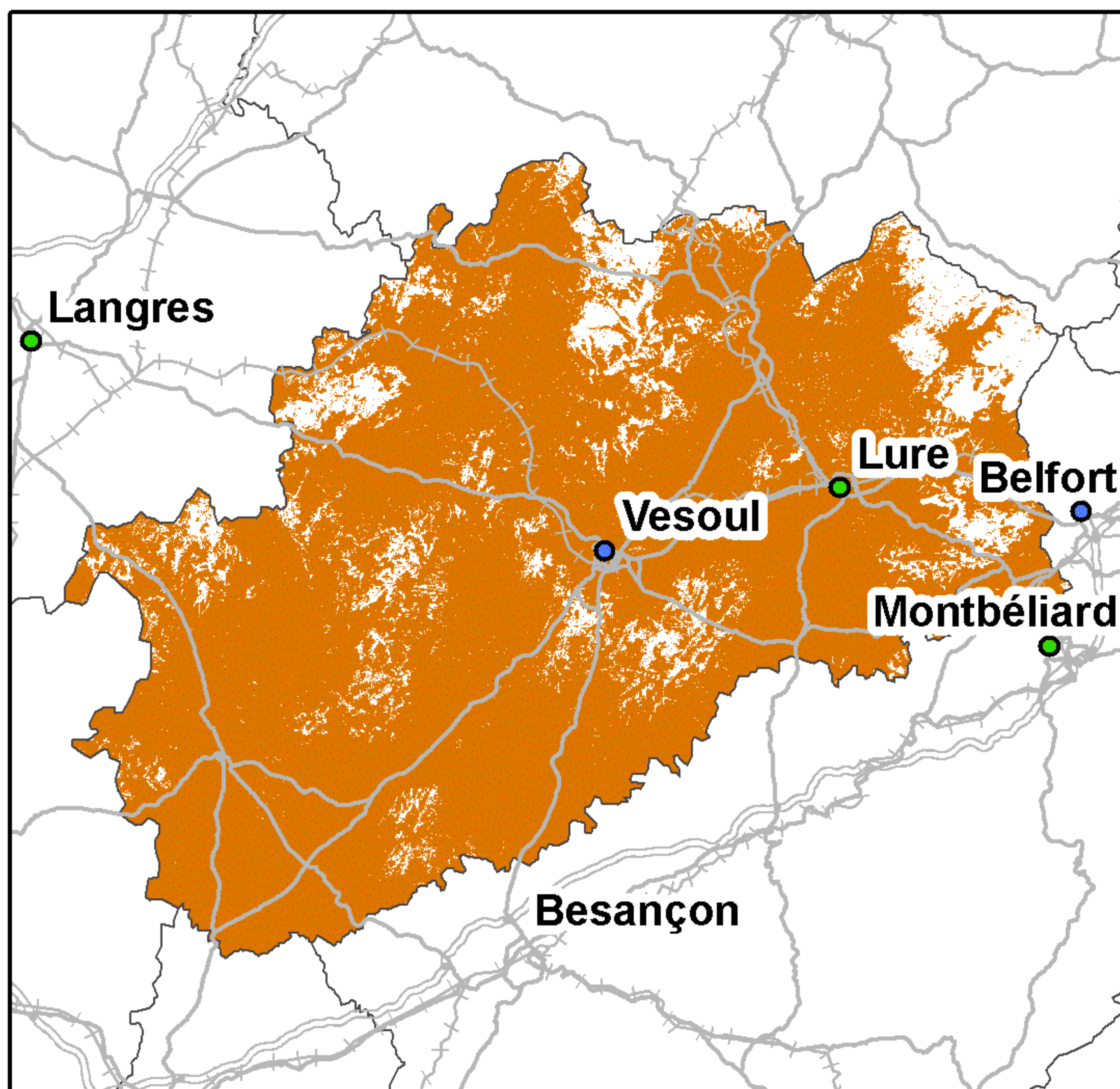
● Préfecture      ——— Autoroutes      ++++ Voies ferrées  
● Sous-Préfecture      ——— Routes

La légende de ces cartes figure en page 1



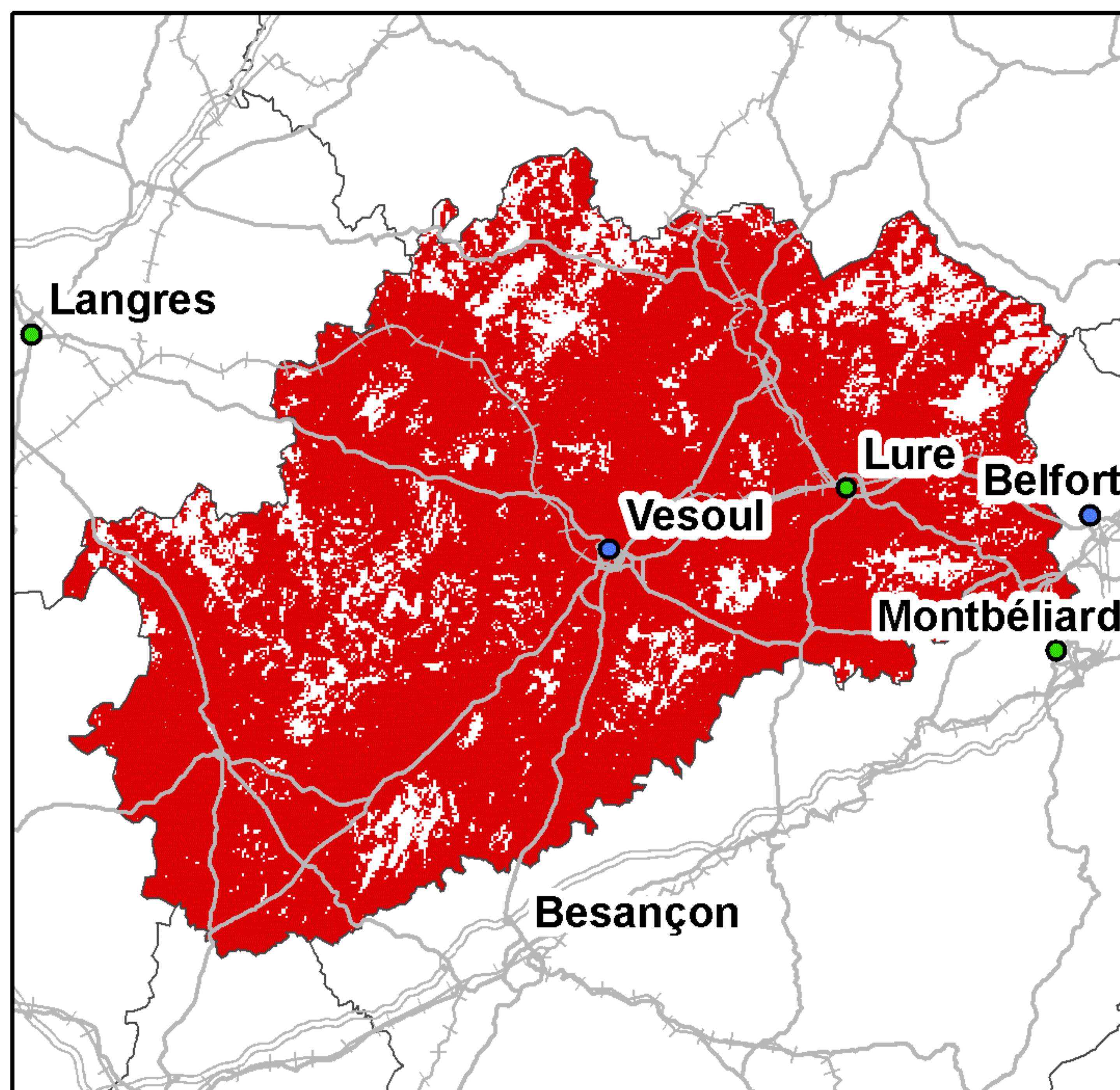
## Couverture 3G du département de la Haute-Saône (70)

### Orange France



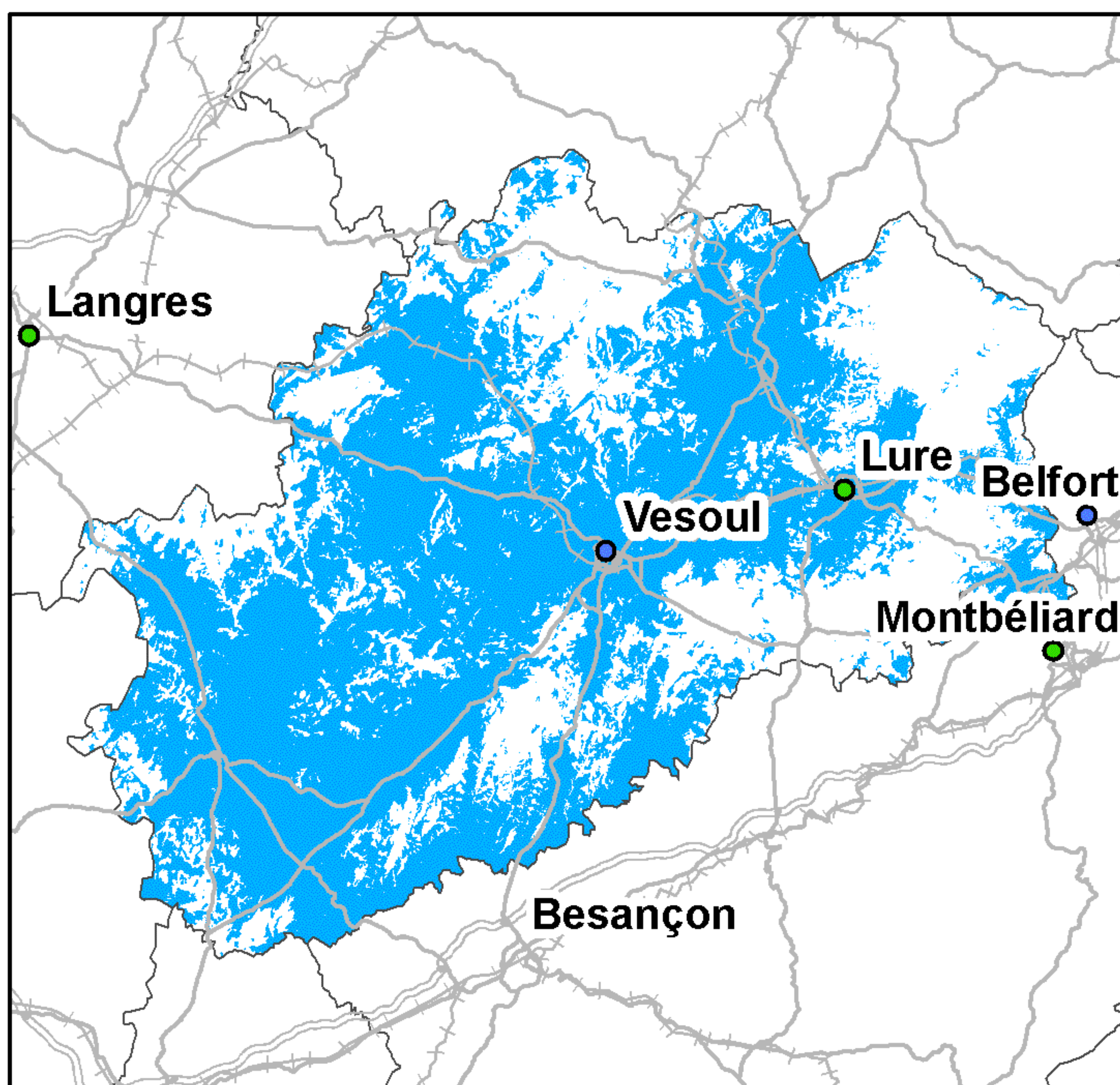
Taux de couverture surfacique : 87,93%  
Taux de couverture en population : 95,06%

### SFR



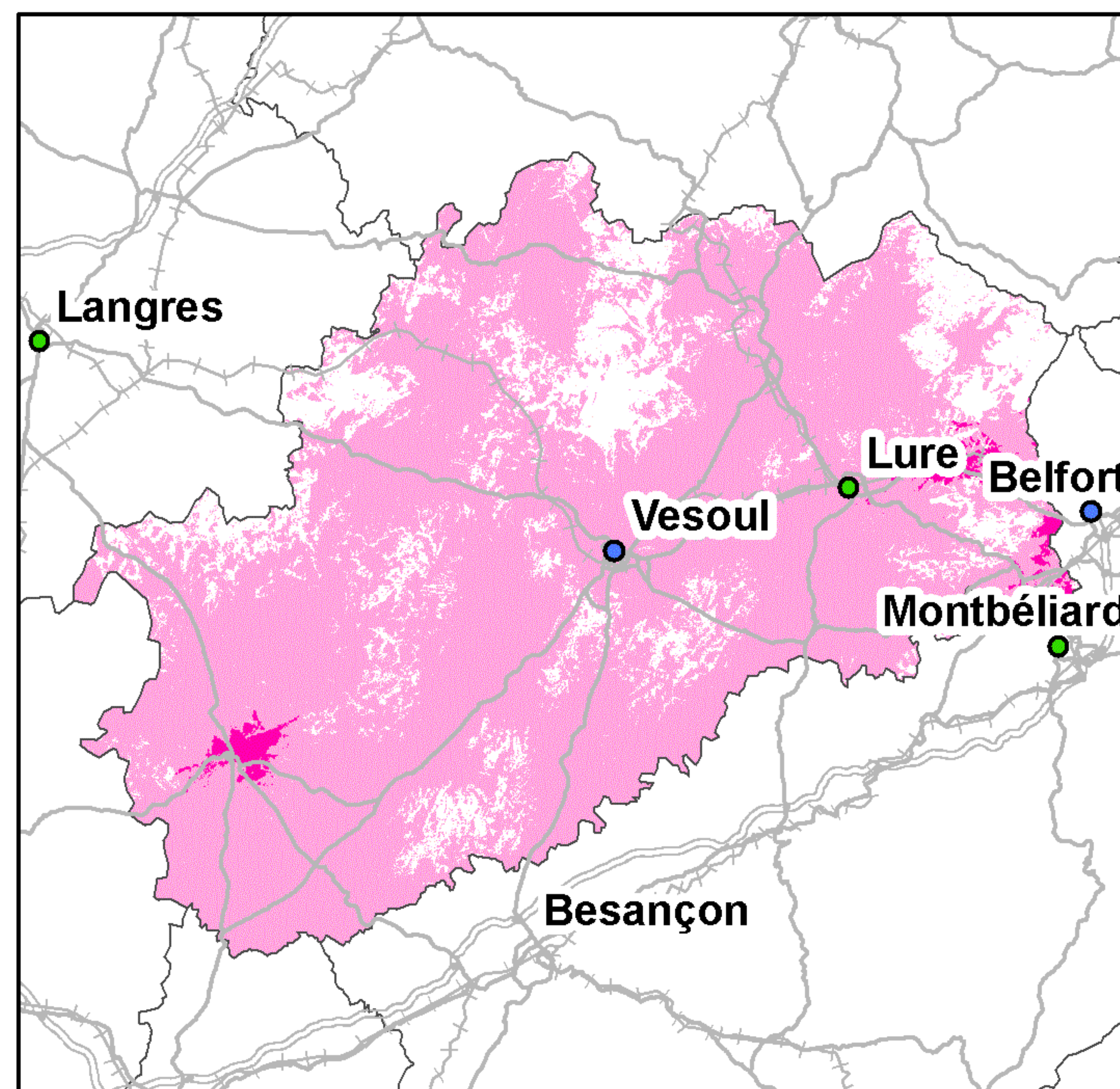
Taux de couverture surfacique : 85,76%  
Taux de couverture en population : 94,62%

### Bouygues Telecom



Taux de couverture surfacique : 61,83%  
Taux de couverture en population : 78,06%

### Free Mobile



Taux de couverture surfacique : 83,66%  
Taux de couverture surfacique en propre : 1,57%  
Taux de couverture en population : 92,38%  
Taux de couverture en population en propre : 5,82%

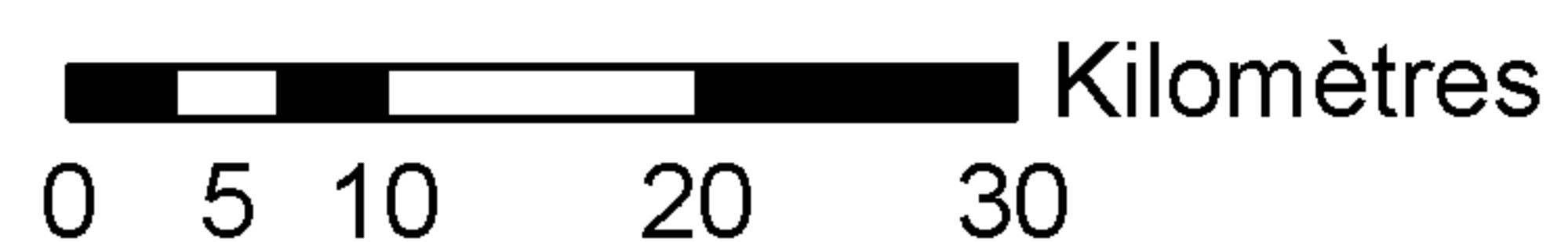
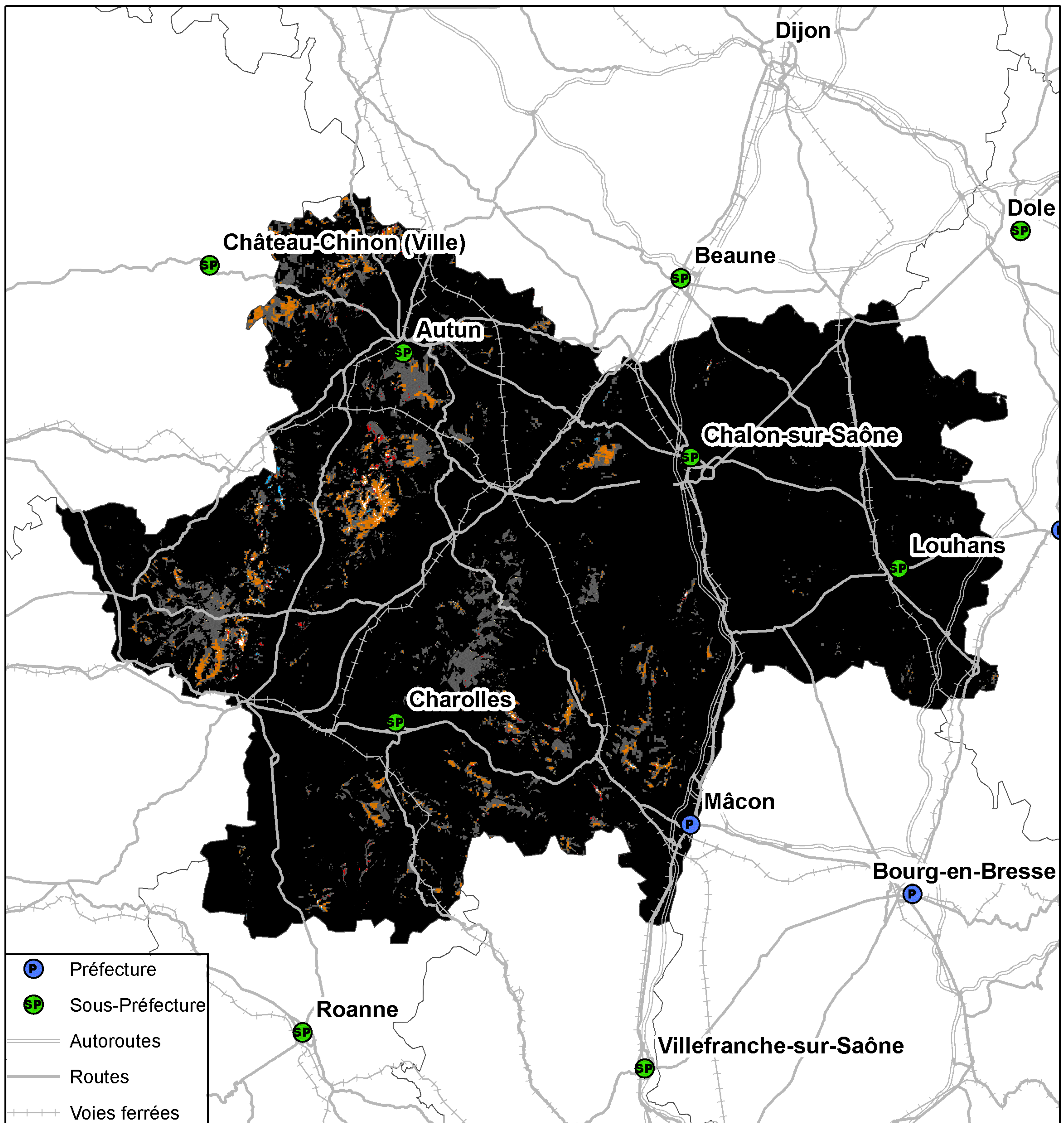
Kilomètres  
0 5 10 20 30

● Préfecture      — Autoroutes      ++++ Voies ferrées  
● Sous-Préfecture      — Routes

La légende de ces cartes figure en page 1



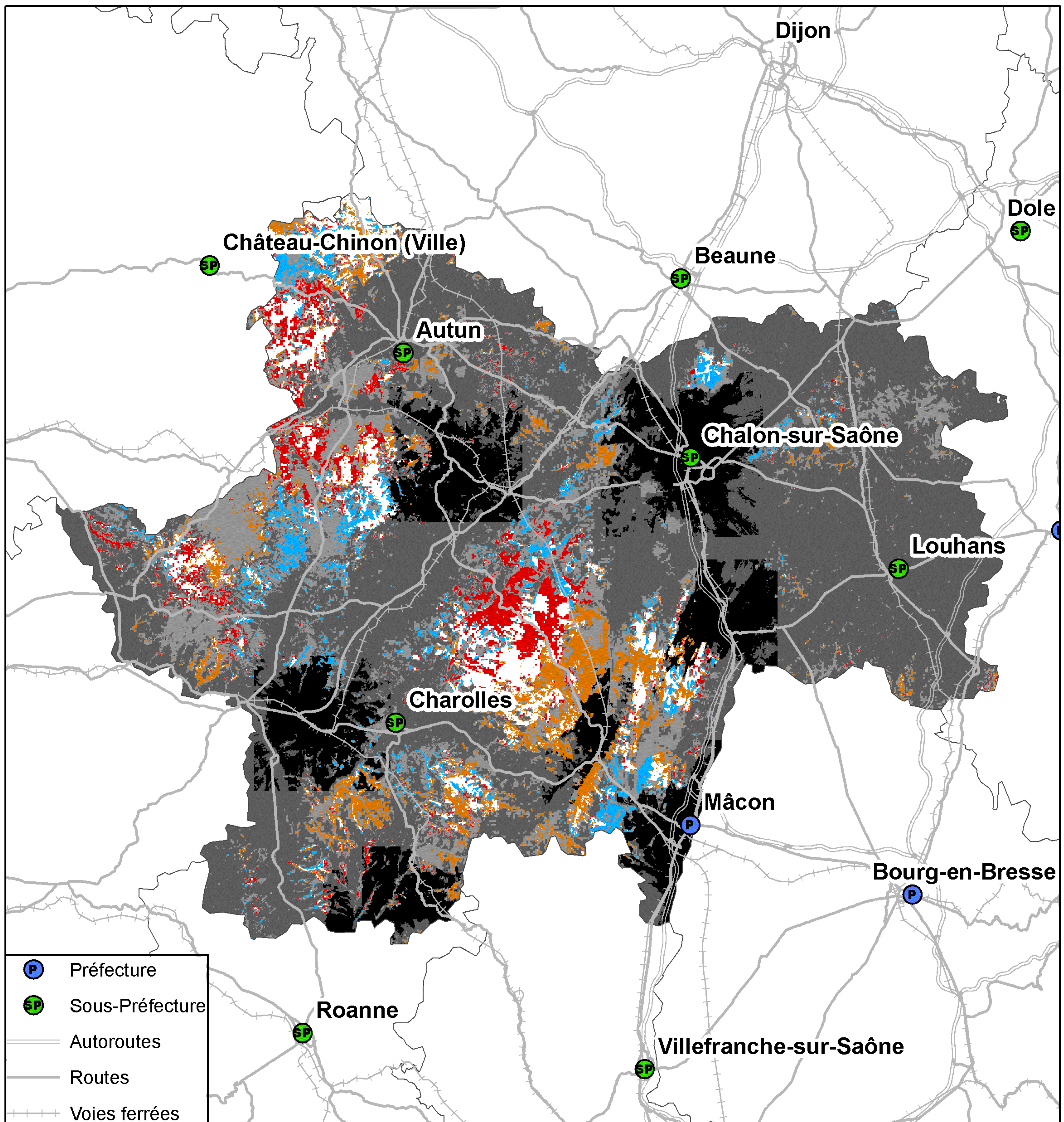
## Couverture 2G du département de la Saône-et-Loire (71)



Taux de population du département sans réseau 2G : 0%  
 Taux de surface du département sans réseau 2G : 0,1%



## Couverture 3G du département de la Saône-et-Loire (71)



- P Préfecture
- SP Sous-Préfecture
- Autoroutes
- Routes
- Voies ferrées

- 4 réseaux mobiles 3G
- 3 réseaux mobiles 3G
- 2 réseaux mobiles 3G
- Réseau mobile 3G d'Orange France seul
- Réseau mobile 3G de SFR seul
- Réseau mobile 3G de Bouygues Telecom seul
- Pas de réseau mobile 3G

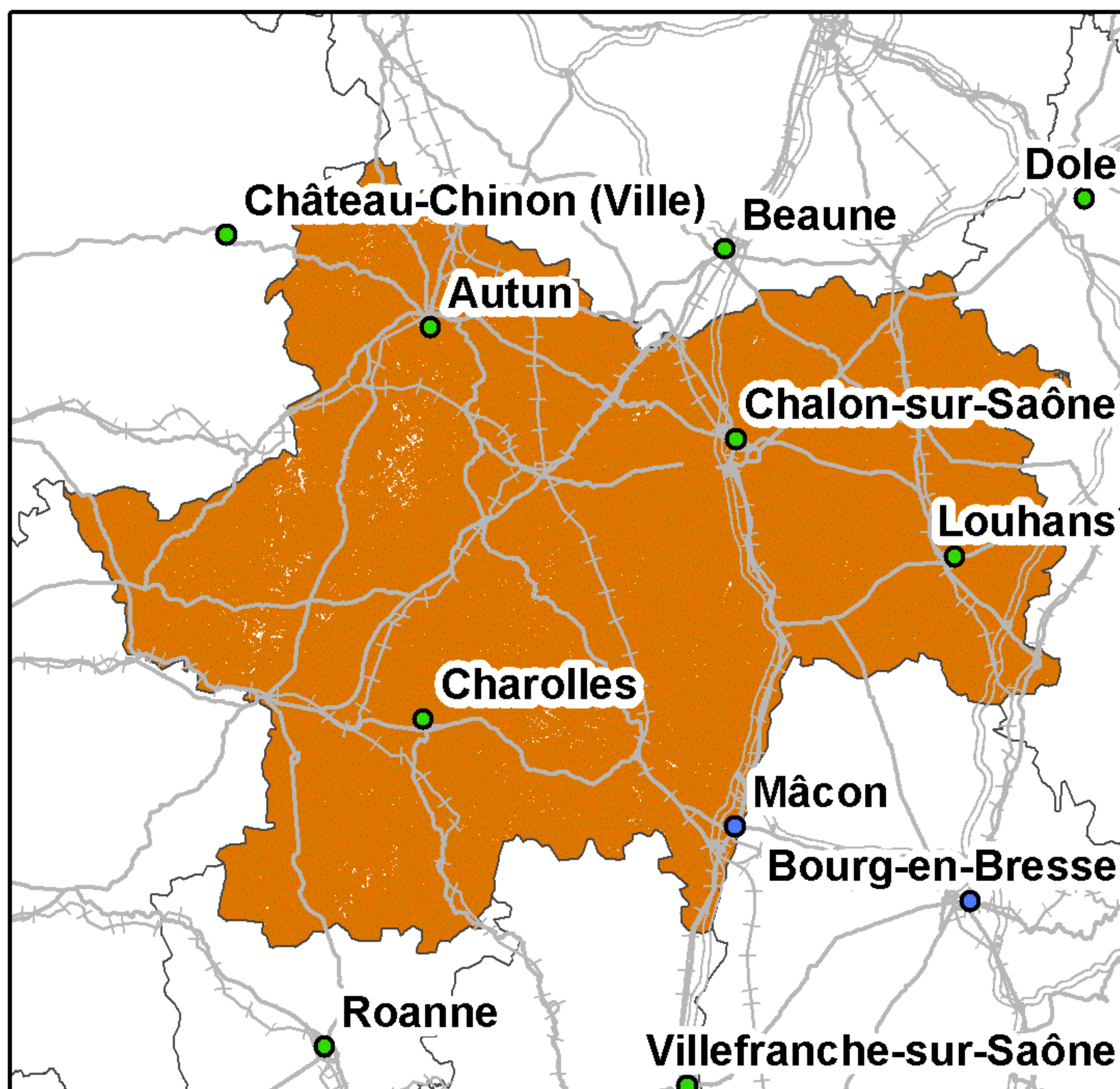
Kilomètres  
0 5 10 20 30

Taux de population du département sans réseau 3G : 0,97%  
Taux de surface du département sans réseau 3G : 5,38%



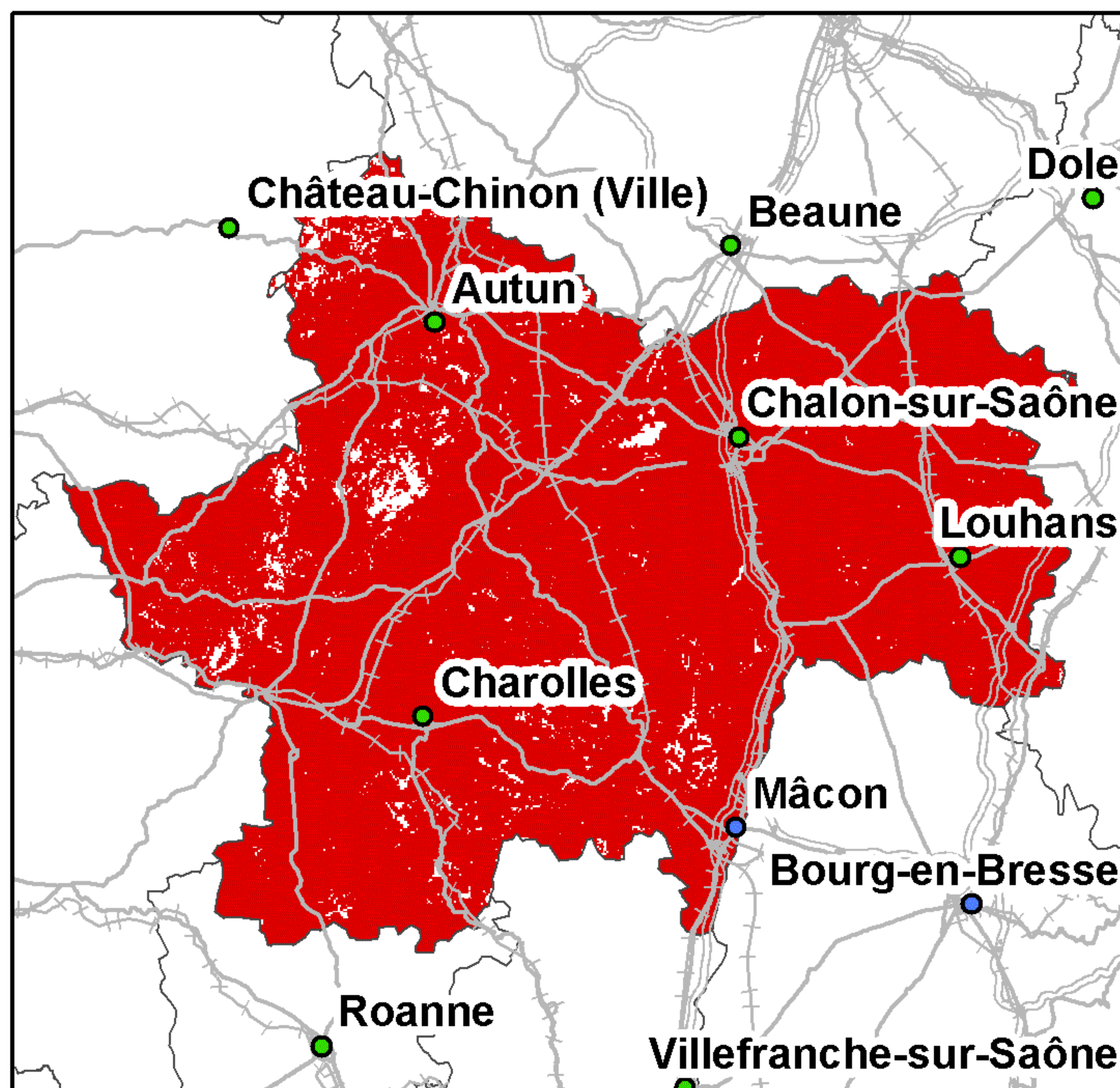
## Couverture 2G du département de la Saône-et-Loire (71)

### Orange France



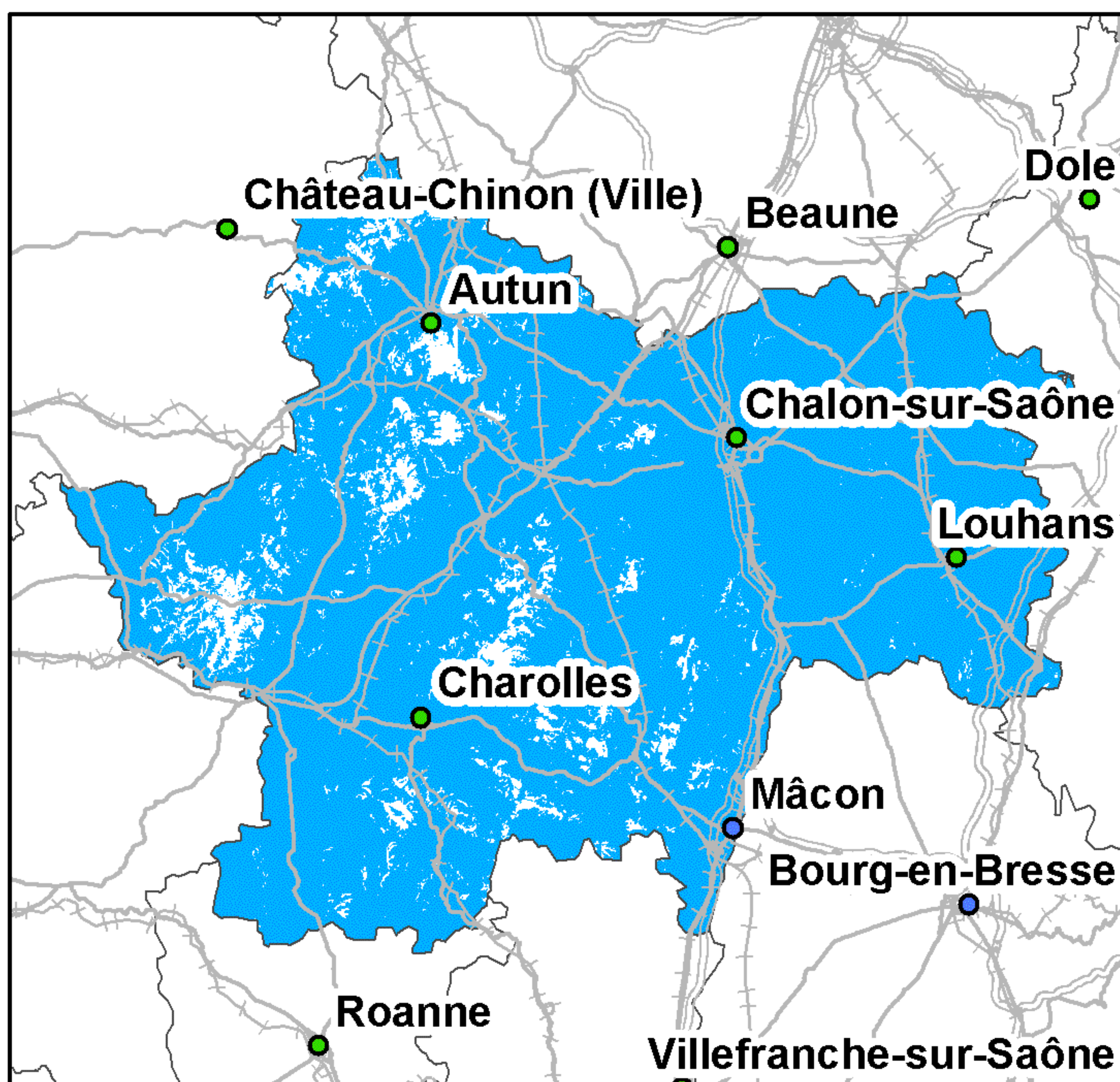
Taux de couverture surfacique : 99,7%  
Taux de couverture en population : 99,98%

### SFR



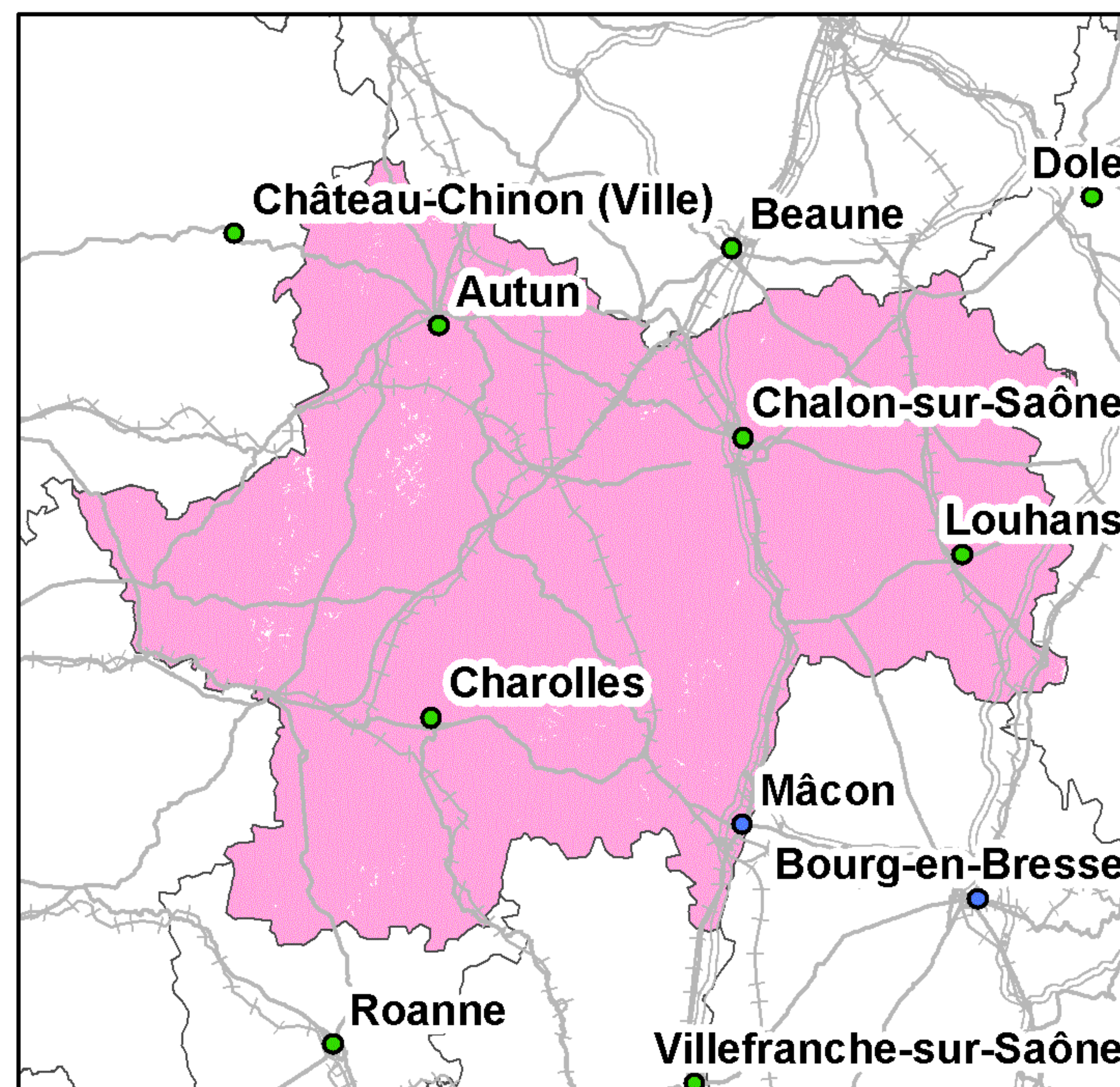
Taux de couverture surfacique : 97,12%  
Taux de couverture en population : 99,11%

### Bouygues Telecom



Taux de couverture surfacique : 93,82%  
Taux de couverture en population : 98,71%

### Free Mobile



Taux de couverture surfacique : 99,66%  
Taux de couverture en population : 99,95%

Kilomètres

0 5 10 20 30

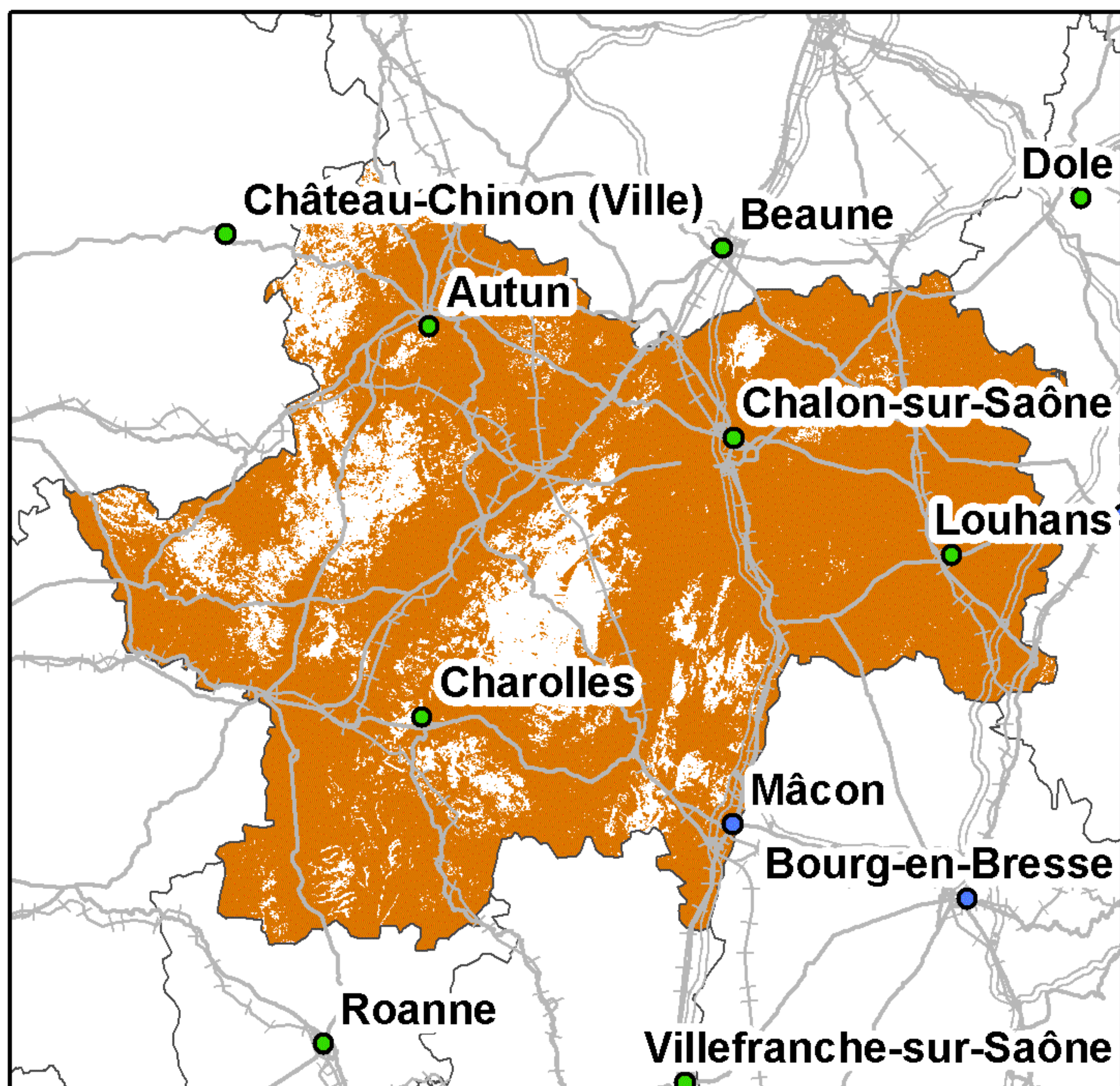
● Préfecture      — Autoroutes      +++ Voies ferrées  
● Sous-Préfecture      — Routes

La légende de ces cartes figure en page 1



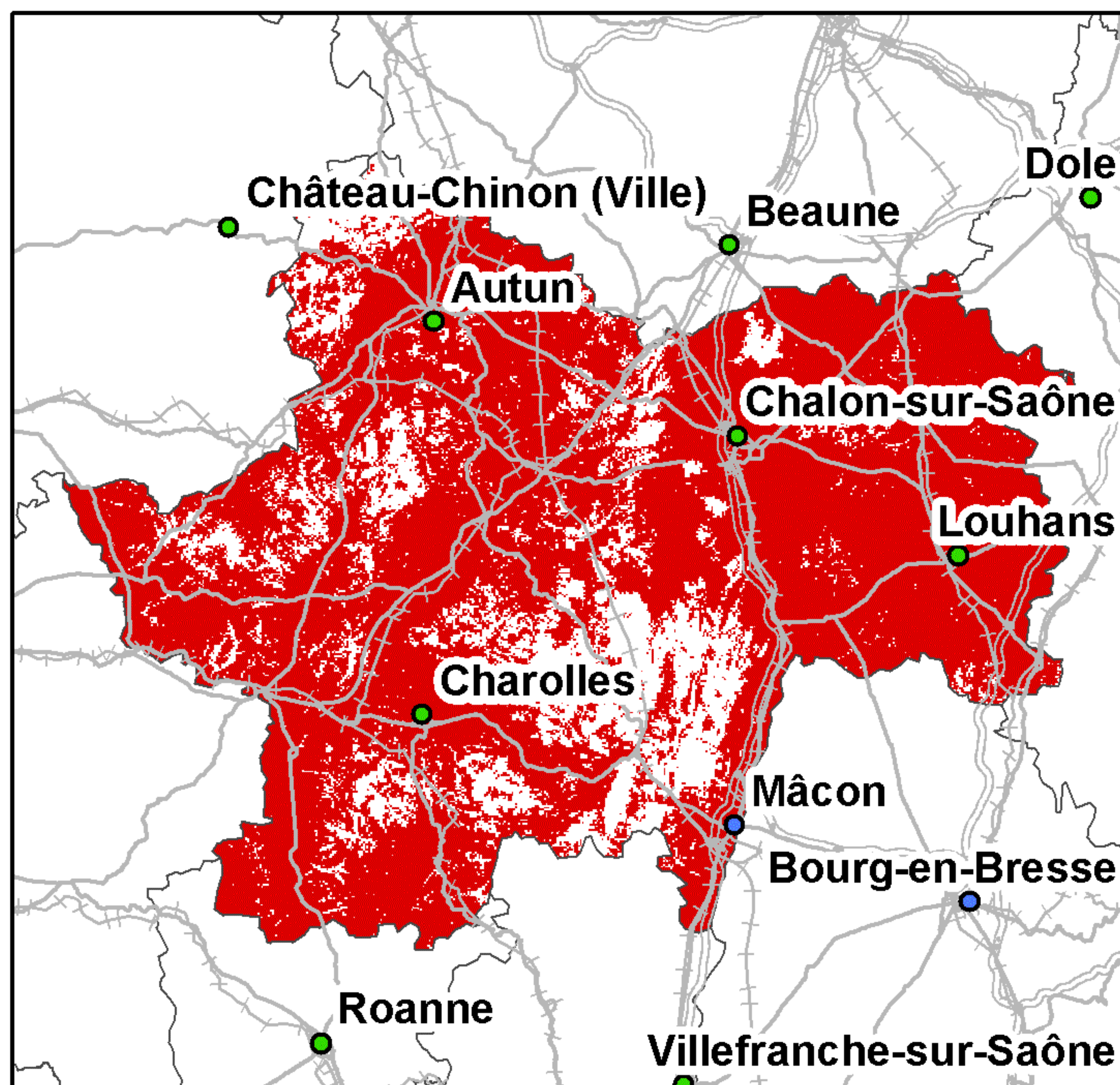
## Couverture 3G du département de la Saône-et-Loire (71)

### Orange France



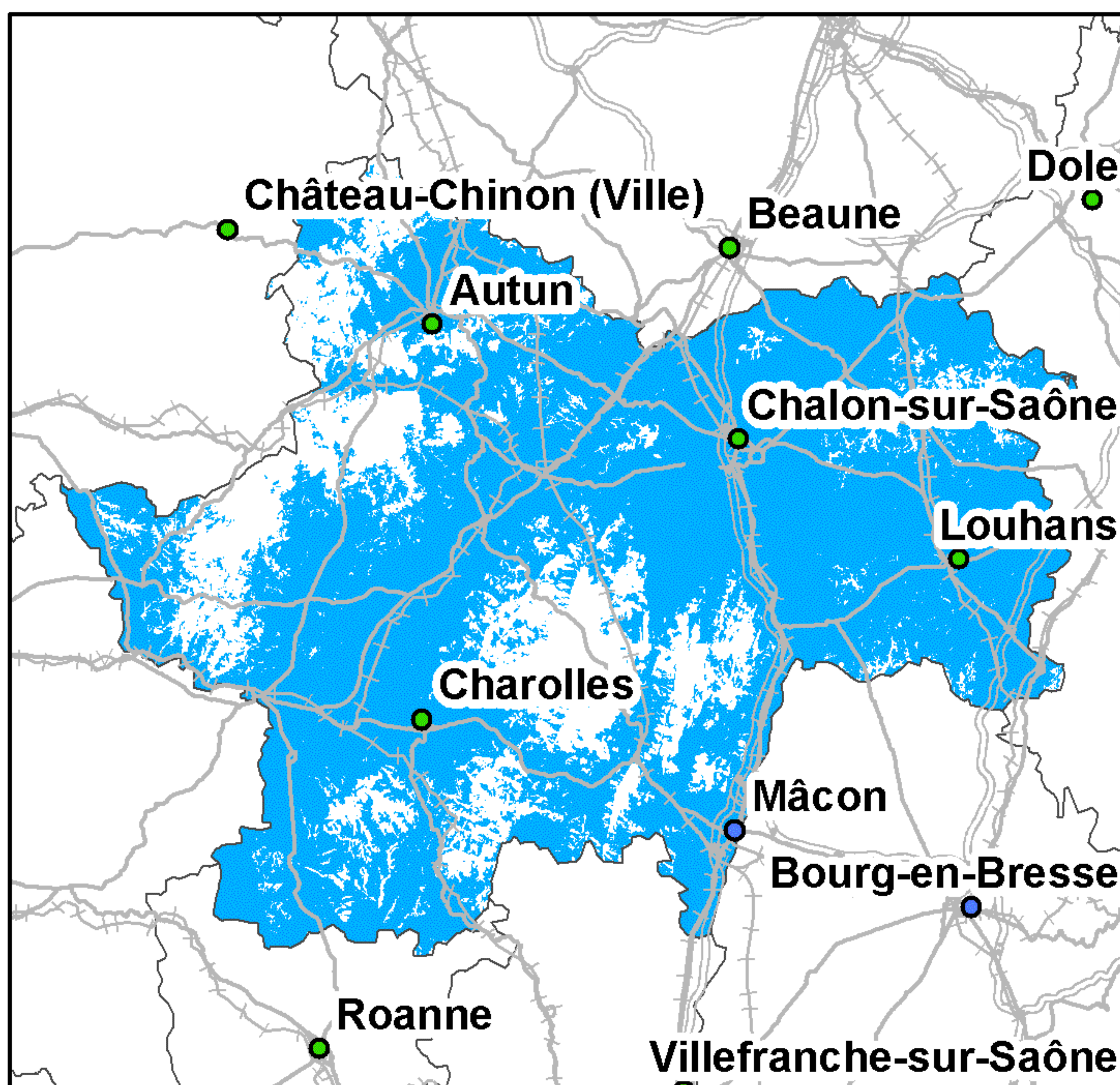
Taux de couverture surfacique : 83,67%  
Taux de couverture en population : 95,98%

### SFR



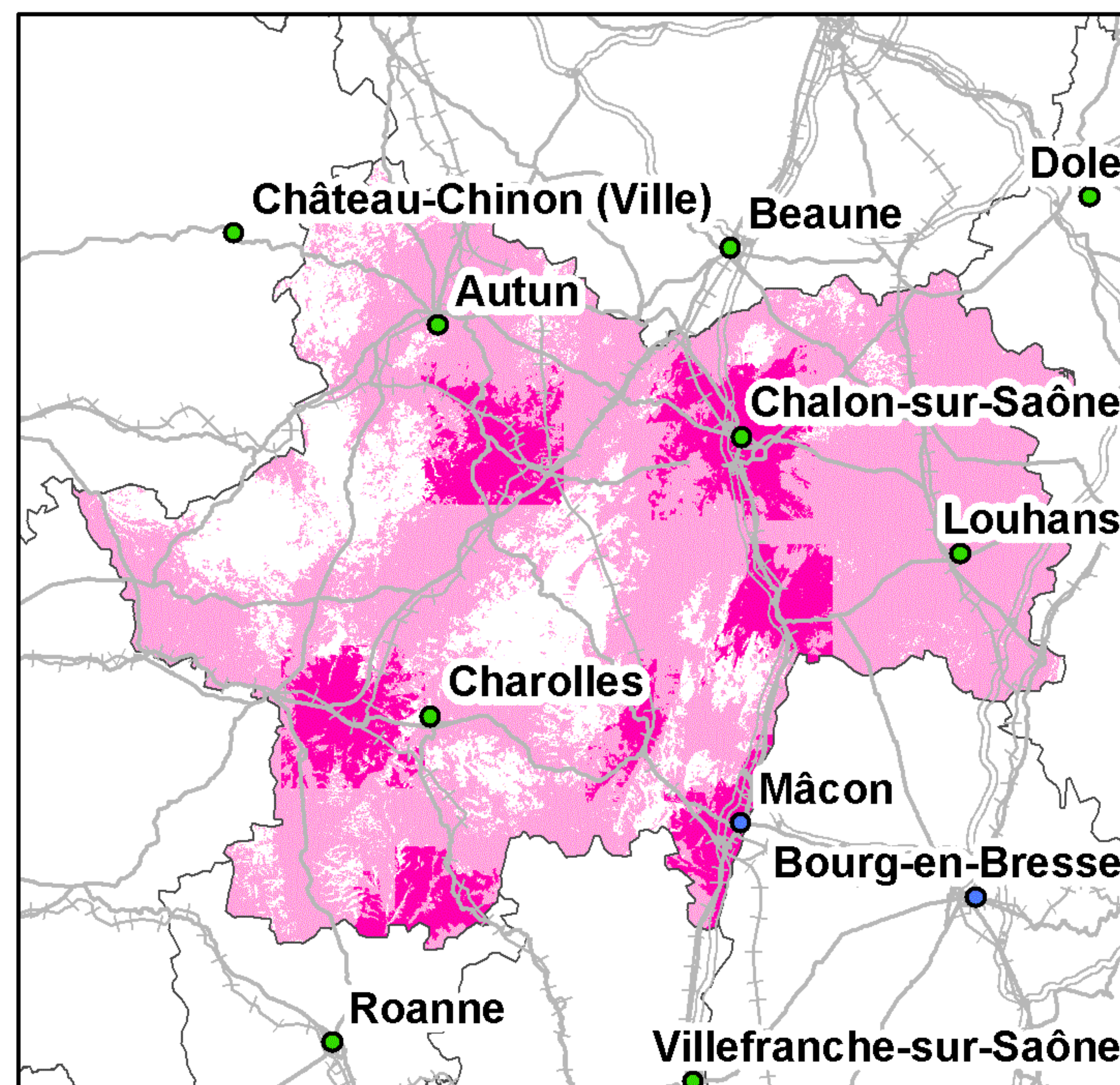
Taux de couverture surfacique : 81,15%  
Taux de couverture en population : 92,63%

### Bouygues Telecom



Taux de couverture surfacique : 78,06%  
Taux de couverture en population : 93,45%

### Free Mobile



Taux de couverture surfacique : 78,83%  
Taux de couverture surfacique en propre : 14,54%  
Taux de couverture en population : 94,77%  
Taux de couverture en population en propre : 43,12%

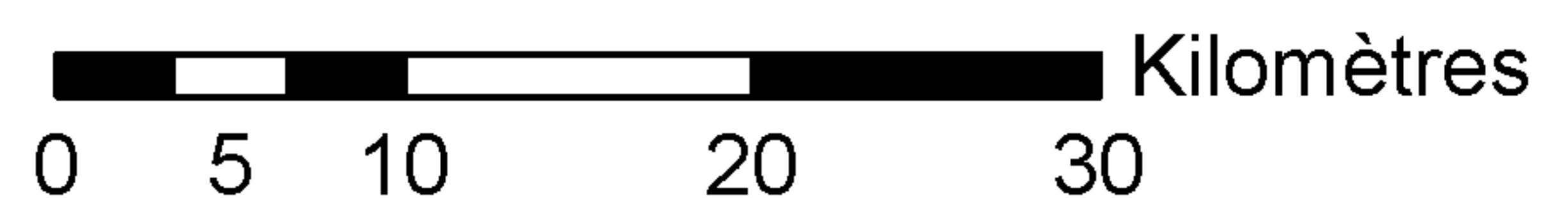
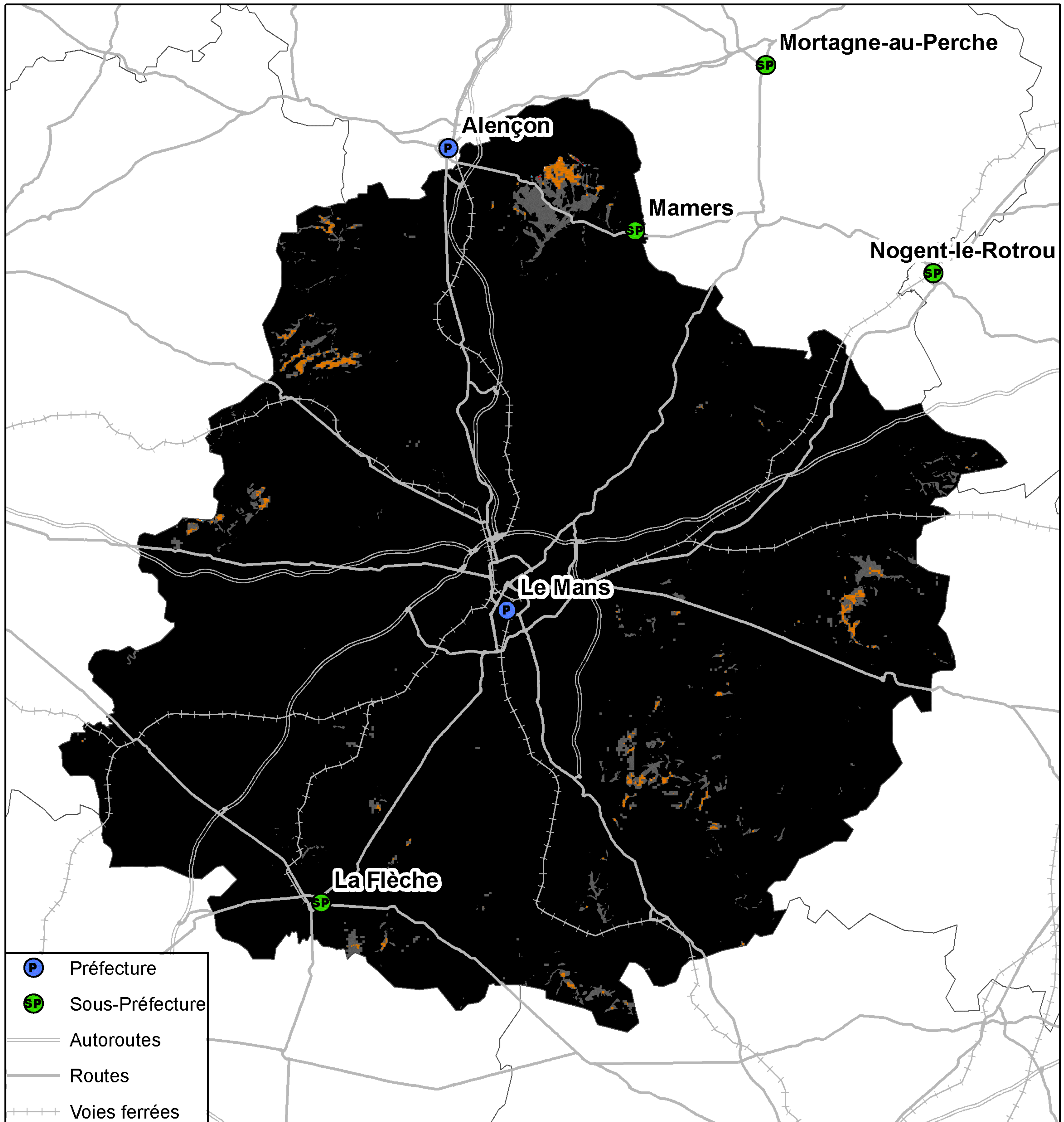
Kilomètres  
0 5 10 20 30

● Préfecture      — Autoroutes      +++ Voies ferrées  
● Sous-Préfecture      — Routes

La légende de ces cartes figure en page 1



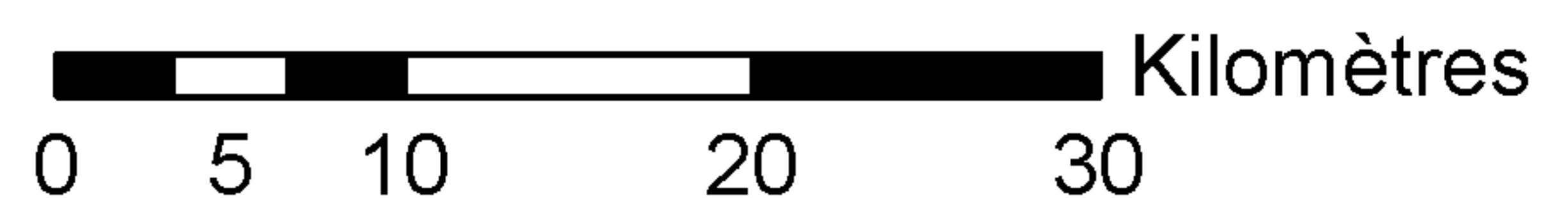
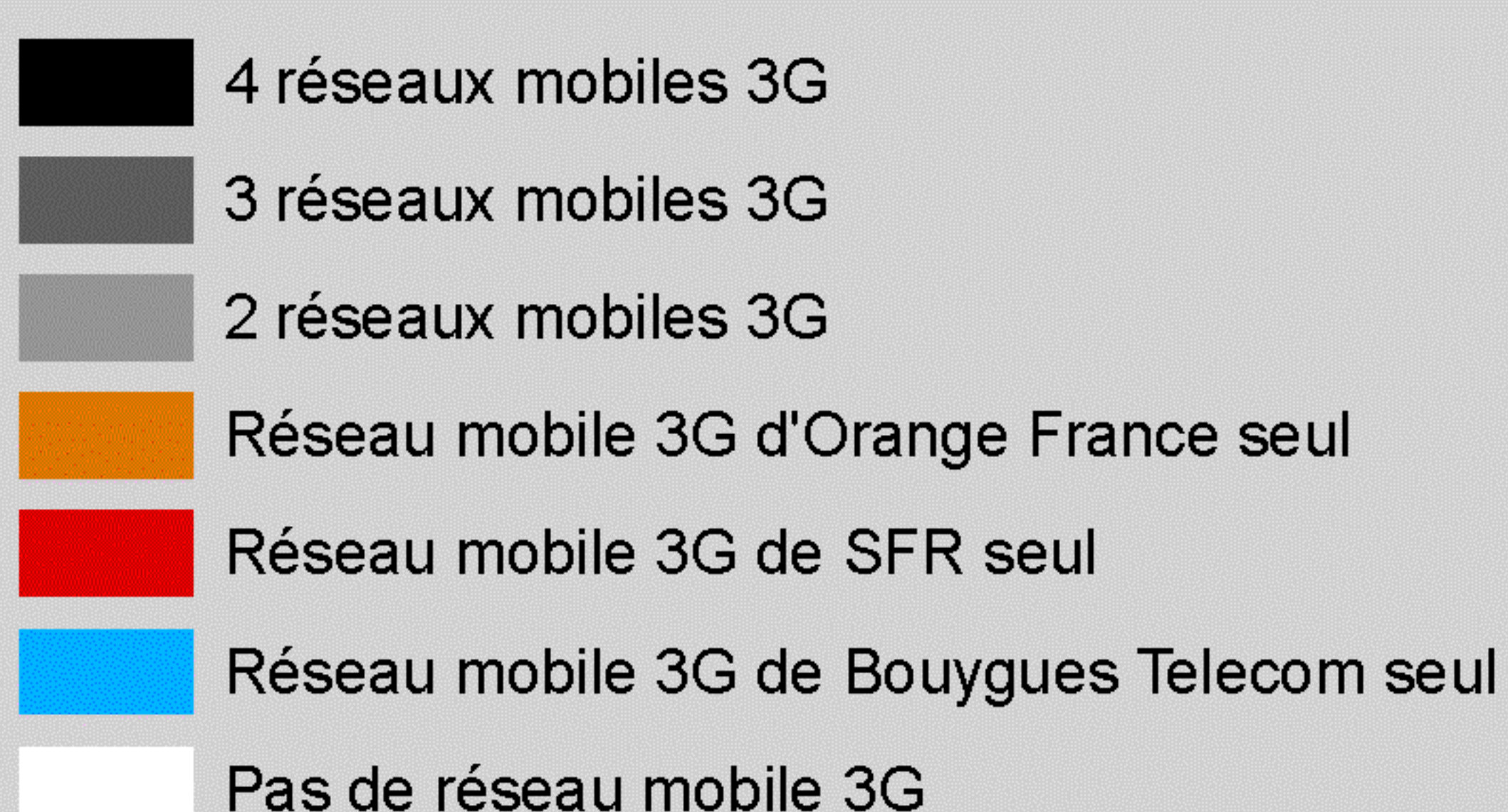
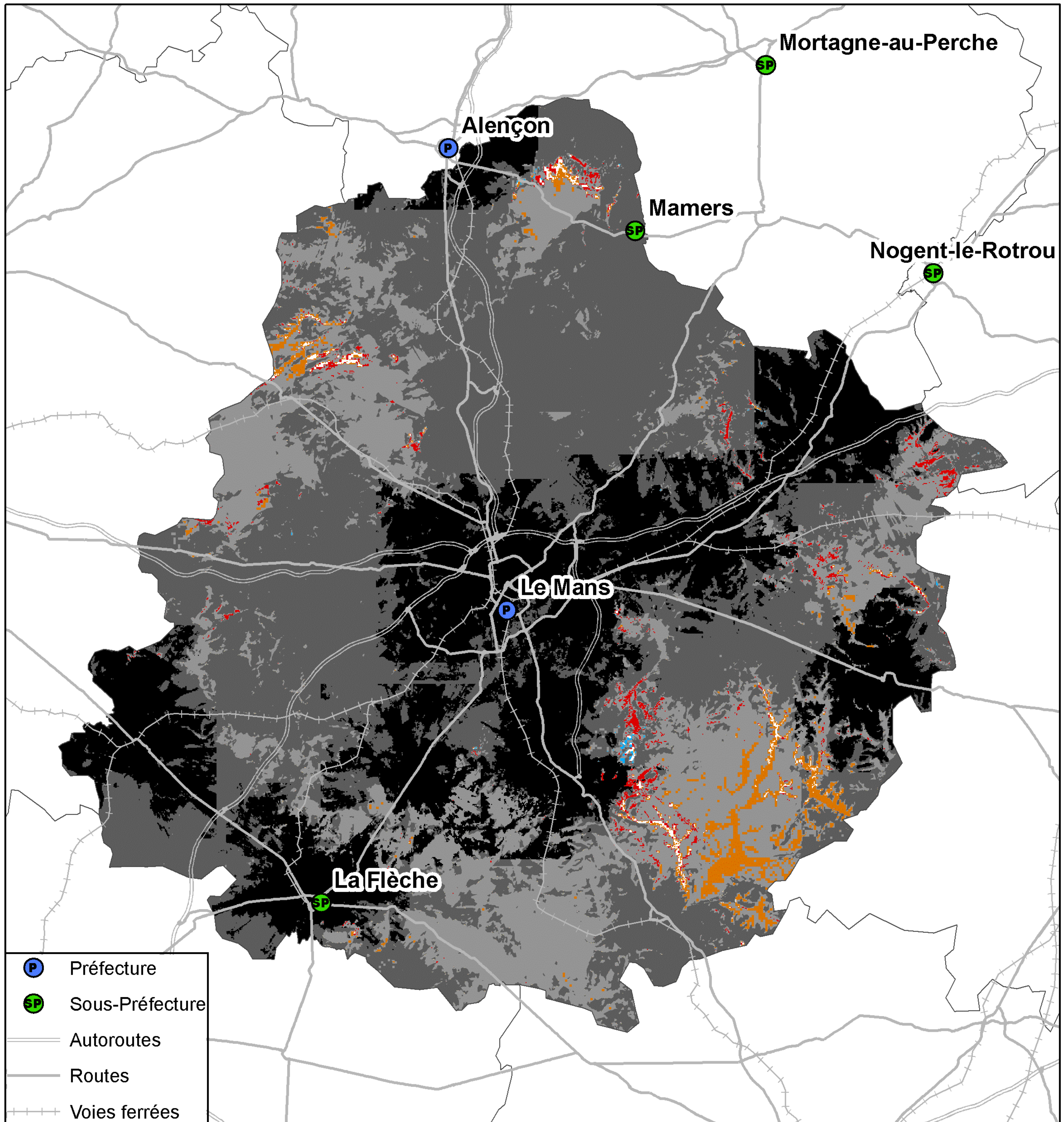
## Couverture 2G du département de la Sarthe (72)



Taux de population du département sans réseau 2G : 0%  
Taux de surface du département sans réseau 2G : 0%



## Couverture 3G du département de la Sarthe (72)

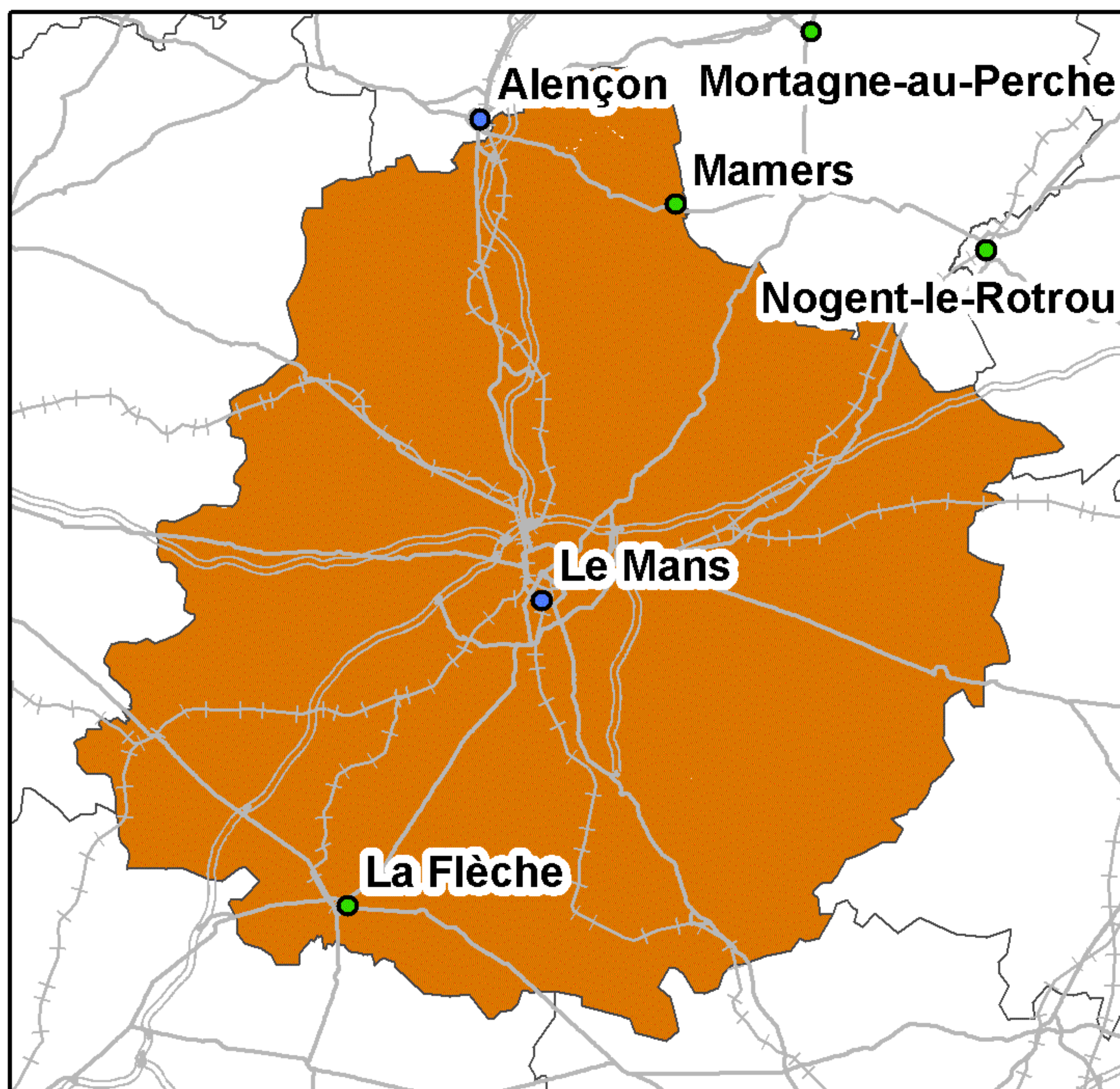


Taux de population du département sans réseau 3G : 0,05%  
Taux de surface du département sans réseau 3G : 0,26%



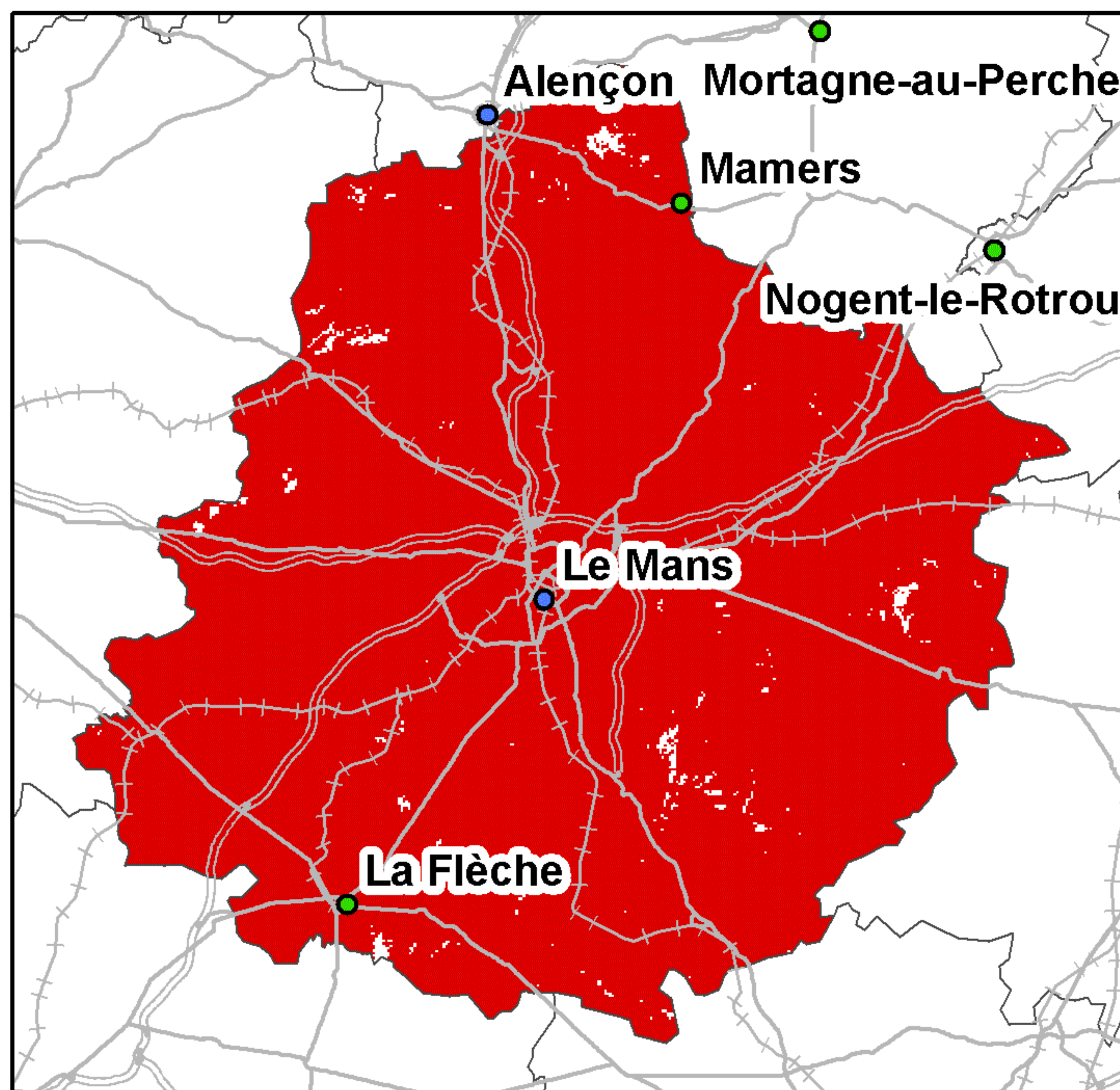
## Couverture 2G du département de la Sarthe (72)

### Orange France



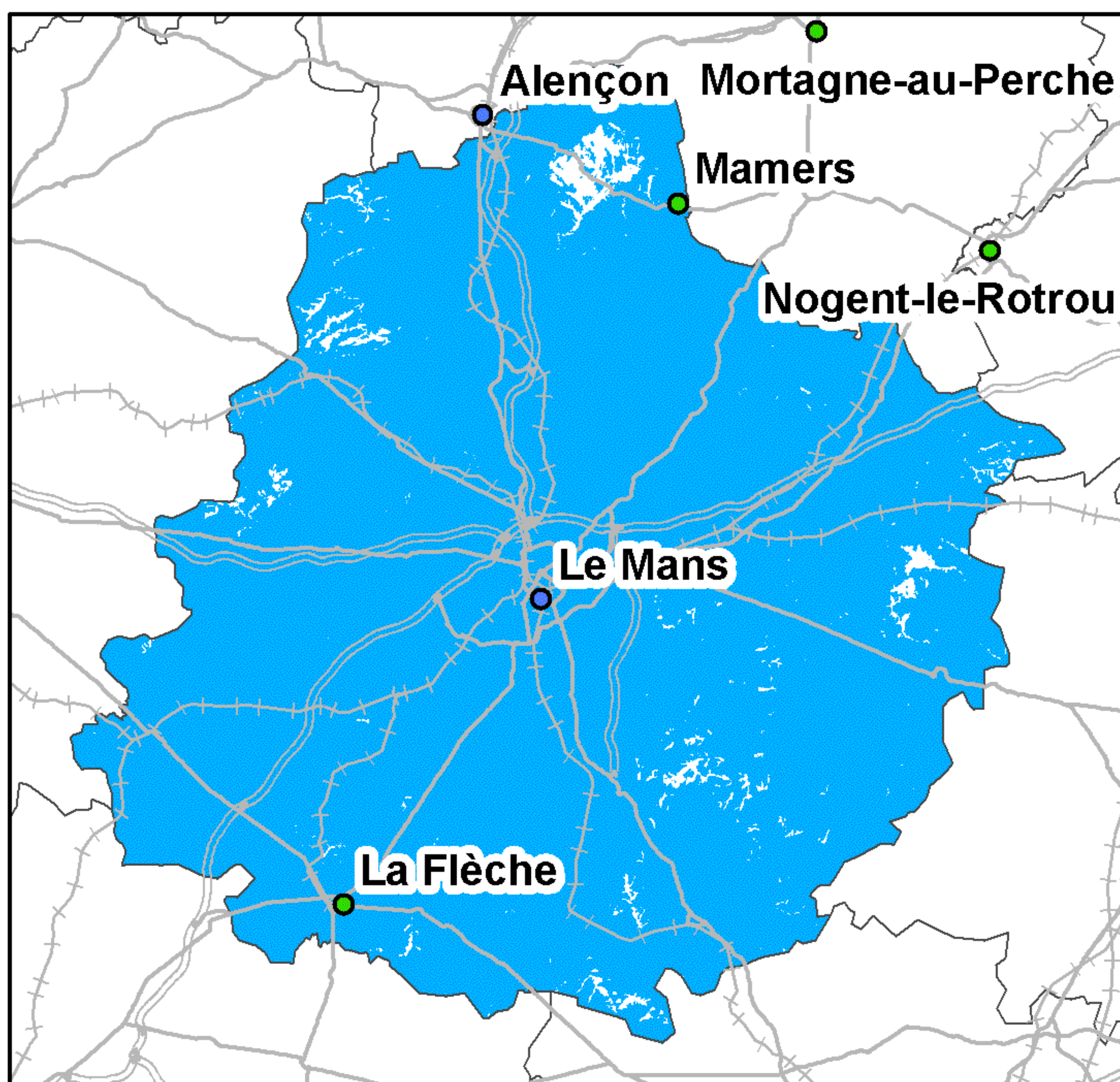
Taux de couverture surfacique : 99,99%  
Taux de couverture en population : 100%

### SFR



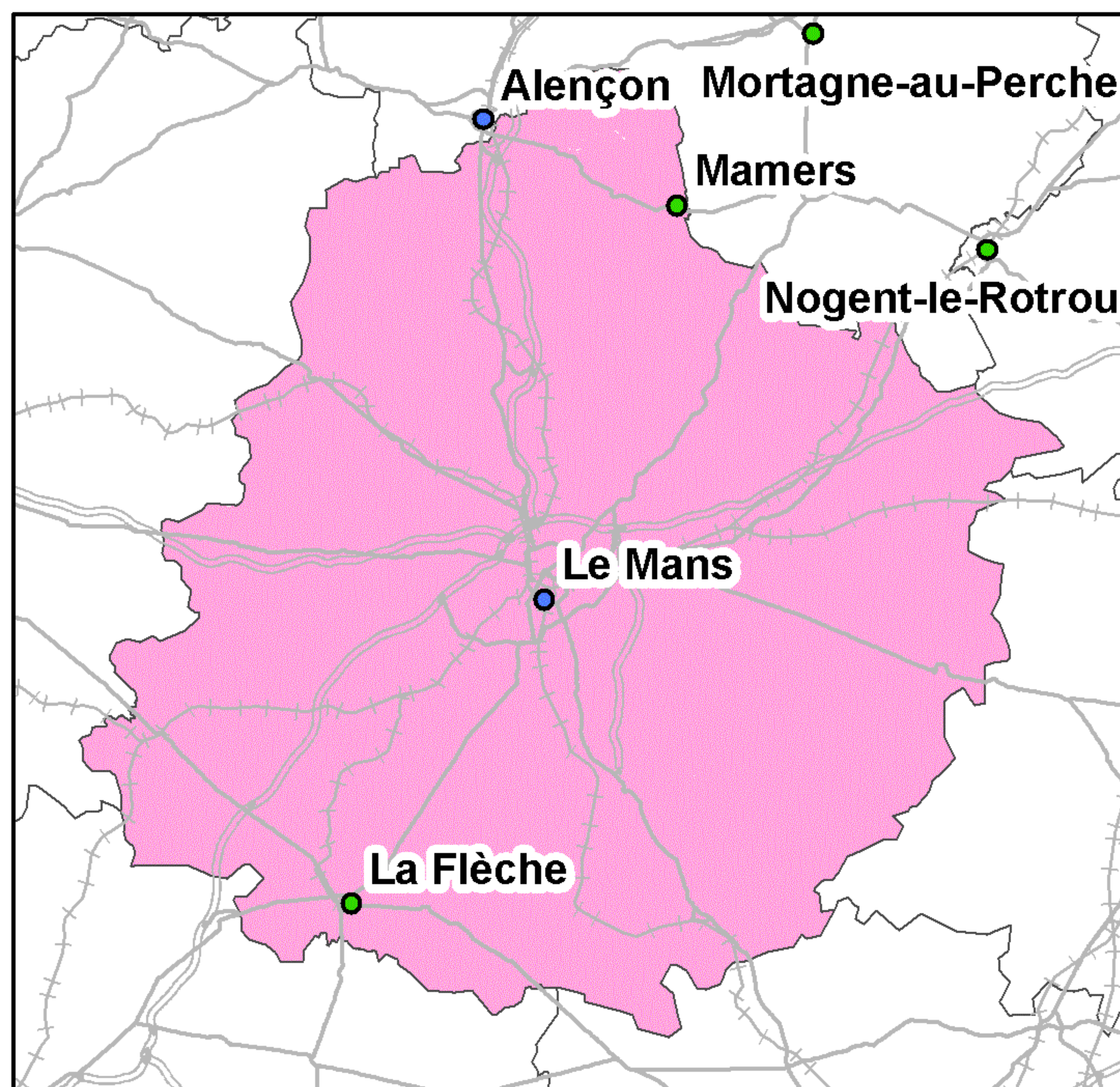
Taux de couverture surfacique : 99,15%  
Taux de couverture en population : 99,92%

### Bouygues Telecom



Taux de couverture surfacique : 98,15%  
Taux de couverture en population : 99,57%

### Free Mobile



Taux de couverture surfacique : 99,99%  
Taux de couverture en population : 100%

Kilomètres

0 4 8 16 24

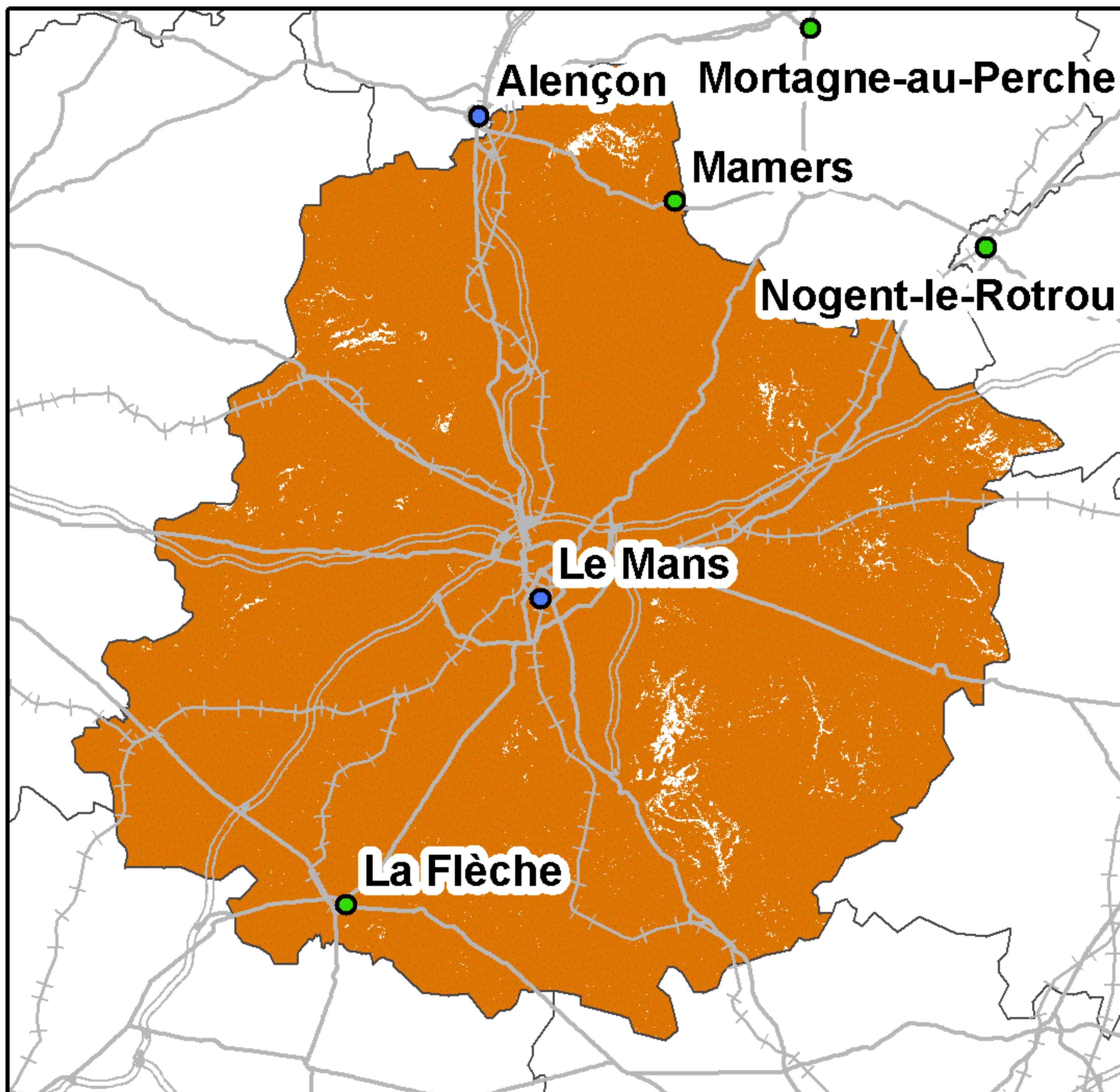
● Préfecture      — Autoroutes      +++ Voies ferrées  
● Sous-Préfecture      — Routes

La légende de ces cartes figure en page 1



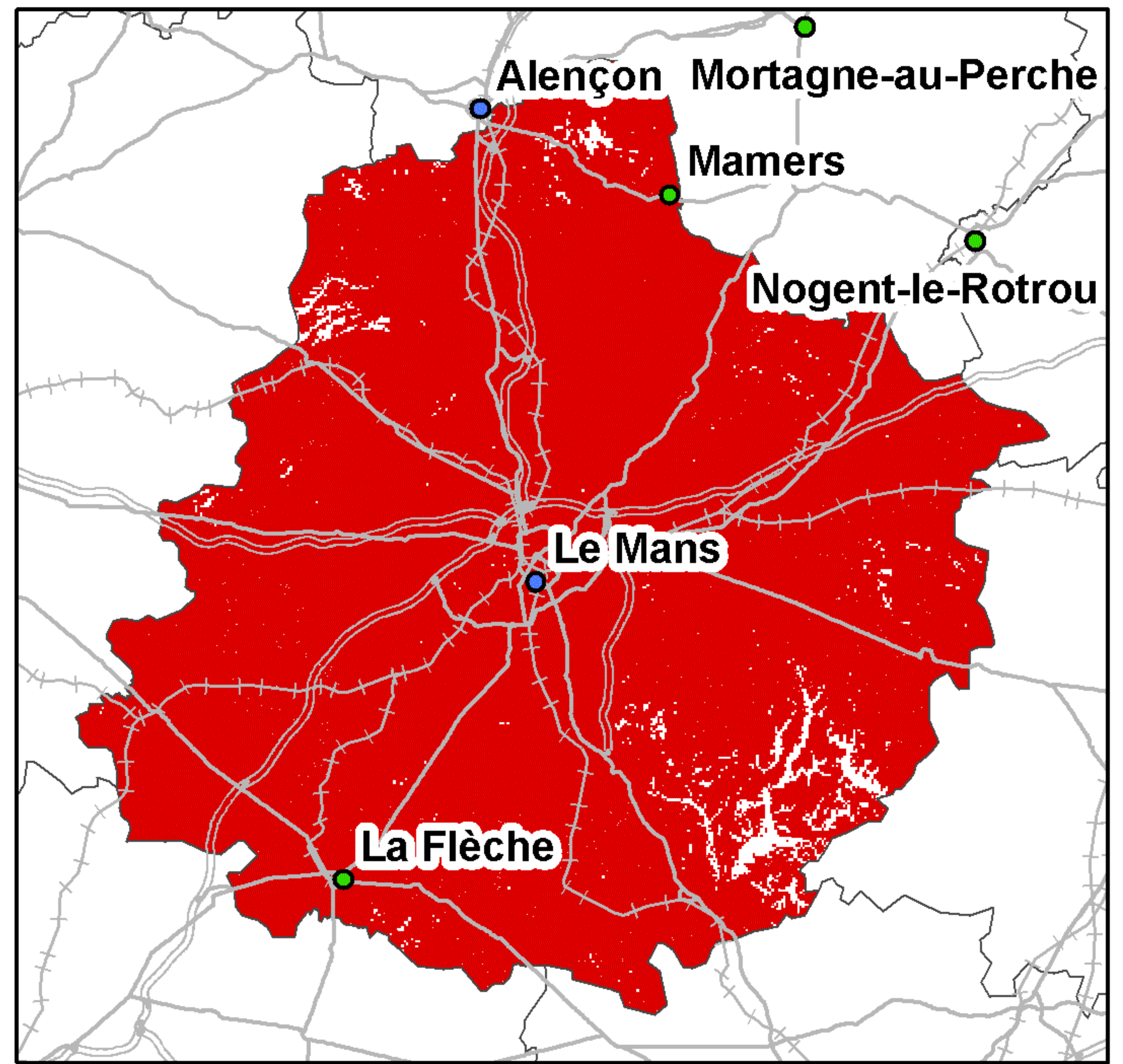
## Couverture 3G du département de la Sarthe (72)

### Orange France



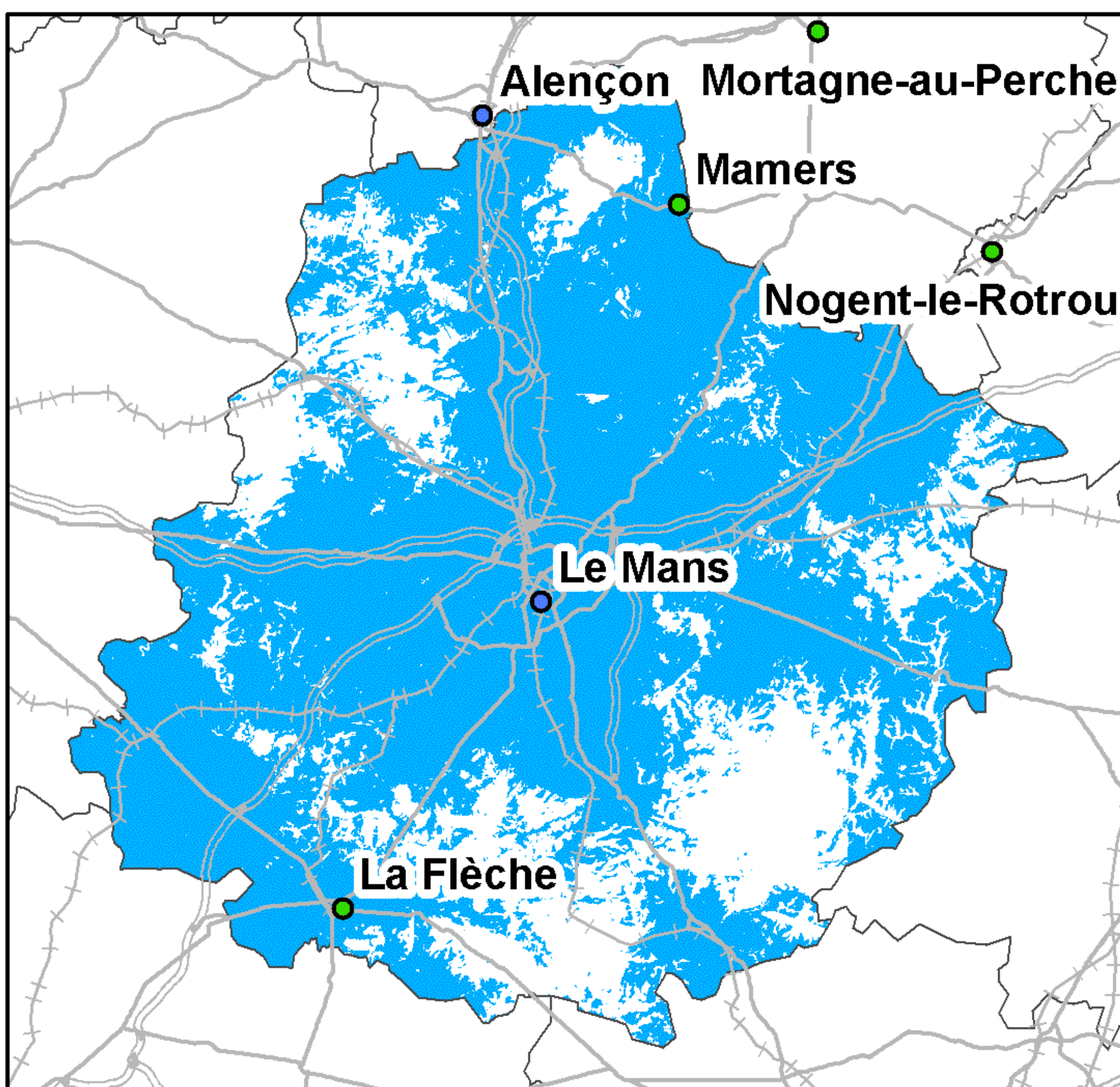
Taux de couverture surfacique : 98,58%  
Taux de couverture en population : 99,69%

### SFR



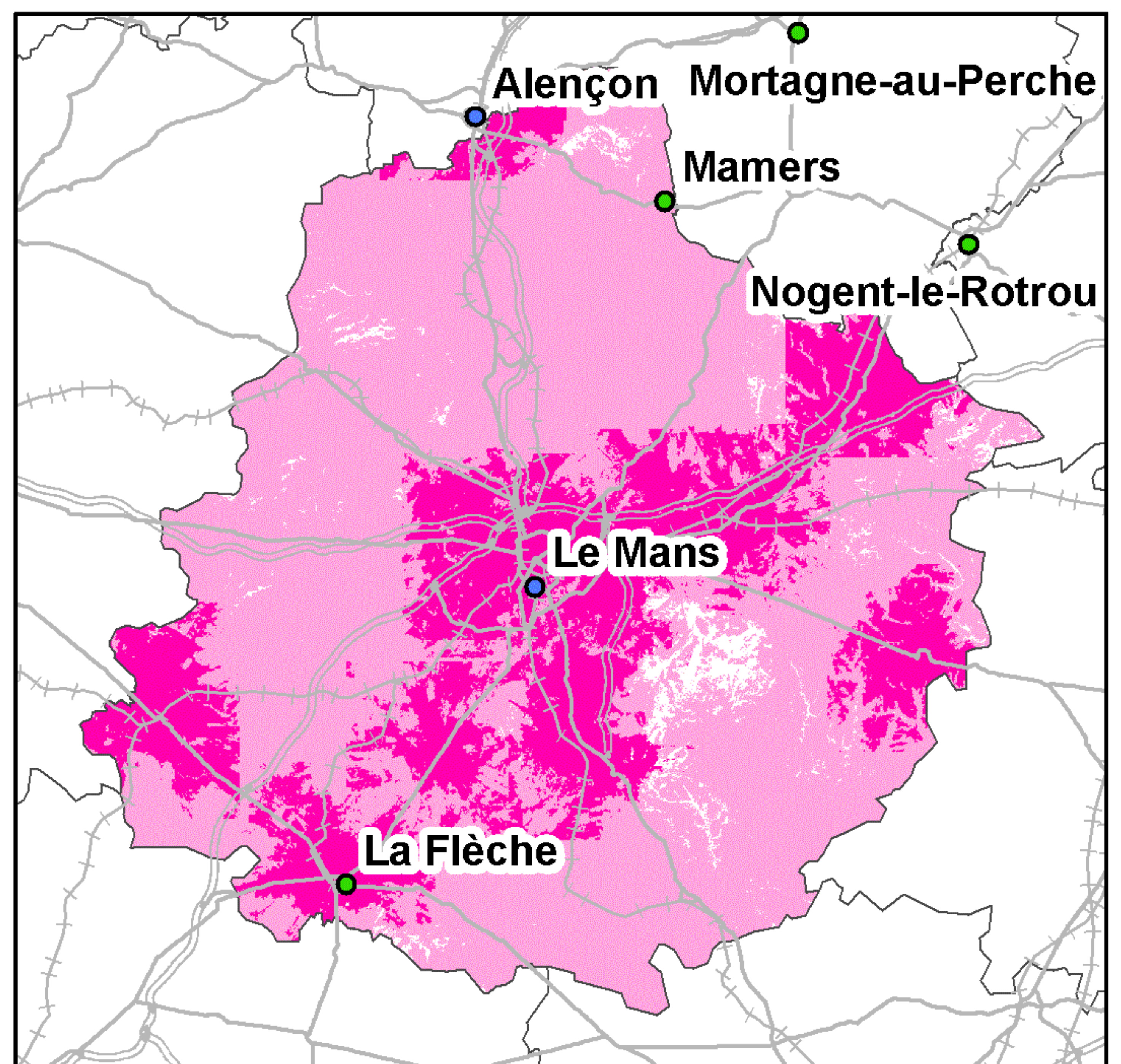
Taux de couverture surfacique : 97,86%  
Taux de couverture en population : 99,09%

### Bouygues Telecom



Taux de couverture surfacique : 75,1%  
Taux de couverture en population : 85,6%

### Free Mobile



Taux de couverture surfacique : 97,7%  
Taux de couverture surfacique en propre : 28,25%  
Taux de couverture en population : 99,24%  
Taux de couverture en population en propre : 54,19%

Kilomètres

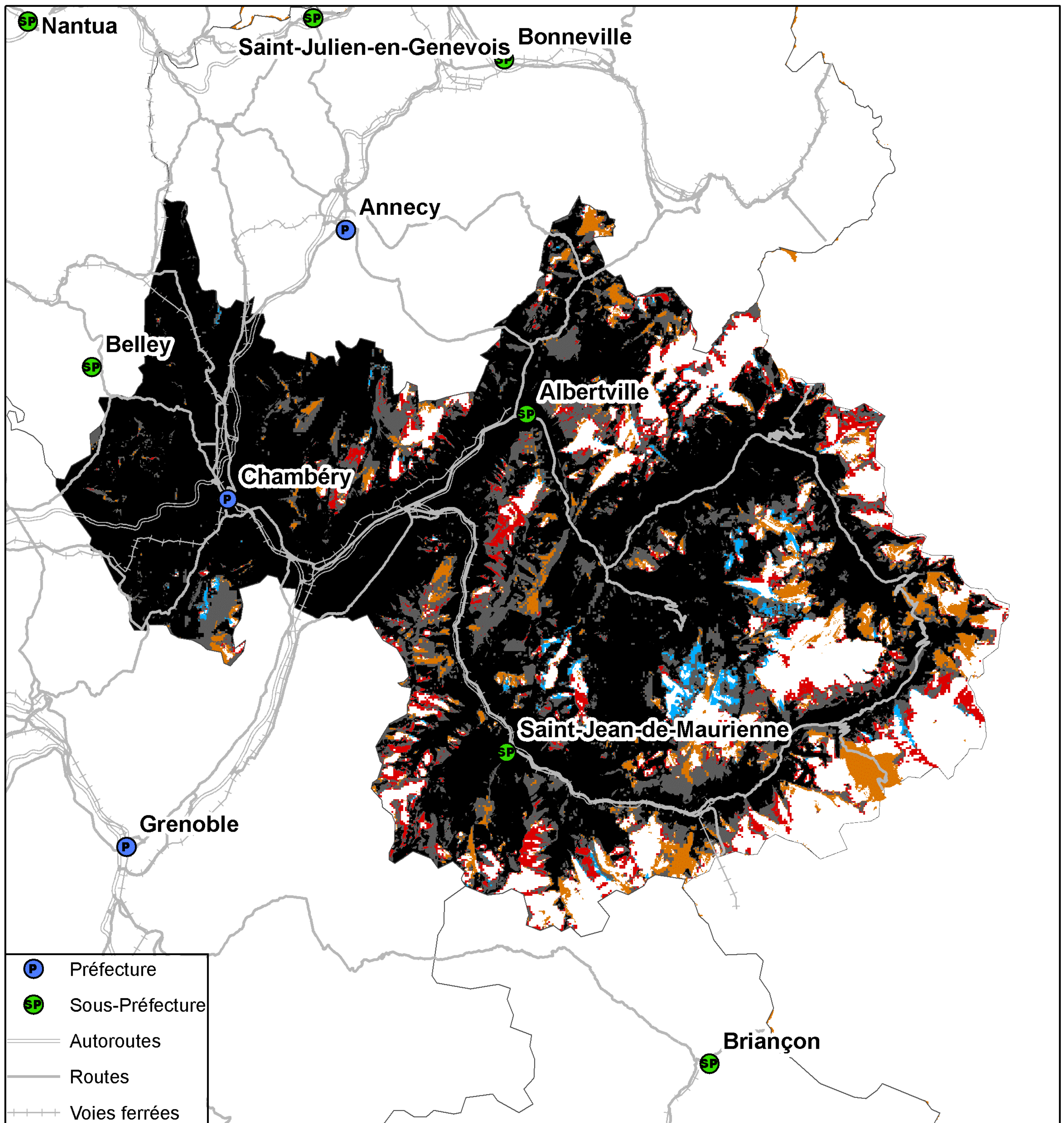
0 4 8 16 24

● Préfecture      — Autoroutes      +++ Voies ferrées  
● Sous-Préfecture      — Routes

La légende de ces cartes figure en page 1



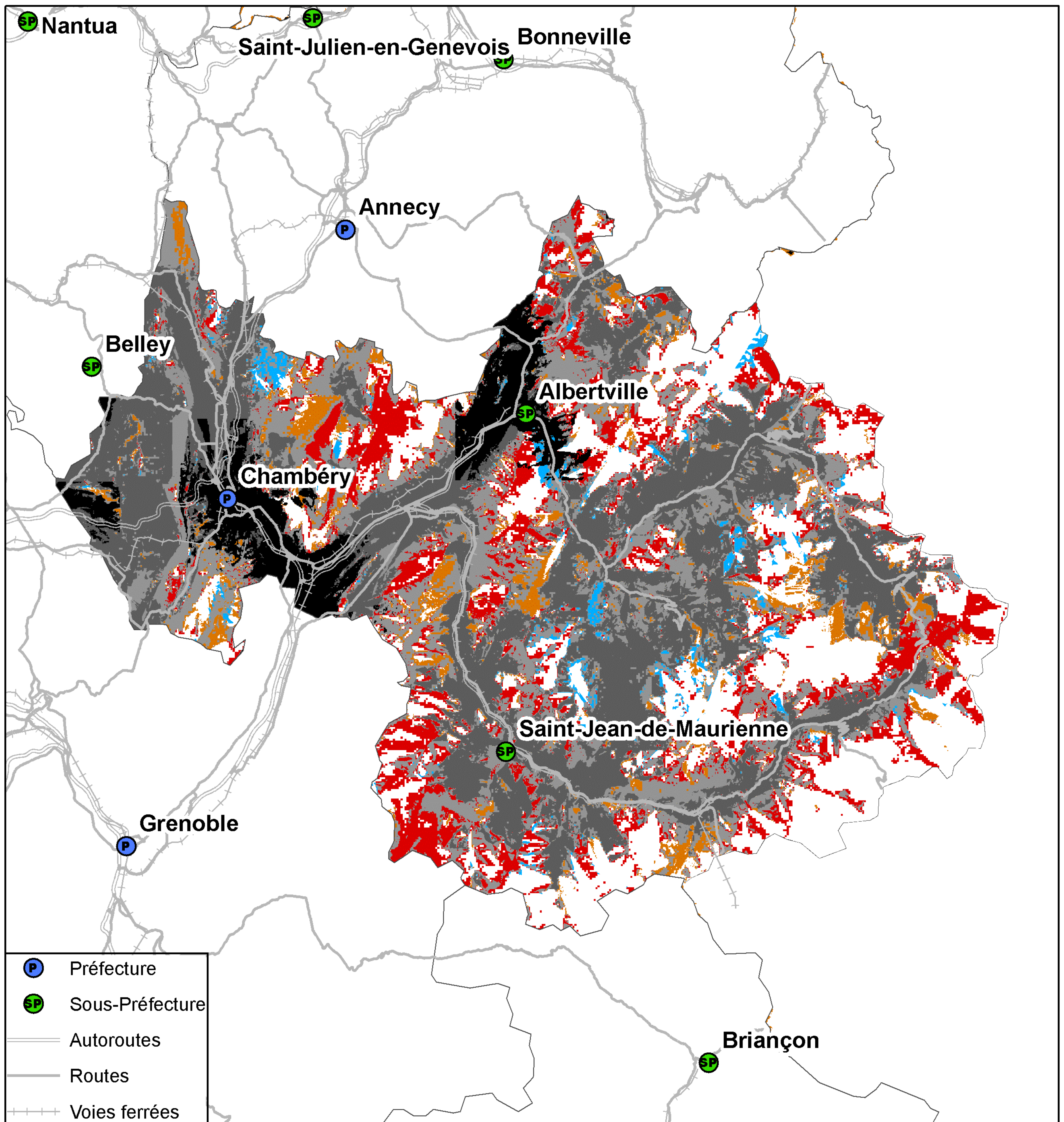
## Couverture 2G du département de la Savoie (73)



Kilomètres  
0 4,5 9 18 27



## Couverture 3G du département de la Savoie (73)



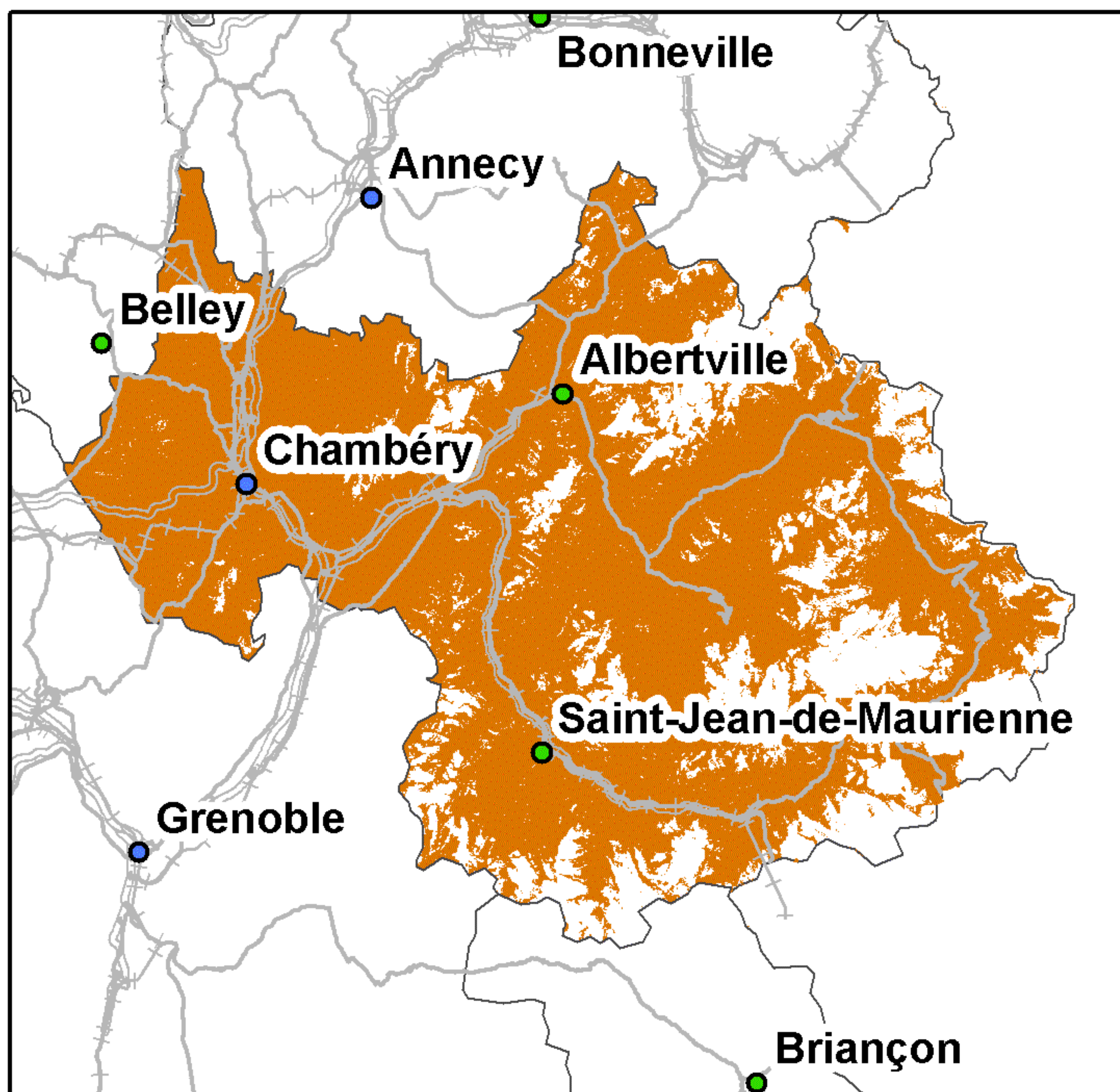
Kilomètres  
0 4,5 9 18 27

Taux de population du département sans réseau 3G : 0,55%  
Taux de surface du département sans réseau 3G : 20,74%



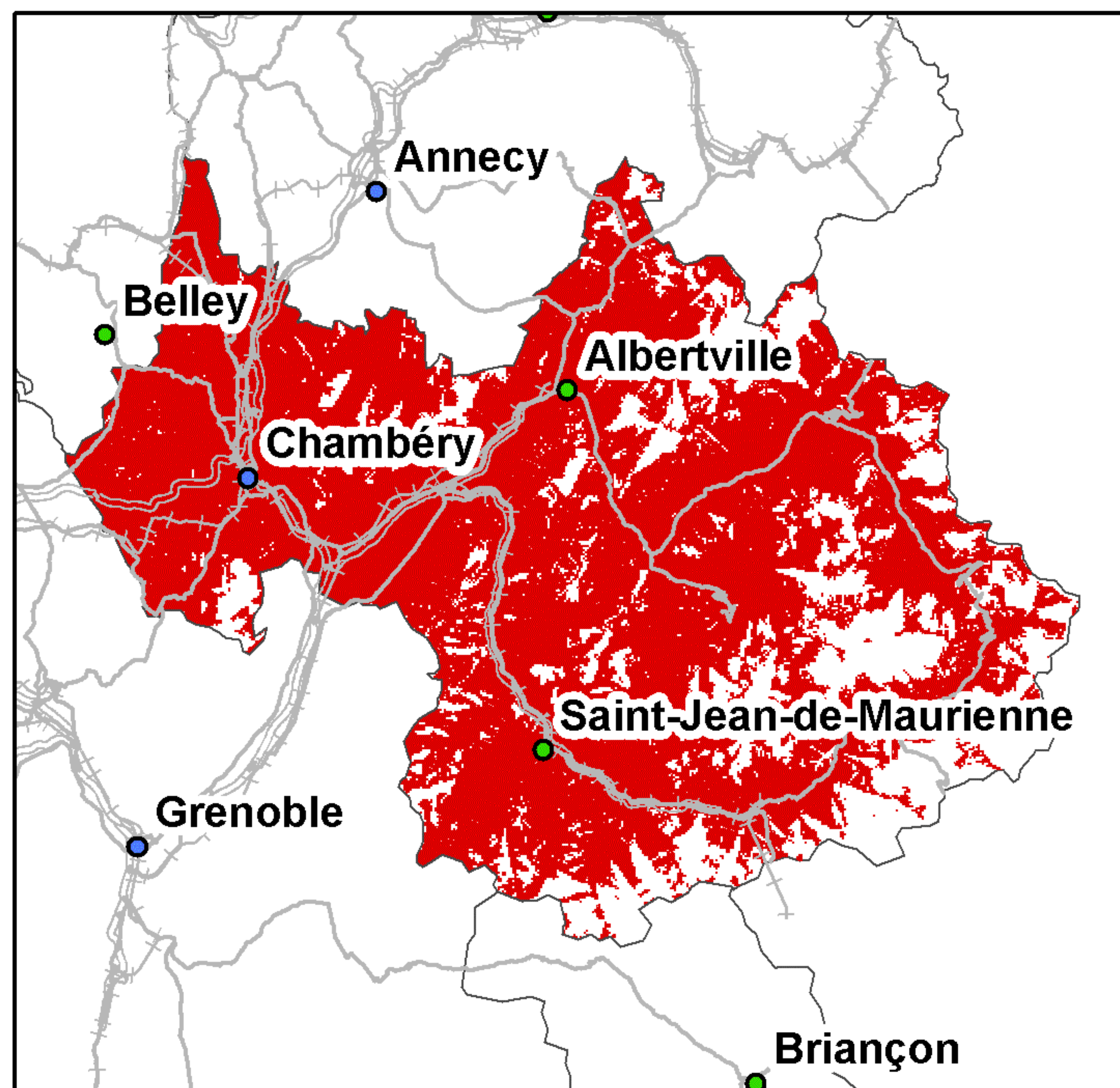
## Couverture 2G du département de la Savoie (73)

### Orange France



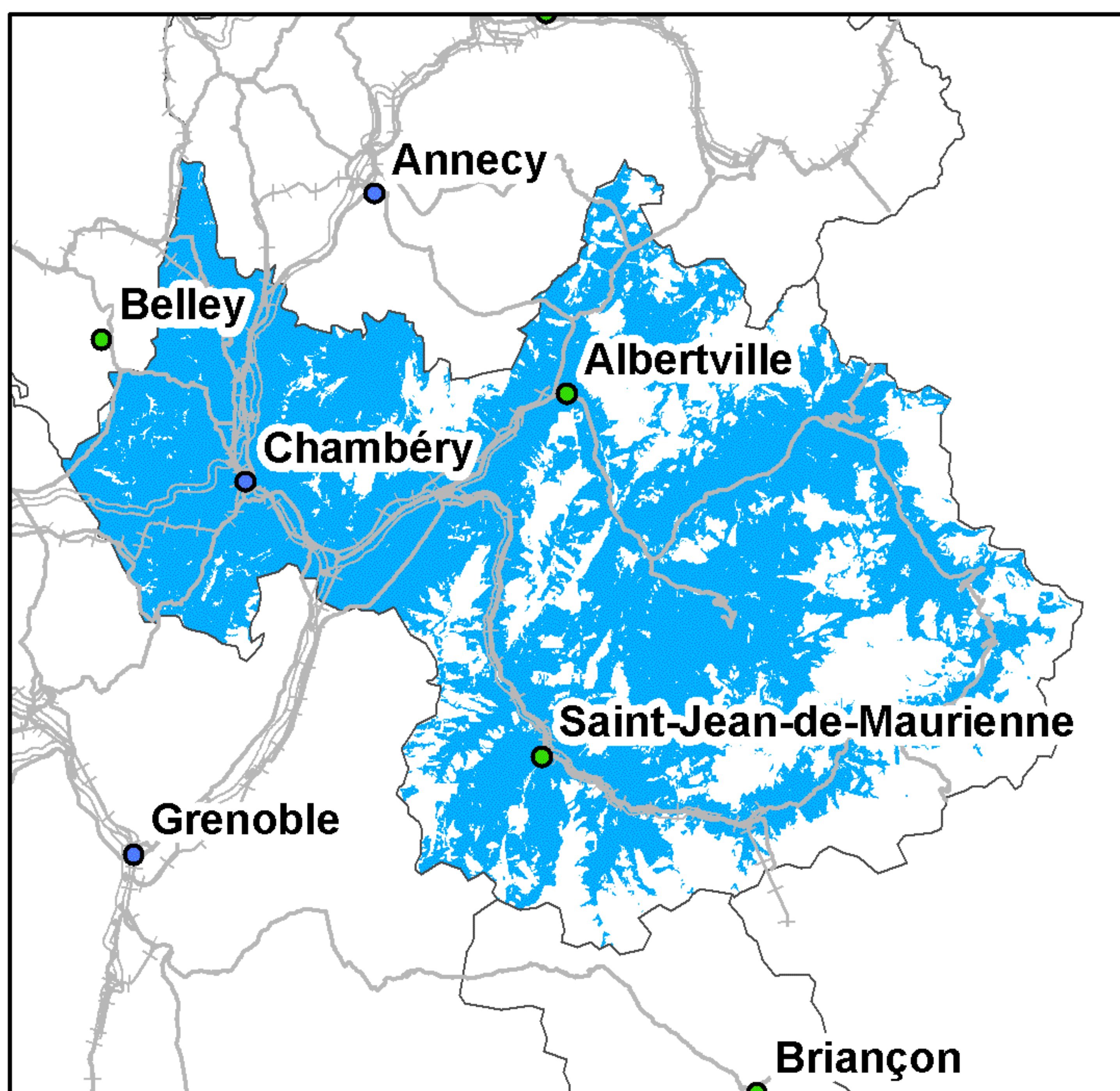
Taux de couverture surfacique : 79,02%  
Taux de couverture en population : 99,76%

### SFR



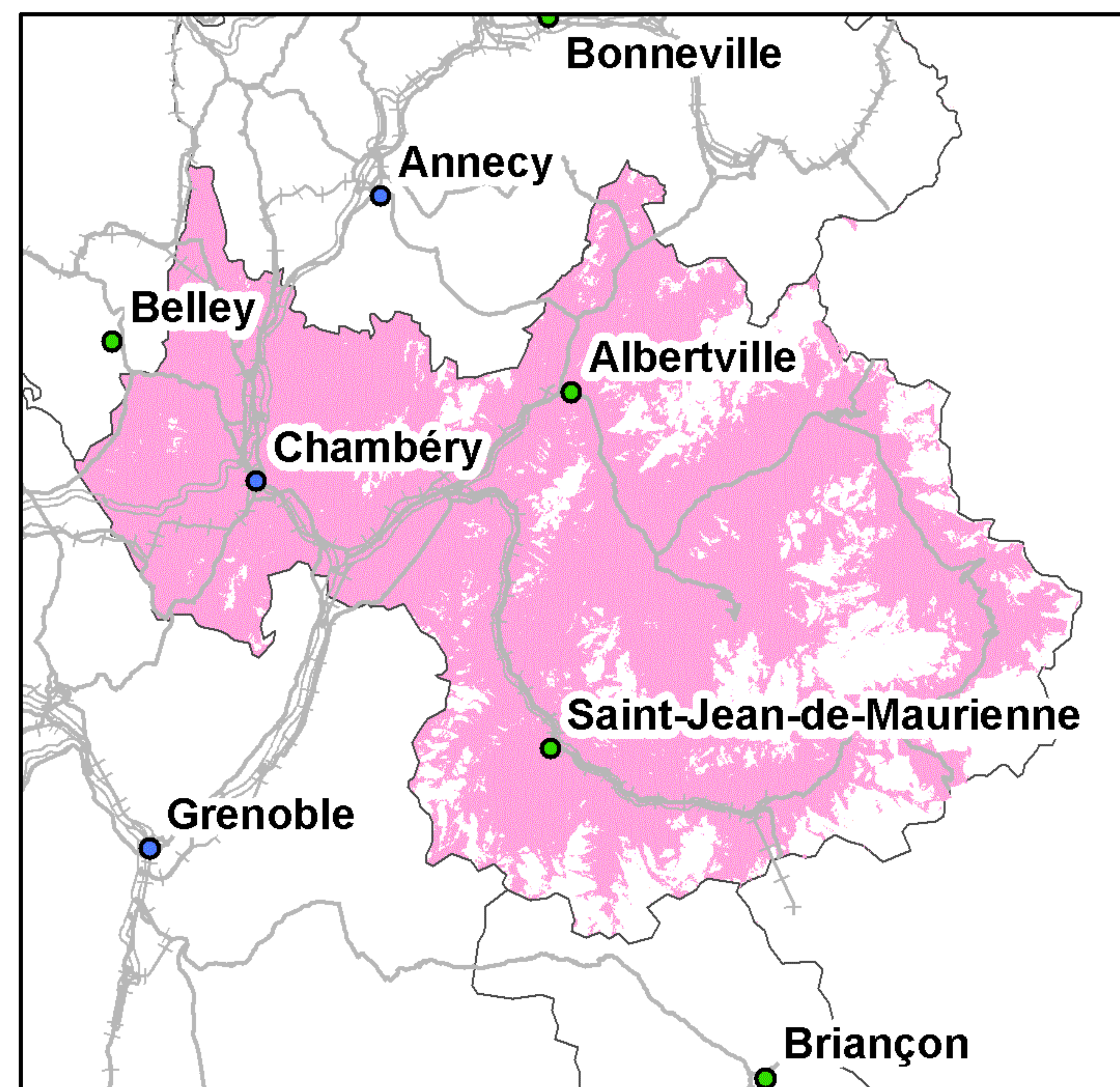
Taux de couverture surfacique : 78,73%  
Taux de couverture en population : 99,19%

### Bouygues Telecom



Taux de couverture surfacique : 67%  
Taux de couverture en population : 99,19%

### Free Mobile



Taux de couverture surfacique : 79%  
Taux de couverture en population : 99,75%

Kilomètres  
0 5 10 20 30

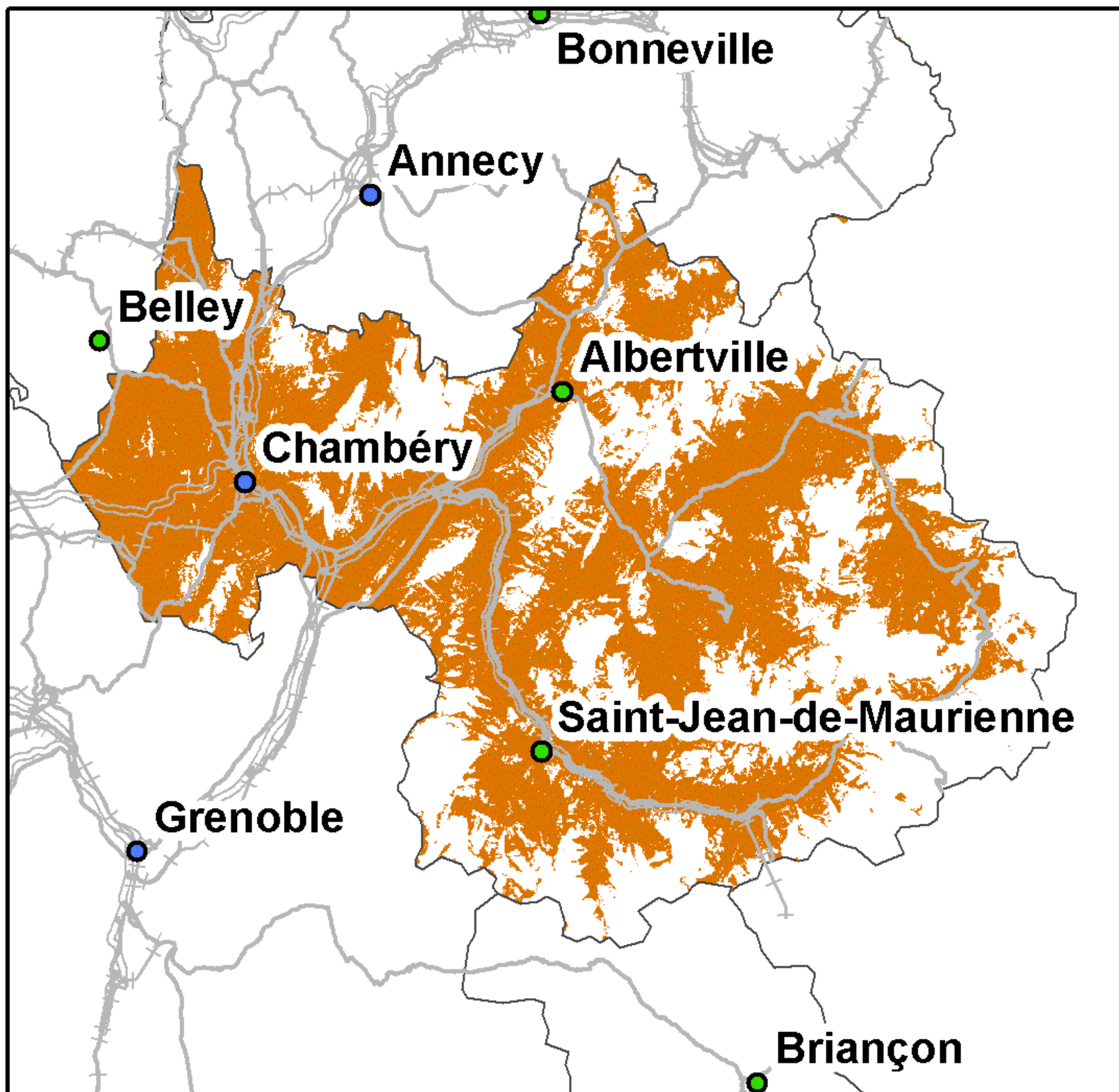
● Préfecture      — Autoroutes      ++++ Voies ferrées  
● Sous-Préfecture      — Routes

La légende de ces cartes figure en page 1



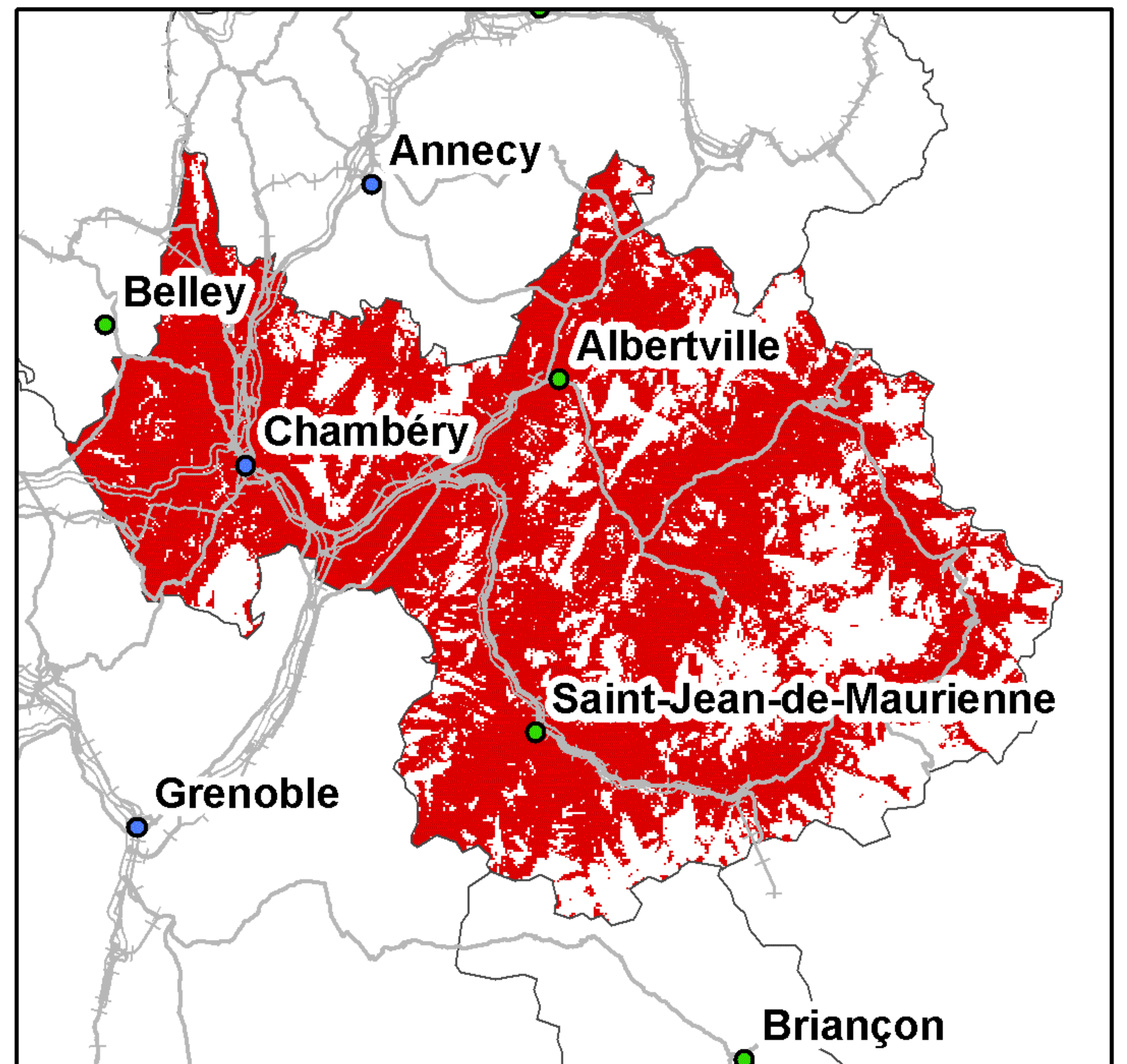
## Couverture 3G du département de la Savoie (73)

### Orange France



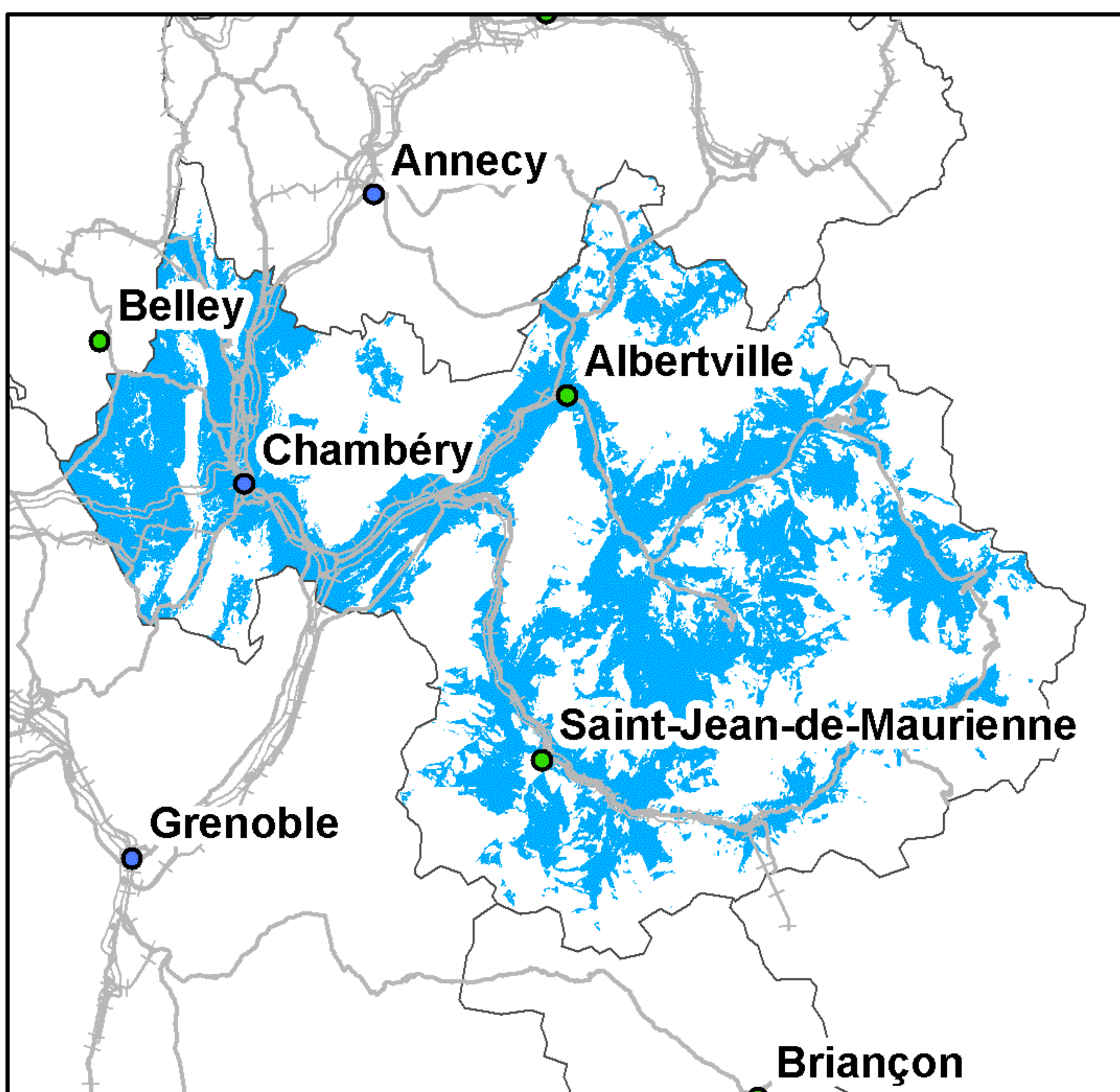
Taux de couverture surfacique : 61,77%  
Taux de couverture en population : 96,06%

### SFR



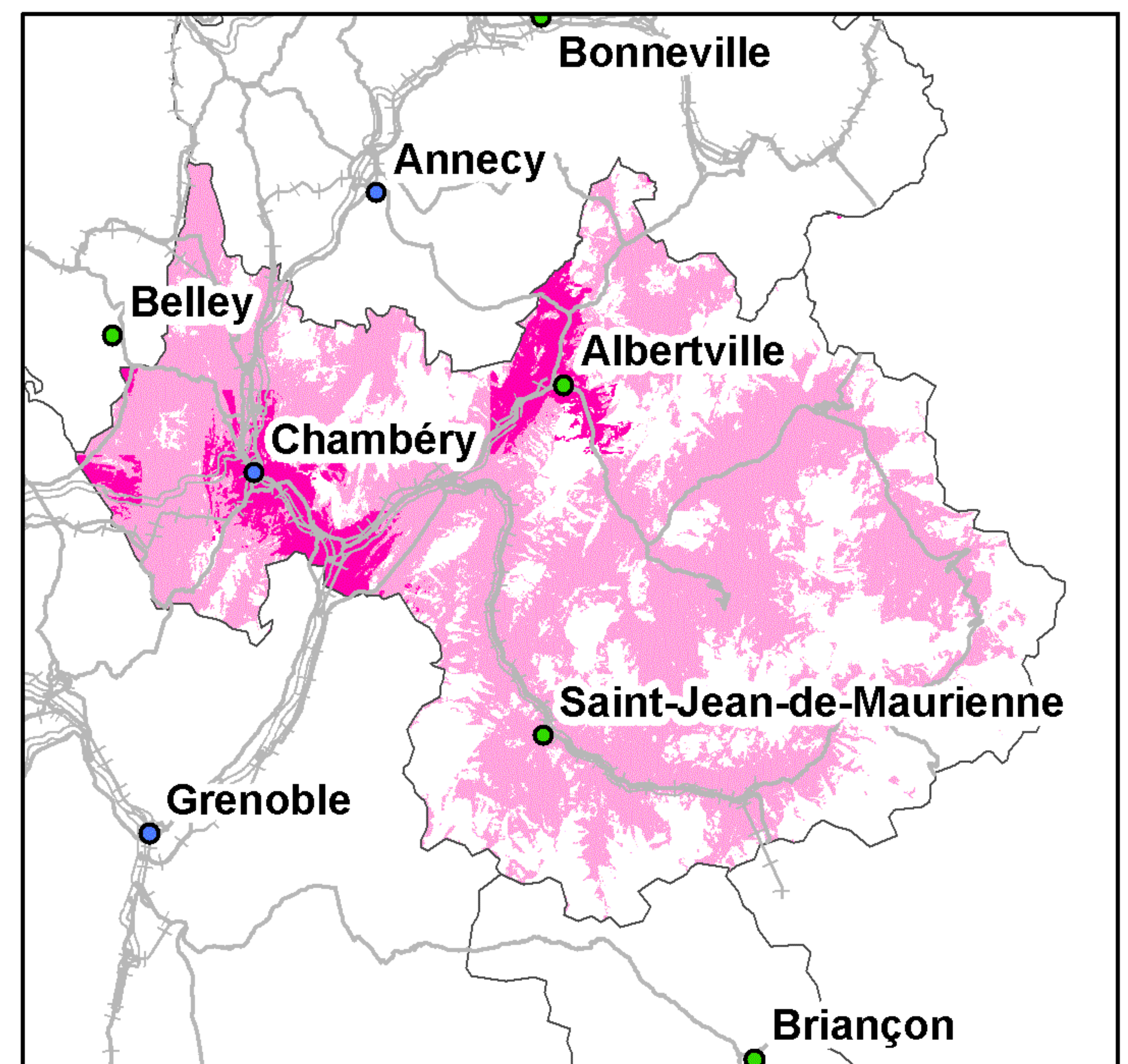
Taux de couverture surfacique : 70,85%  
Taux de couverture en population : 97,59%

### Bouygues Telecom



Taux de couverture surfacique : 43,6%  
Taux de couverture en population : 92,19%

### Free Mobile



Taux de couverture surfacique : 61,51%  
Taux de couverture surfacique en propre : 6,58%  
Taux de couverture en population : 95,99%  
Taux de couverture en population en propre : 43,22%

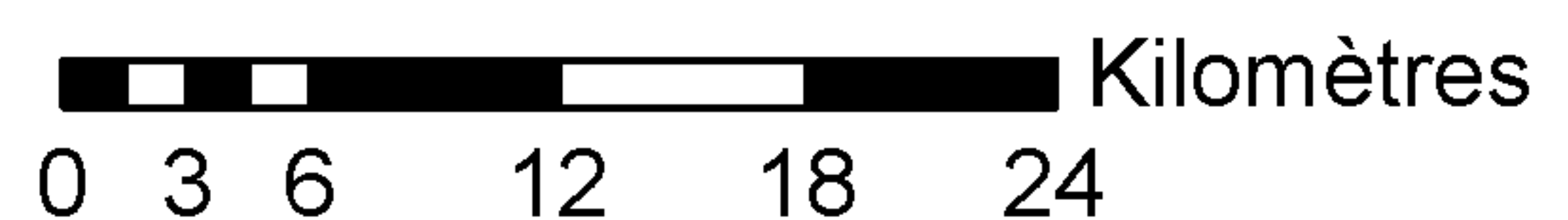
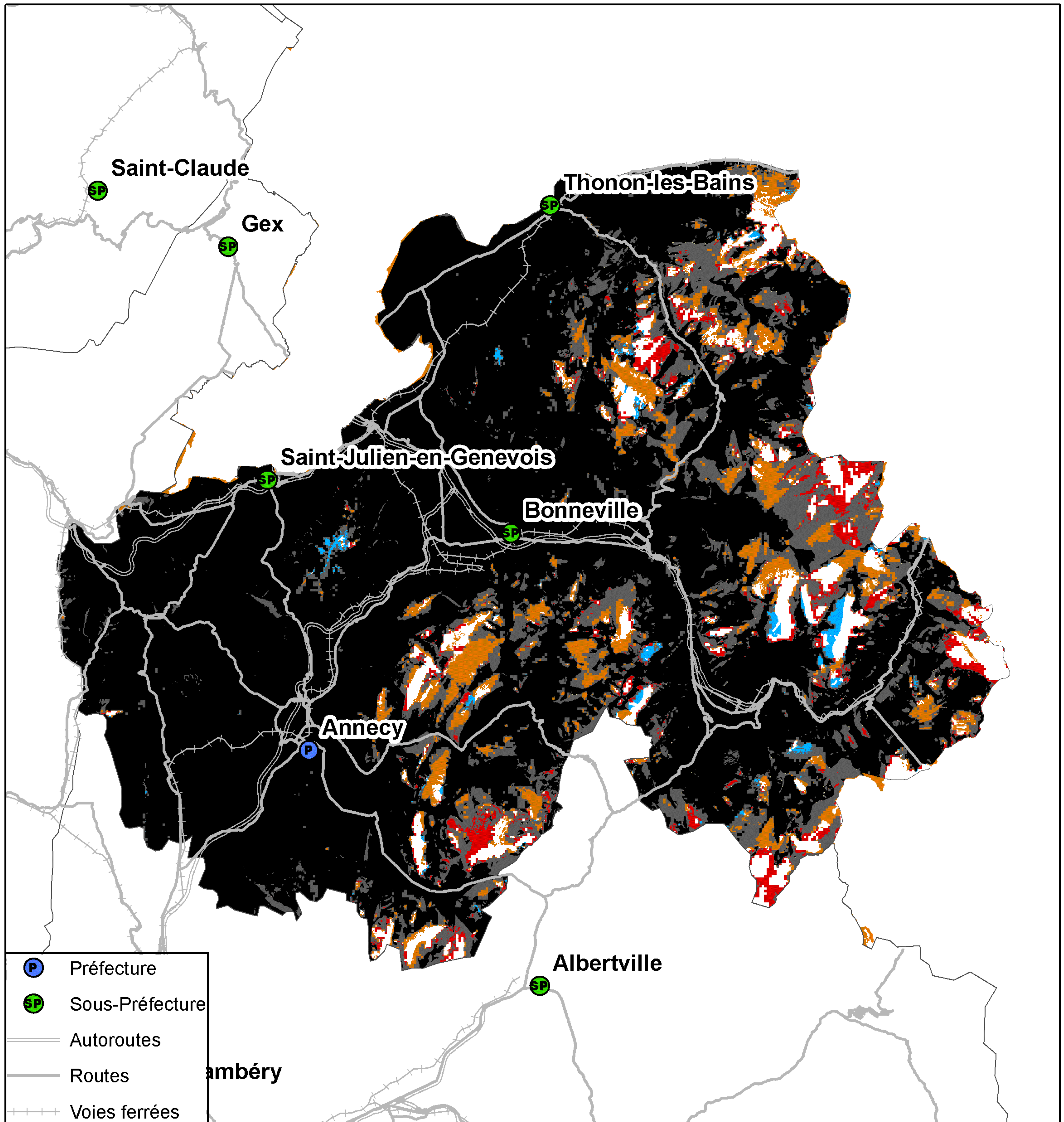
Kilomètres  
0 5 10 20 30

● Préfecture      — Autoroutes      ++++ Voies ferrées  
● Sous-Préfecture      — Routes

La légende de ces cartes figure en page 1



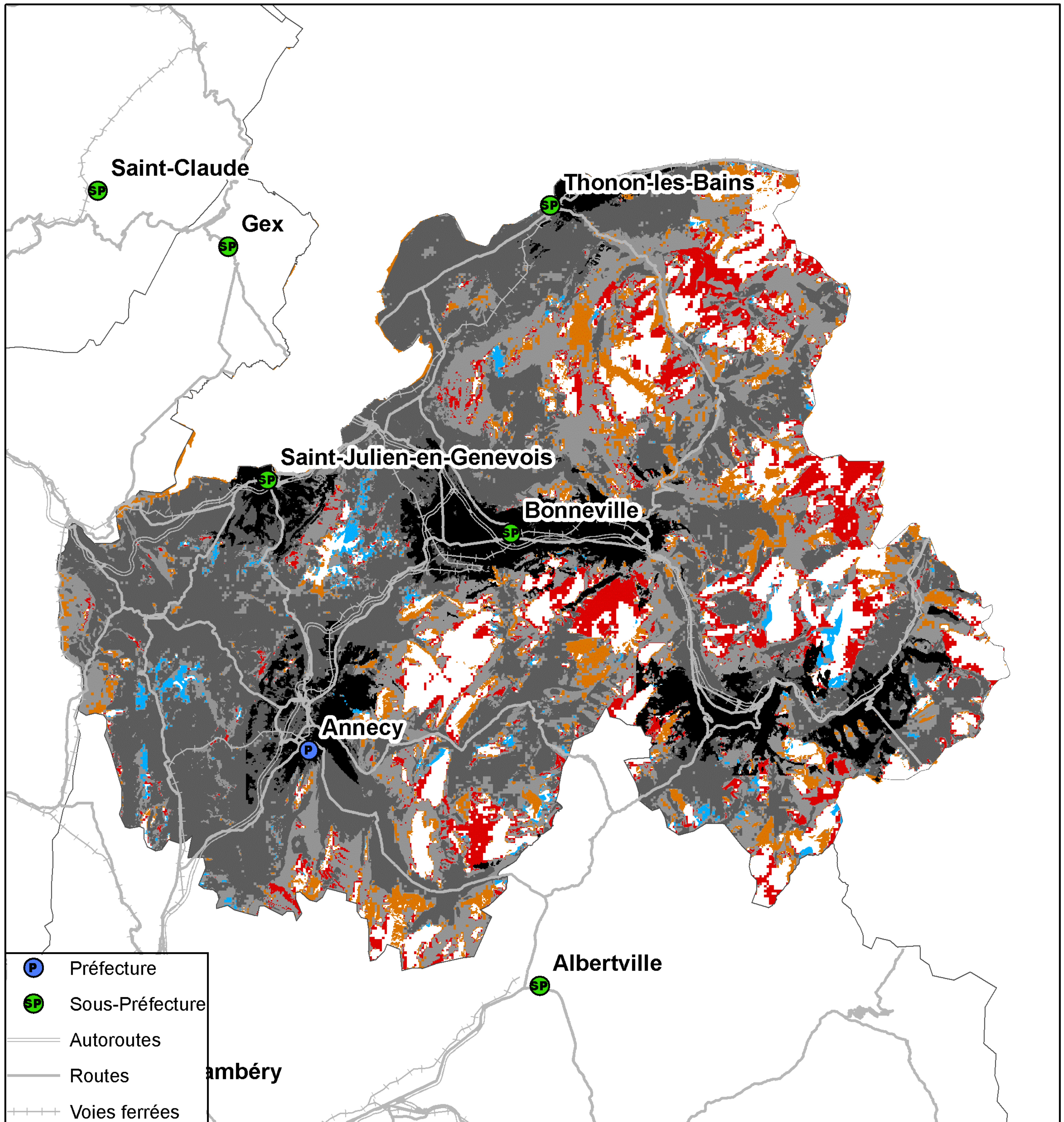
## Couverture 2G du département de la Haute-Savoie (74)



Taux de population du département sans réseau 2G : 0,08%  
Taux de surface du département sans réseau 2G : 4,15%



## Couverture 3G du département de la Haute-Savoie (74)



- P Préfecture
- SP Sous-Préfecture
- Autoroutes
- Routes
- Voies ferrées

- 4 réseaux mobiles 3G
- 3 réseaux mobiles 3G
- 2 réseaux mobiles 3G
- Réseau mobile 3G d'Orange France seul
- Réseau mobile 3G de SFR seul
- Réseau mobile 3G de Bouygues Telecom seul
- Pas de réseau mobile 3G

Kilomètres

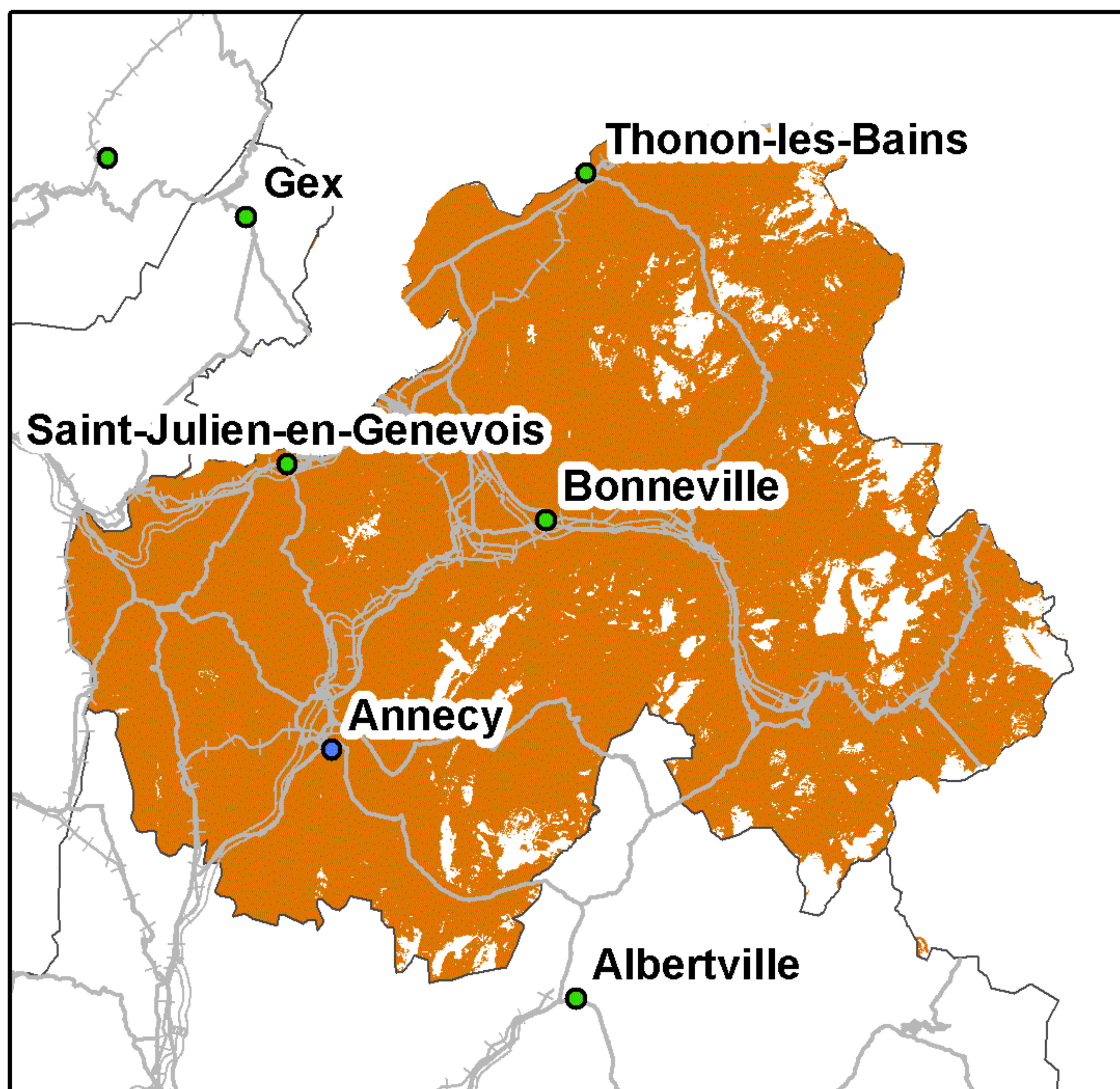
0 3 6 12 18 24

Taux de population du département sans réseau 3G : 0,36%  
Taux de surface du département sans réseau 3G : 11,14%



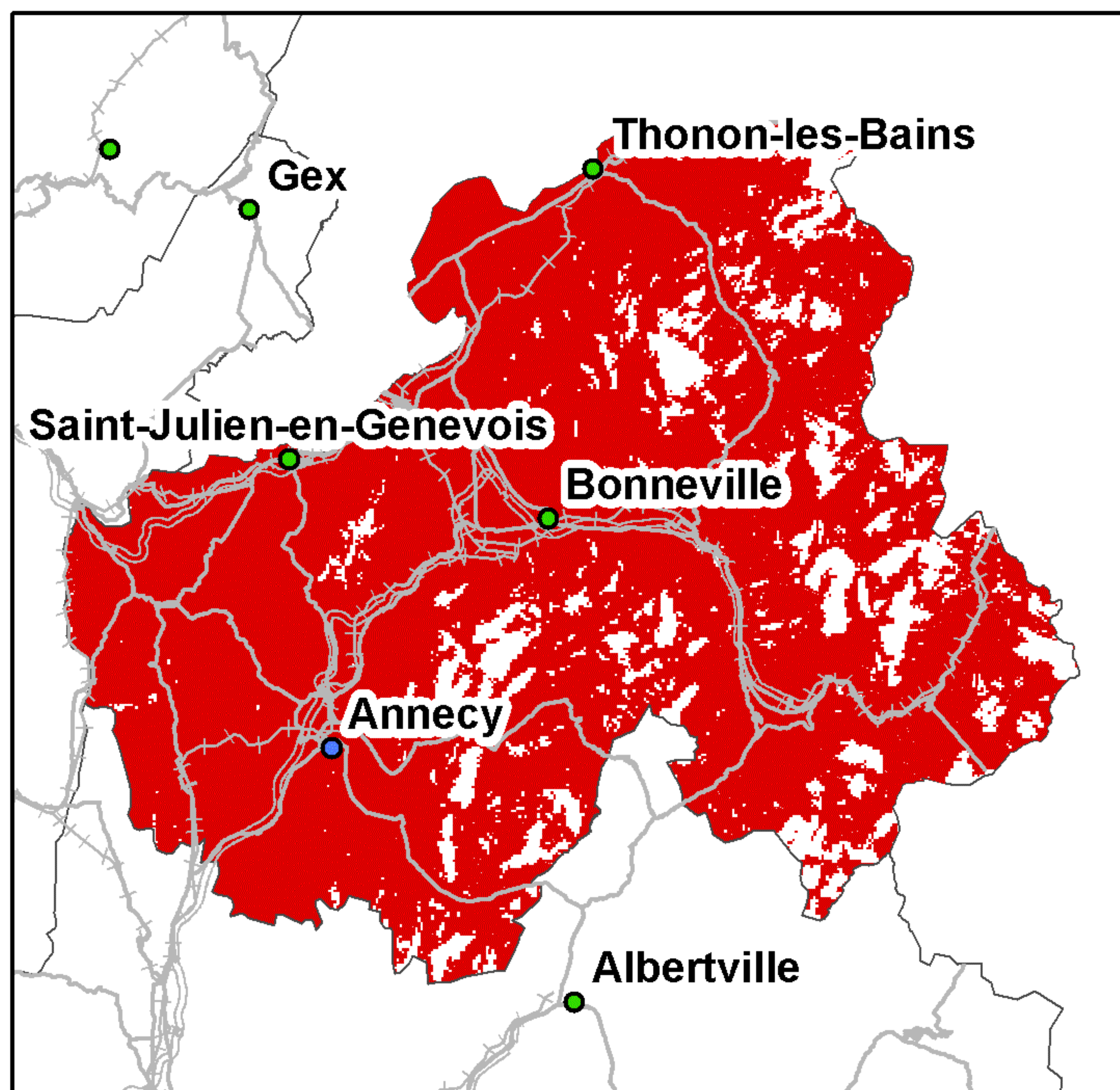
## Couverture 2G du département de la Haute-Savoie (74)

### Orange France



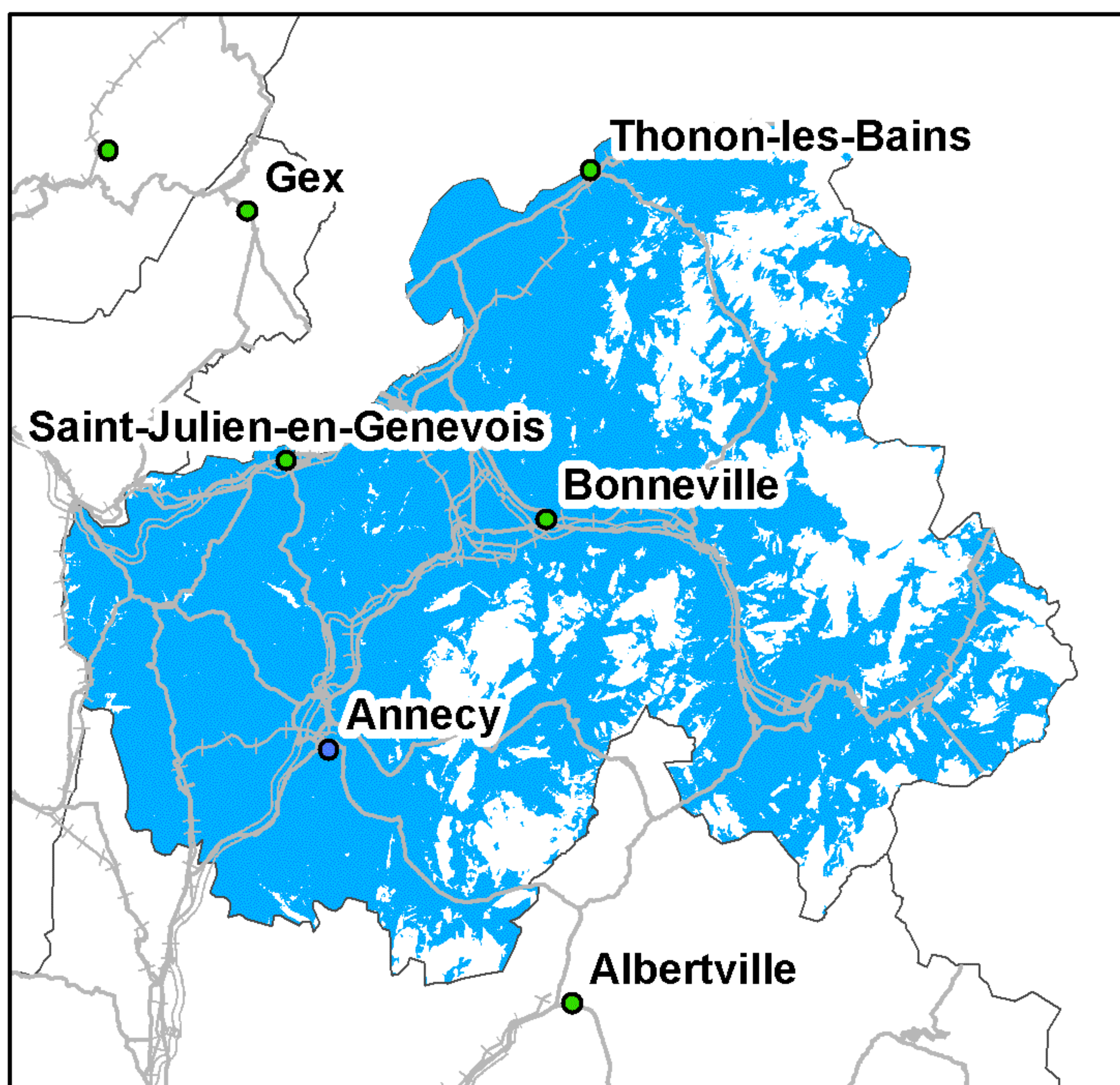
Taux de couverture surfacique : 92,29%  
Taux de couverture en population : 99,67%

### SFR



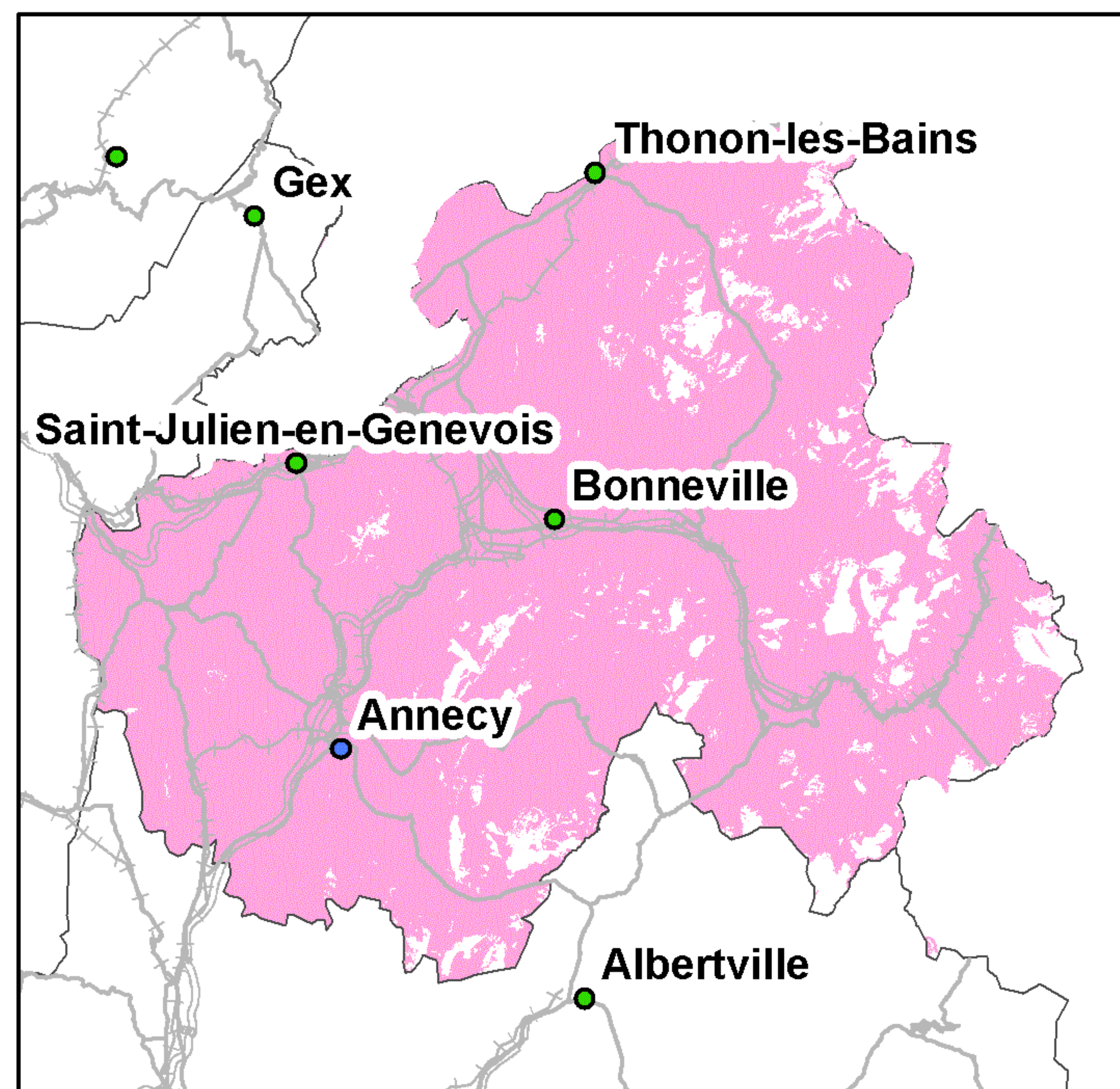
Taux de couverture surfacique : 88,56%  
Taux de couverture en population : 99,37%

### Bouygues Telecom



Taux de couverture surfacique : 77,47%  
Taux de couverture en population : 98,28%

### Free Mobile



Taux de couverture surfacique : 92,29%  
Taux de couverture en population : 99,67%

Kilomètres  
0 4 8 16 24

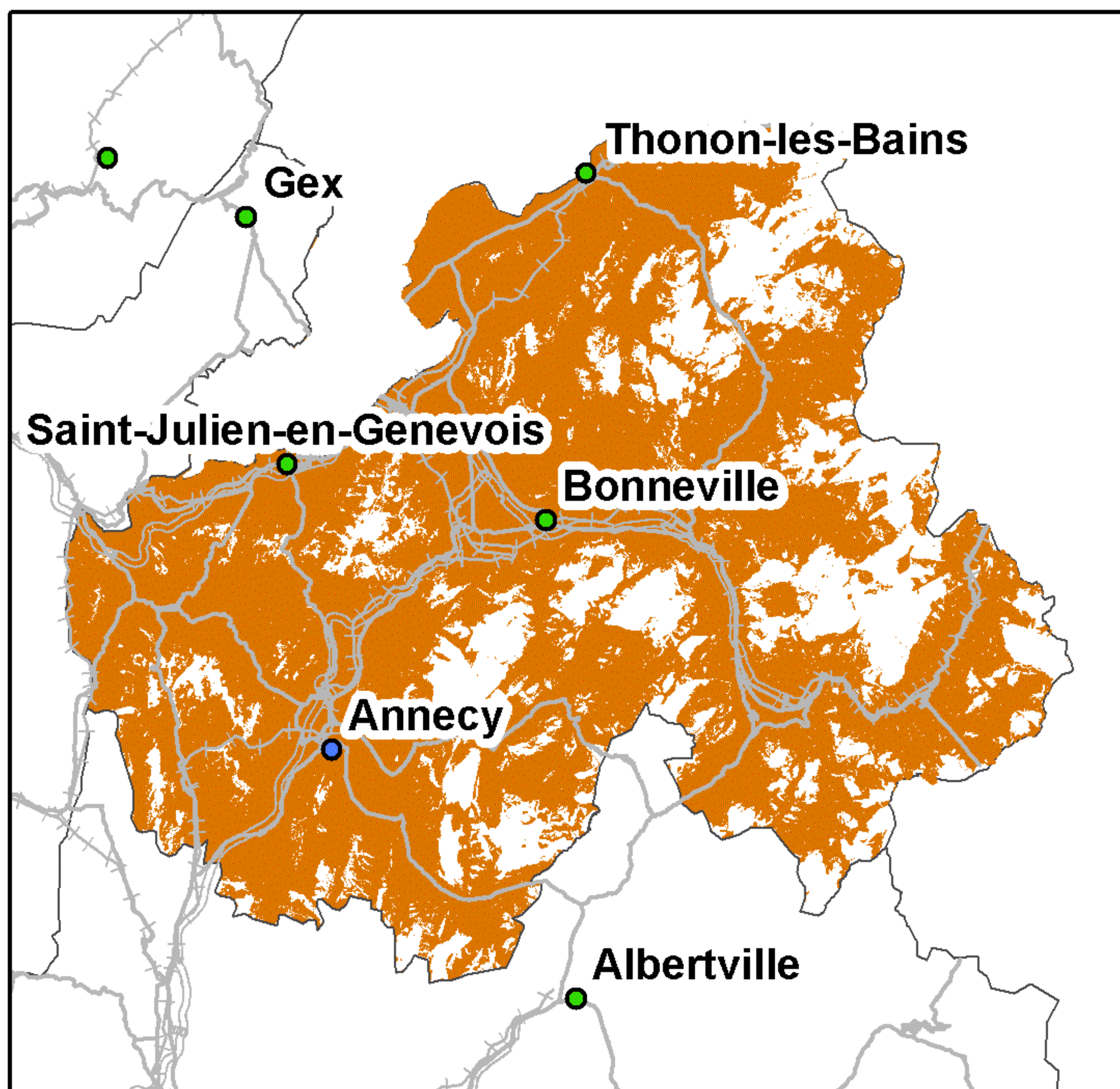
● Préfecture      — Autoroutes      ++++ Voies ferrées  
● Sous-Préfecture      — Routes

La légende de ces cartes figure en page 1



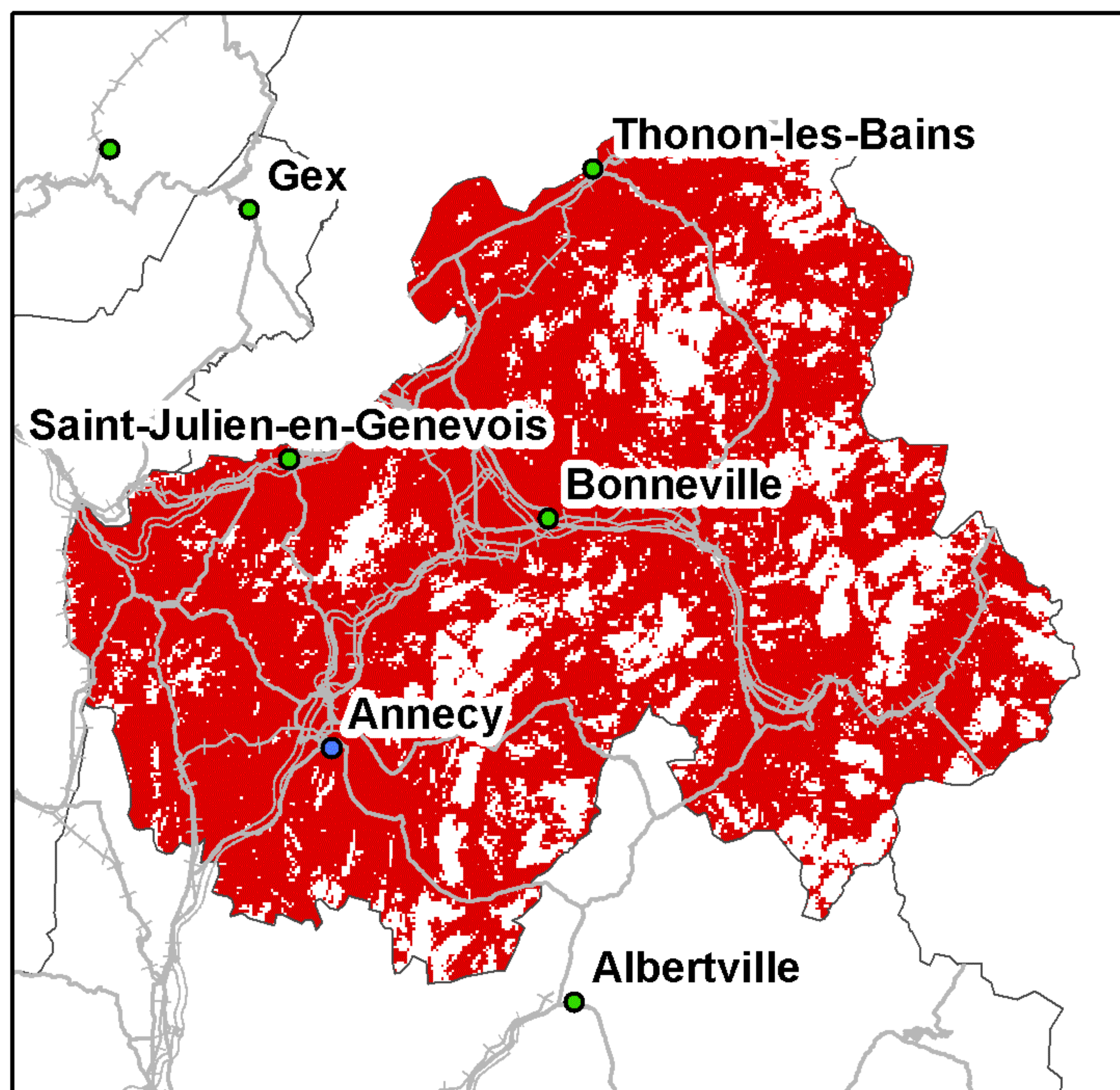
## Couverture 3G du département de la Haute-Savoie (74)

### Orange France



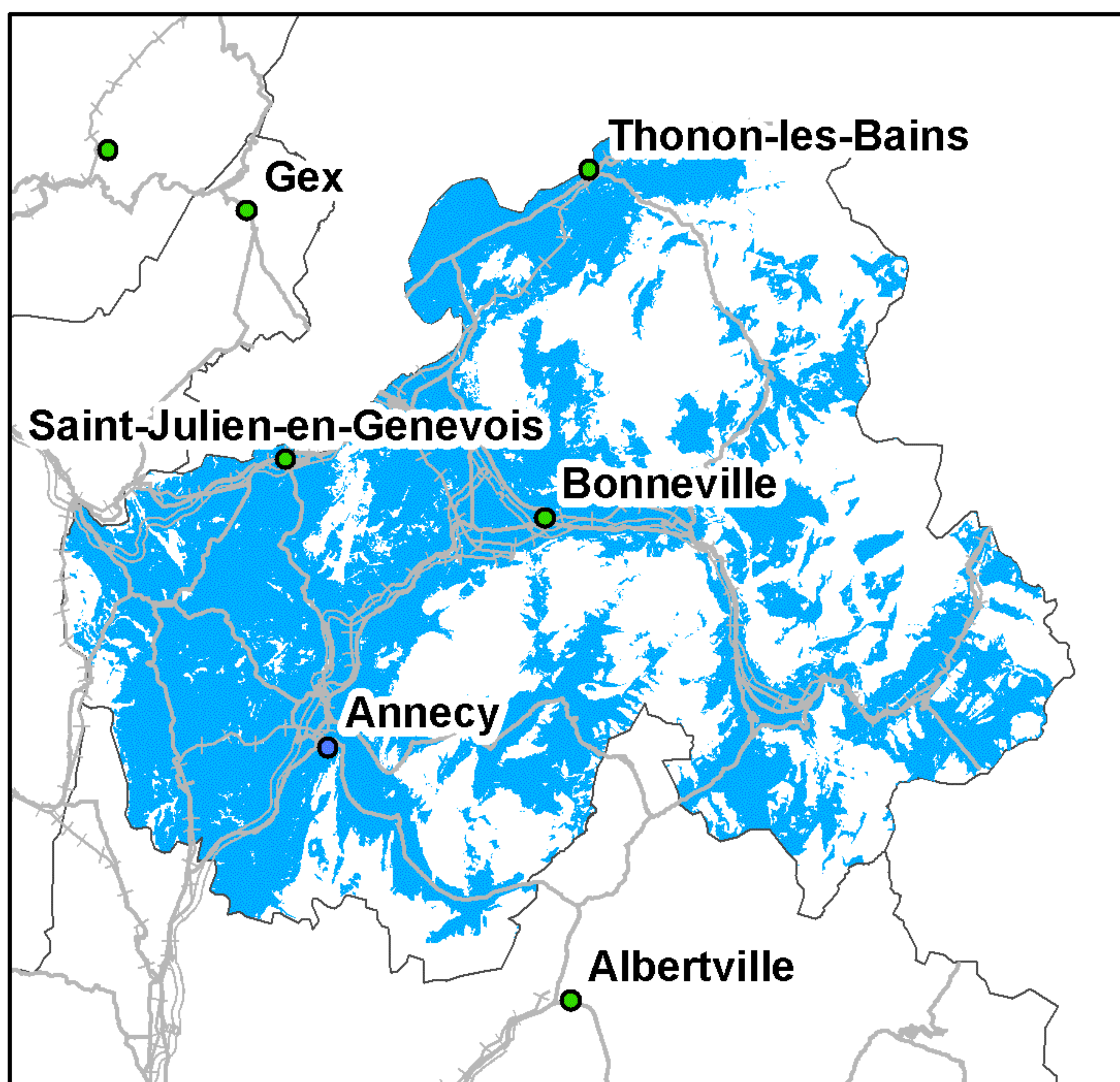
Taux de couverture surfacique : 77,69%  
Taux de couverture en population : 98,14%

### SFR



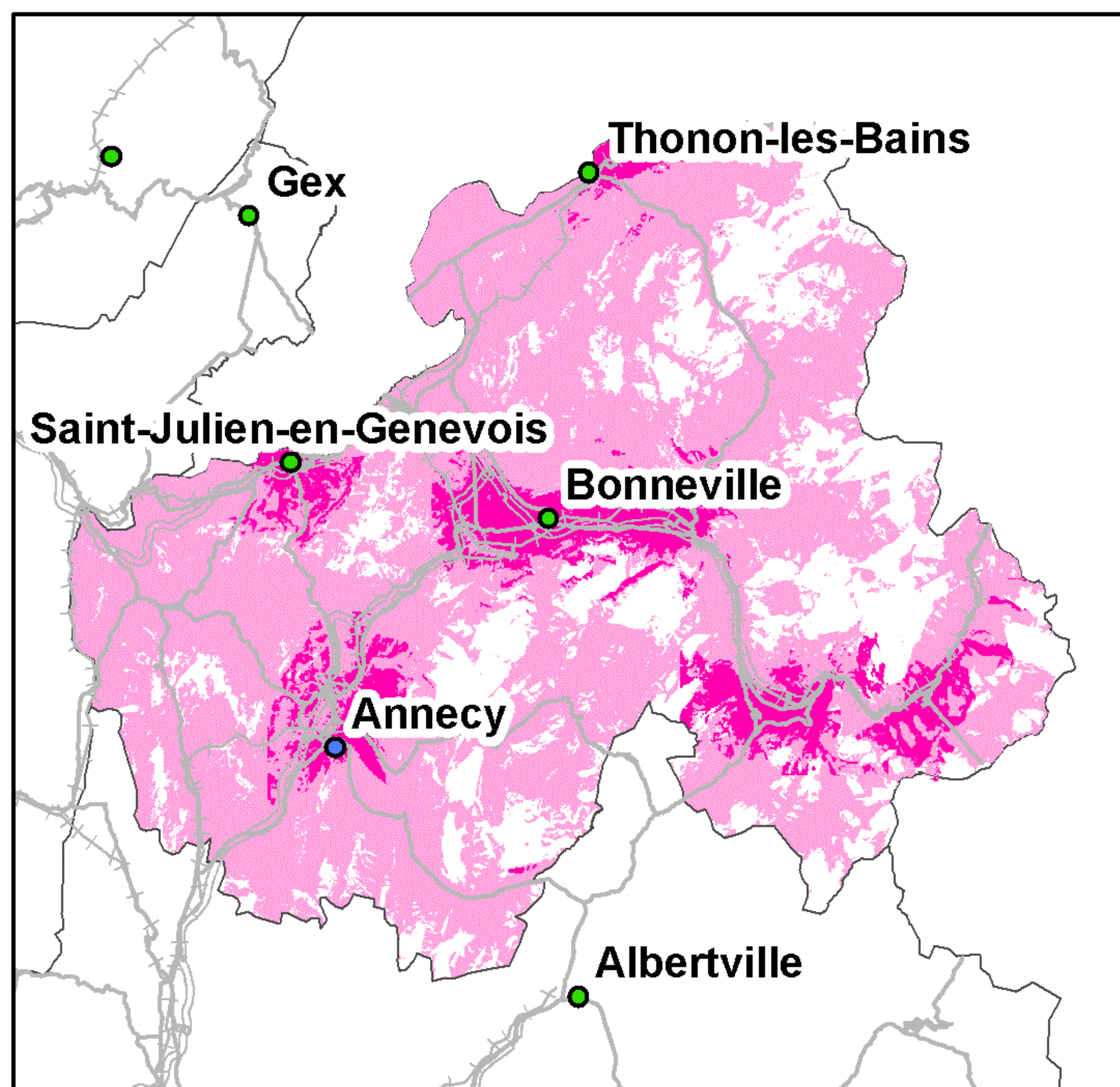
Taux de couverture surfacique : 78,16%  
Taux de couverture en population : 97,42%

### Bouygues Telecom



Taux de couverture surfacique : 55,71%  
Taux de couverture en population : 92,36%

### Free Mobile



Taux de couverture surfacique : 77,69%  
Taux de couverture surfacique en propre : 10,78%  
Taux de couverture en population : 98,14%  
Taux de couverture en population en propre : 31,79%

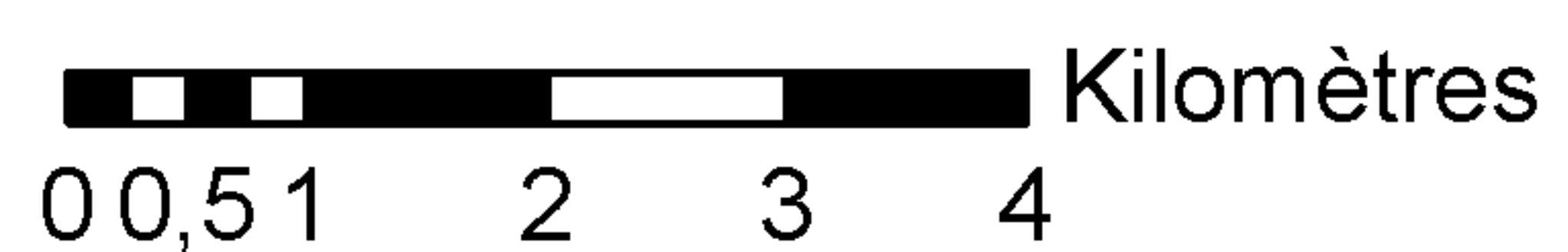
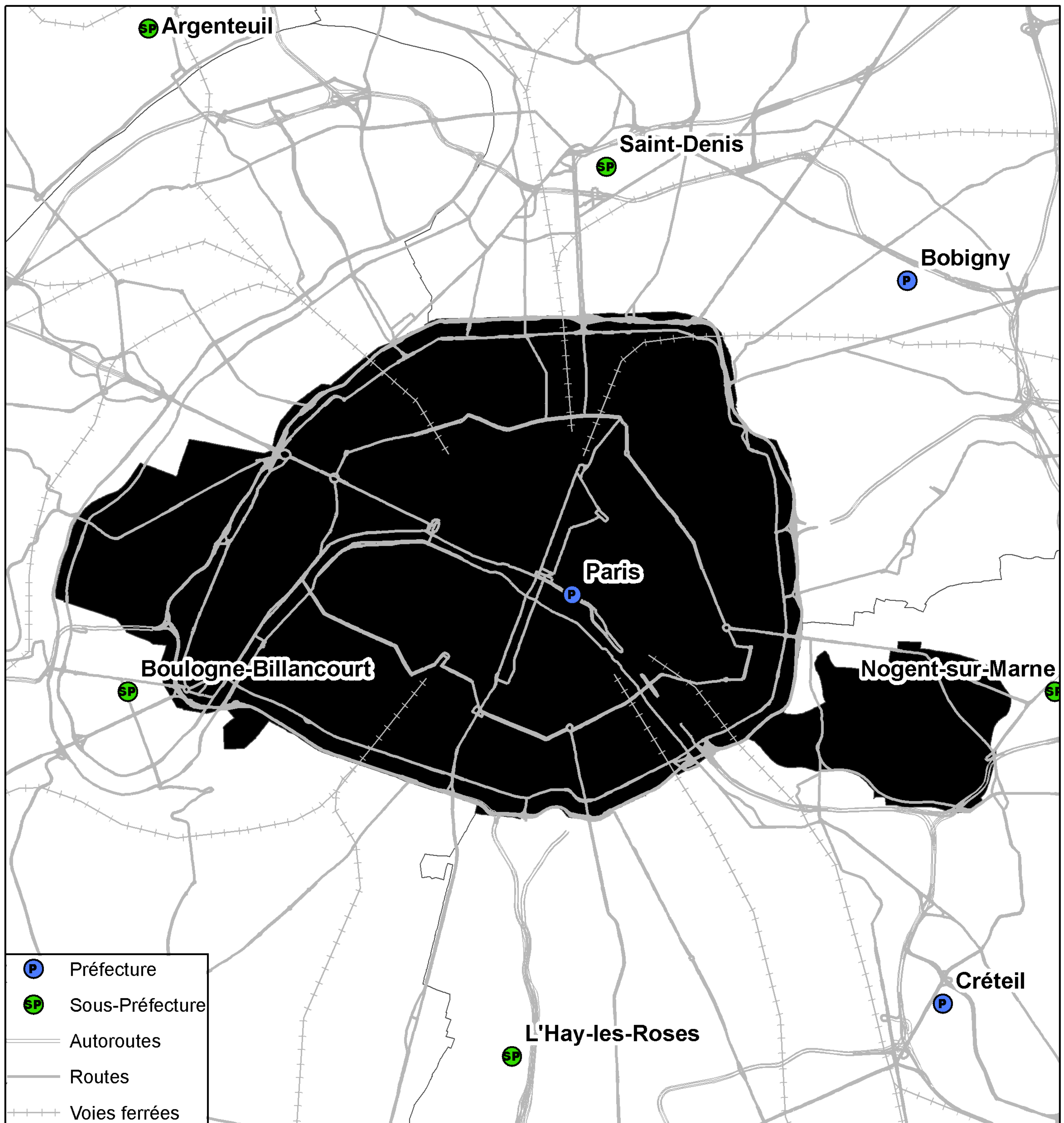
Kilomètres  
0 4 8 16 24

● Préfecture      — Autoroutes      ++++ Voies ferrées  
● Sous-Préfecture      — Routes

La légende de ces cartes figure en page 1



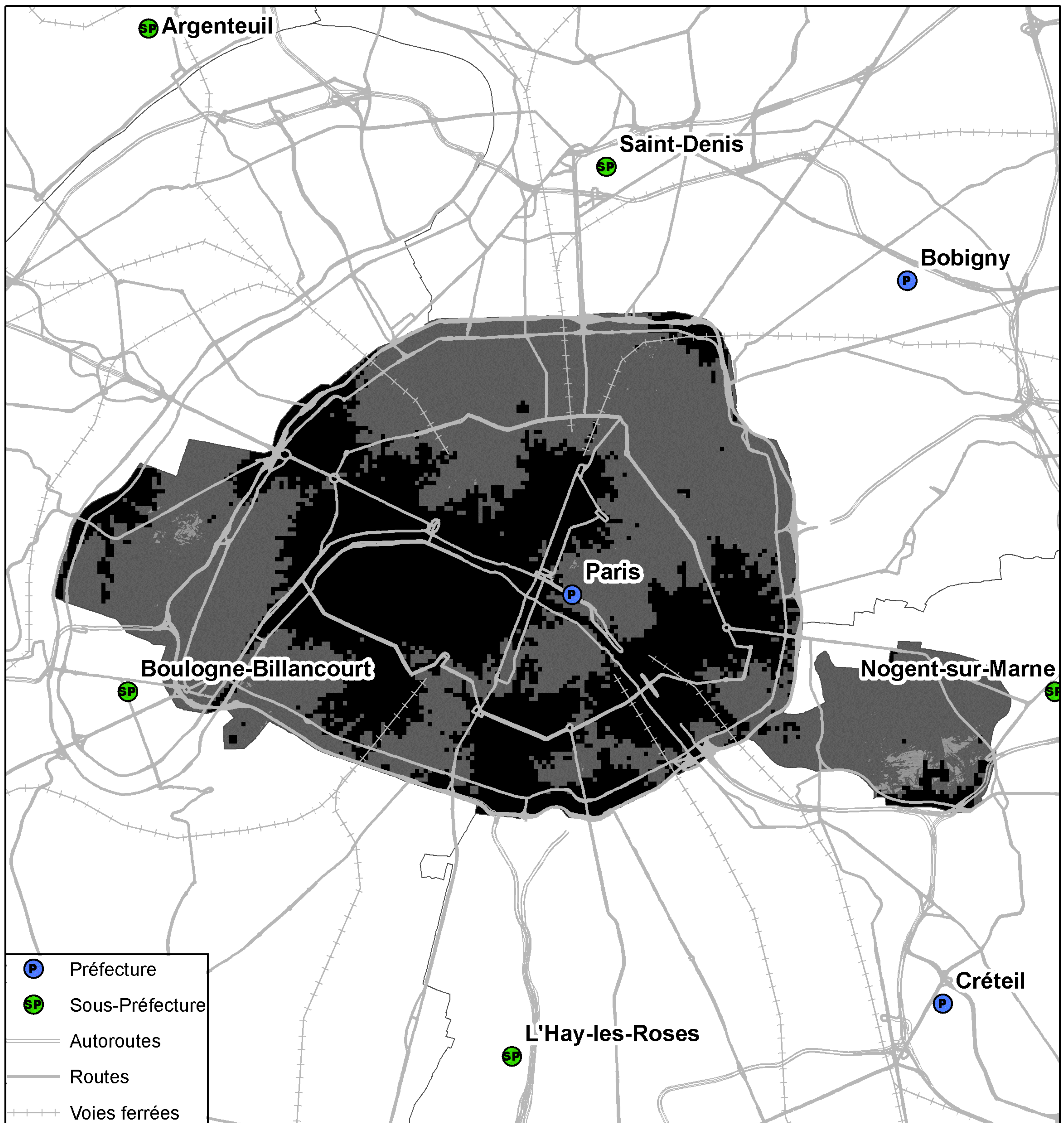
## Couverture 2G du département de Paris (75)



Taux de population du département sans réseau 2G : 0%  
Taux de surface du département sans réseau 2G : 0%



## Couverture 3G du département de Paris (75)



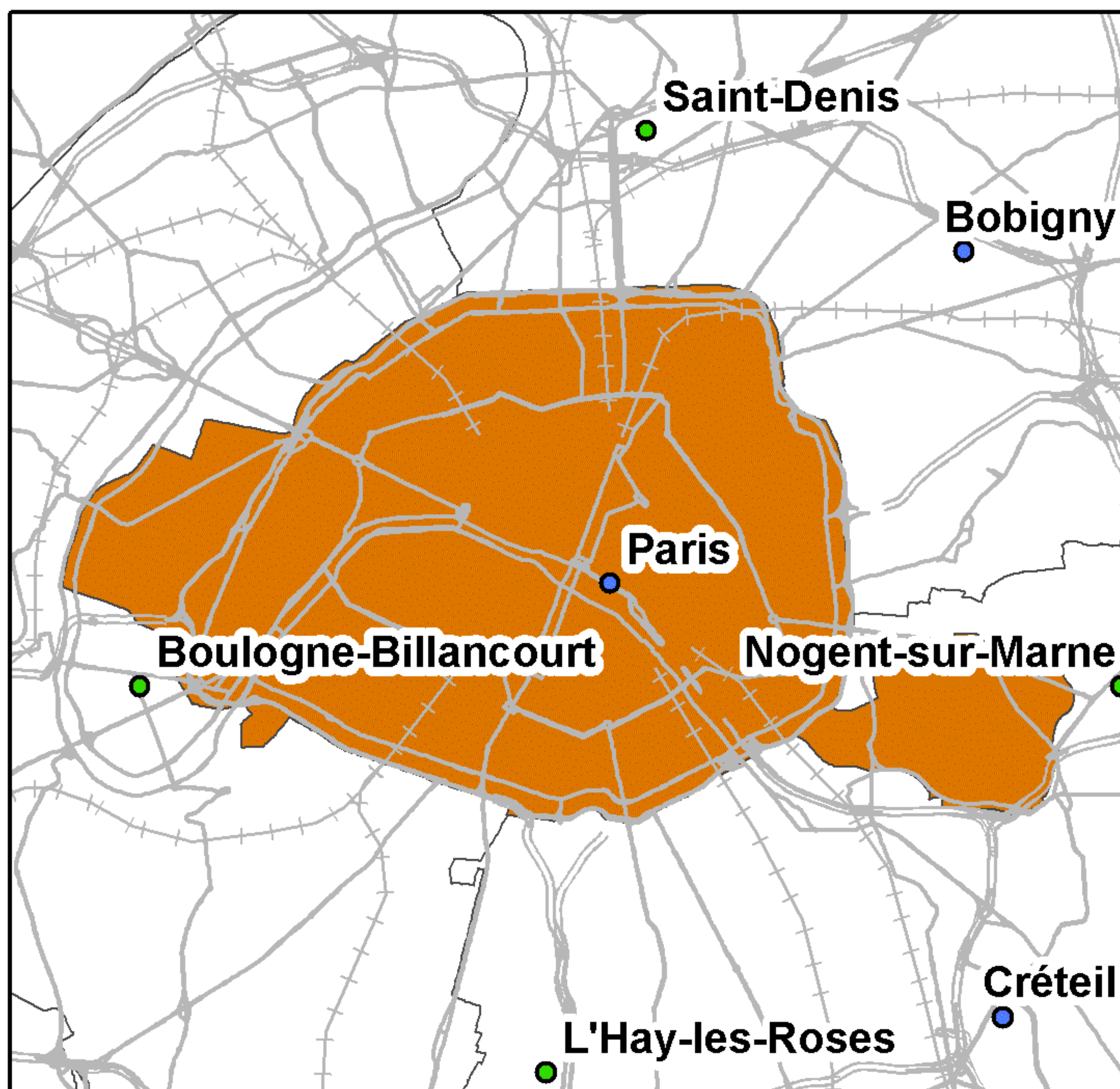
Kilomètres  
0 0,5 1 2 3 4

Taux de population du département sans réseau 3G : 0%  
Taux de surface du département sans réseau 3G : 0%



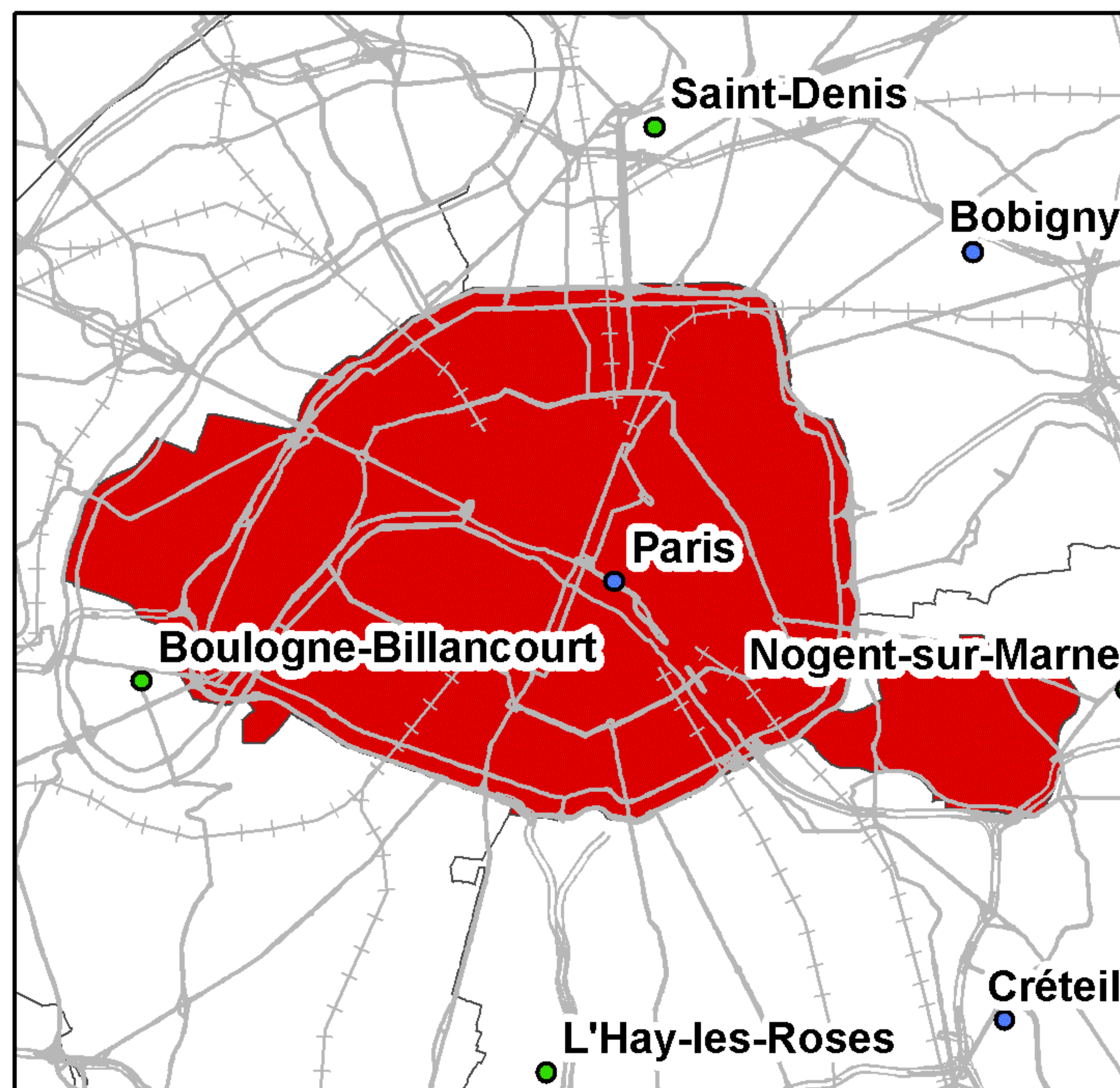
## Couverture 2G du département de Paris (75)

### Orange France



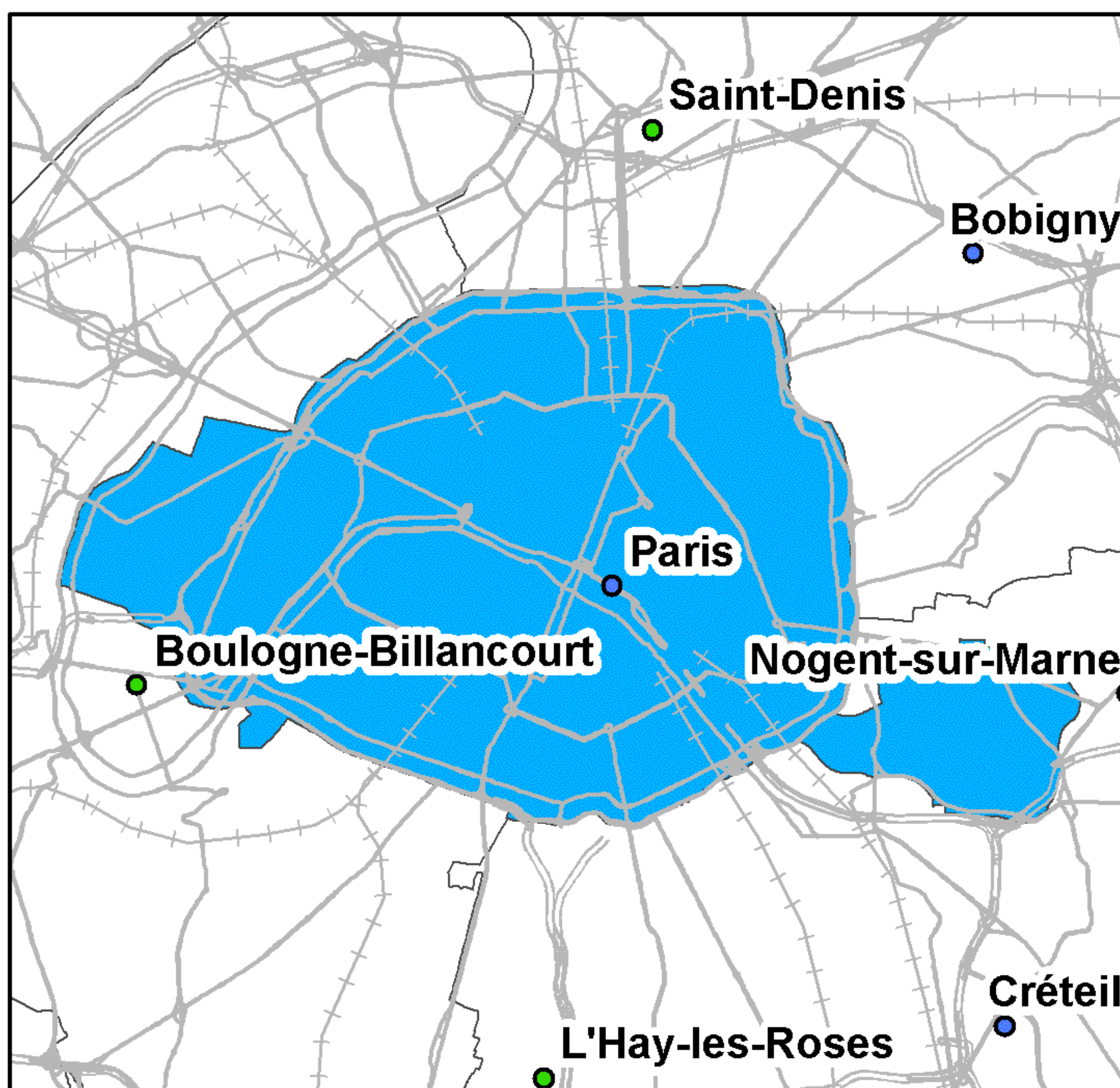
Taux de couverture surfacique : 100%  
Taux de couverture en population : 100%

### SFR



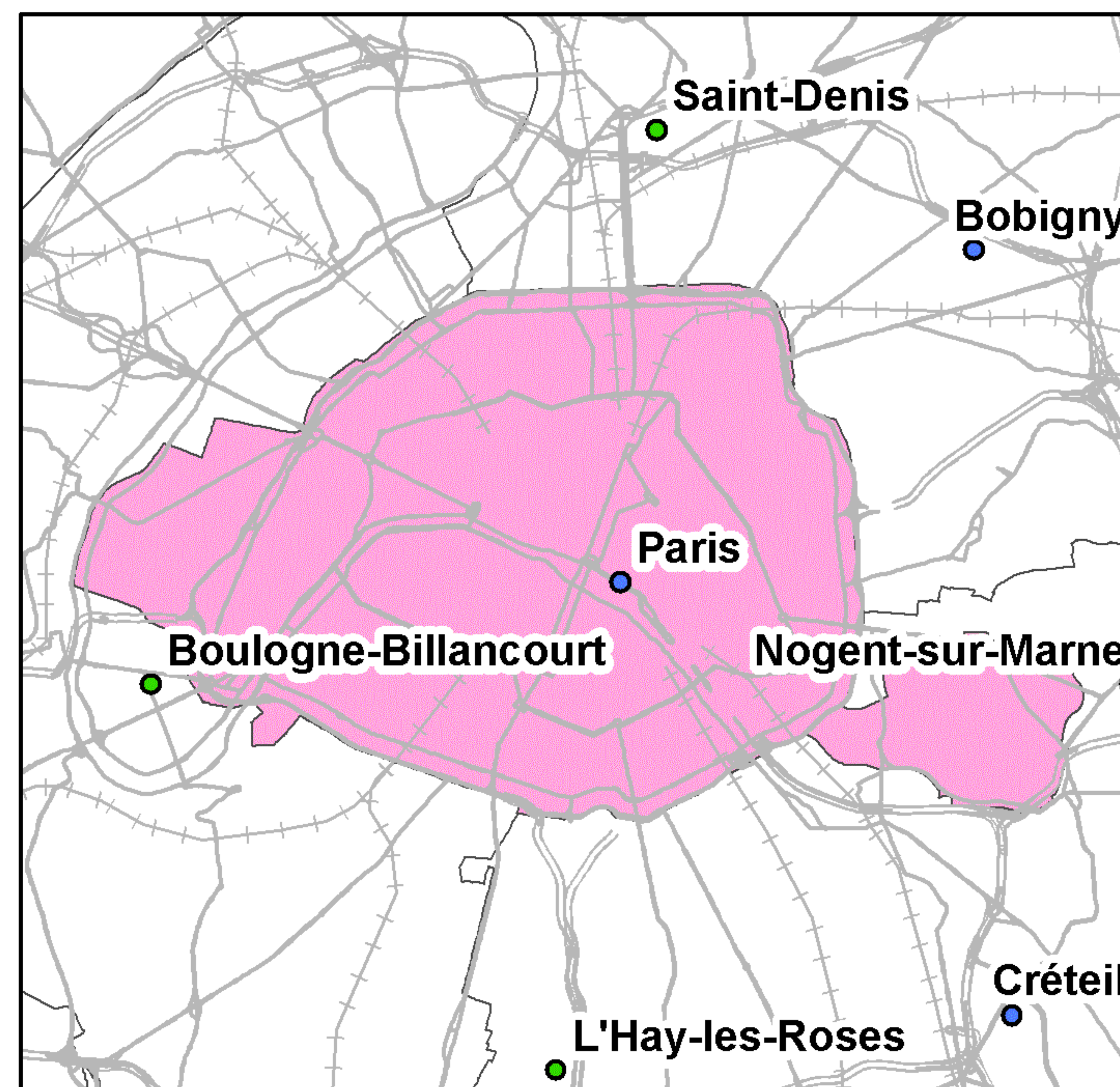
Taux de couverture surfacique : 100%  
Taux de couverture en population : 100%

### Bouygues Telecom



Taux de couverture surfacique : 100%  
Taux de couverture en population : 100%

### Free Mobile



Taux de couverture surfacique : 100%  
Taux de couverture en population : 100%

0 1,5 3 6 9 Kilomètres

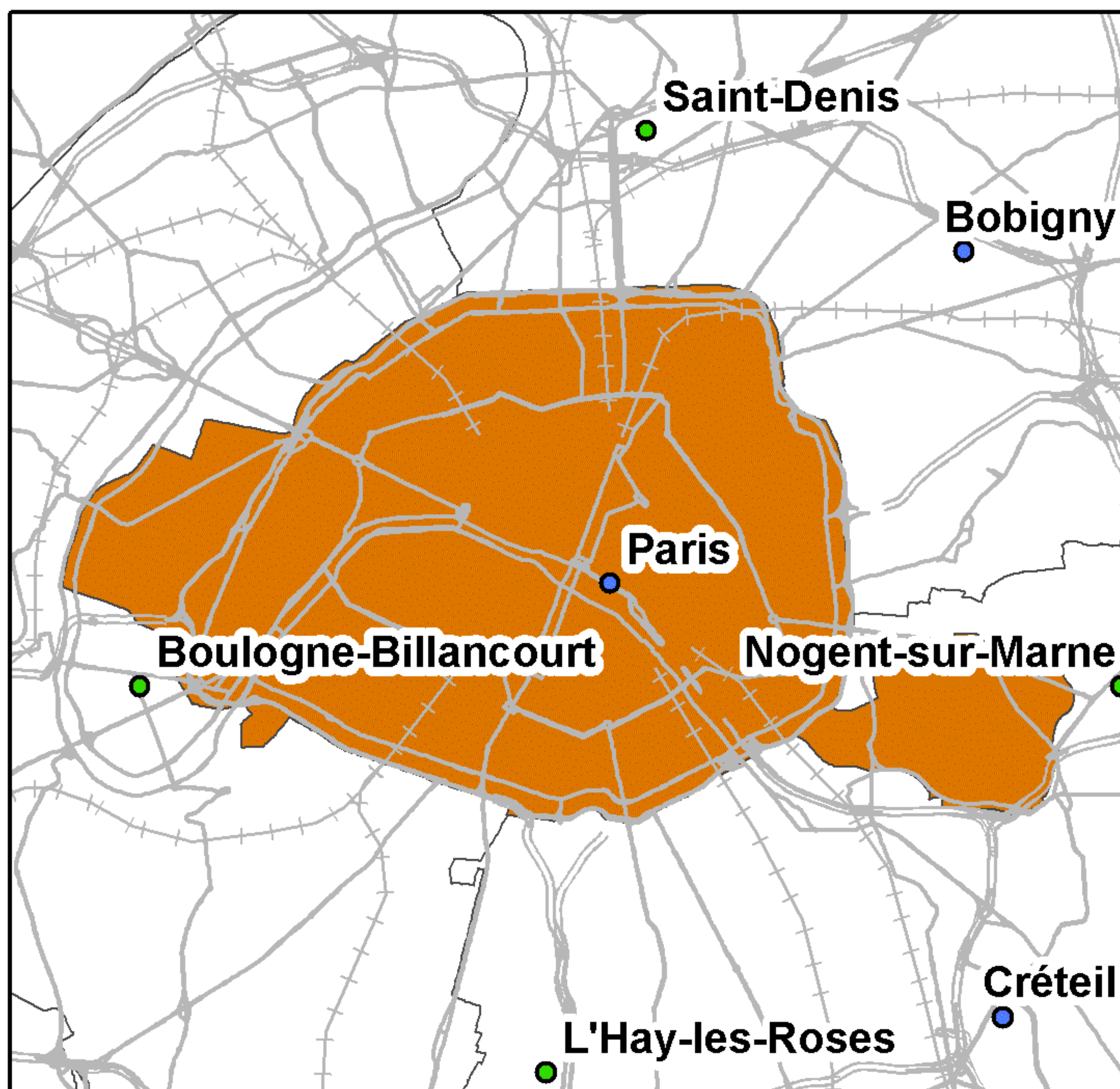
● Préfecture      — Autoroutes      +++ Voies ferrées  
● Sous-Préfecture      — Routes

La légende de ces cartes figure en page 1



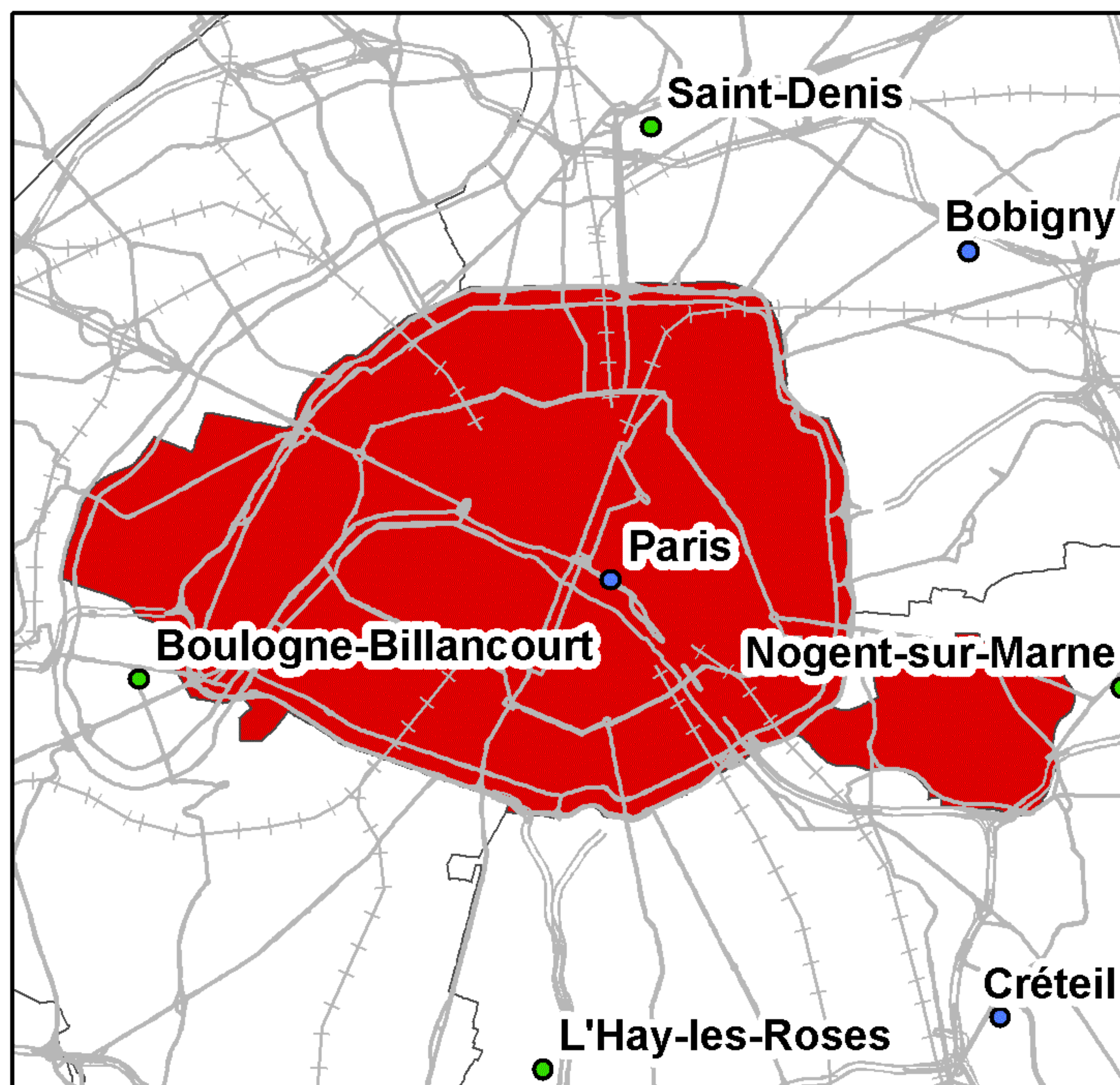
## Couverture 3G du département de Paris (75)

### Orange France



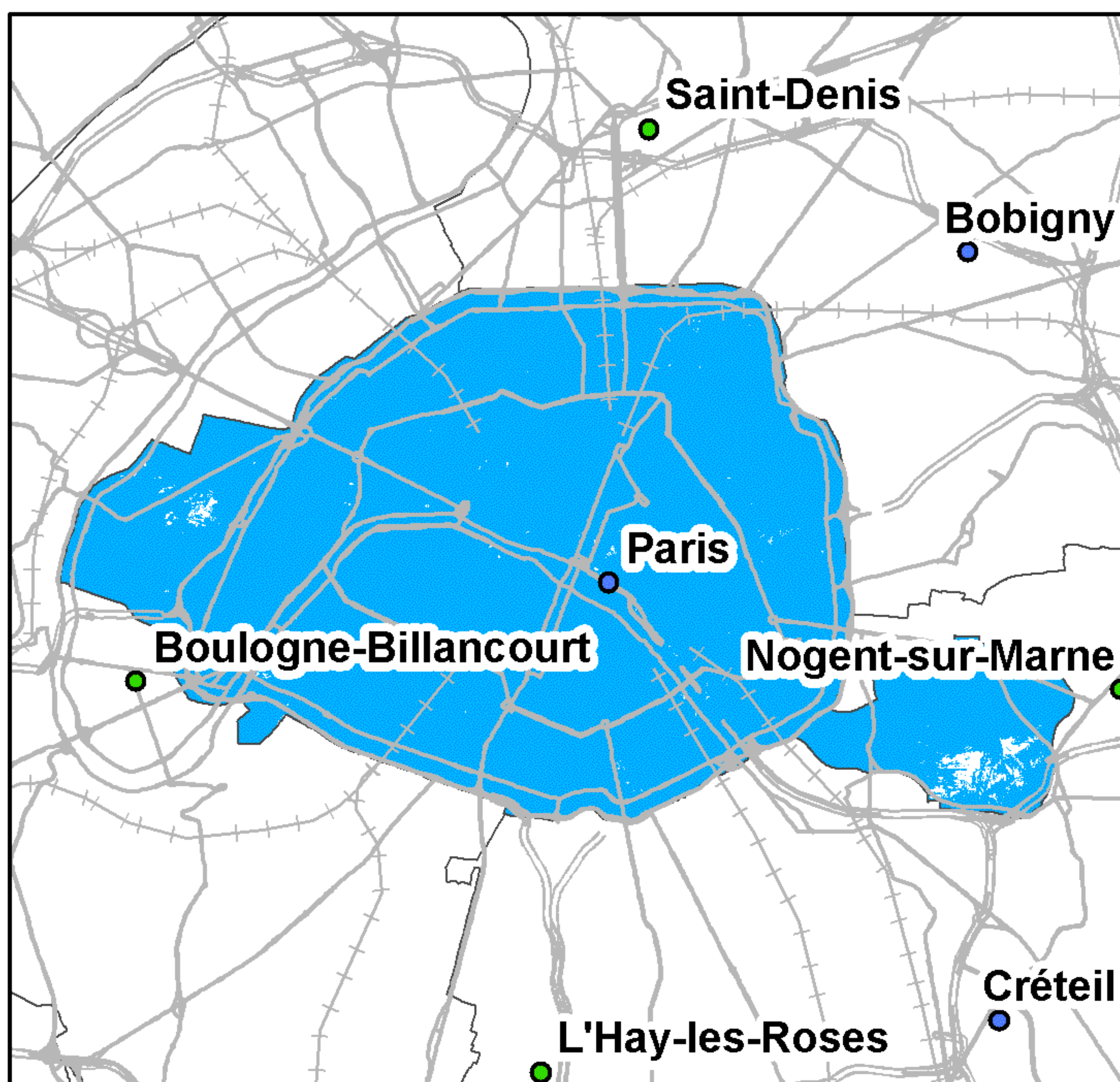
Taux de couverture surfacique : 100%  
Taux de couverture en population : 100%

### SFR



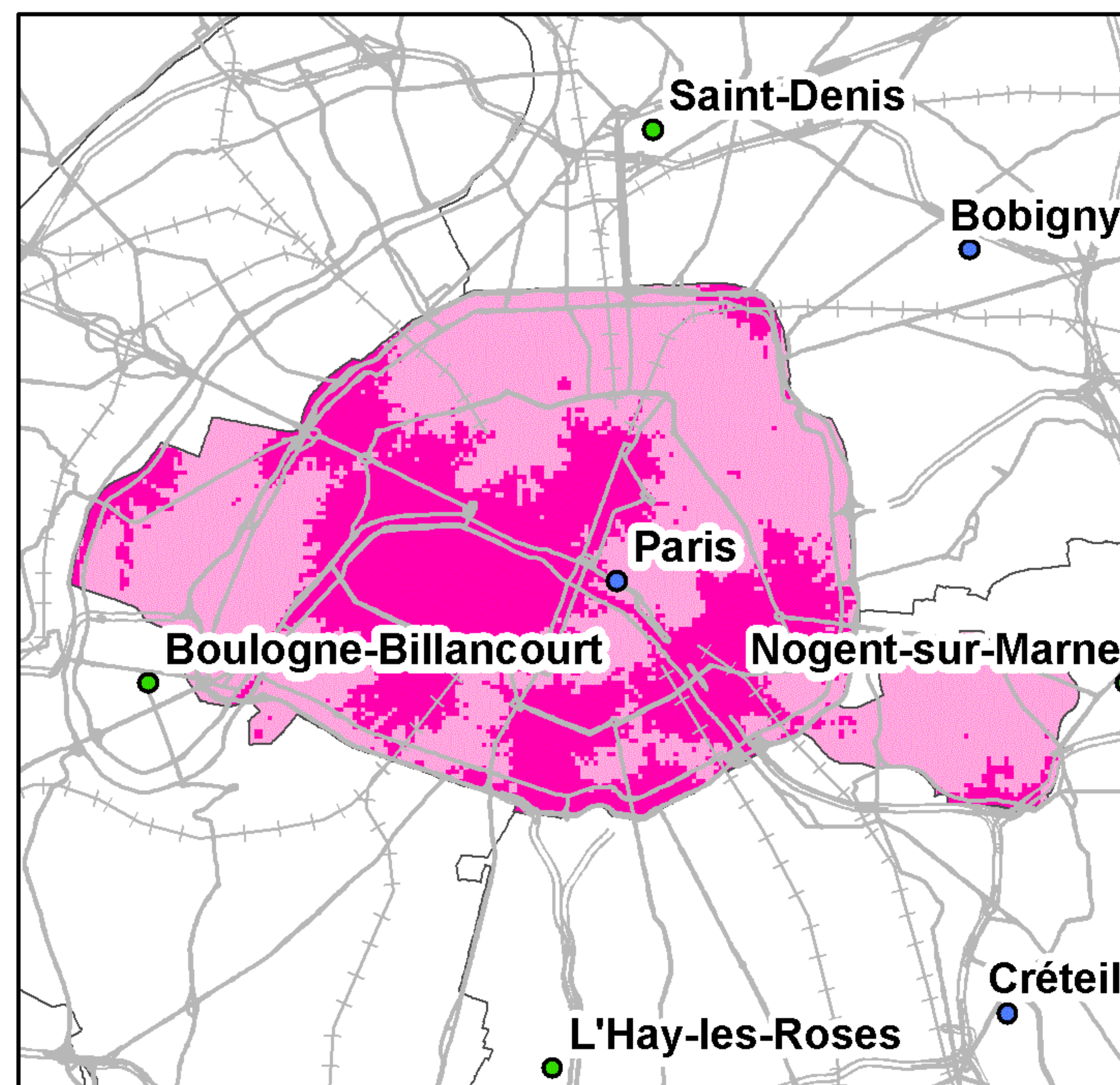
Taux de couverture surfacique : 100%  
Taux de couverture en population : 100%

### Bouygues Telecom



Taux de couverture surfacique : 99,19%  
Taux de couverture en population : 99,93%

### Free Mobile



Taux de couverture surfacique : 100%  
Taux de couverture surfacique en propre : 41,42%  
Taux de couverture en population : 100%  
Taux de couverture en population en propre : 39,48%

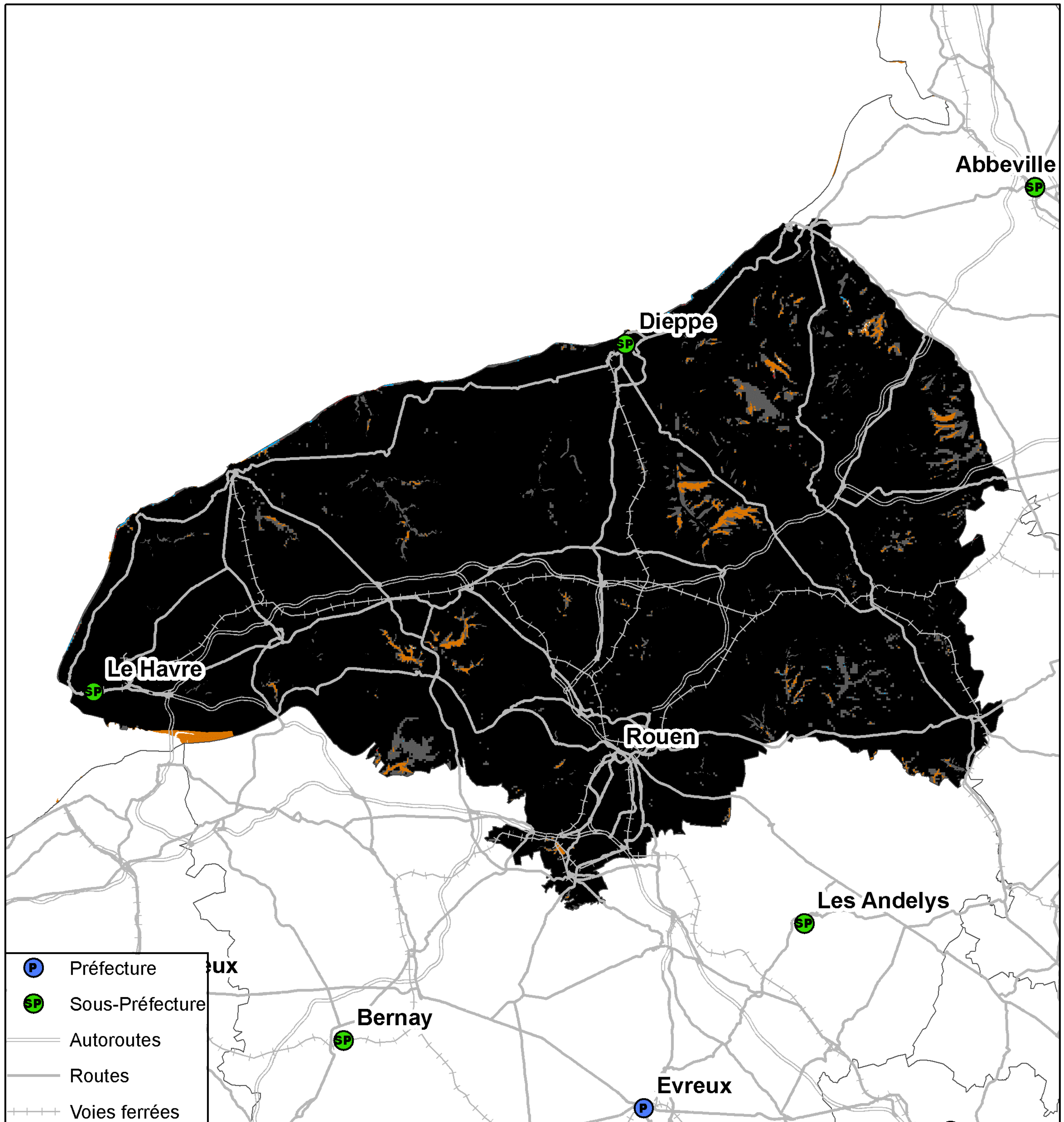
0 1,5 3 6 9 Kilomètres

● Préfecture      — Autoroutes      +++ Voies ferrées  
● Sous-Préfecture      — Routes

La légende de ces cartes figure en page 1



## Couverture 2G du département de la Seine-Maritime (76)

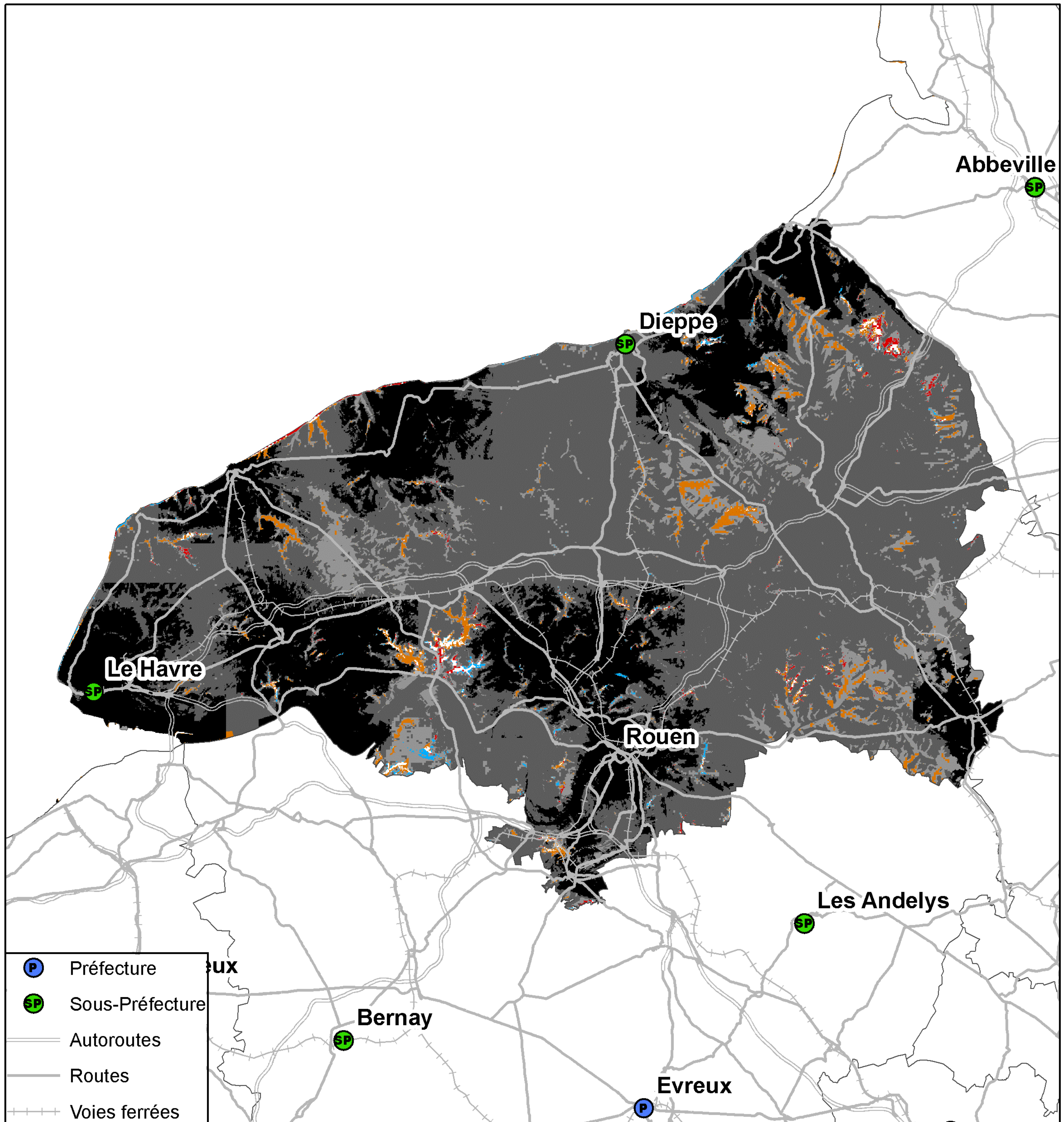


Kilomètres  
0 3,5 7 14 21 28

Taux de population du département sans réseau 2G : 0%  
Taux de surface du département sans réseau 2G : 0,01%



## Couverture 3G du département de la Seine-Maritime (76)



- P Préfecture
- SP Sous-Préfecture
- Autoroutes
- Routes
- - - Voies ferrées

- 4 réseaux mobiles 3G
- 3 réseaux mobiles 3G
- 2 réseaux mobiles 3G
- Réseau mobile 3G d'Orange France seul
- Réseau mobile 3G de SFR seul
- Réseau mobile 3G de Bouygues Telecom seul
- Pas de réseau mobile 3G

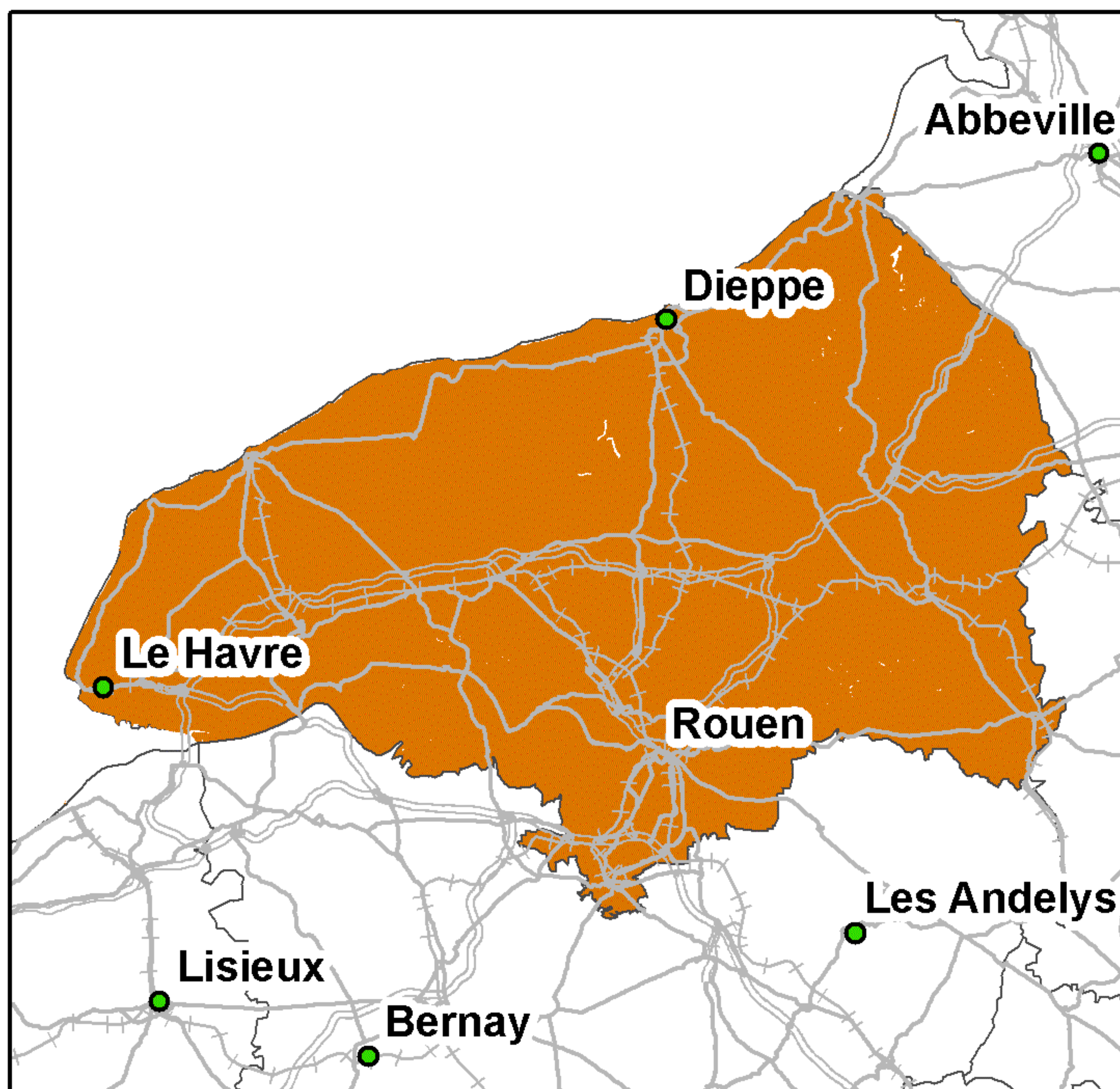
Kilomètres  
0 3,5 7 14 21 28

Taux de population du département sans réseau 3G : 0,04%  
Taux de surface du département sans réseau 3G : 0,39%



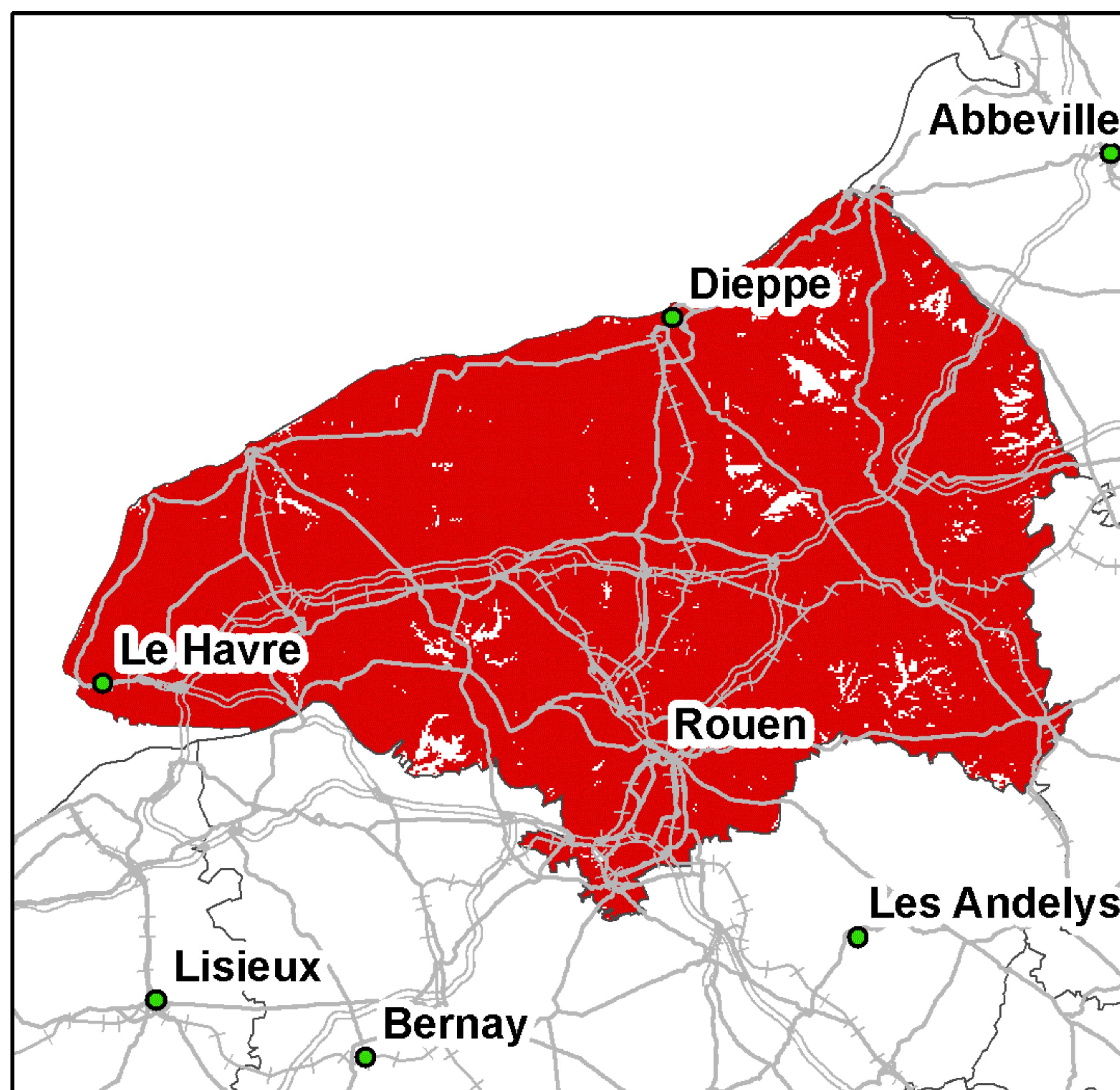
## Couverture 2G du département de Seine-Maritime (76)

### Orange France



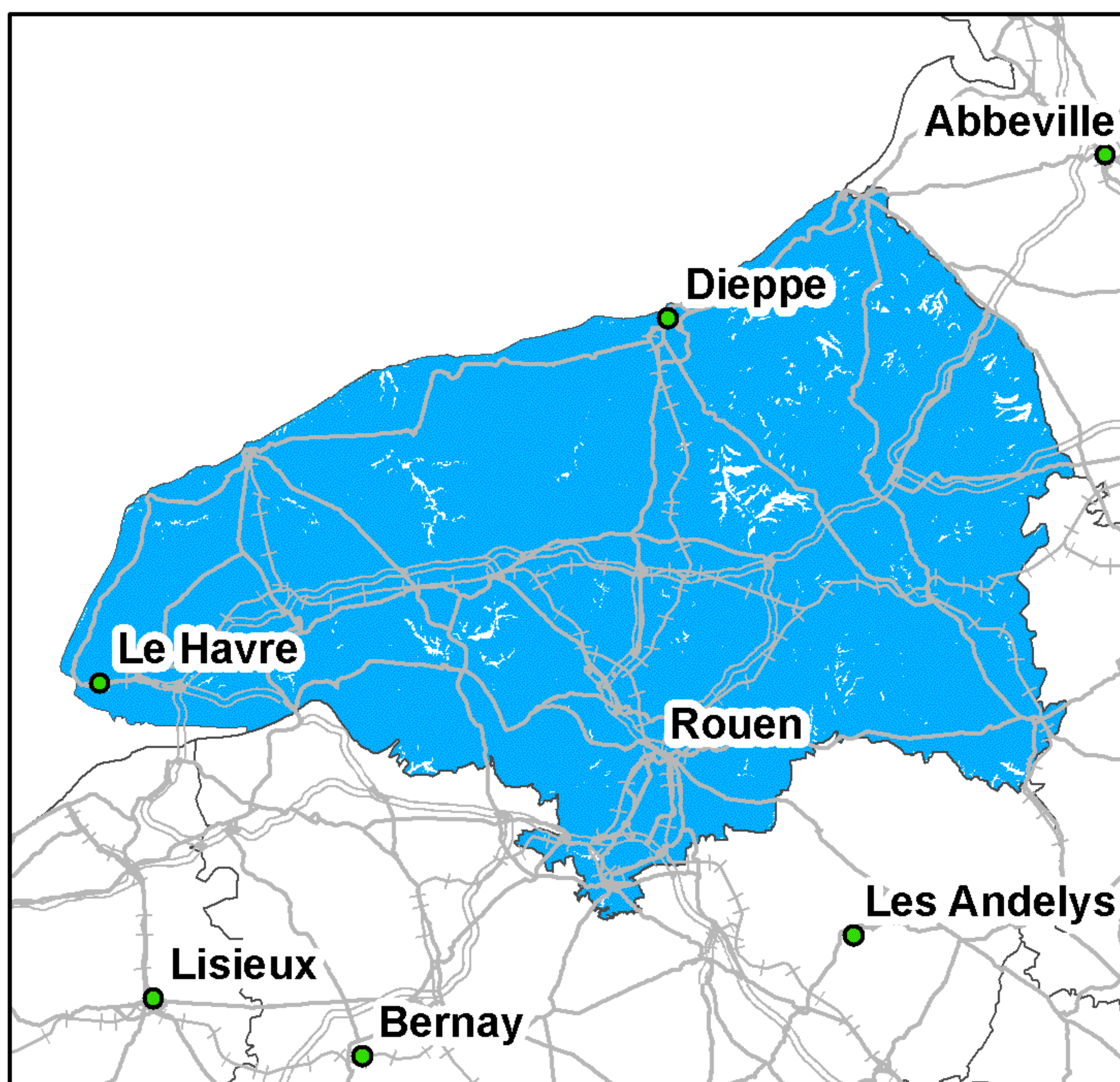
Taux de couverture surfacique : 99,69%  
Taux de couverture en population : 99,66%

### SFR



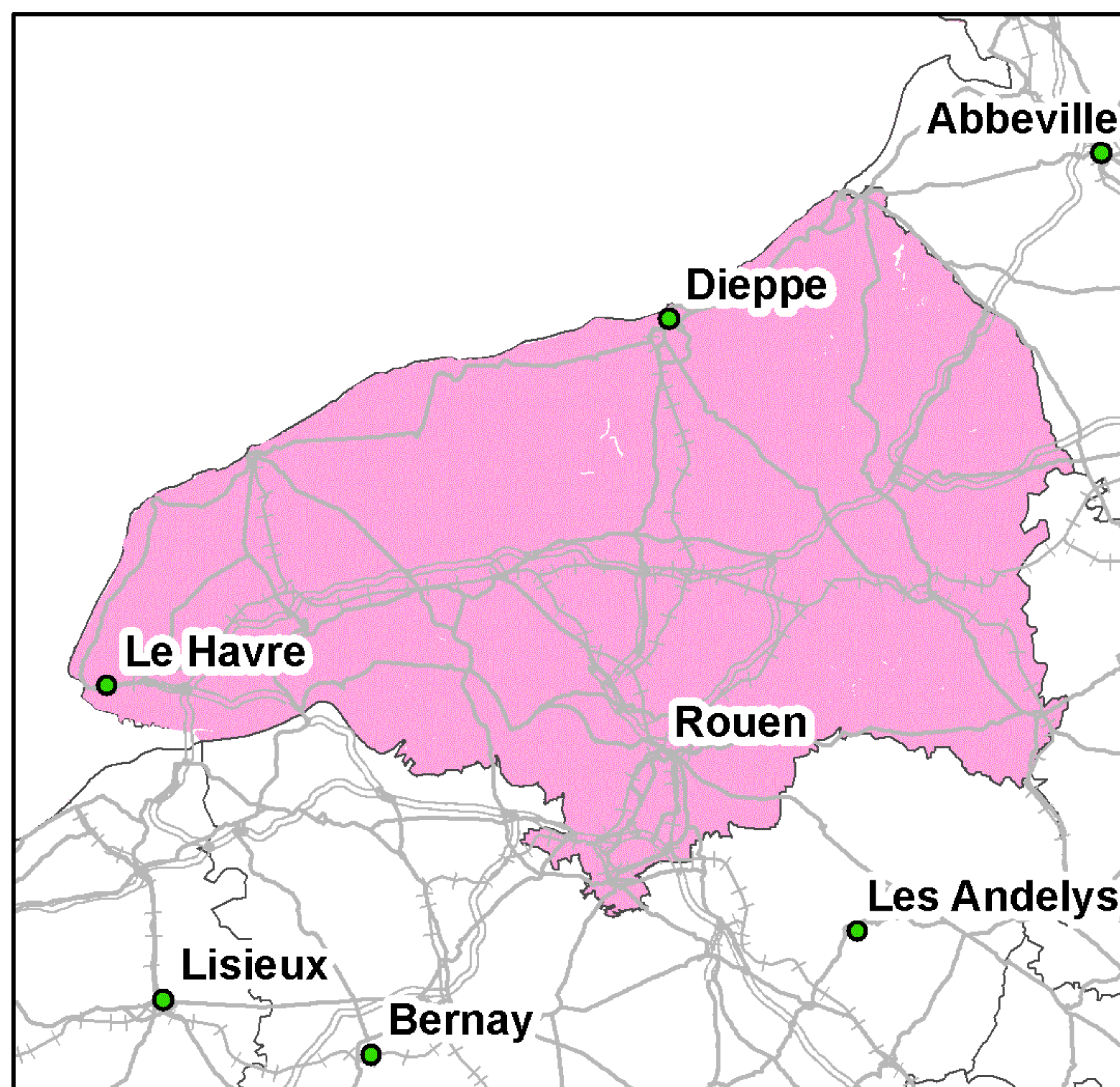
Taux de couverture surfacique : 96,98%  
Taux de couverture en population : 99,67%

### Bouygues Telecom



Taux de couverture surfacique : 98,26%  
Taux de couverture en population : 99,41%

### Free Mobile



Taux de couverture surfacique : 99,69%  
Taux de couverture en population : 99,66%

Kilomètres  
0 5 10 20 30

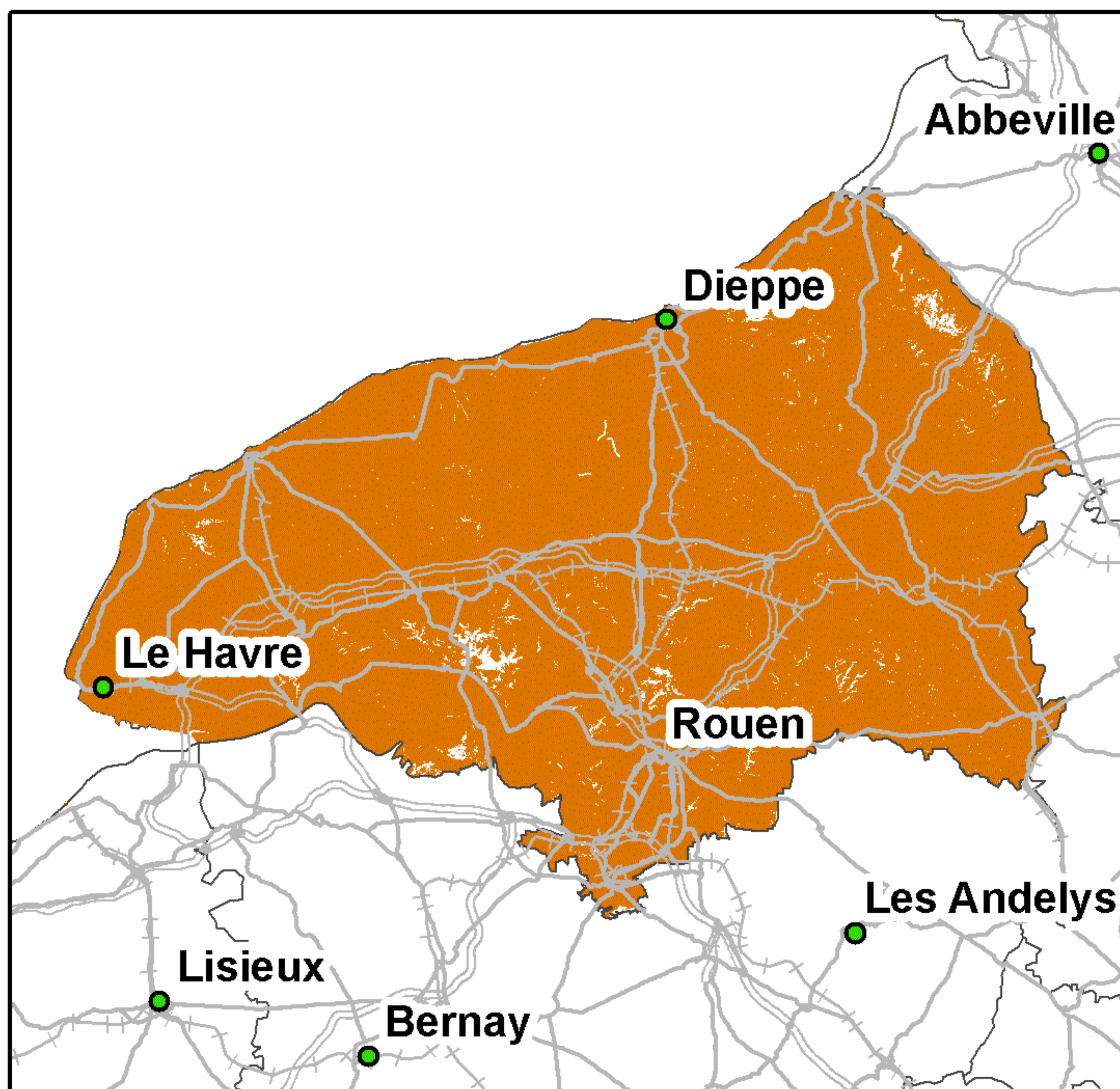
● Préfecture      — Autoroutes      +++ Voies ferrées  
● Sous-Préfecture      — Routes

La légende de ces cartes figure en page 1



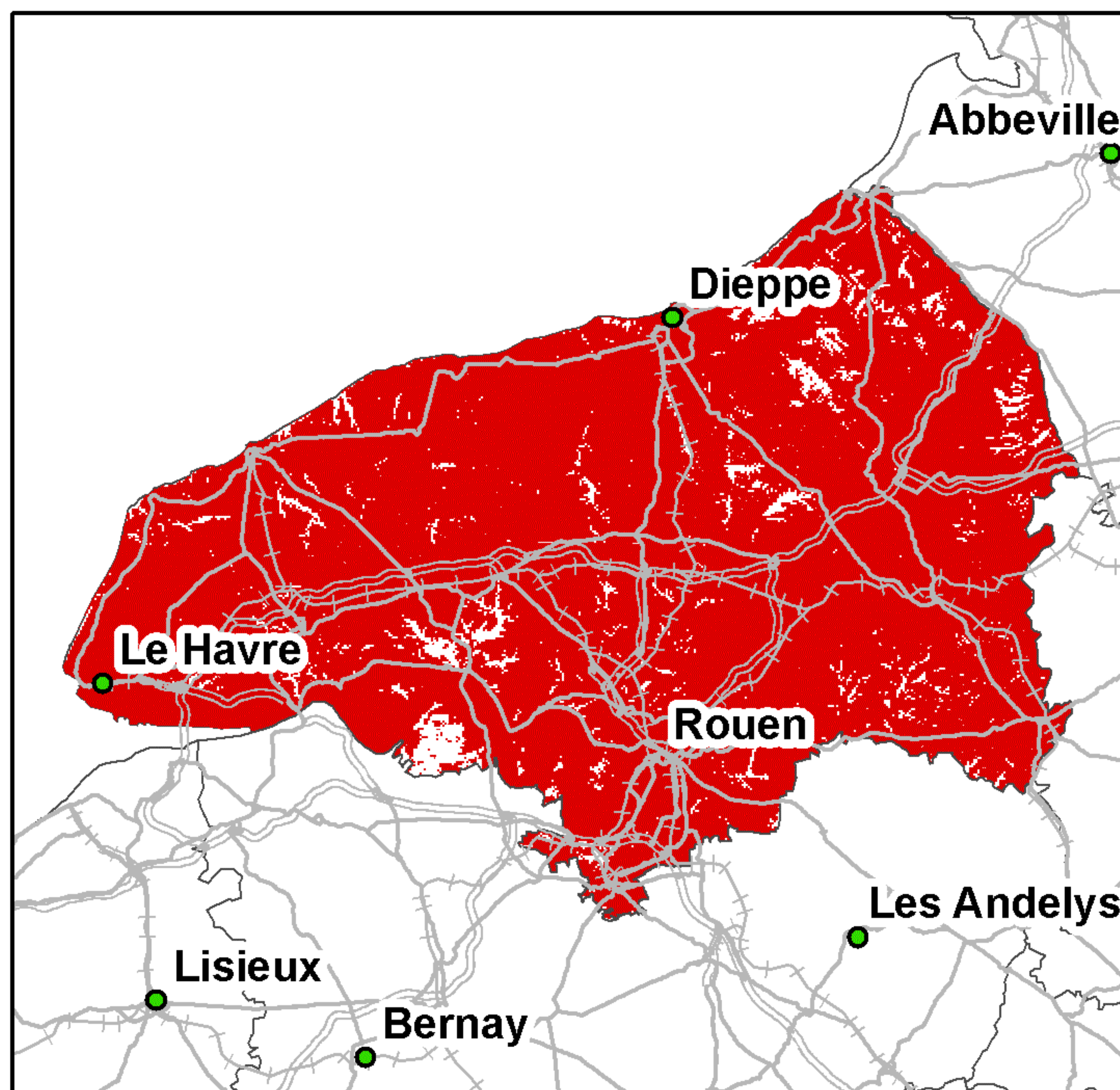
## Couverture 3G du département de Seine-Maritime (76)

### Orange France



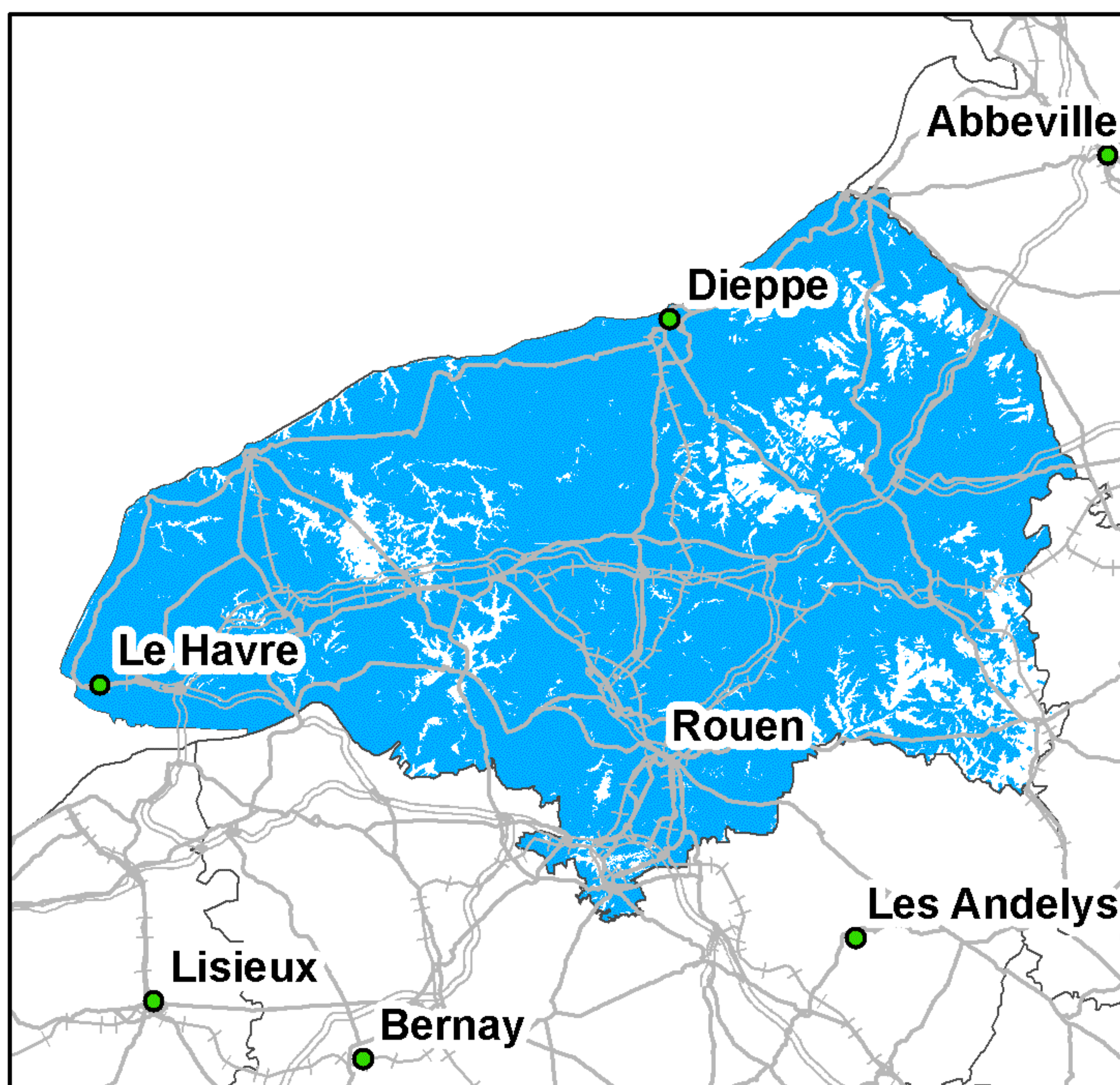
Taux de couverture surfacique : 98,35%  
Taux de couverture en population : 99,59%

### SFR



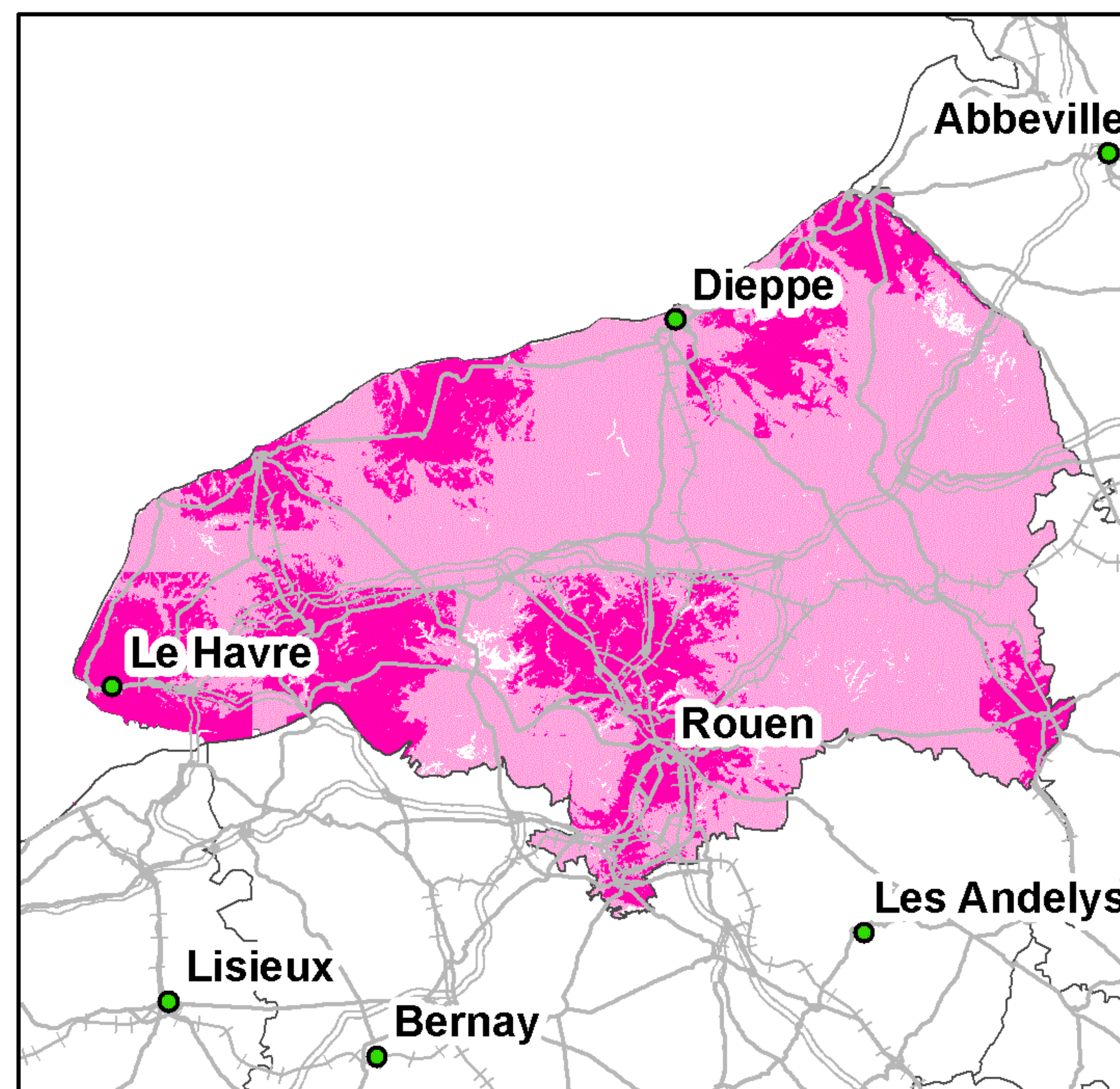
Taux de couverture surfacique : 95,43%  
Taux de couverture en population : 99,46%

### Bouygues Telecom



Taux de couverture surfacique : 89,36%  
Taux de couverture en population : 96,11%

### Free Mobile



Taux de couverture surfacique : 98,35%  
Taux de couverture surfacique en propre : 28,98%  
Taux de couverture en population : 99,59%  
Taux de couverture en population en propre : 62,6%

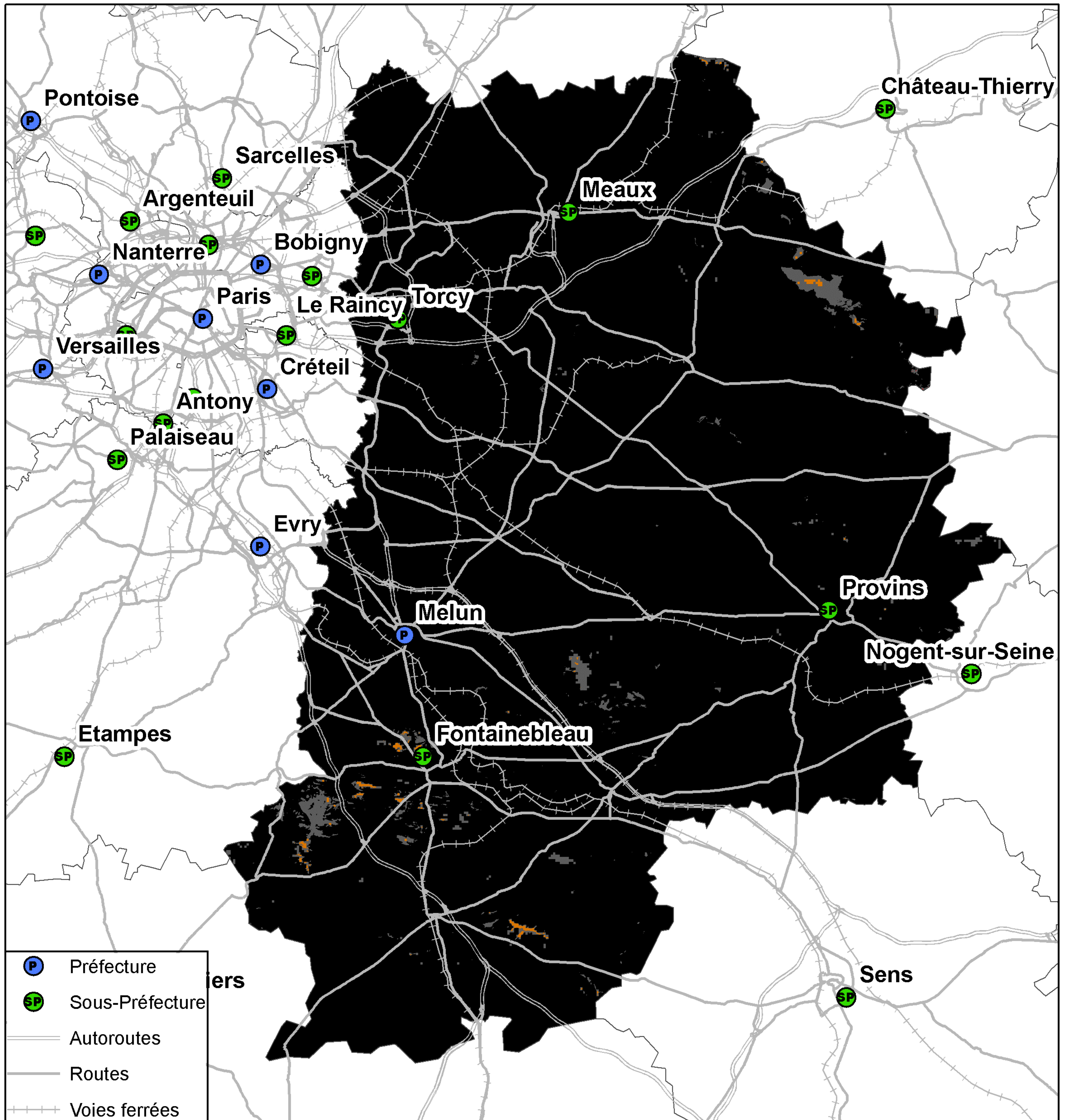
Kilomètres  
0 5 10 20 30

● Préfecture      ——— Autoroutes      ++++ Voies ferrées  
● Sous-Préfecture      ——— Routes

La légende de ces cartes figure en page 1



## Couverture 2G du département de la Seine-et-Marne (77)

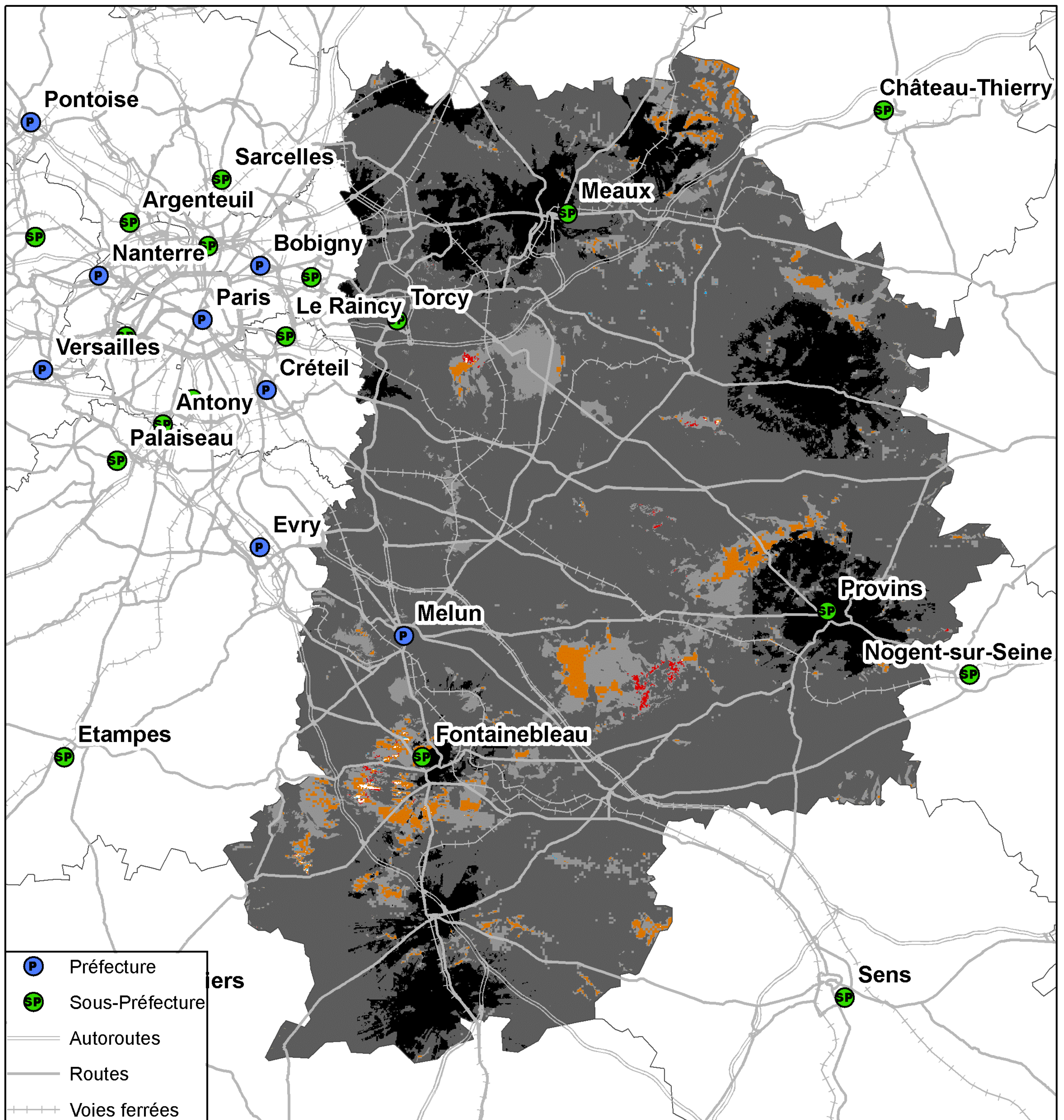


Kilomètres  
0 3 6 12 18 24

Taux de population du département sans réseau 2G : 0%  
Taux de surface du département sans réseau 2G : 0%



## Couverture 3G du département de la Seine-et-Marne (77)



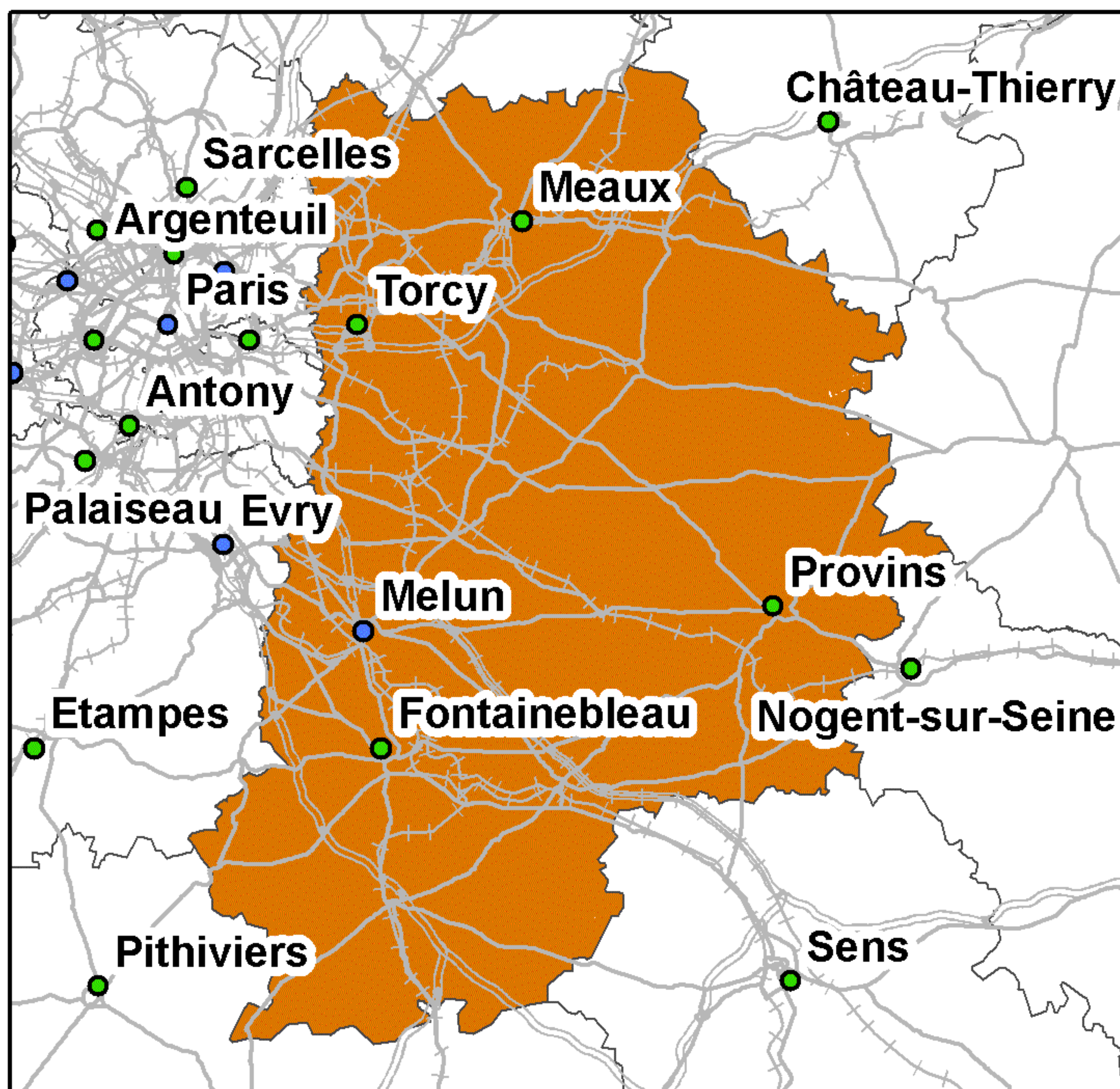
**Kilomètres**  
0 3 6 12 18 24

Taux de population du département sans réseau 3G : 0%  
Taux de surface du département sans réseau 3G : 0,04%



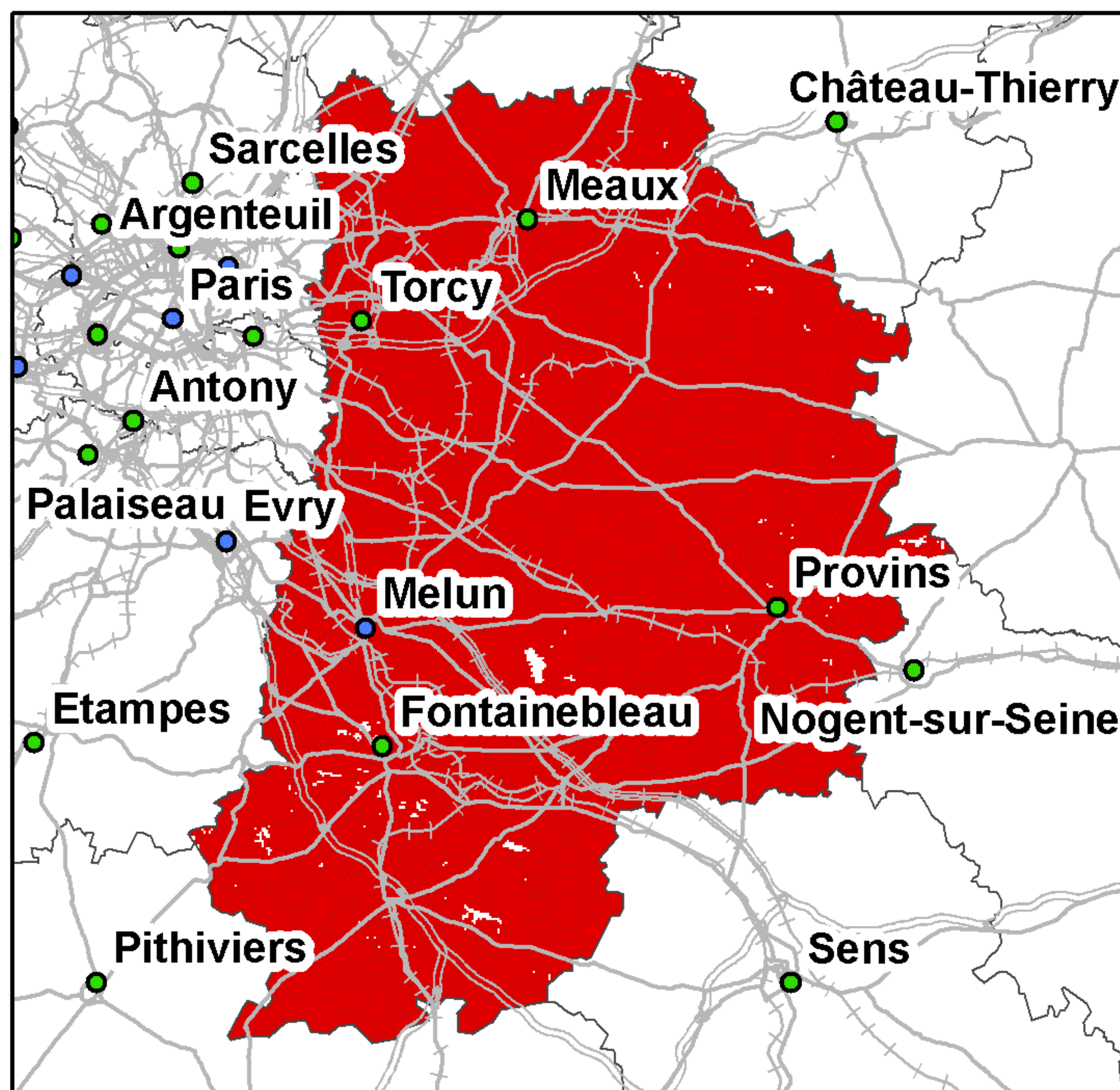
## Couverture 2G du département de Seine-et-Marne (77)

### Orange France



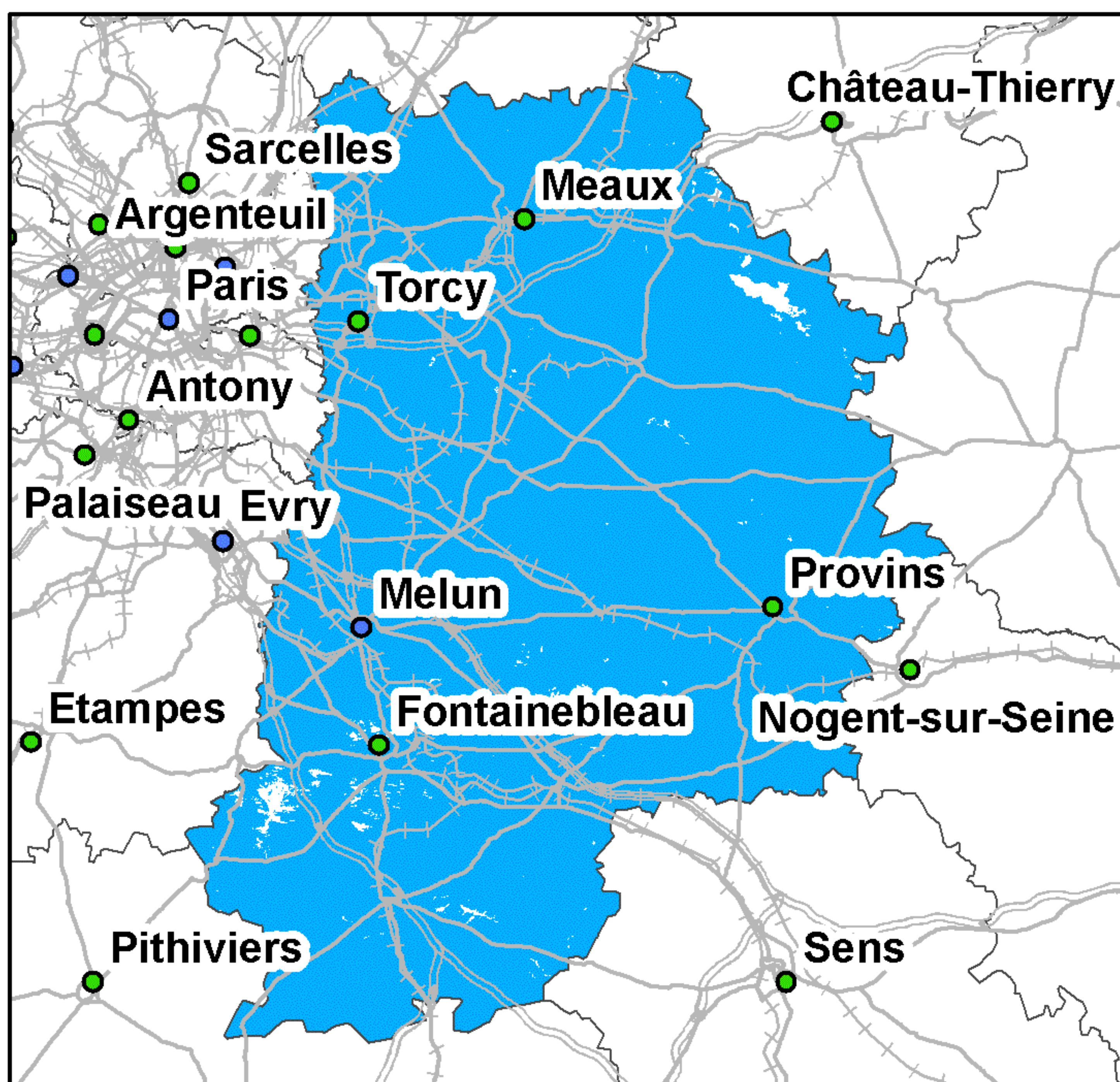
Taux de couverture surfacique : 99,99%  
Taux de couverture en population : 99,96%

### SFR



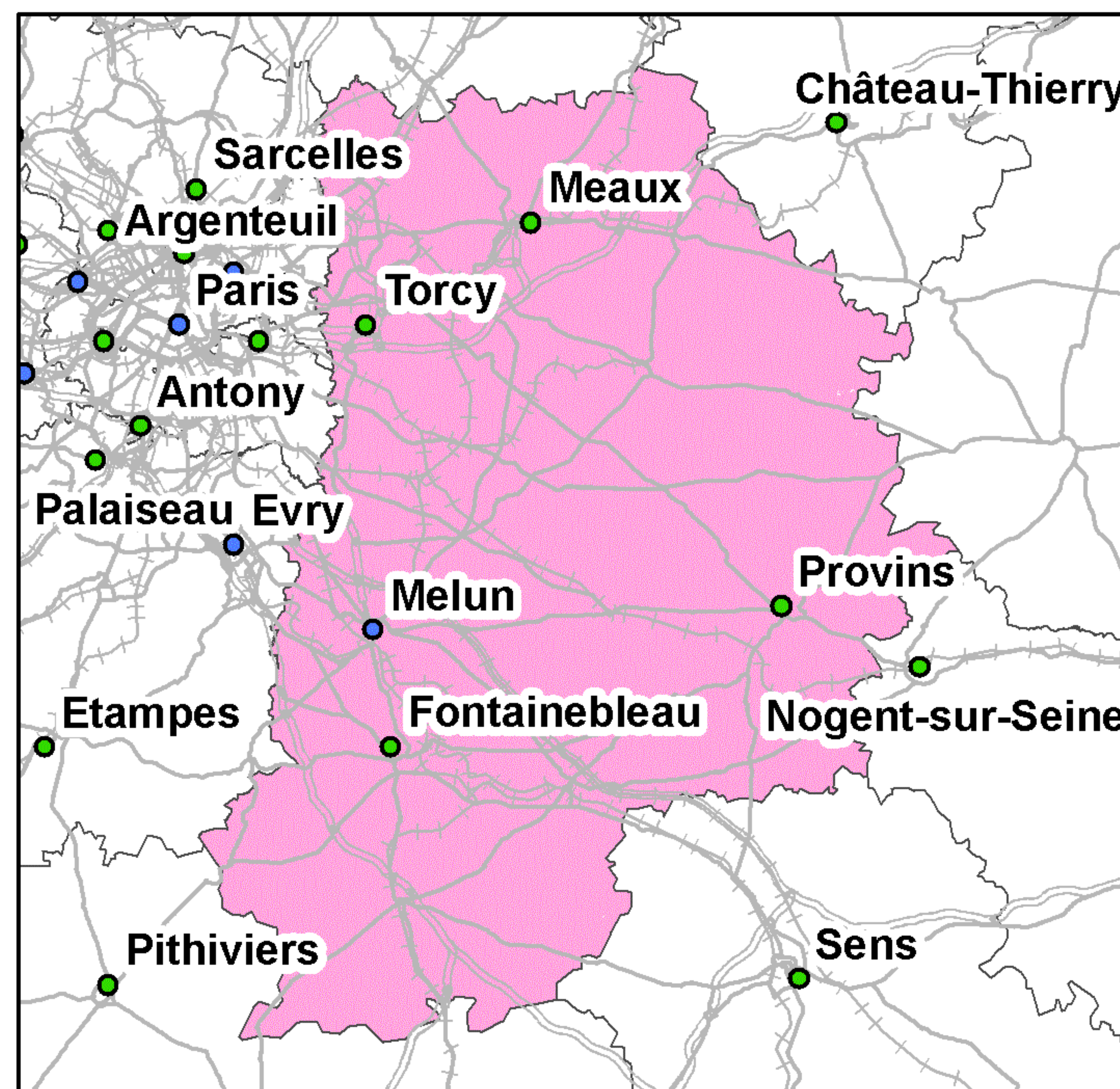
Taux de couverture surfacique : 99,51%  
Taux de couverture en population : 99,94%

### Bouygues Telecom



Taux de couverture surfacique : 99,06%  
Taux de couverture en population : 99,72%

### Free Mobile



Taux de couverture surfacique : 99,99%  
Taux de couverture en population : 99,96%

Kilomètres  
0 5 10 20 30

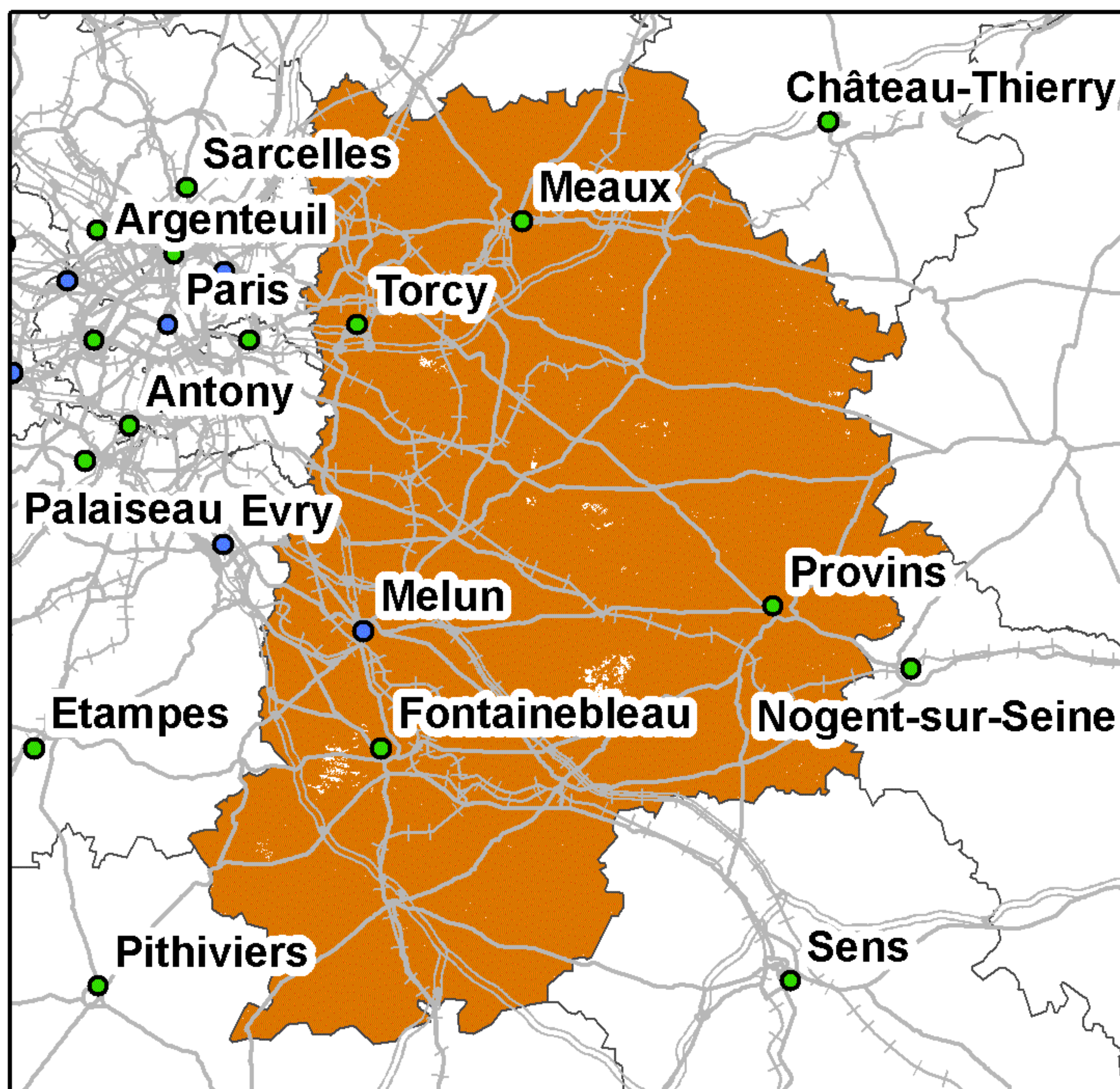
● Préfecture      — Autoroutes      +++ Voies ferrées  
● Sous-Préfecture      — Routes

La légende de ces cartes figure en page 1



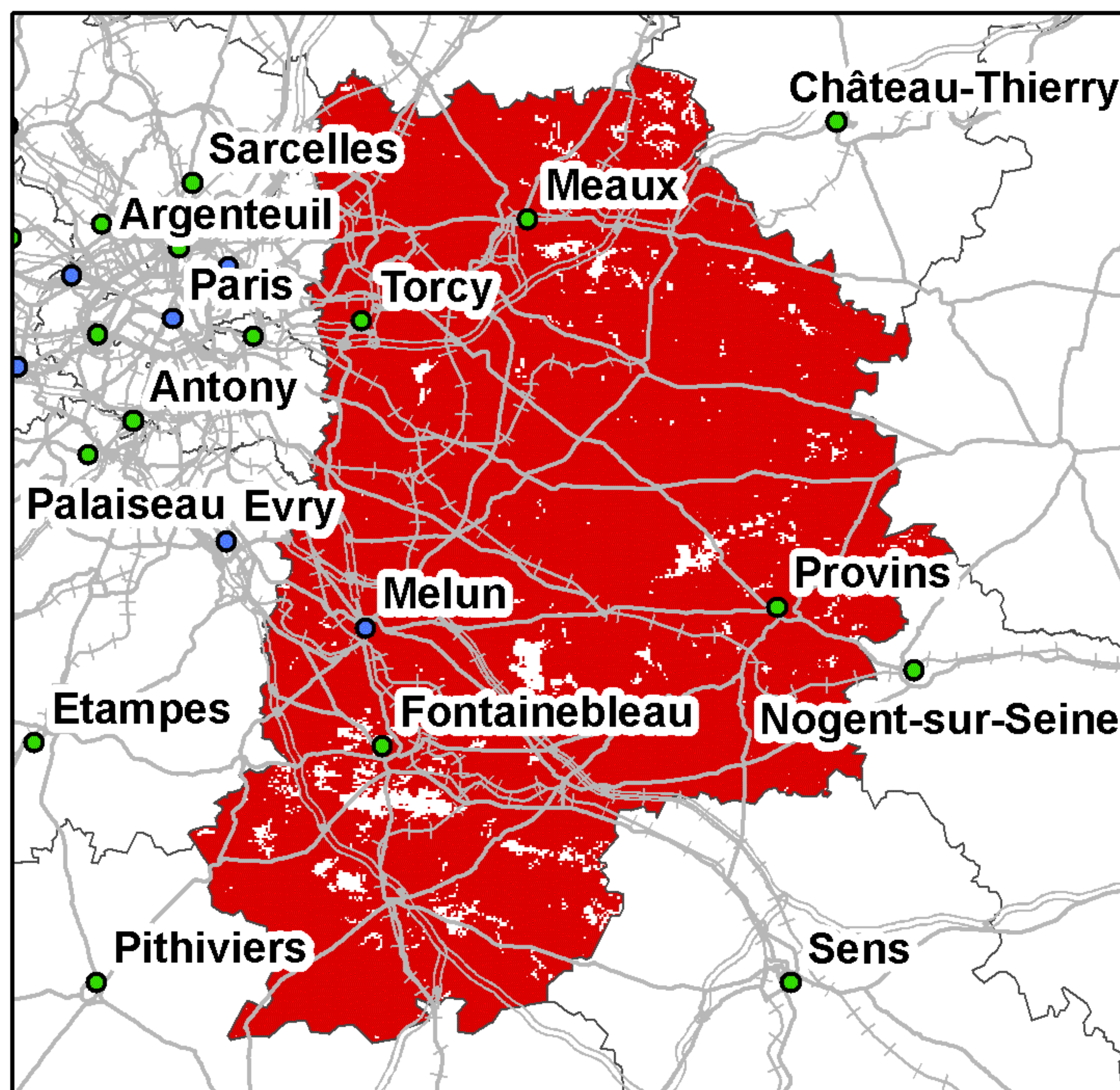
## Couverture 3G du département de Seine-et-Marne (77)

### Orange France



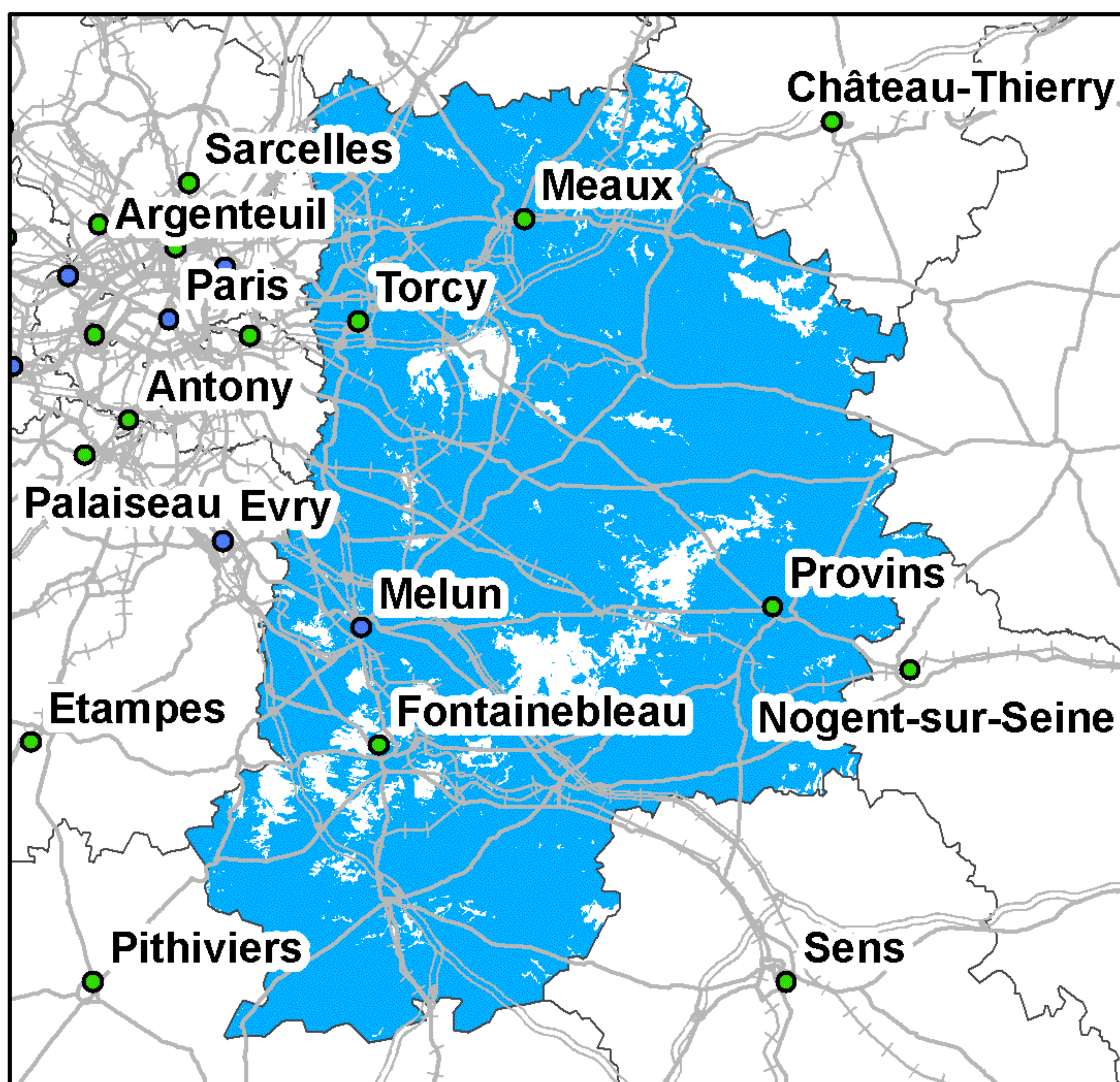
Taux de couverture surfacique : 99,65%  
Taux de couverture en population : 99,96%

### SFR



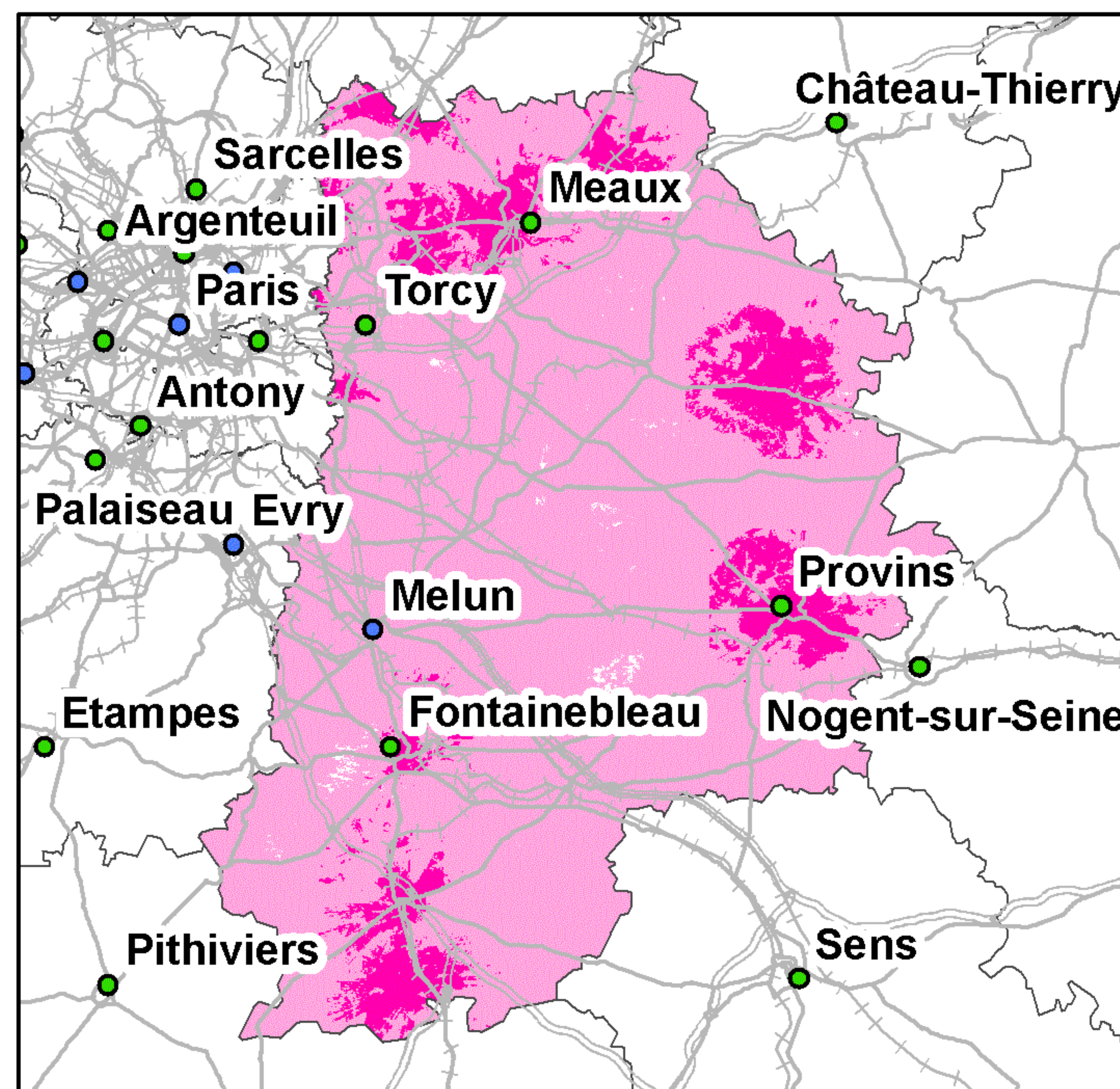
Taux de couverture surfacique : 96,15%  
Taux de couverture en population : 99,51%

### Bouygues Telecom



Taux de couverture surfacique : 91,03%  
Taux de couverture en population : 97,84%

### Free Mobile



Taux de couverture surfacique : 99,57%  
Taux de couverture surfacique en propre : 12,16%  
Taux de couverture en population : 99,96%  
Taux de couverture en population en propre : 14,7%

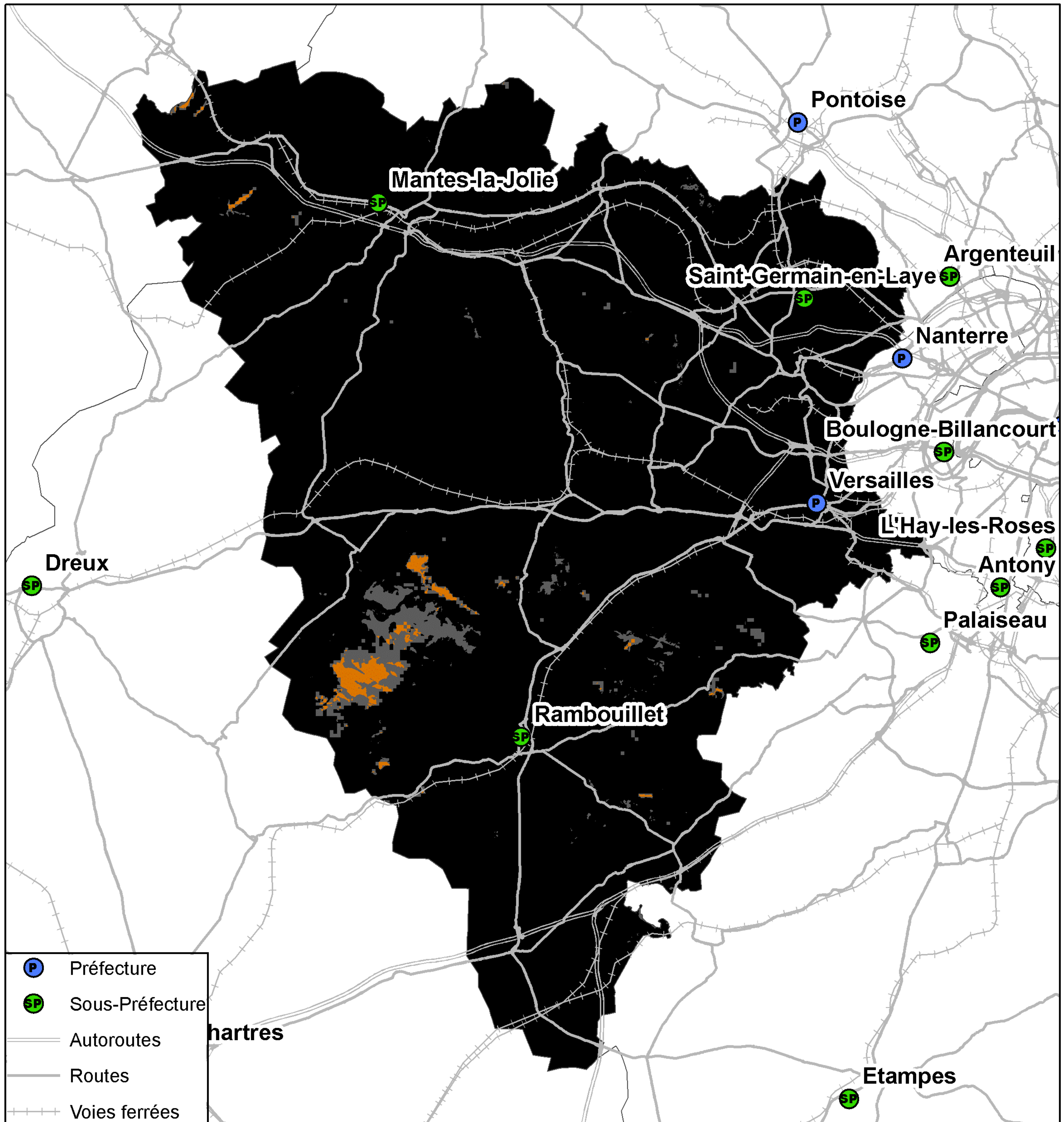
Kilomètres  
0 5 10 20 30

● Préfecture      — Autoroutes      +++ Voies ferrées  
● Sous-Préfecture      — Routes

La légende de ces cartes figure en page 1



## Couverture 2G du département des Yvelines (78)

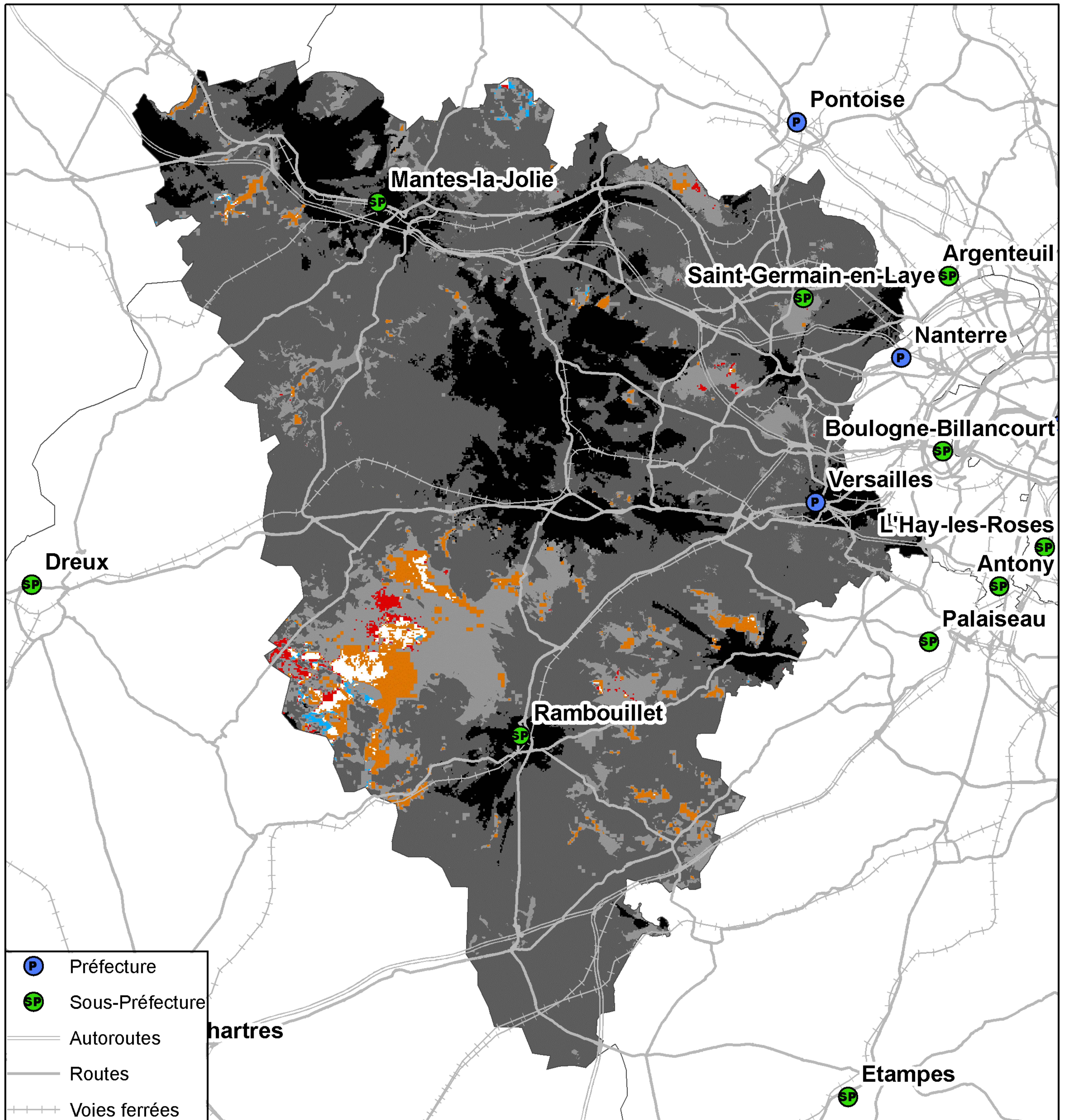


Kilomètres  
0 2 4 8 12 16

Taux de population du département sans réseau 2G : 0%  
Taux de surface du département sans réseau 2G : 0%



## Couverture 3G du département des Yvelines (78)



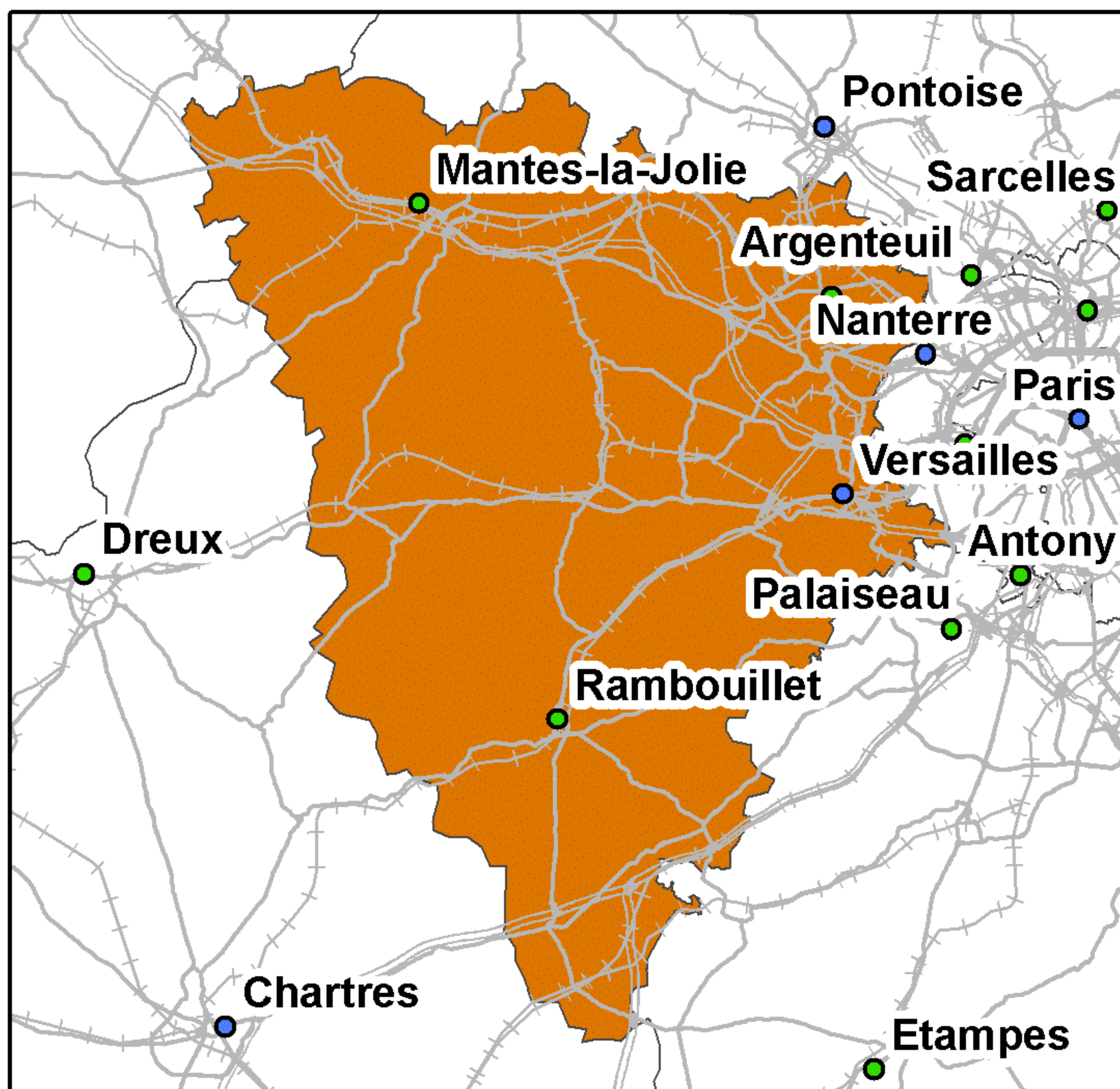
**Kilomètres**  
0 2 4 8 12 16

Taux de population du département sans réseau 3G : 0,02%  
Taux de surface du département sans réseau 3G : 0,61%



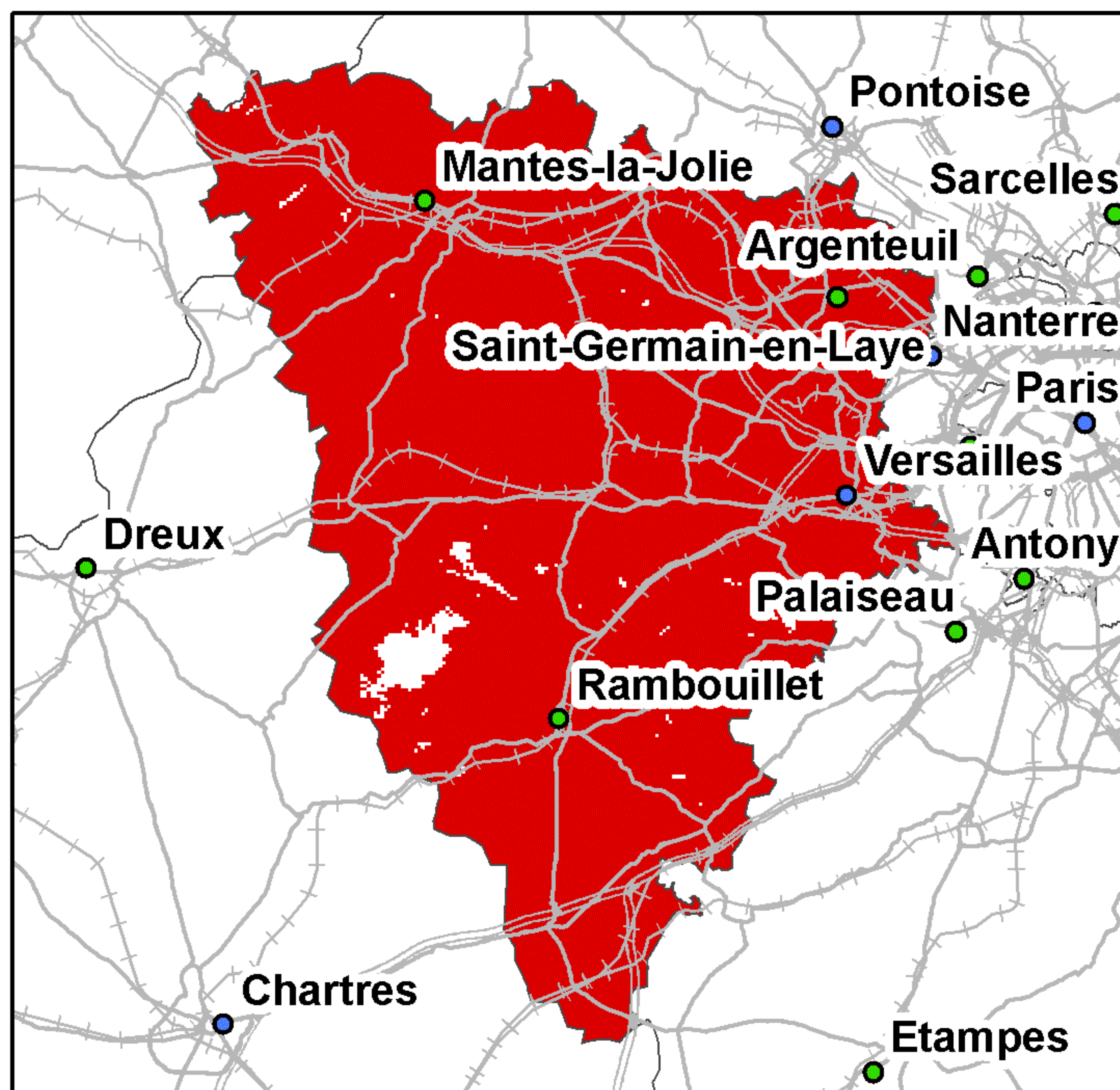
## Couverture 2G du département des Yvelines (78)

### Orange France



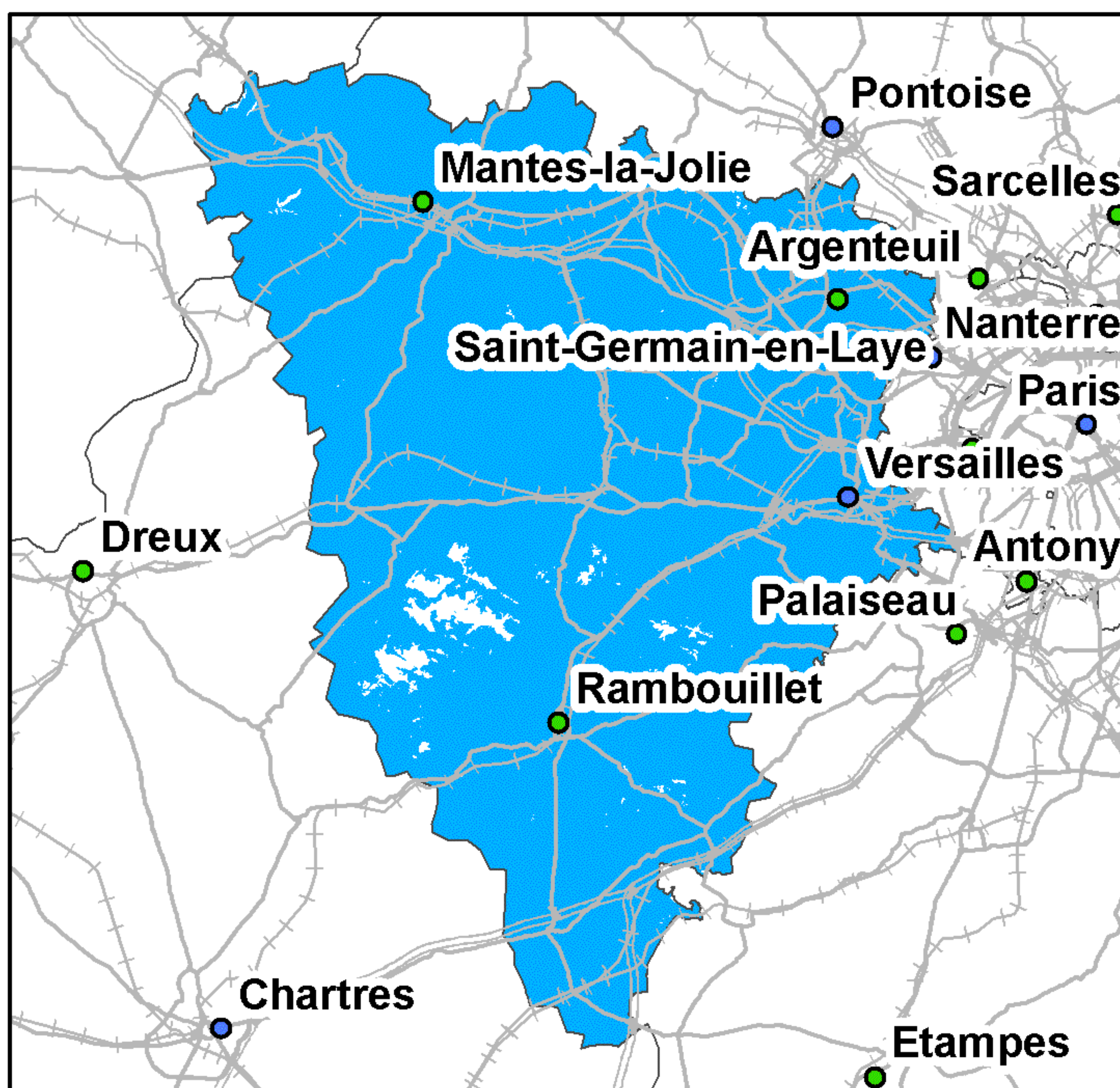
Taux de couverture surfacique : 100%  
Taux de couverture en population : 100%

### SFR



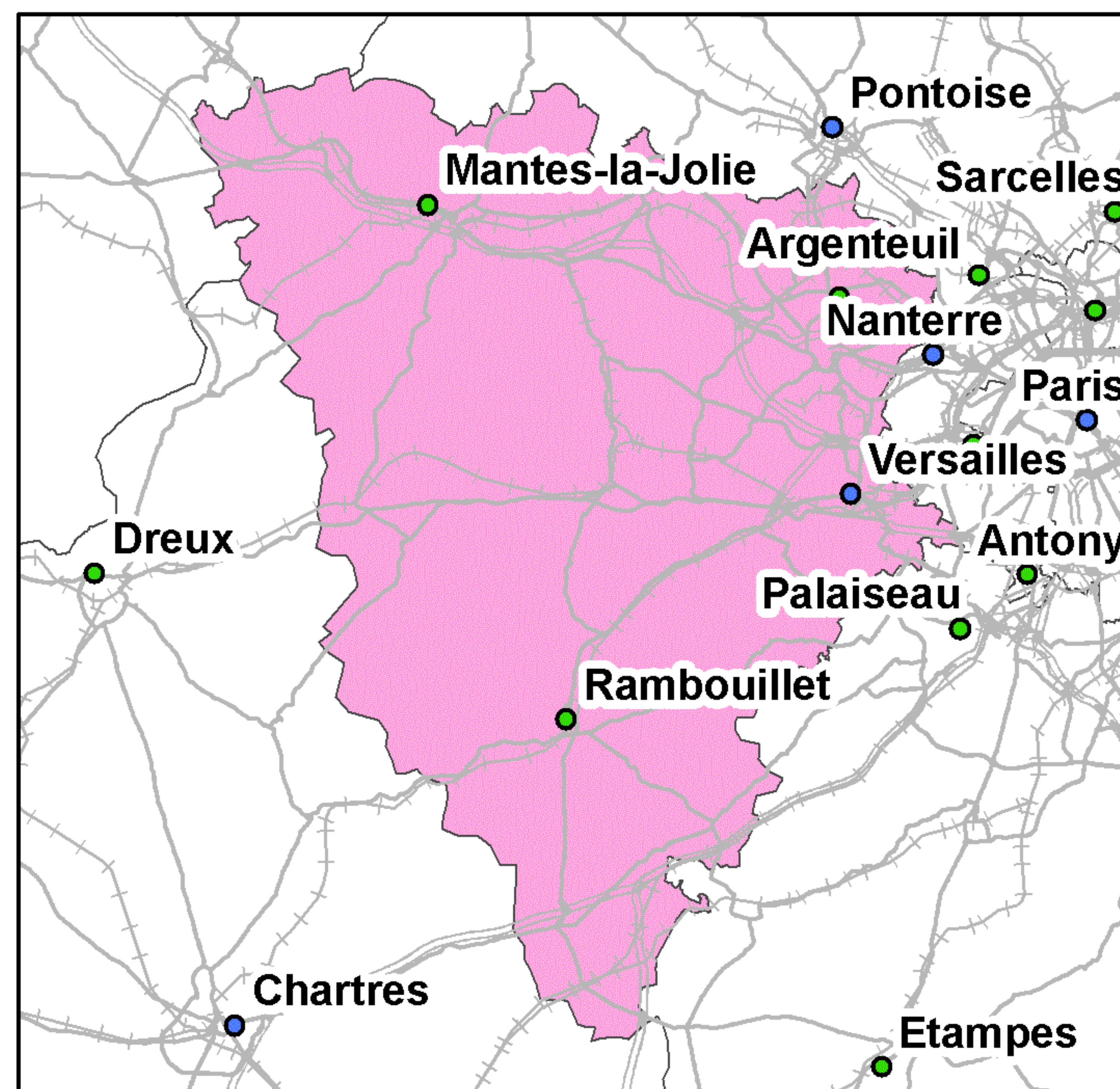
Taux de couverture surfacique : 98,48%  
Taux de couverture en population : 99,92%

### Bouygues Telecom



Taux de couverture surfacique : 98,47%  
Taux de couverture en population : 99,82%

### Free Mobile



Taux de couverture surfacique : 100%  
Taux de couverture en population : 100%

0 5 10 20 30 40 Kilomètres

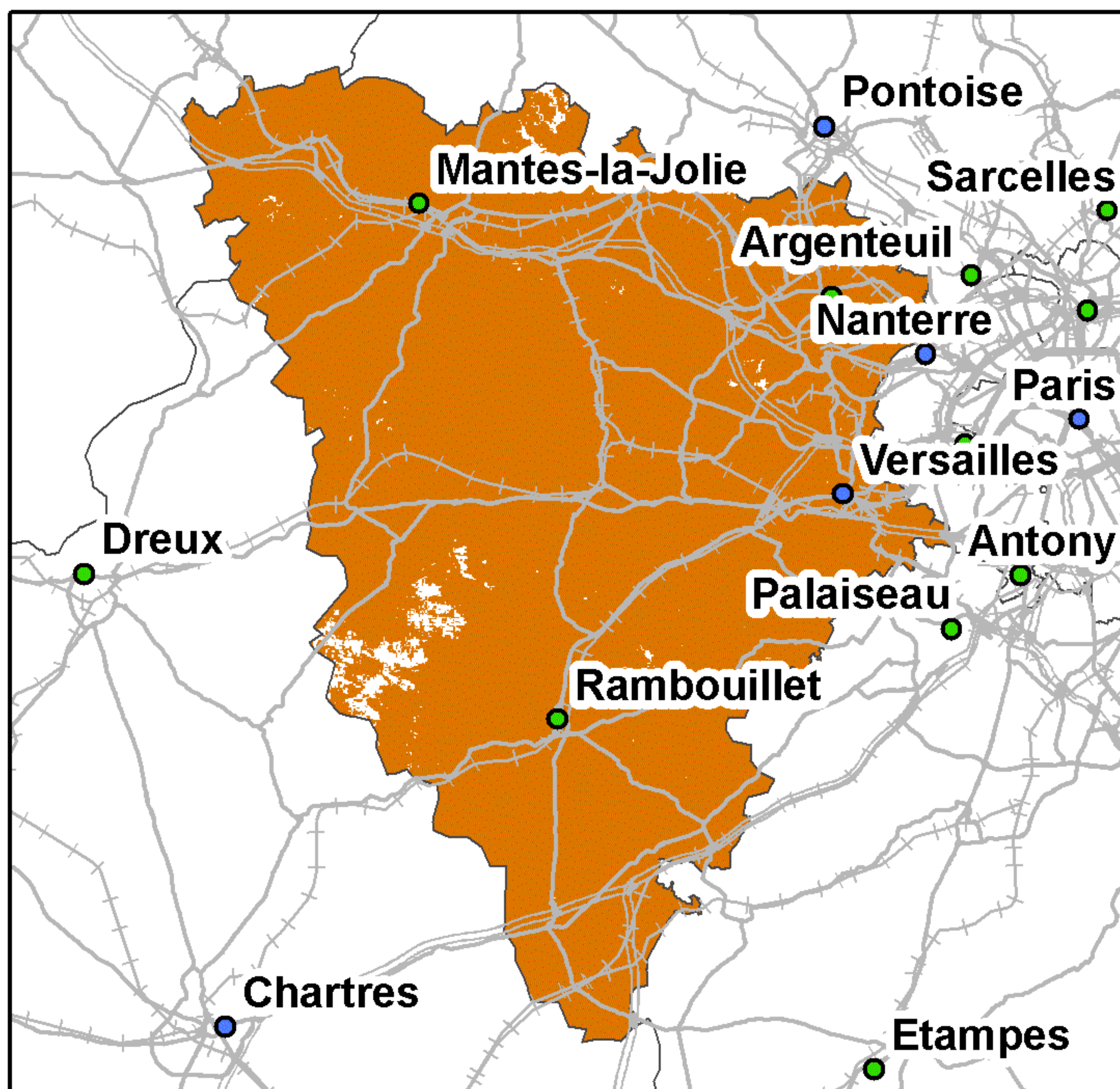
● Préfecture      — Autoroutes      +++ Voies ferrées  
● Sous-Préfecture      — Routes

La légende de ces cartes figure en page 1



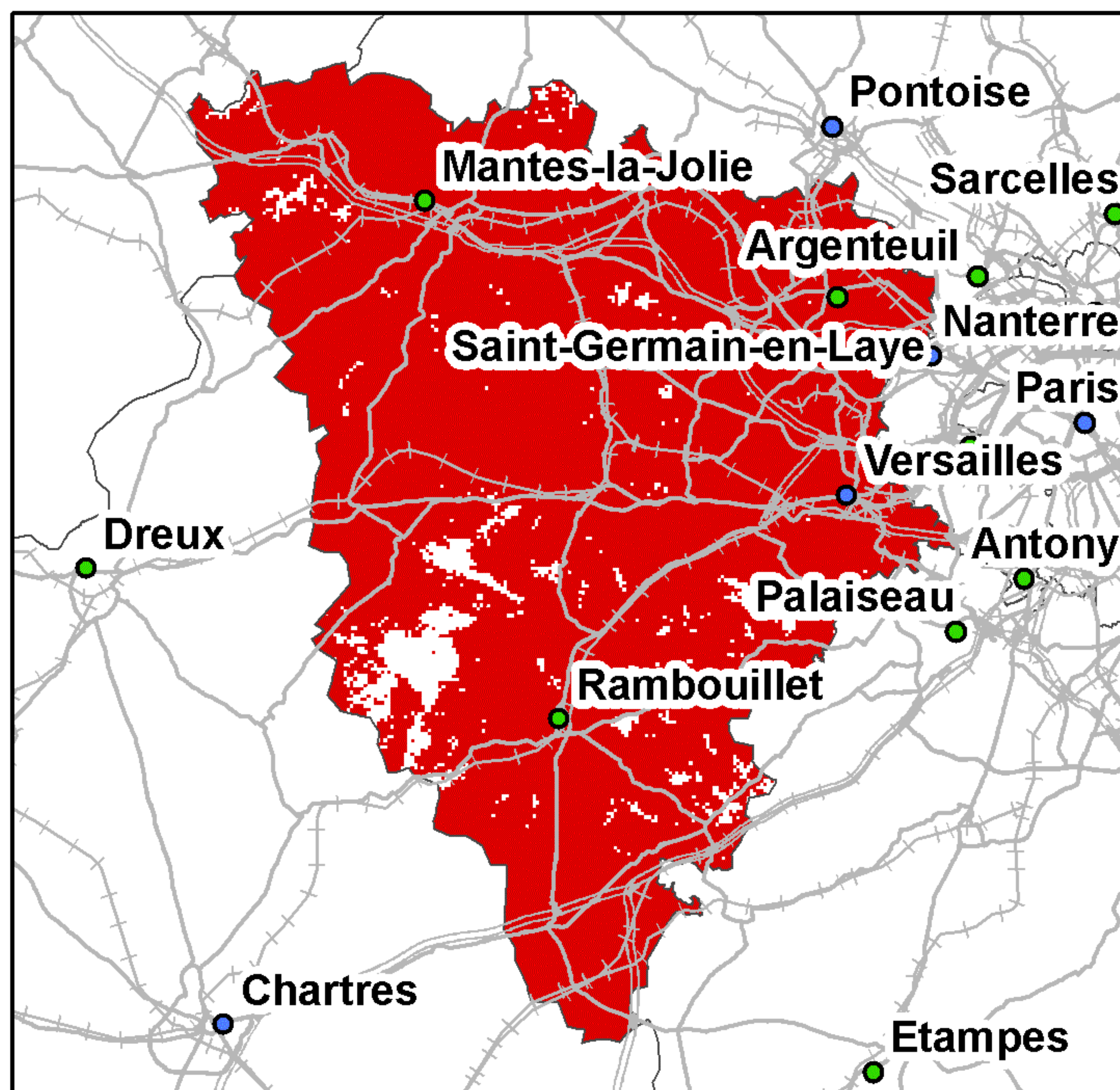
## Couverture 3G du département des Yvelines (78)

### Orange France



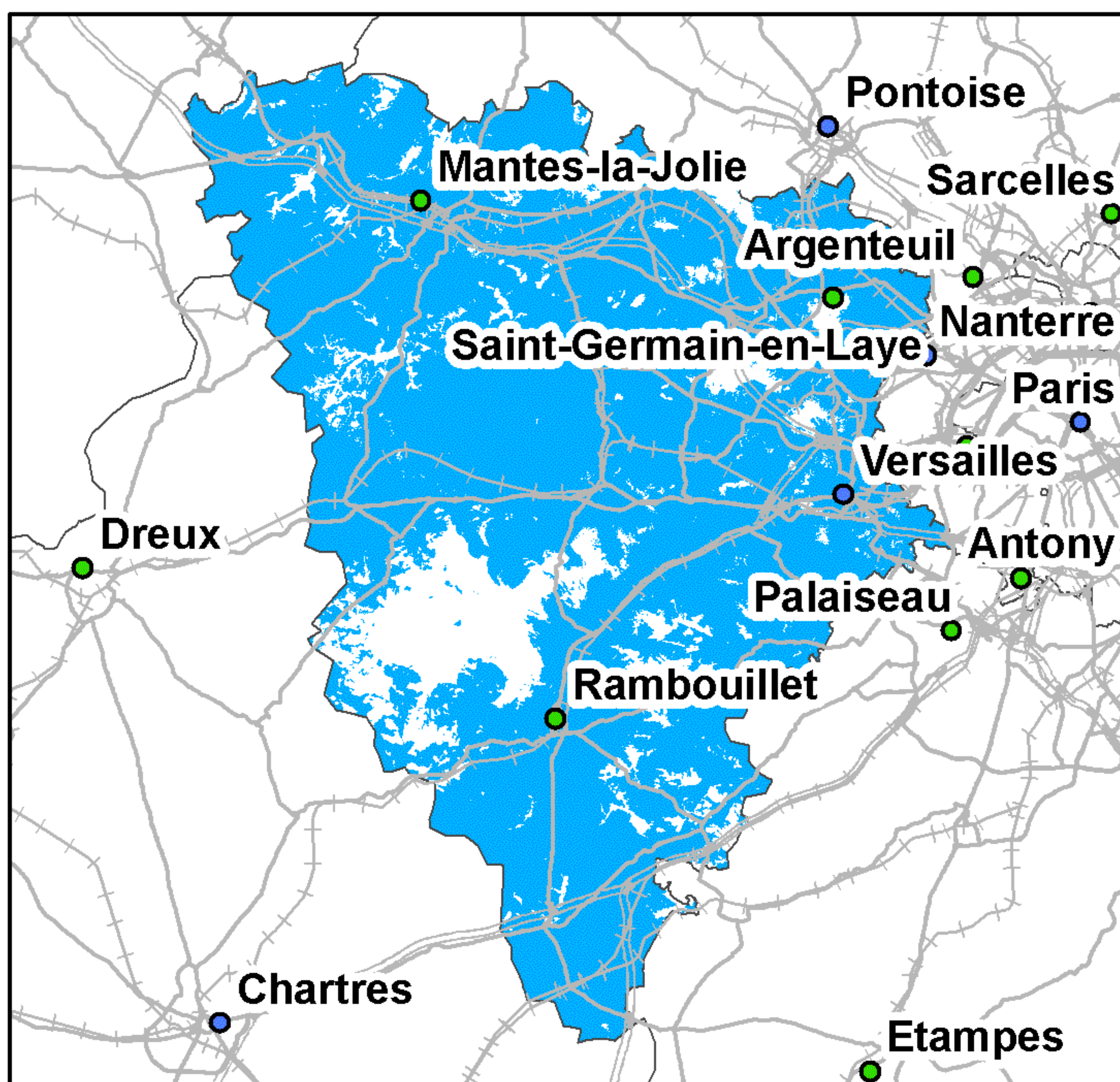
Taux de couverture surfacique : 98,53%  
Taux de couverture en population : 99,87%

### SFR



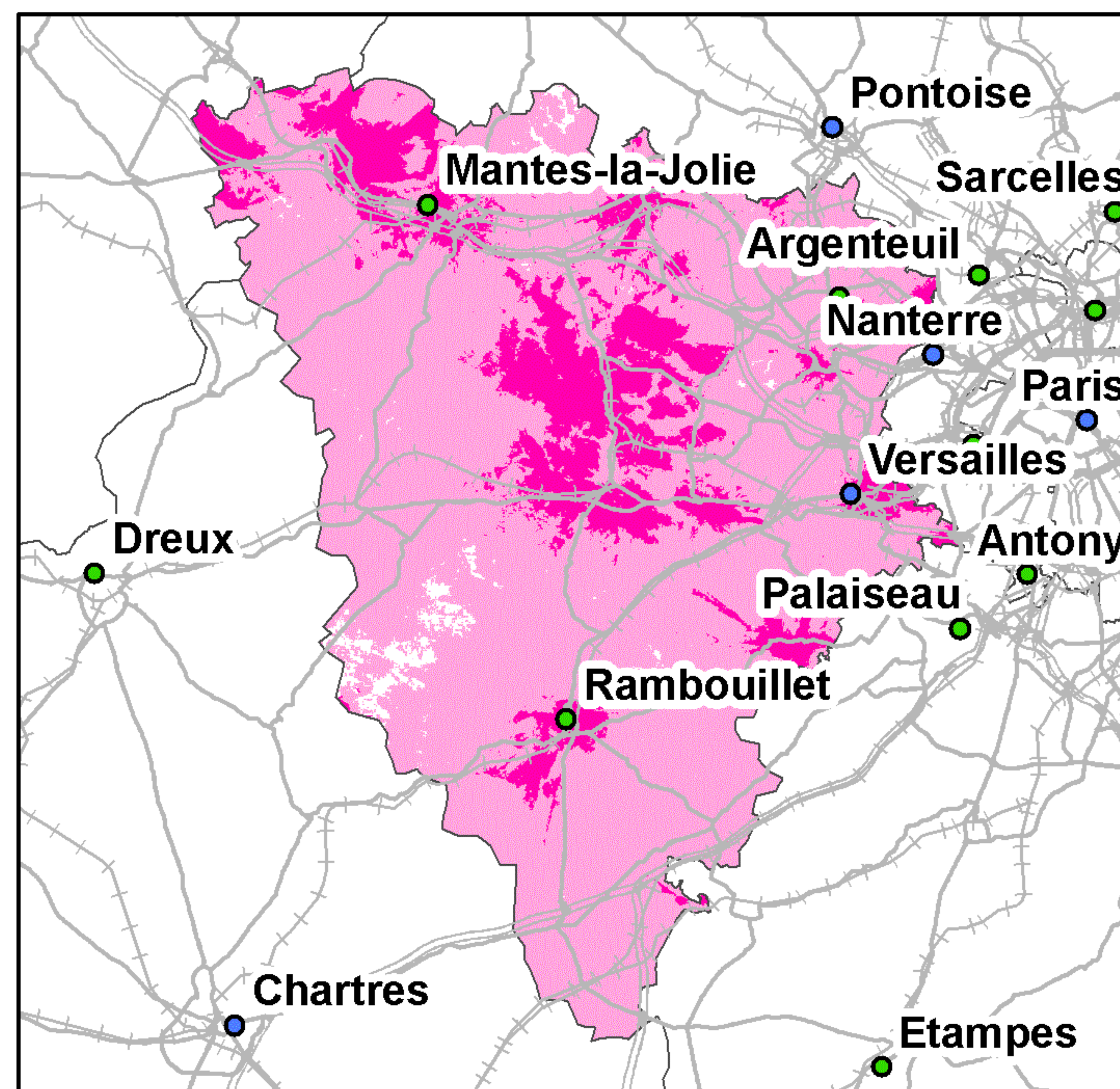
Taux de couverture surfacique : 95,23%  
Taux de couverture en population : 99,58%

### Bouygues Telecom



Taux de couverture surfacique : 86,38%  
Taux de couverture en population : 97,54%

### Free Mobile



Taux de couverture surfacique : 98,53%  
Taux de couverture surfacique en propre : 16,88%  
Taux de couverture en population : 99,87%  
Taux de couverture en population en propre : 23,27%

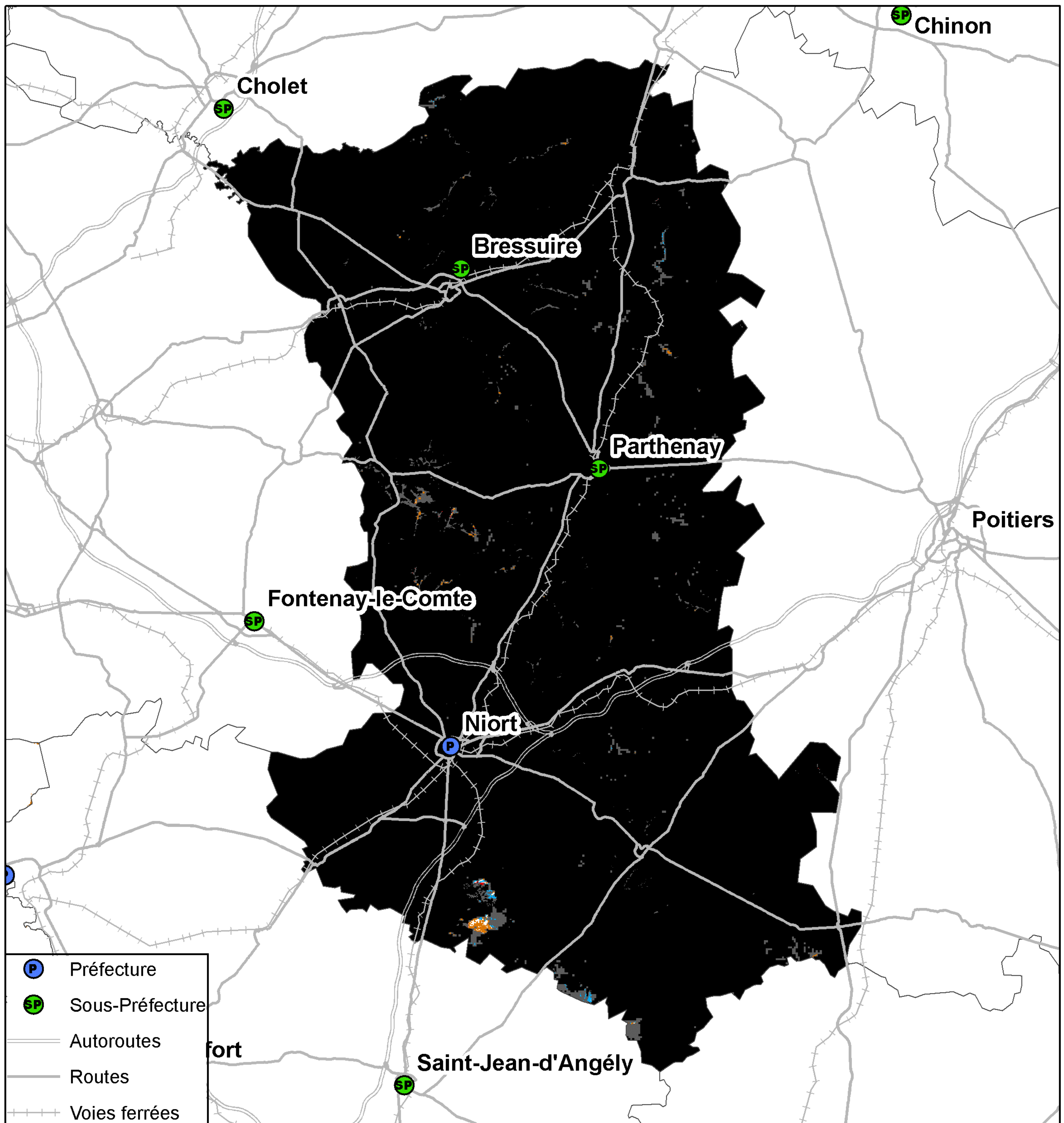
0 5 10 20 30 40 Kilomètres

● Préfecture      — Autoroutes      +++ Voies ferrées  
● Sous-Préfecture      — Routes

La légende de ces cartes figure en page 1



## Couverture 2G du département des Deux-Sèvres (79)

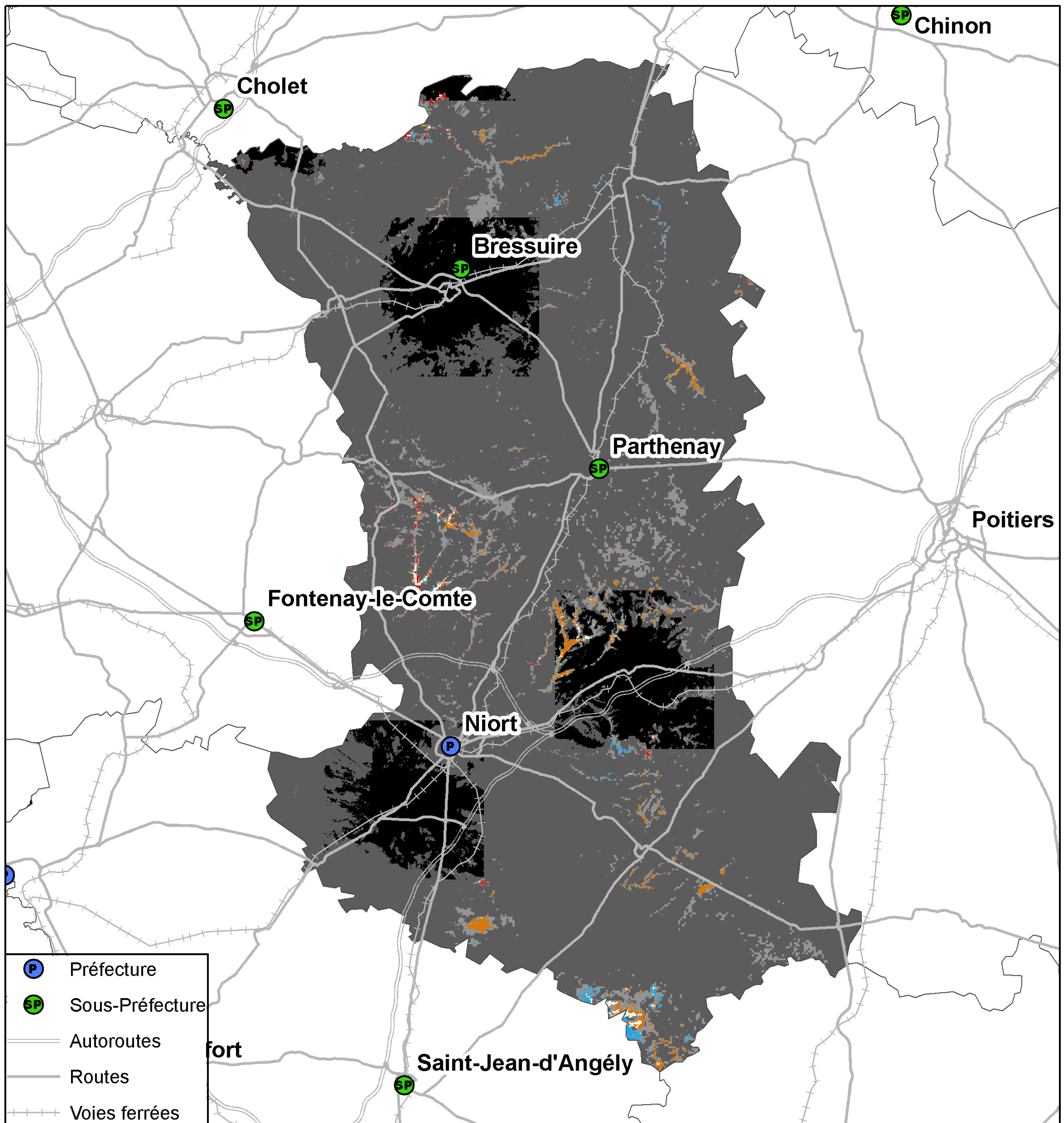


Kilomètres  
0 3,5 7 14 21 28

Taux de population du département sans réseau 2G : 0%  
Taux de surface du département sans réseau 2G : 0,02%



## Couverture 3G du département des Deux-Sèvres (79)



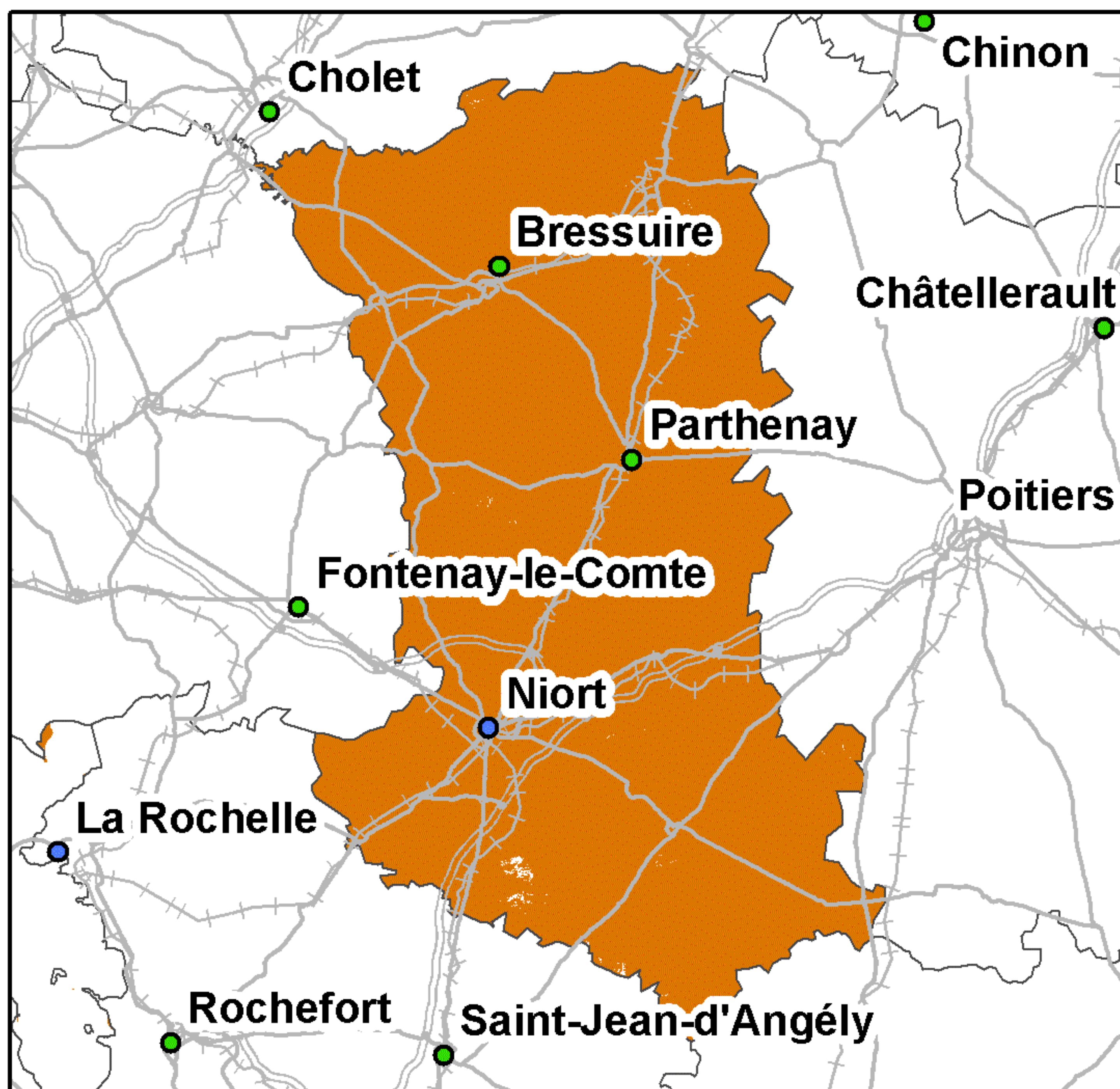
Kilomètres  
0 3,5 7 14 21 28

Taux de population du département sans réseau 3G : 0,03%  
Taux de surface du département sans réseau 3G : 0,15%



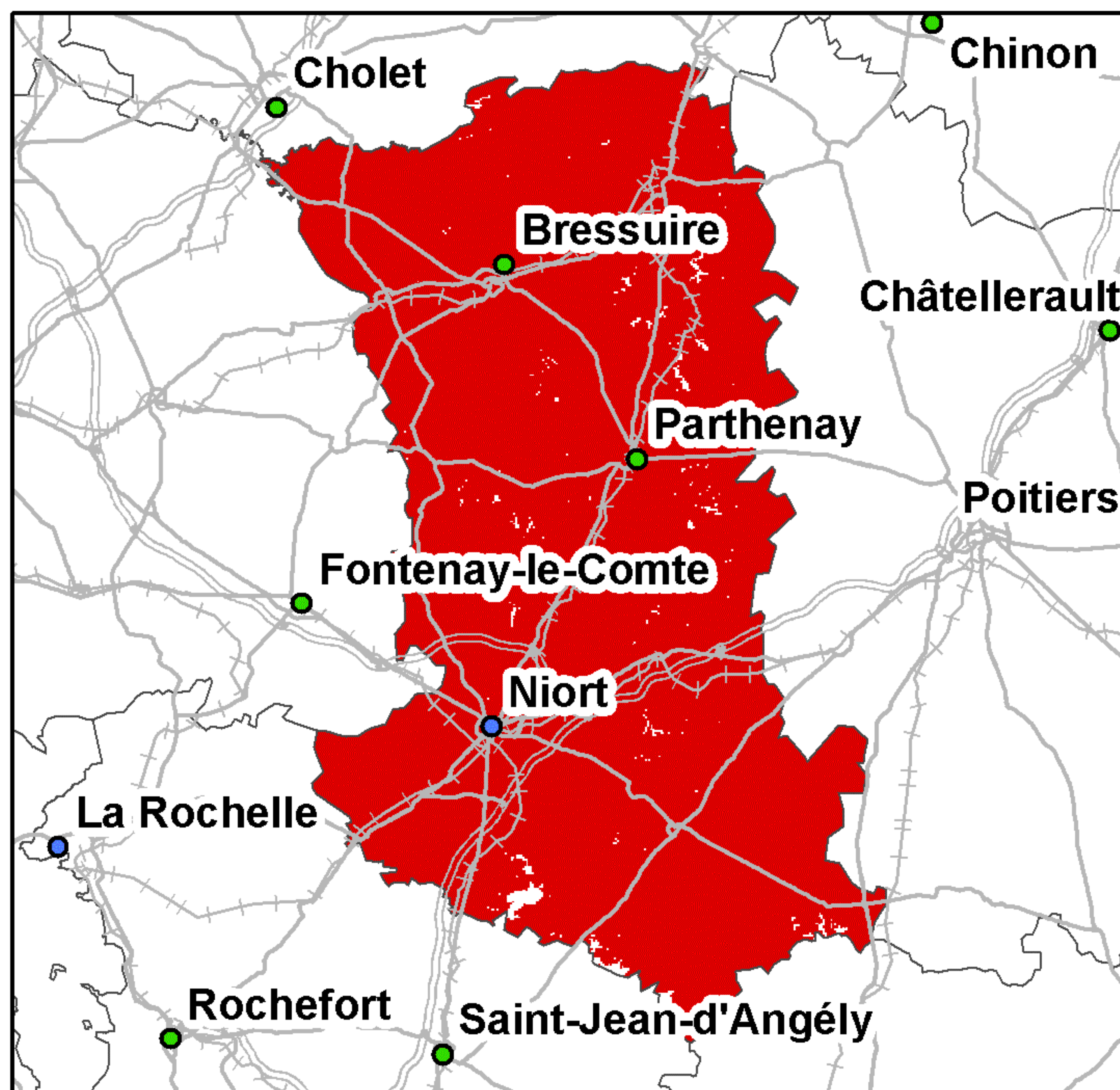
## Couverture 2G du département des Deux-Sèvres (79)

### Orange France



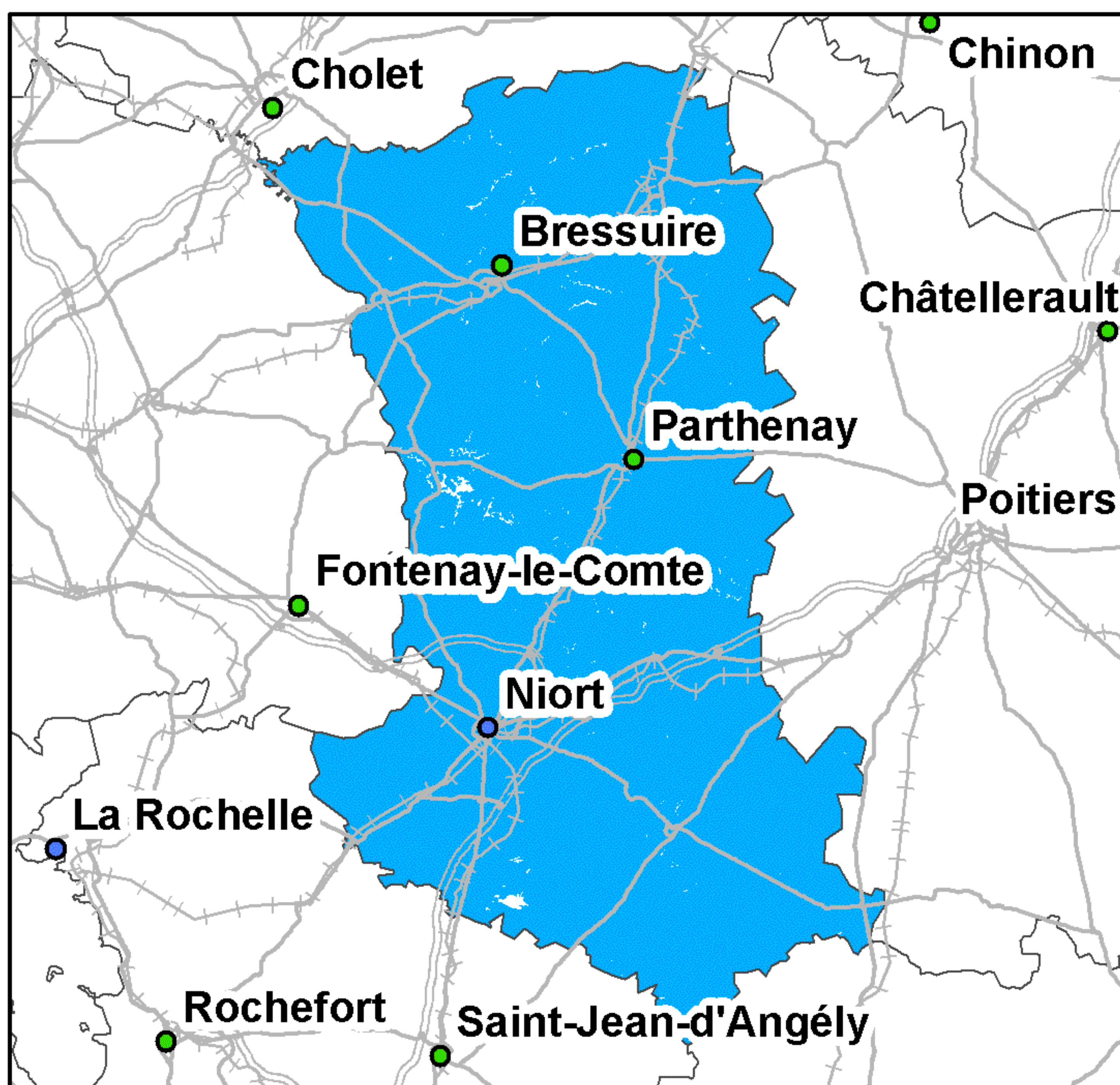
Taux de couverture surfacique : 99,88%  
Taux de couverture en population : 99,75%

### SFR



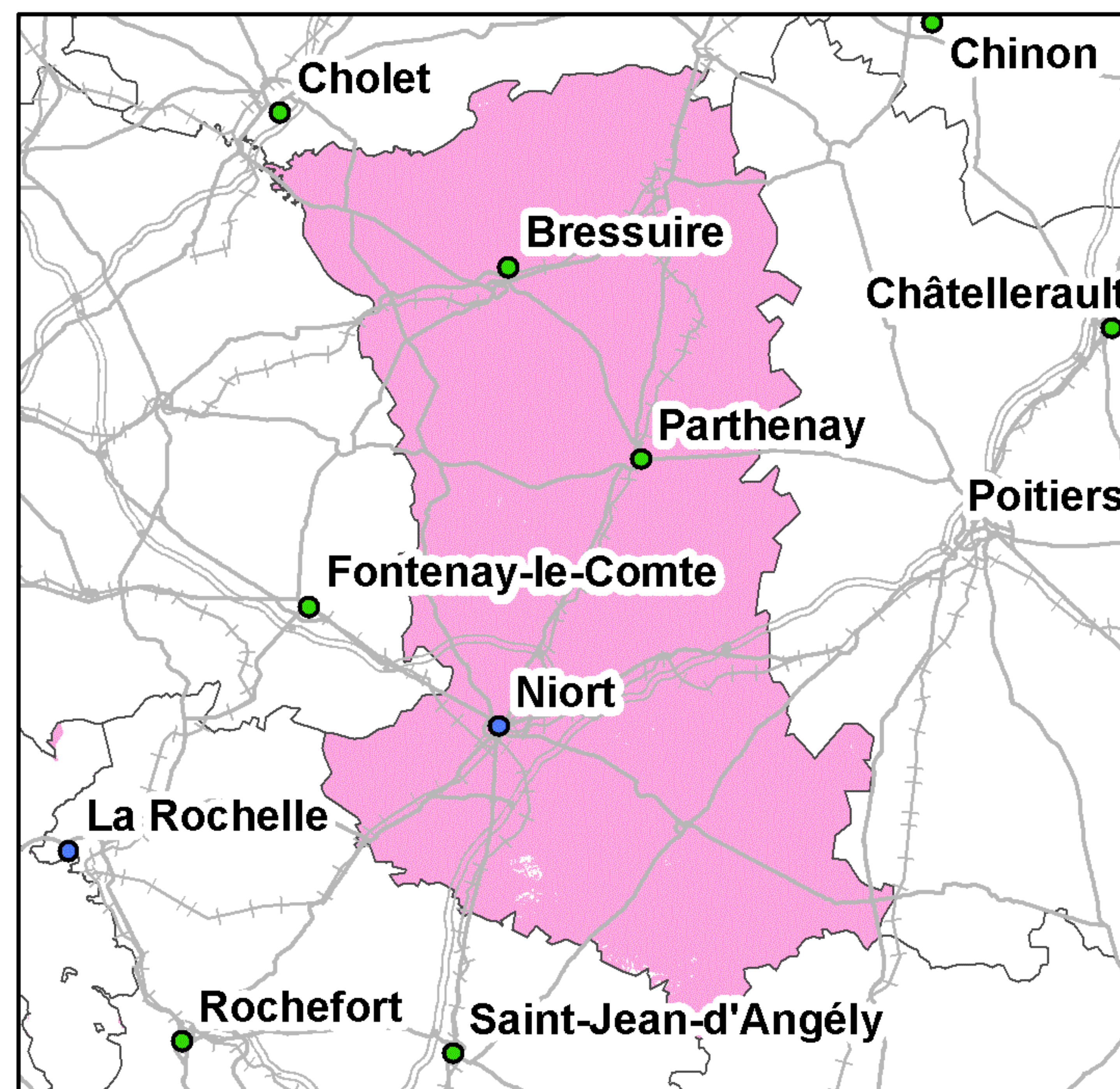
Taux de couverture surfacique : 99,07%  
Taux de couverture en population : 99,76%

### Bouygues Telecom



Taux de couverture surfacique : 99,55%  
Taux de couverture en population : 99,56%

### Free Mobile



Taux de couverture surfacique : 99,83%  
Taux de couverture en population : 99,74%

Kilomètres  
0 5 10 20 30 40

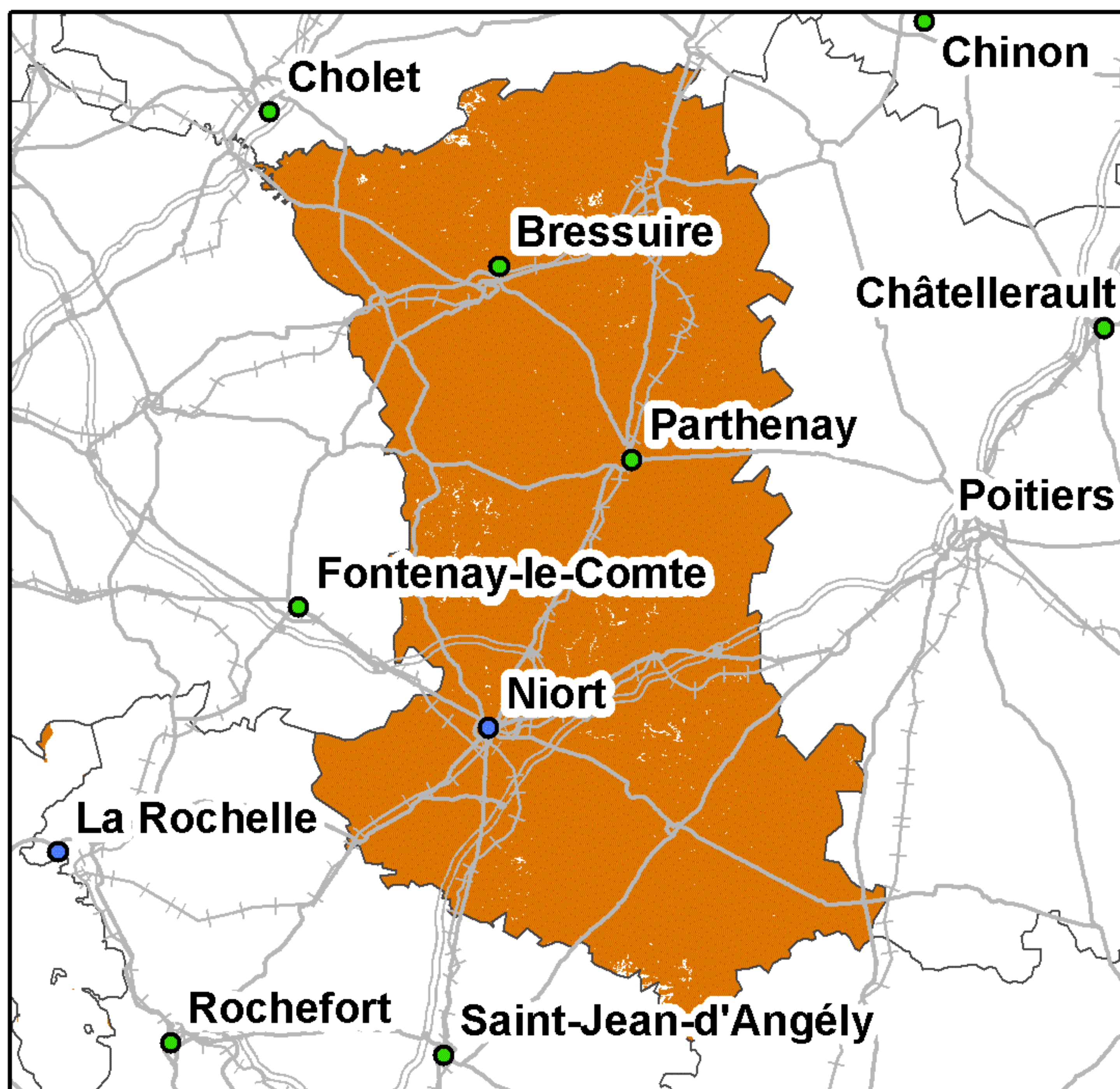
● Préfecture      — Autoroutes      ++++ Voies ferrées  
● Sous-Préfecture      — Routes

La légende de ces cartes figure en page 1



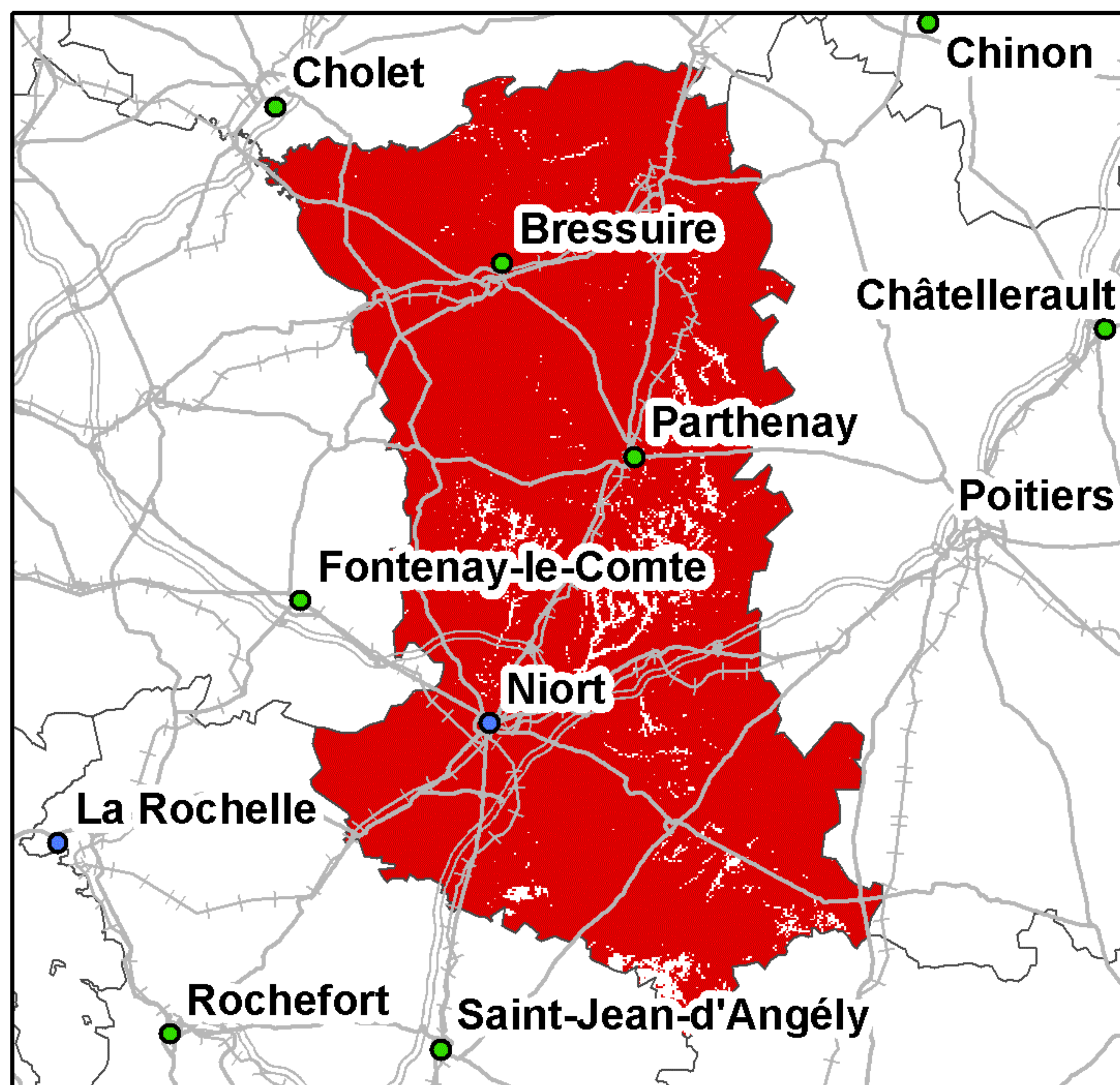
## Couverture 3G du département des Deux-Sèvres (79)

### Orange France



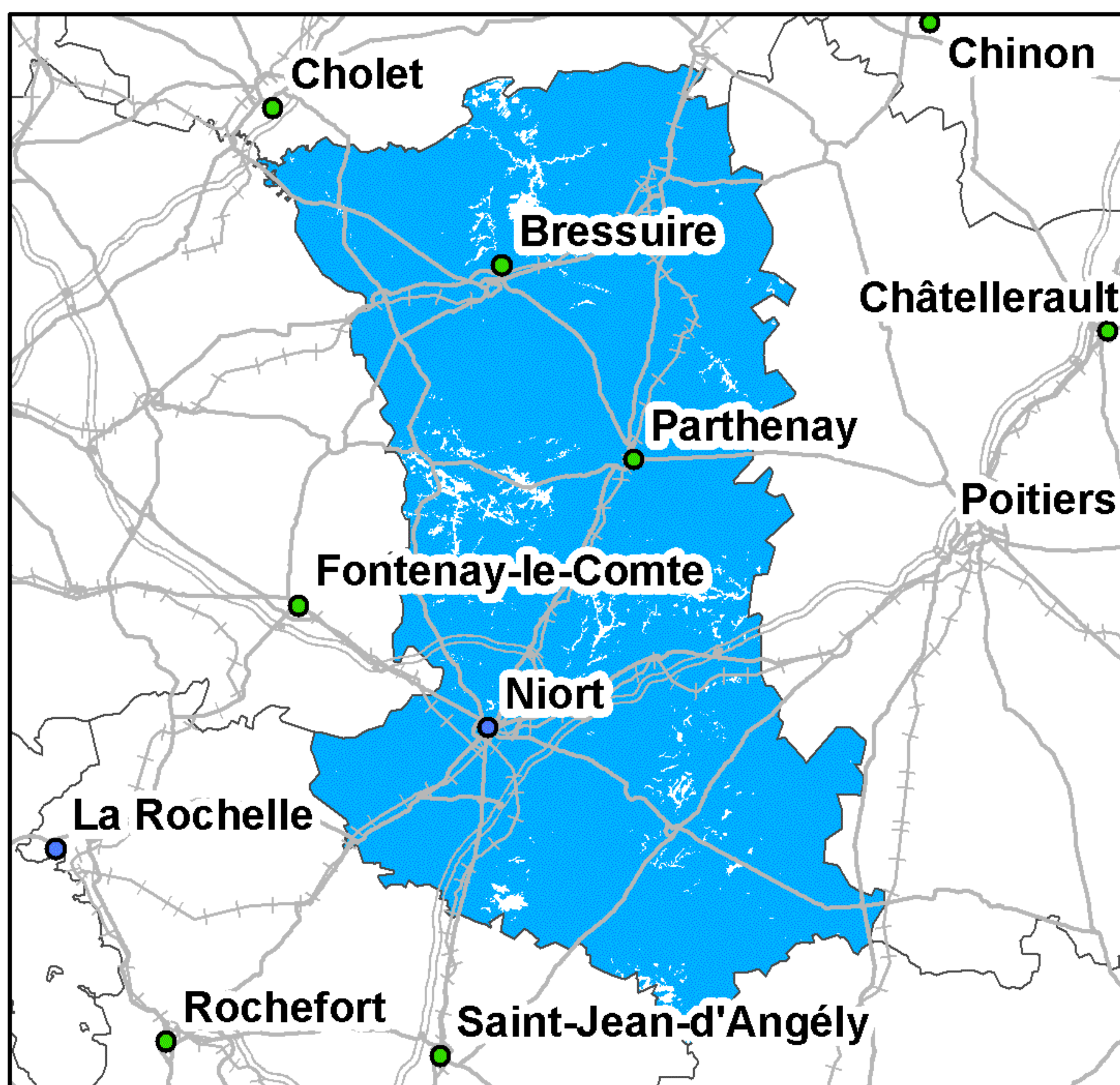
Taux de couverture surfacique : 99,28%  
Taux de couverture en population : 99,63%

### SFR



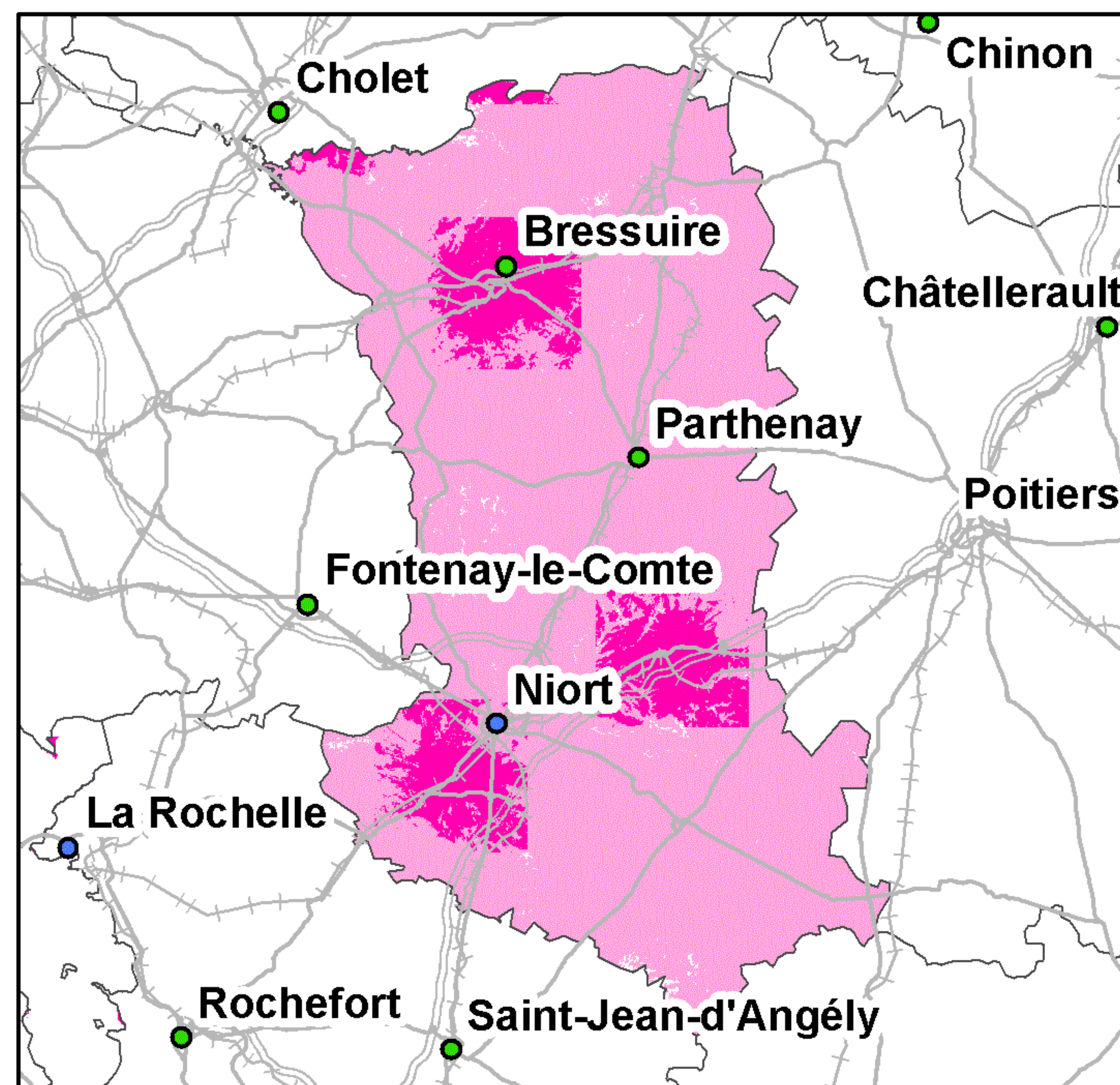
Taux de couverture surfacique : 96,44%  
Taux de couverture en population : 98,54%

### Bouygues Telecom



Taux de couverture surfacique : 97,11%  
Taux de couverture en population : 97,21%

### Free Mobile



Taux de couverture surfacique : 99,05%  
Taux de couverture surfacique en propre : 12,99%  
Taux de couverture en population : 99,63%  
Taux de couverture en population en propre : 15,18%

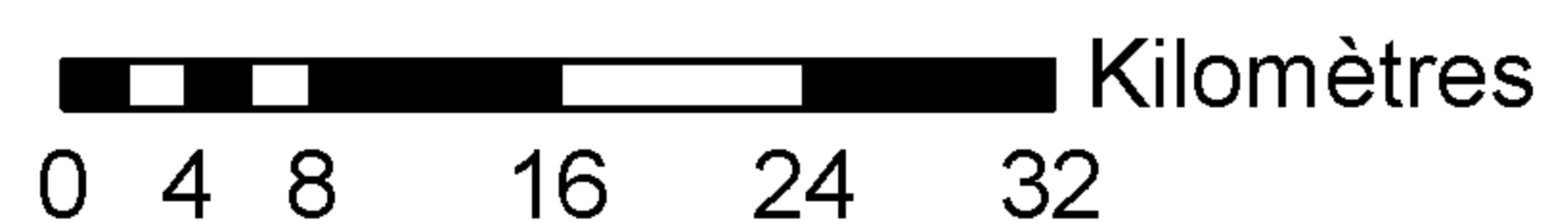
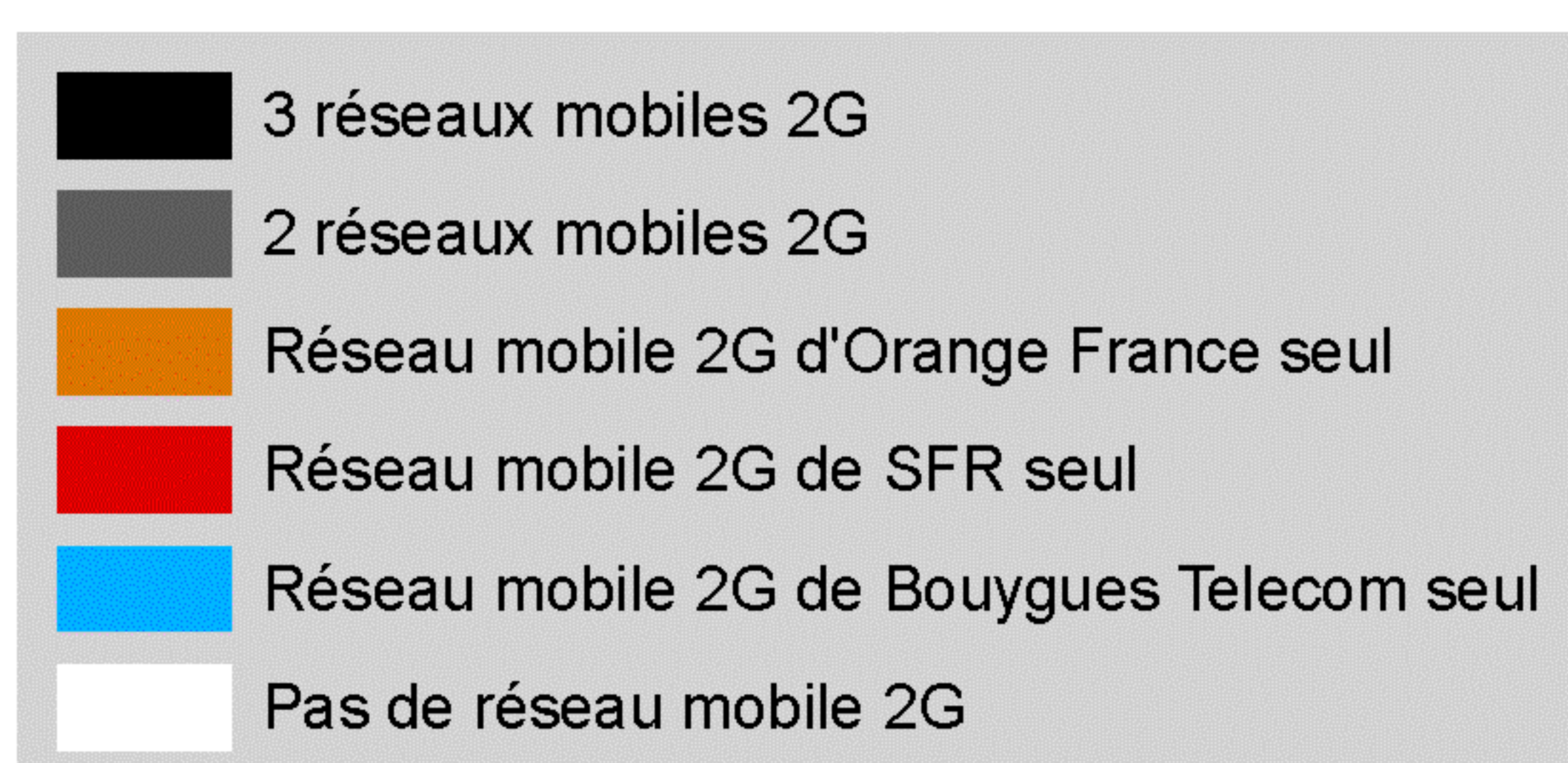
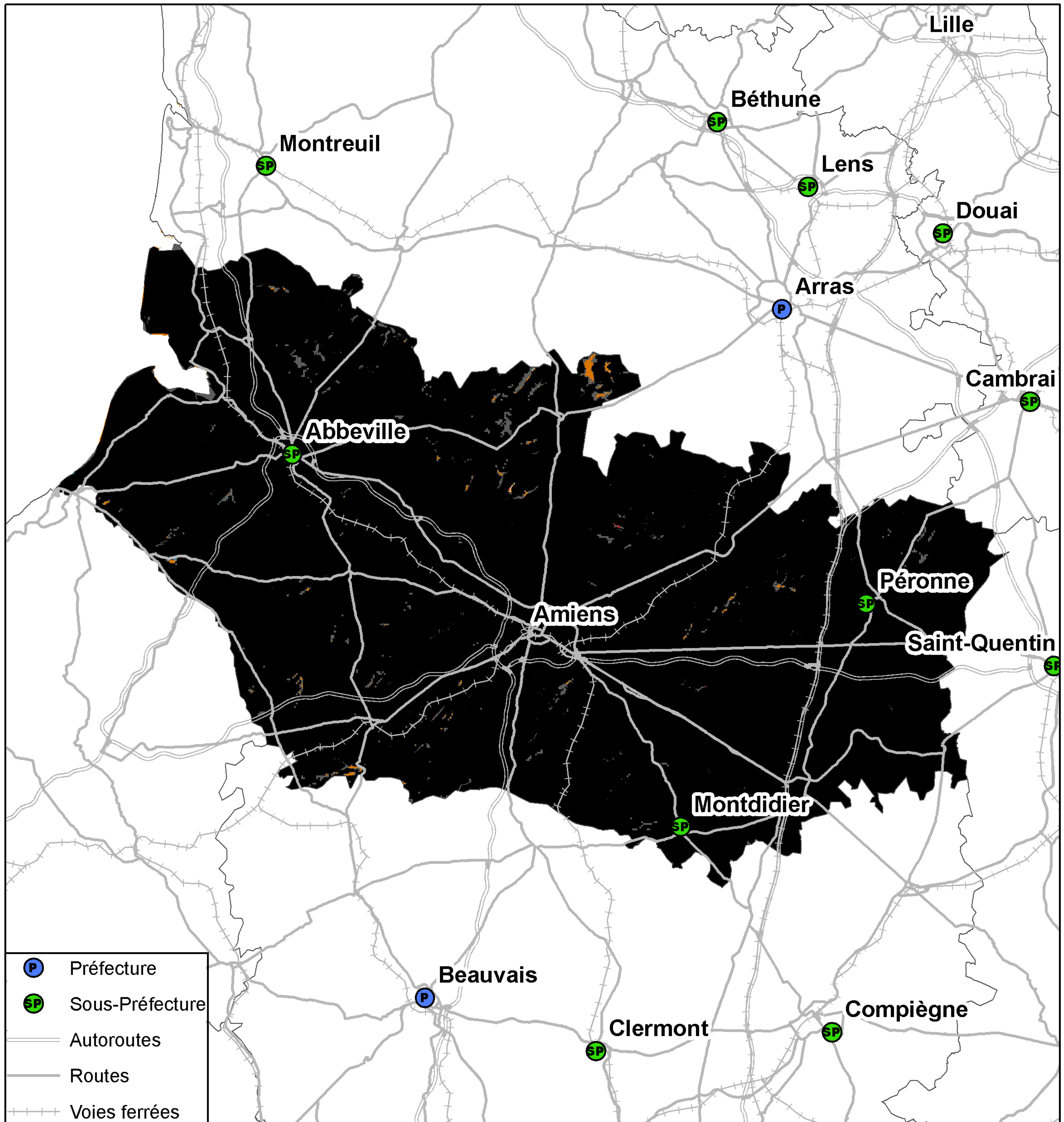
0 5 10 20 30 40 Kilomètres

● Préfecture      — Autoroutes      +++ Voies ferrées  
● Sous-Préfecture      — Routes

La légende de ces cartes figure en page 1



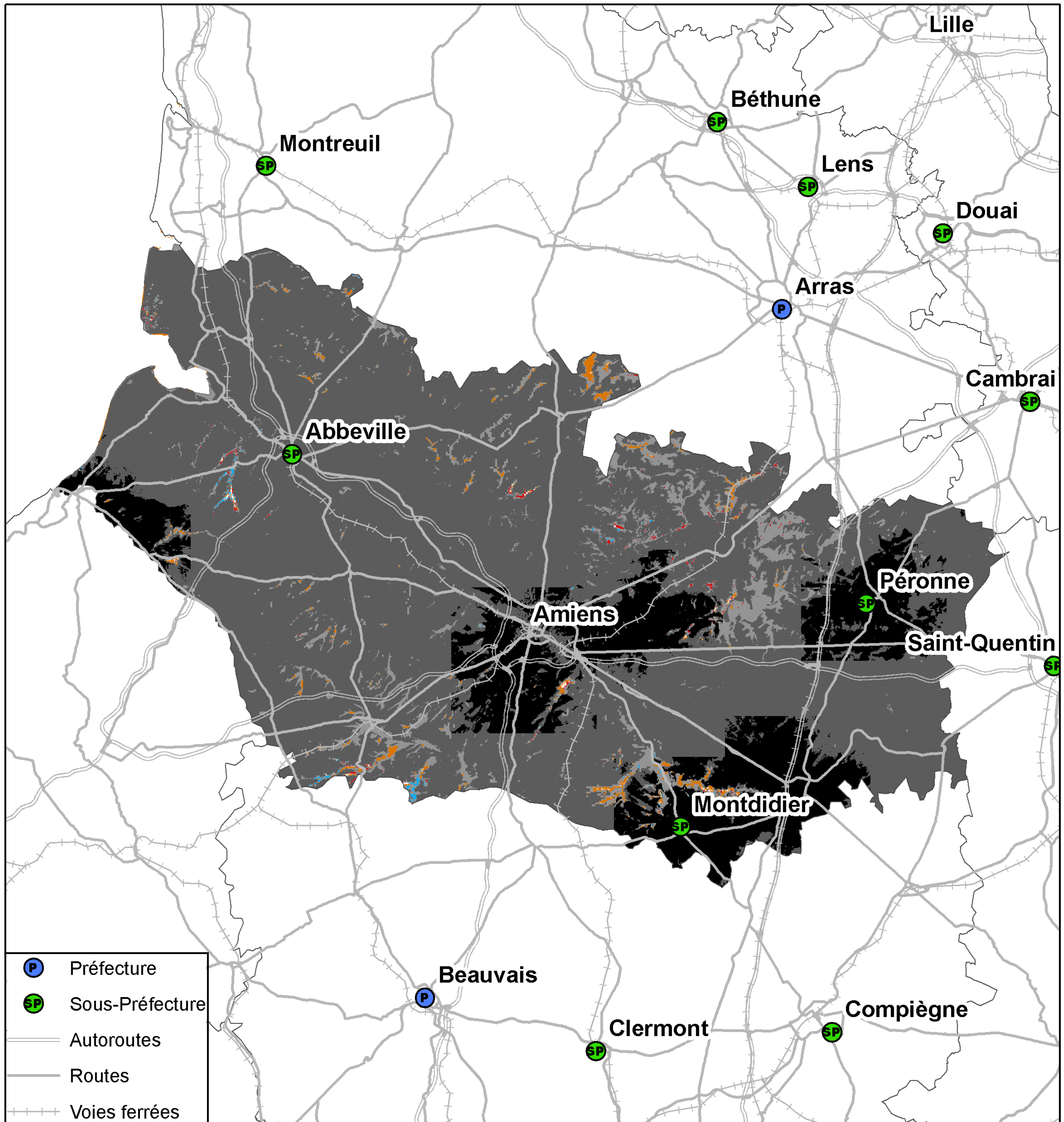
## Couverture 2G du département de la Somme (80)



Taux de population du département sans réseau 2G : 0%  
Taux de surface du département sans réseau 2G : 0%



## Couverture 3G du département de la Somme (80)



- P Préfecture
- SP Sous-Préfecture
- Autoroutes
- Routes
- - - Voies ferrées

- 4 réseaux mobiles 3G
- 3 réseaux mobiles 3G
- 2 réseaux mobiles 3G
- Réseau mobile 3G d'Orange France seul
- Réseau mobile 3G de SFR seul
- Réseau mobile 3G de Bouygues Telecom seul
- Pas de réseau mobile 3G

Kilomètres

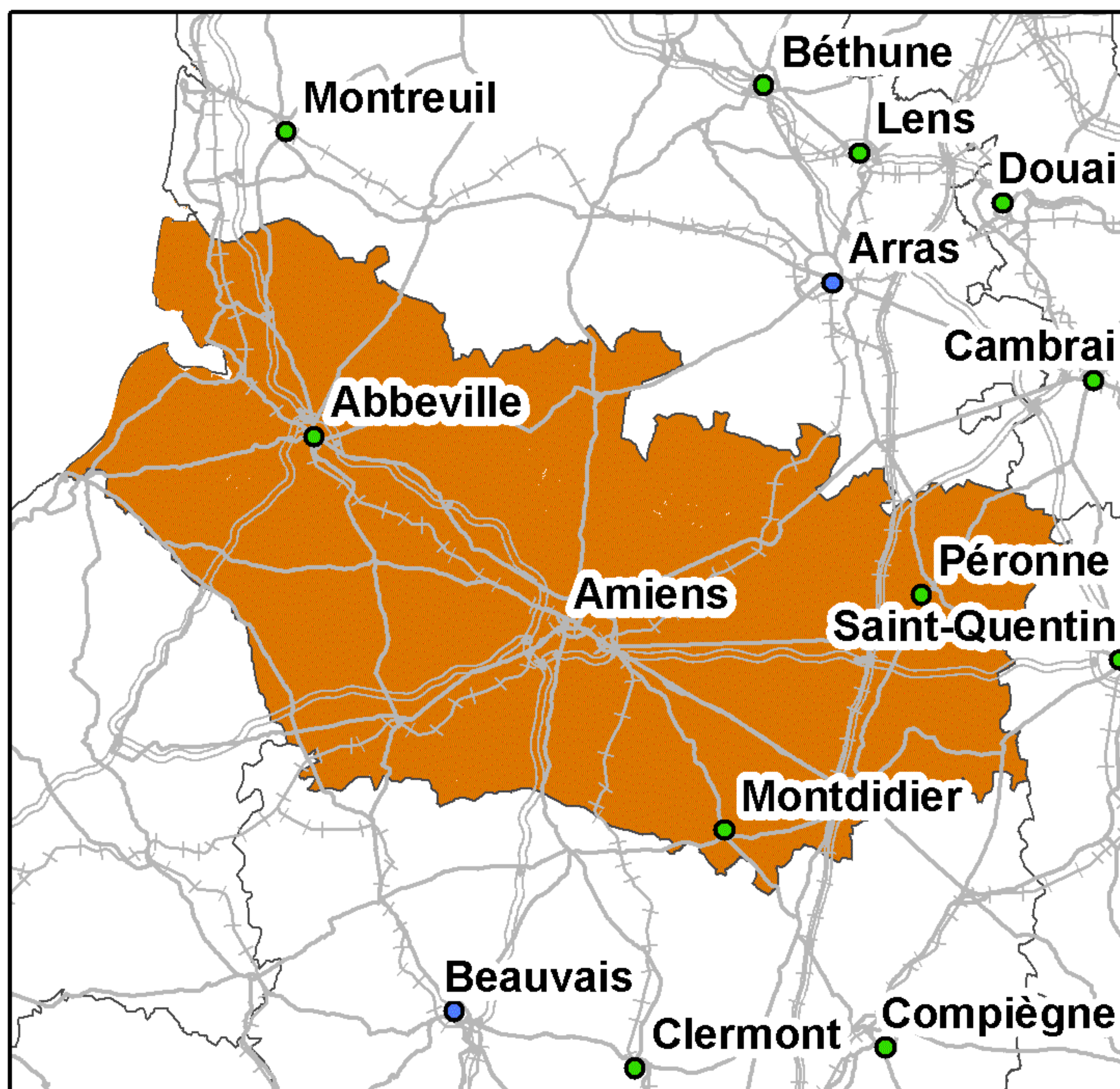
0 4 8 16 24 32

Taux de population du département sans réseau 3G : 0,02%  
Taux de surface du département sans réseau 3G : 0,06%



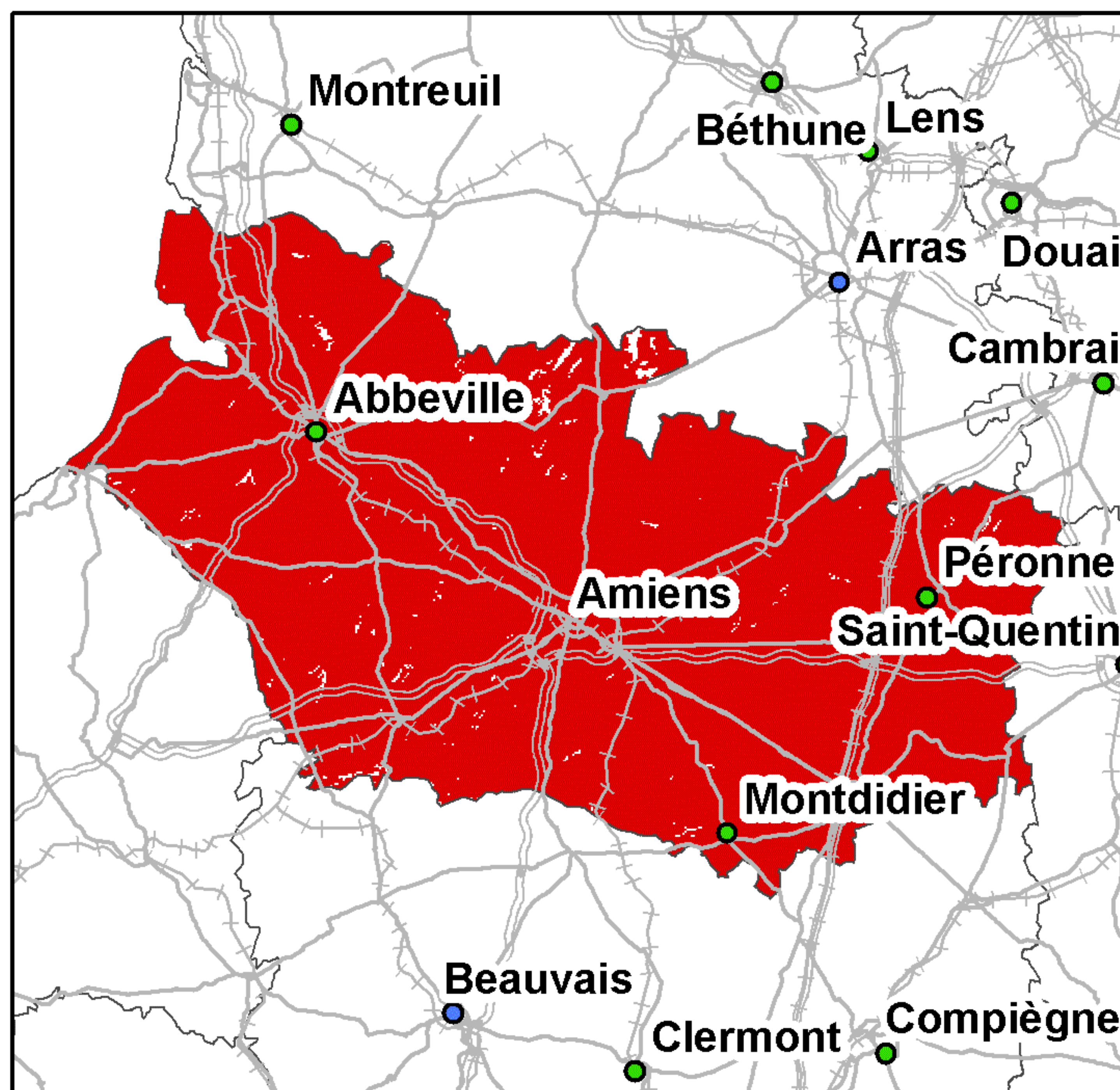
## Couverture 2G du département de la Somme (80)

### Orange France



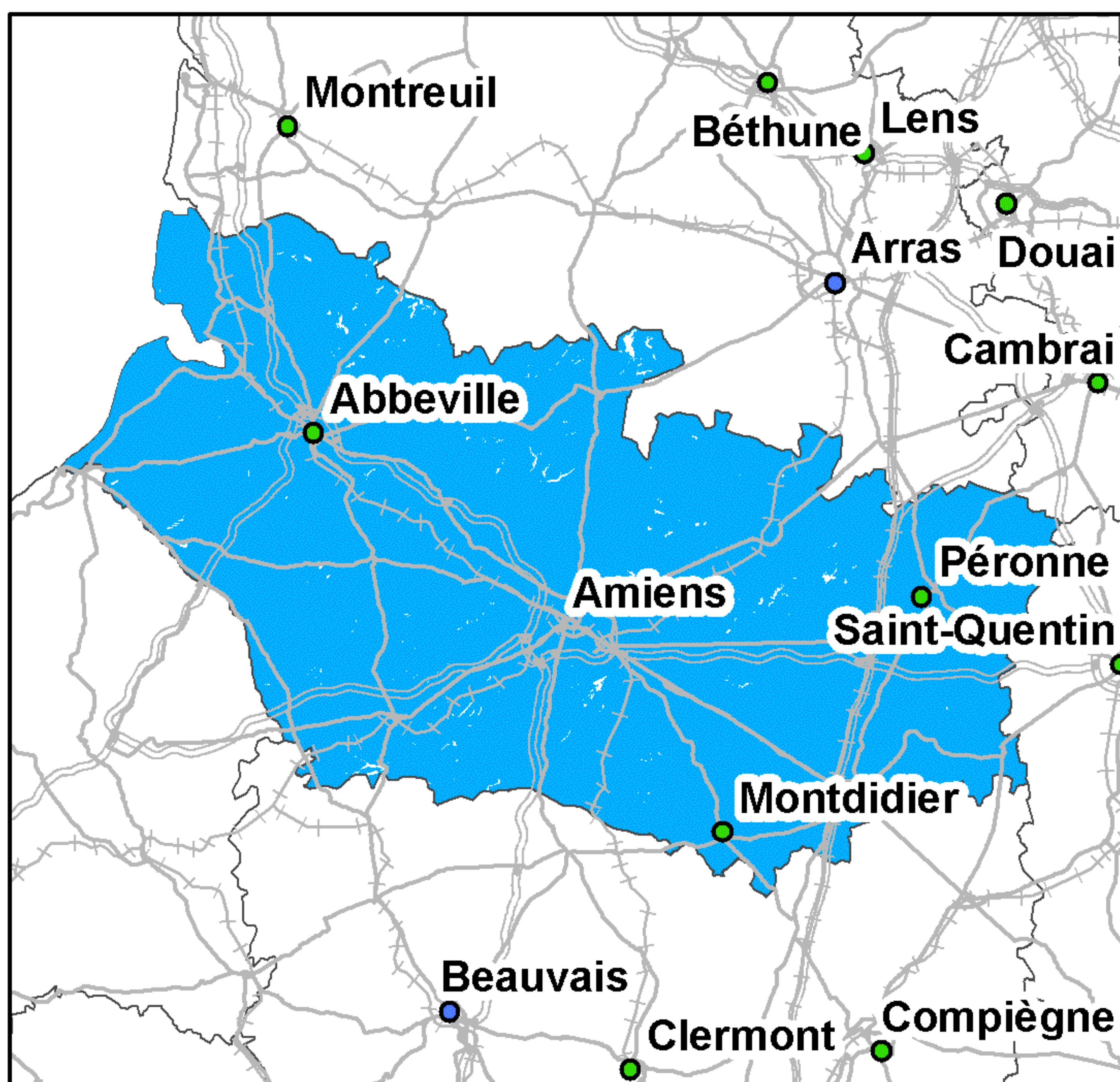
Taux de couverture surfacique : 99,89%  
Taux de couverture en population : 99,73%

### SFR



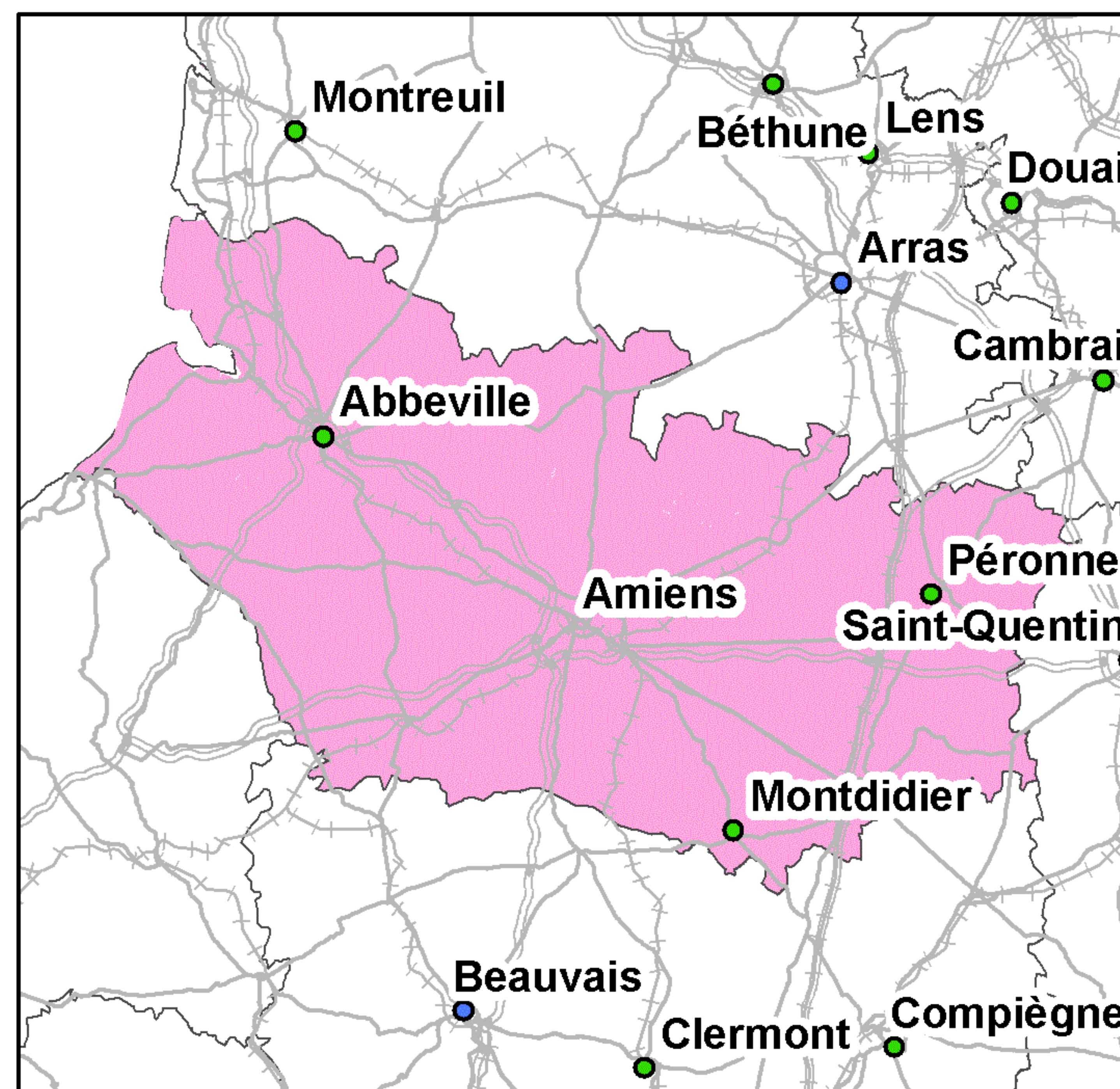
Taux de couverture surfacique : 99,24%  
Taux de couverture en population : 98,84%

### Bouygues Telecom



Taux de couverture surfacique : 99,5%  
Taux de couverture en population : 99,56%

### Free Mobile



Taux de couverture surfacique : 99,89%  
Taux de couverture en population : 99,73%

0 5 10 20 30 40 Kilomètres

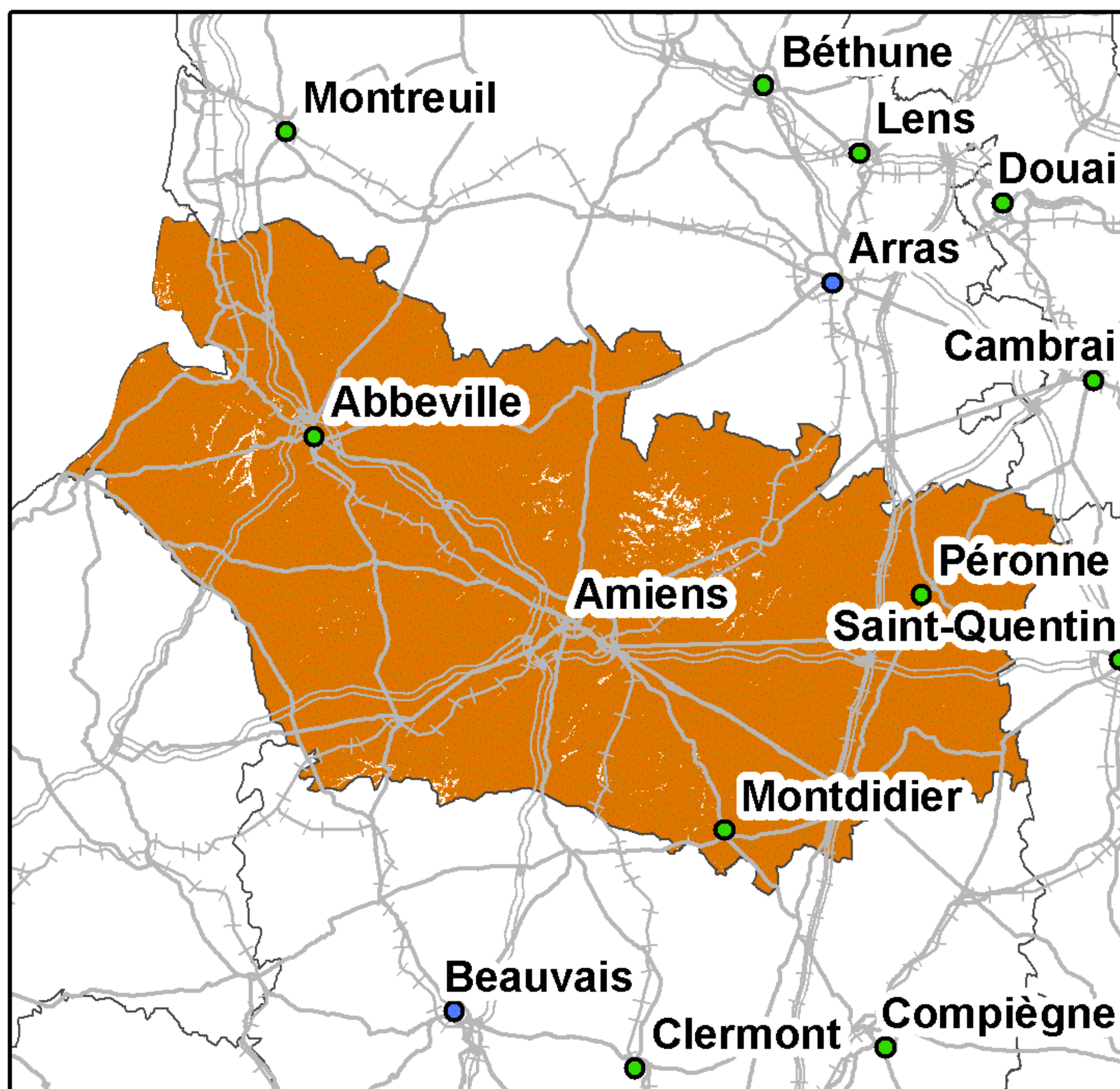
● Préfecture      — Autoroutes      +++ Voies ferrées  
● Sous-Préfecture      — Routes

La légende de ces cartes figure en page 1



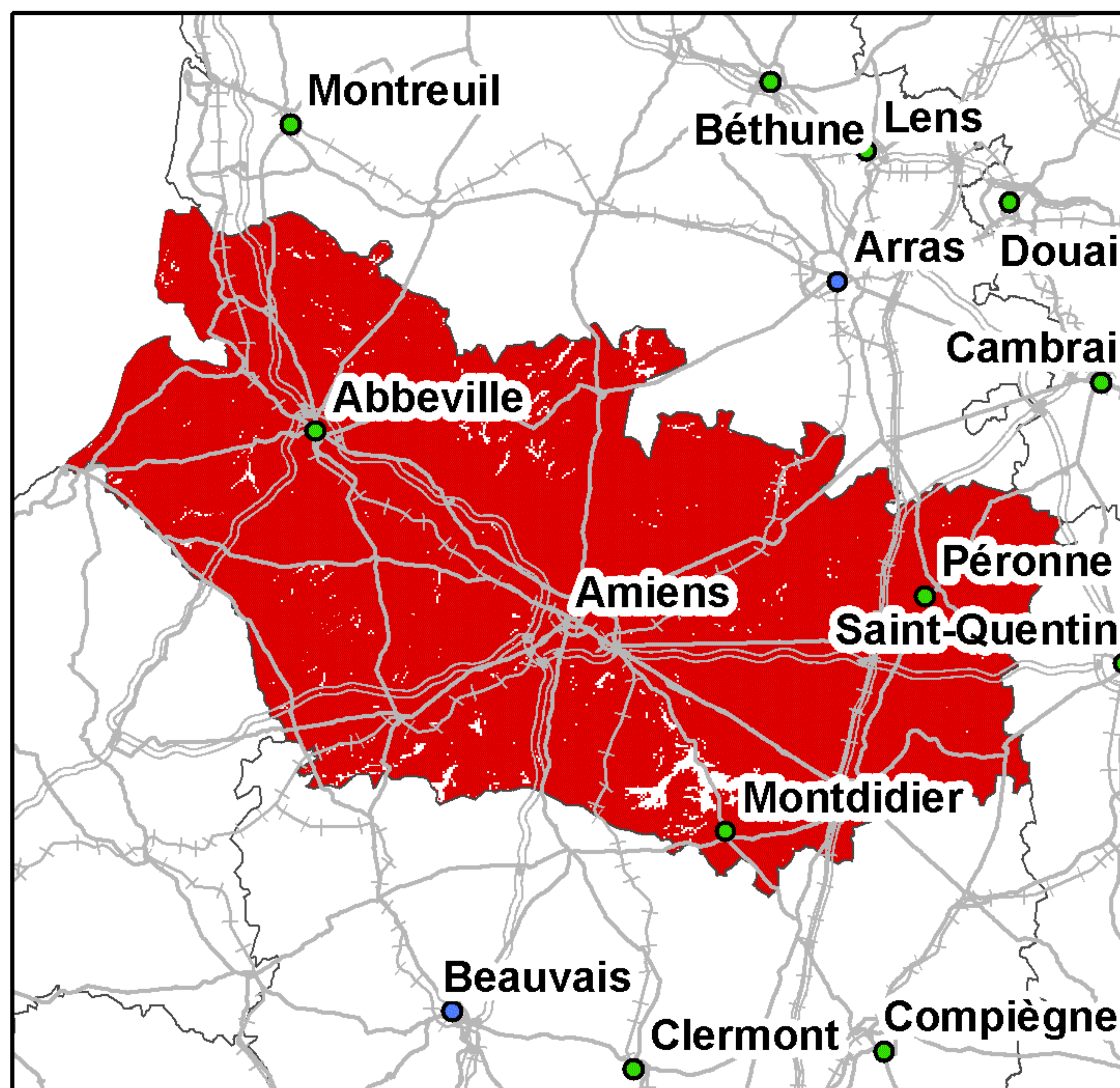
## Couverture 3G du département de la Somme (80)

### Orange France



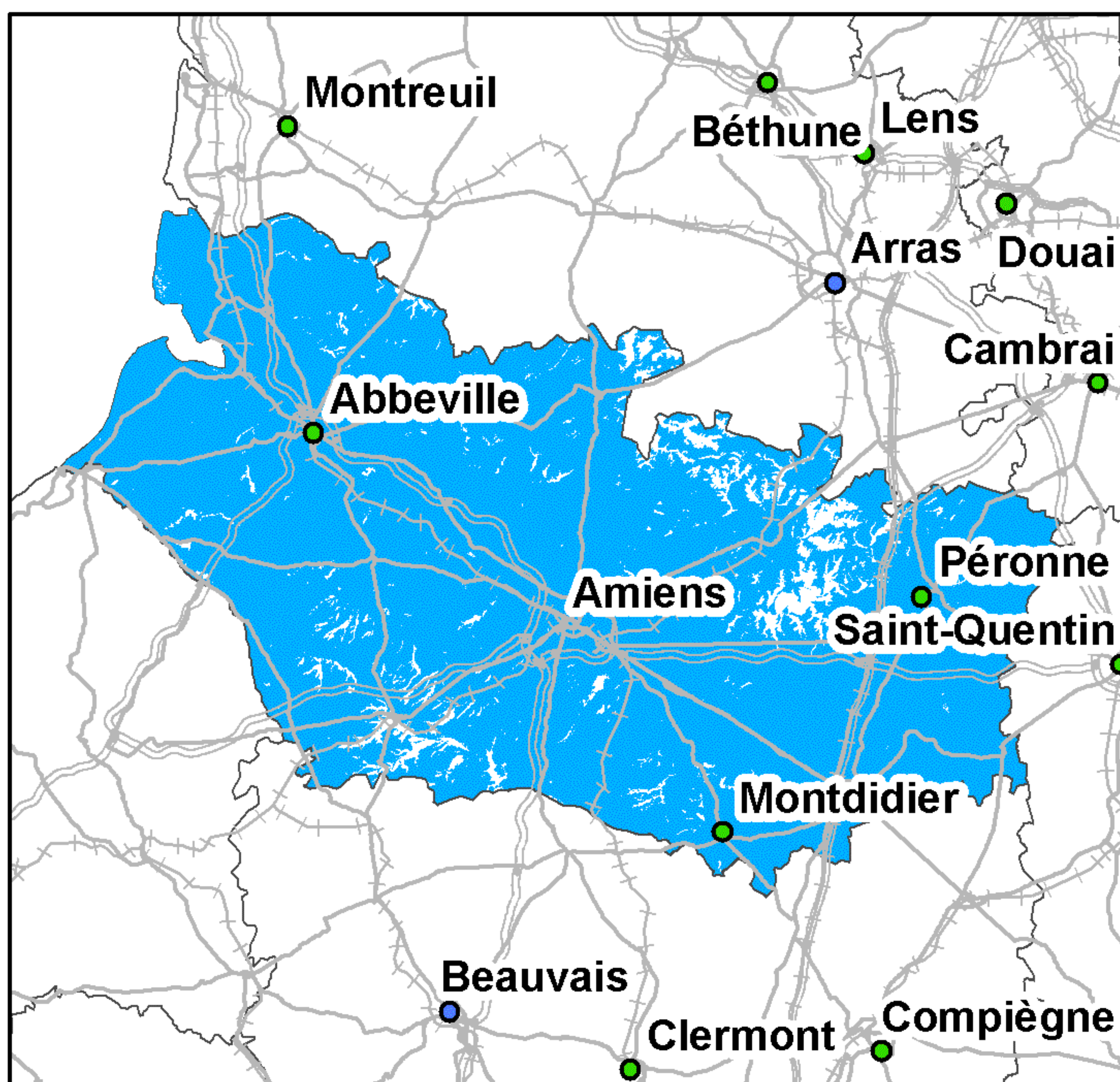
Taux de couverture surfacique : 99,01%  
Taux de couverture en population : 98,64%

### SFR



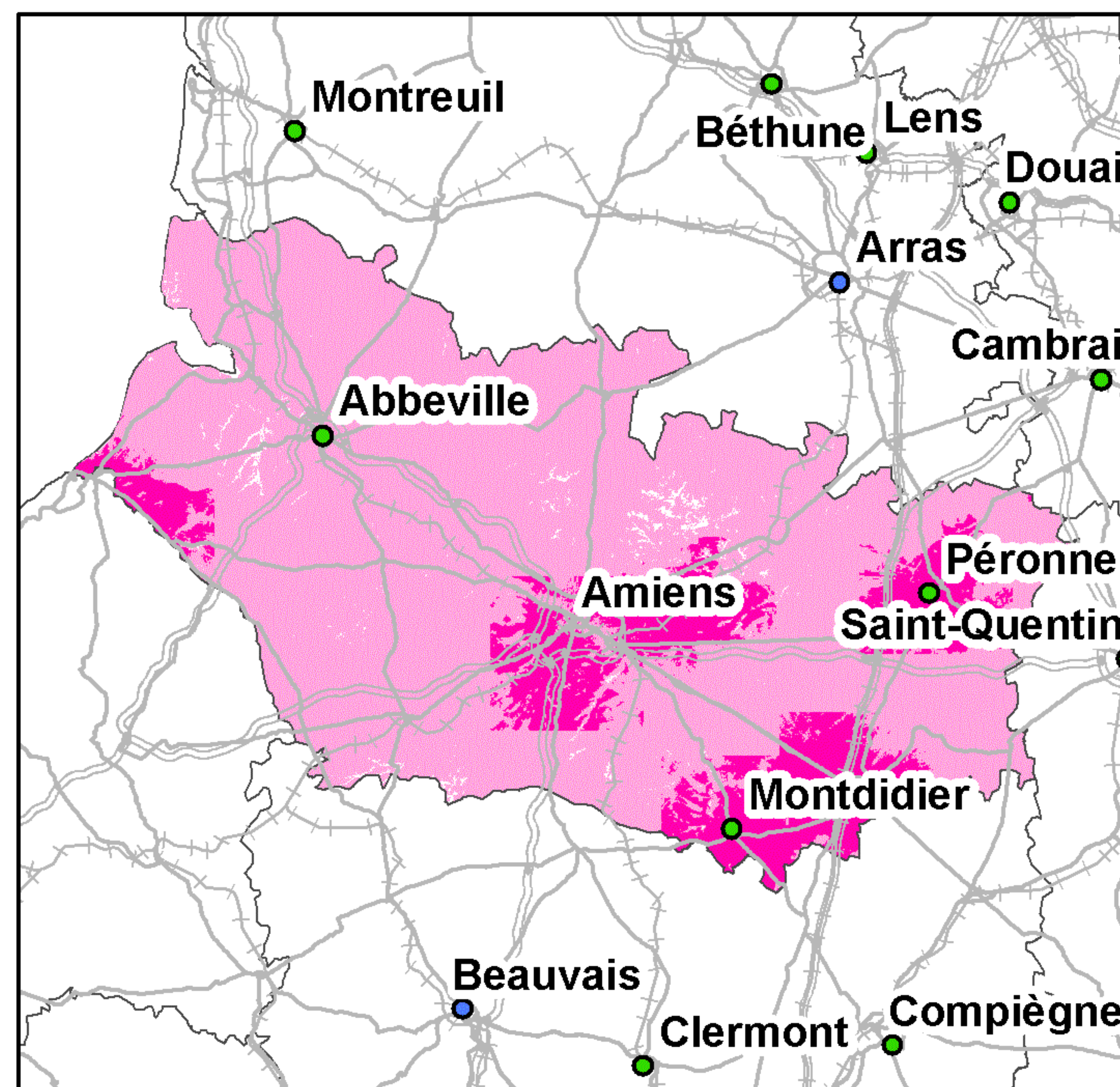
Taux de couverture surfacique : 97,9%  
Taux de couverture en population : 98,71%

### Bouygues Telecom



Taux de couverture surfacique : 95,33%  
Taux de couverture en population : 96,67%

### Free Mobile



Taux de couverture surfacique : 99,01%  
Taux de couverture surfacique en propre : 16,91%  
Taux de couverture en population : 98,64%  
Taux de couverture en population en propre : 23,42%

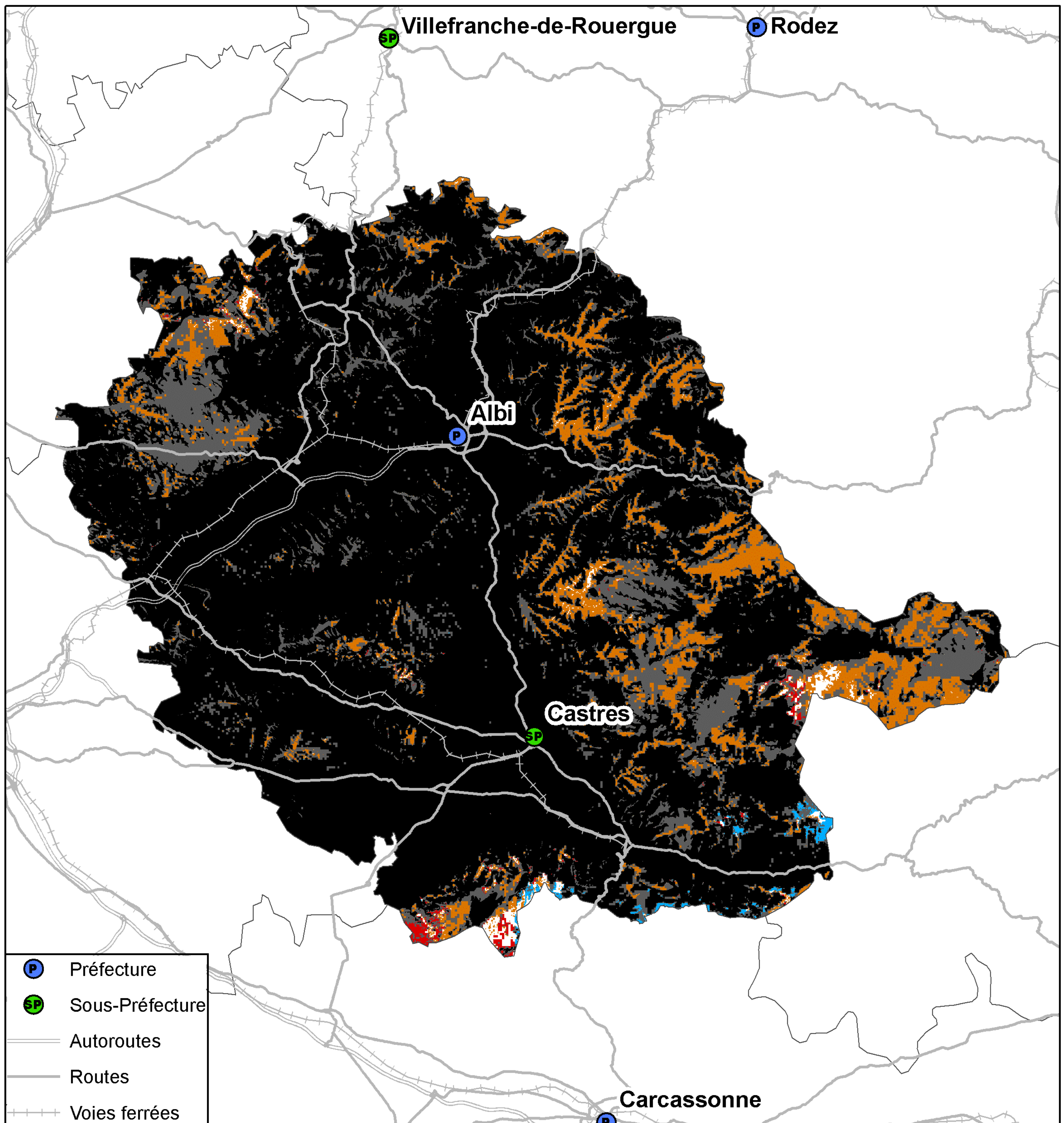
0 5 10 20 30 40 Kilomètres

● Préfecture      — Autoroutes      +++ Voies ferrées  
● Sous-Préfecture      — Routes

La légende de ces cartes figure en page 1



## Couverture 2G du département du Tarn (81)

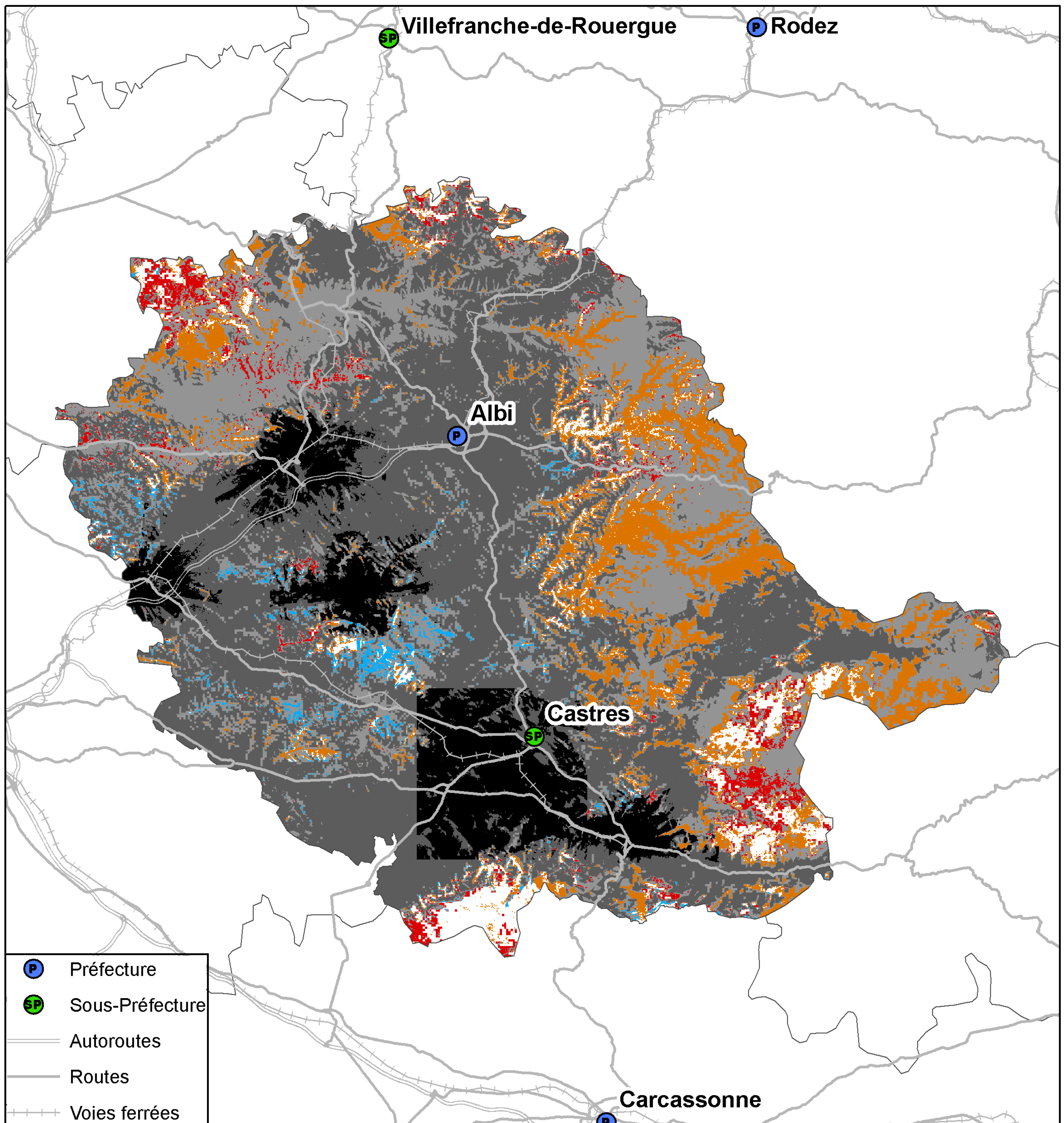


Kilomètres  
0 3,5 7 14 21 28

Taux de population du département sans réseau 2G : 0,01%  
Taux de surface du département sans réseau 2G : 0,58%



## Couverture 3G du département du Tarn (81)



- P Préfecture
- SP Sous-Préfecture
- Autoroutes
- Routes
- Voies ferrées

- 4 réseaux mobiles 3G
- 3 réseaux mobiles 3G
- 2 réseaux mobiles 3G
- Réseau mobile 3G d'Orange France seul
- Réseau mobile 3G de SFR seul
- Réseau mobile 3G de Bouygues Telecom seul
- Pas de réseau mobile 3G

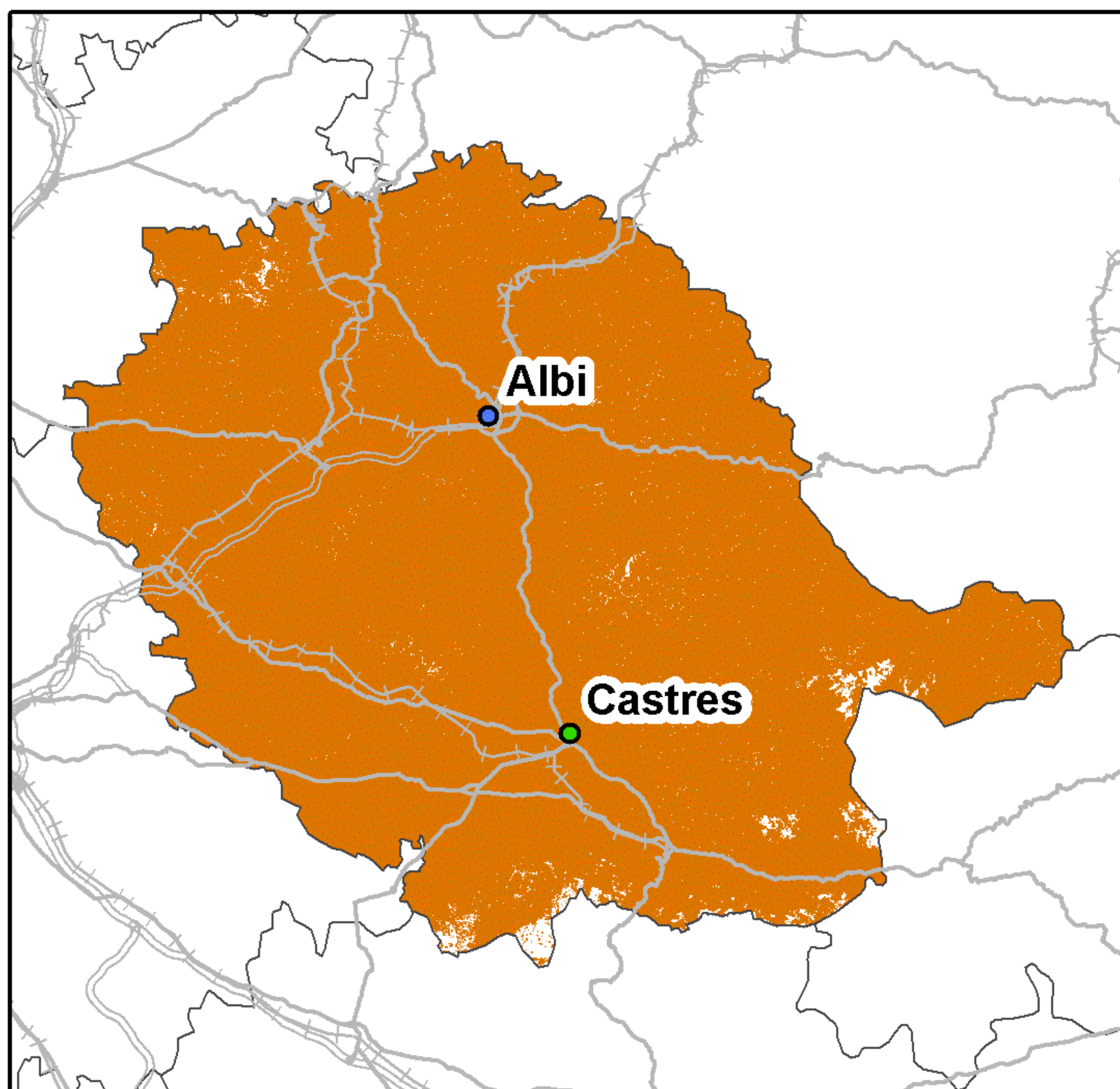
Kilomètres  
0 3,5 7 14 21 28

Taux de population du département sans réseau 3G : 0,4%  
Taux de surface du département sans réseau 3G : 4,3%



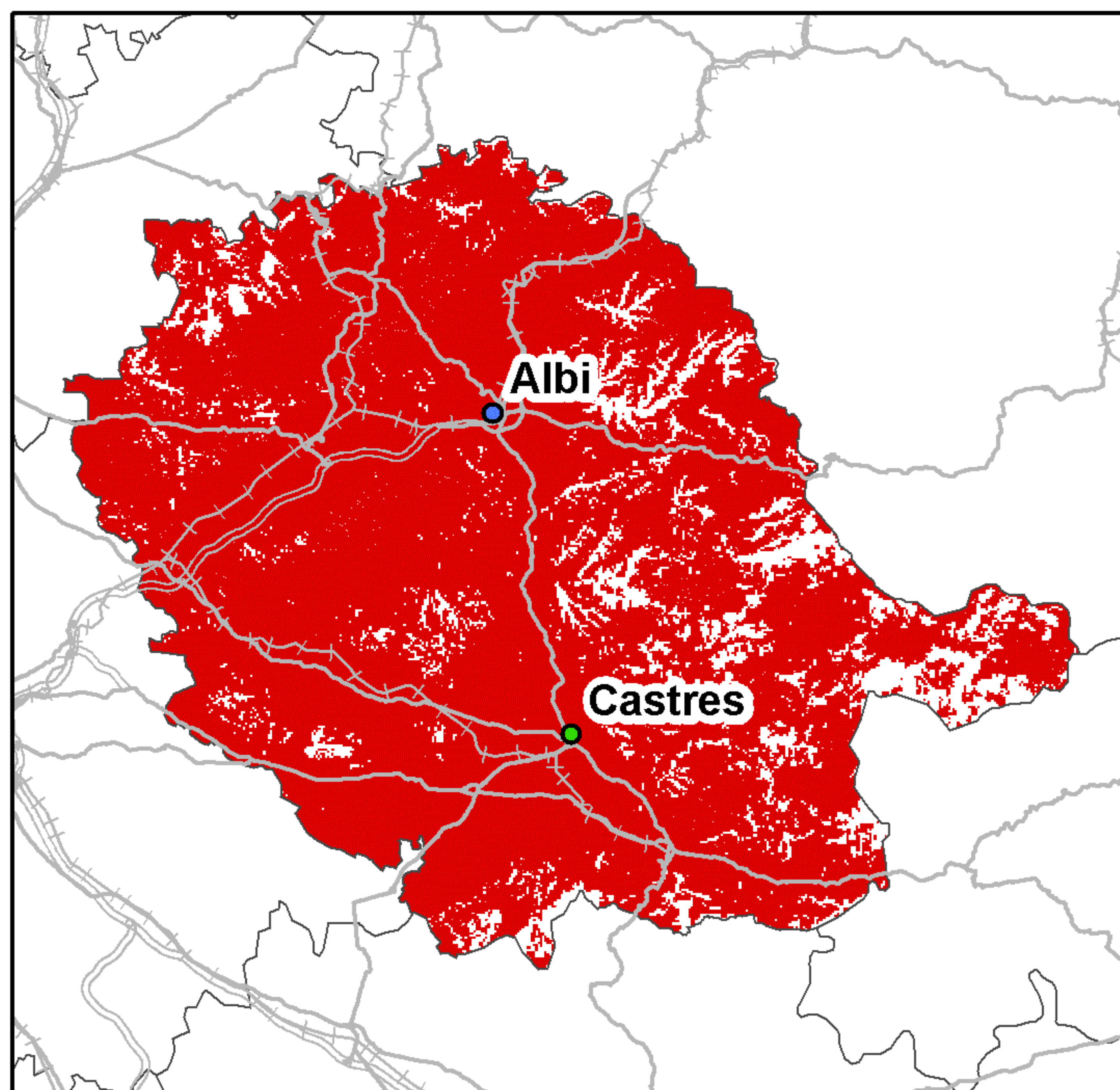
## Couverture 2G du département du Tarn (81)

### Orange France



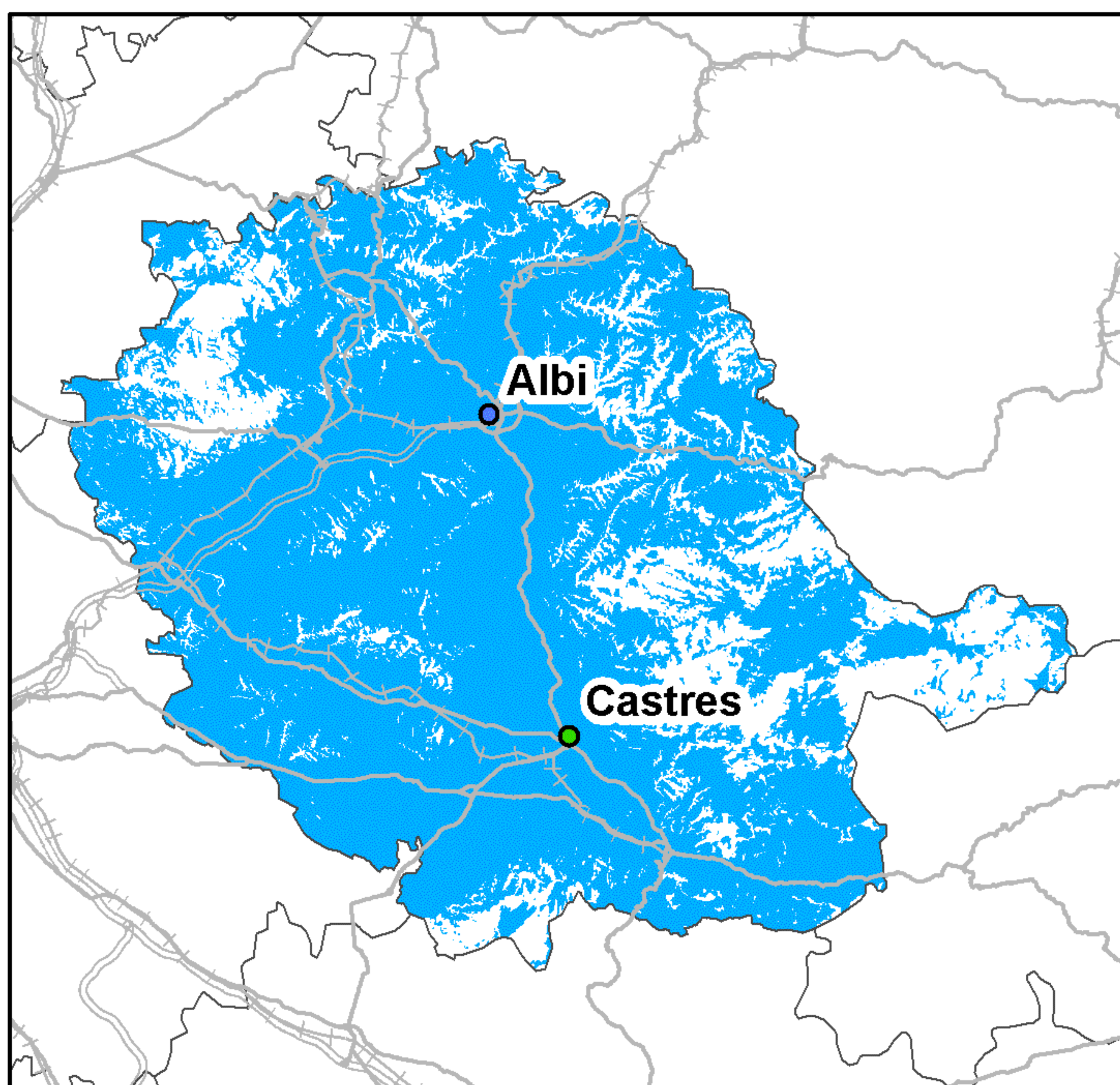
Taux de couverture surfacique : 98,7%  
Taux de couverture en population : 99,32%

### SFR



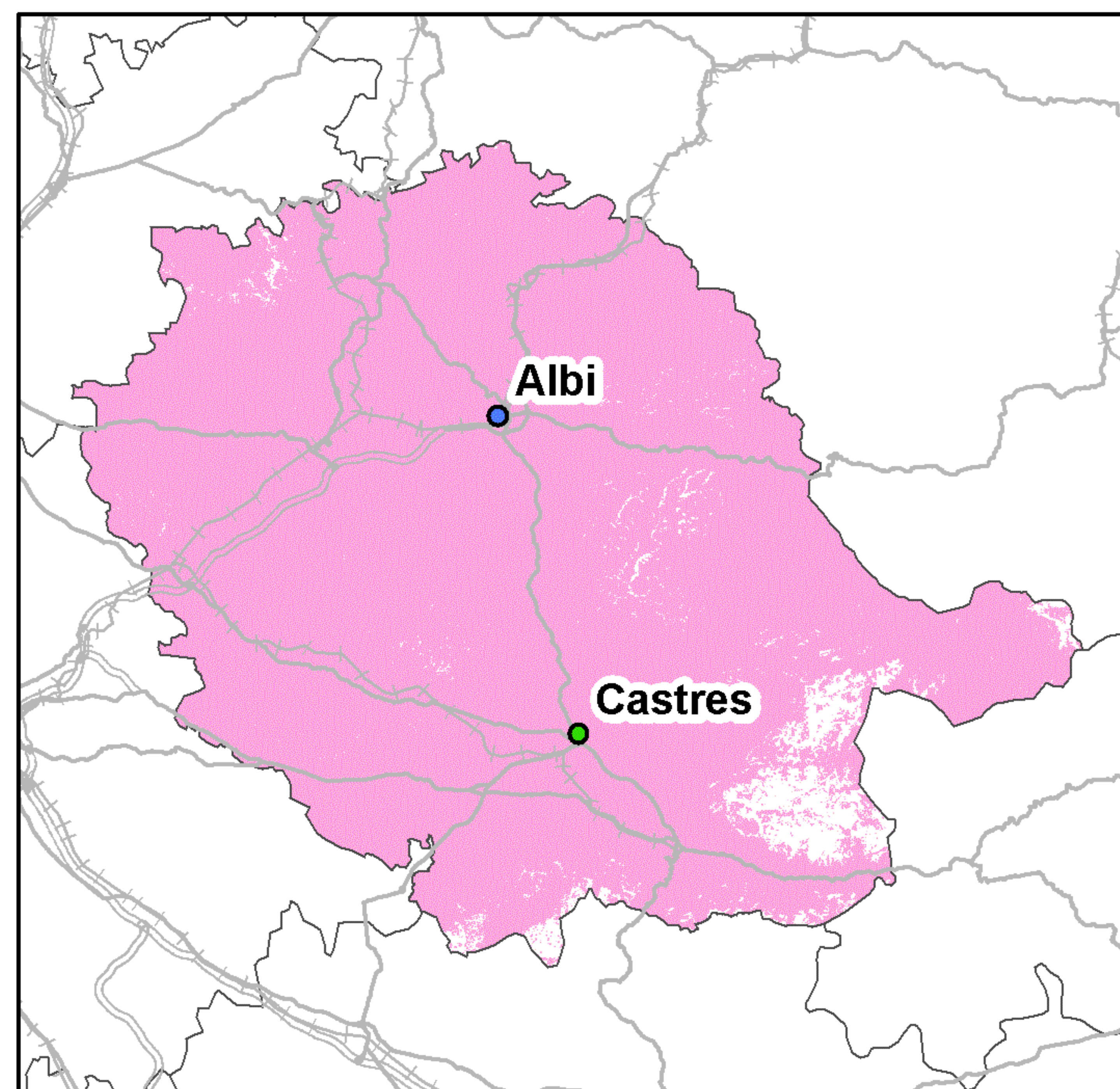
Taux de couverture surfacique : 89,39%  
Taux de couverture en population : 98,63%

### Bouygues Telecom



Taux de couverture surfacique : 80,18%  
Taux de couverture en population : 95,91%

### Free Mobile



Taux de couverture surfacique : 96,03%  
Taux de couverture en population : 98,12%

Kilomètres  
0 5 10 20 30

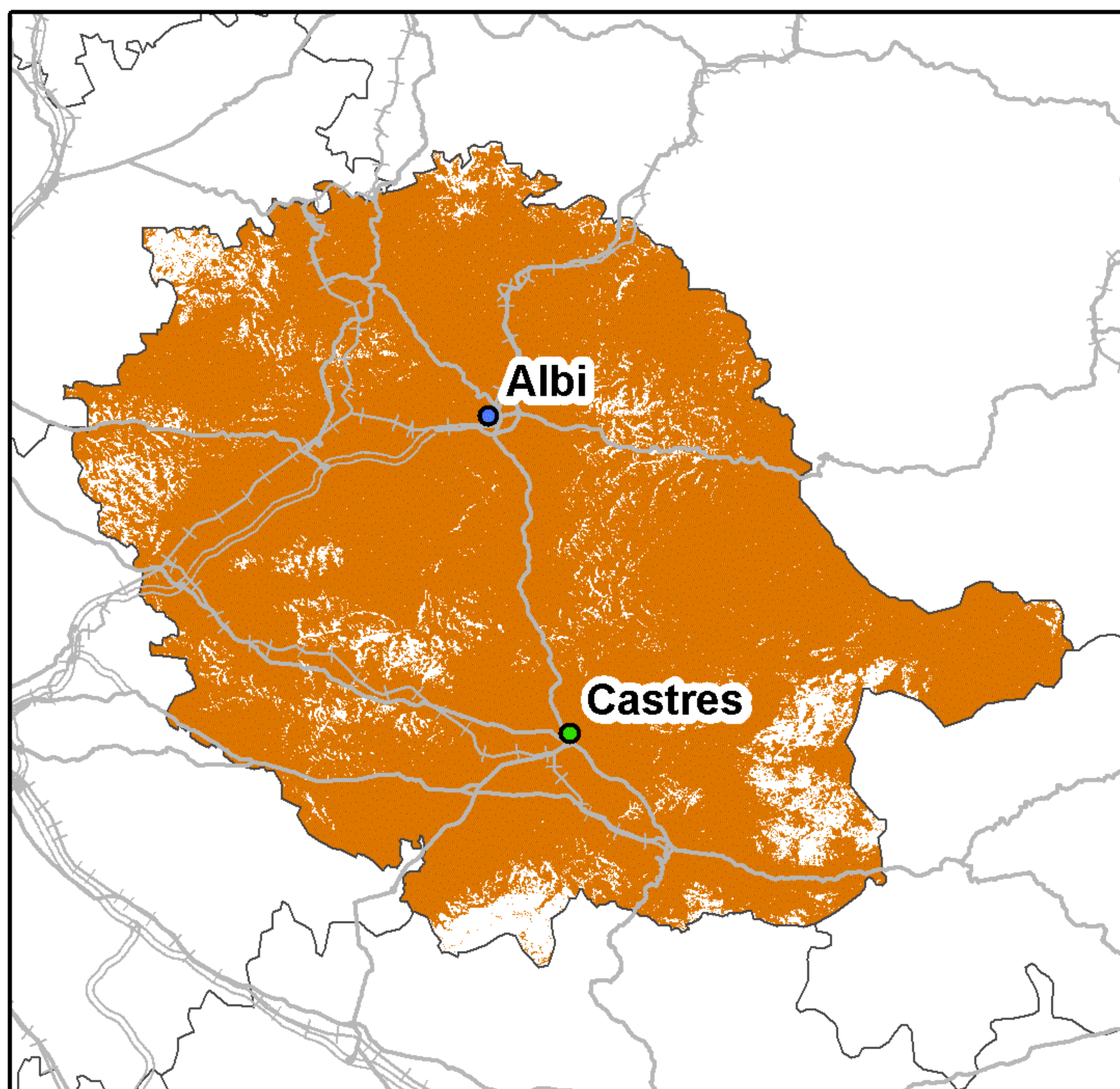
● Préfecture      — Autoroutes      ++++ Voies ferrées  
● Sous-Préfecture      — Routes

La légende de ces cartes figure en page 1



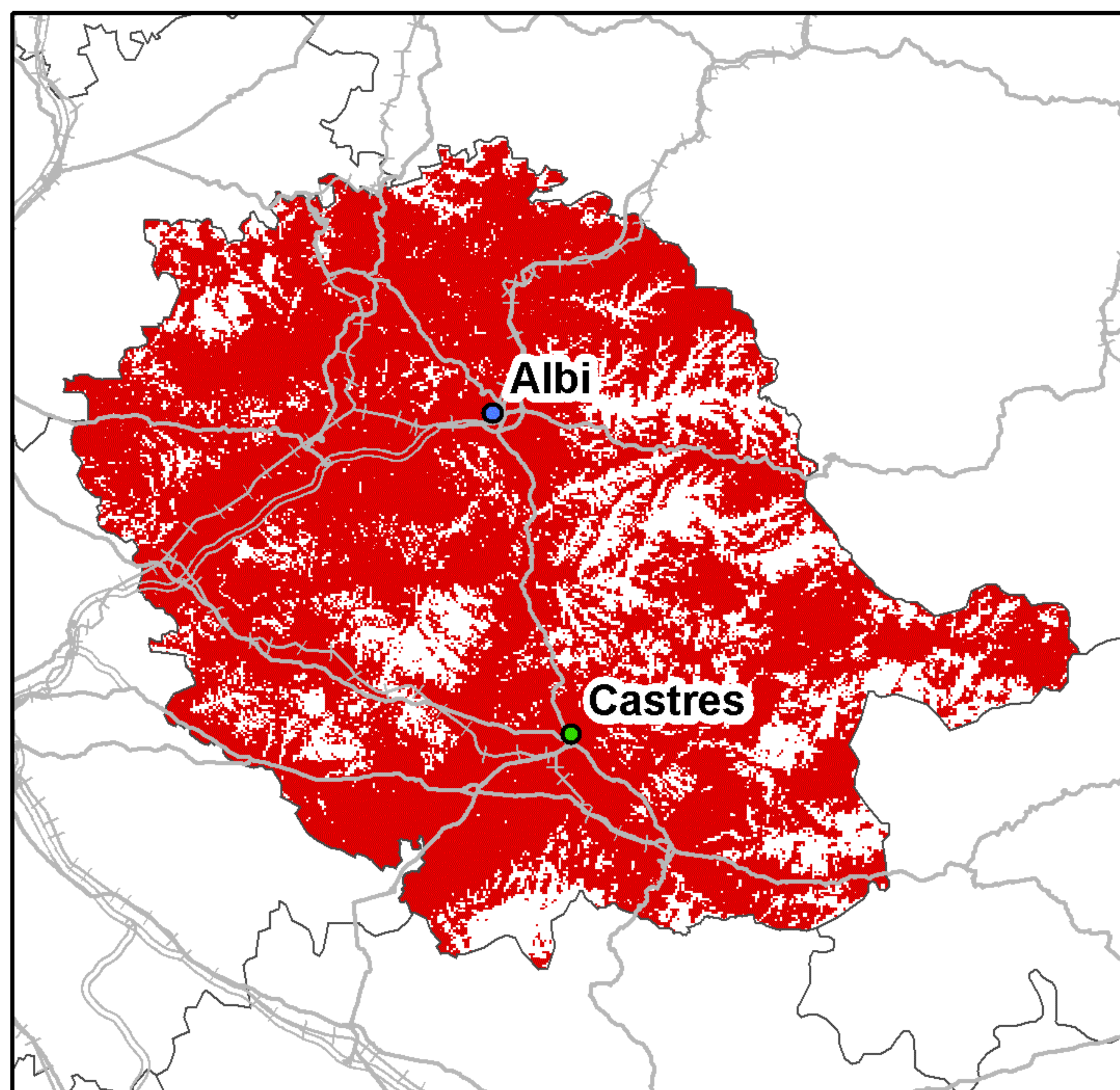
## Couverture 3G du département du Tarn (81)

### Orange France



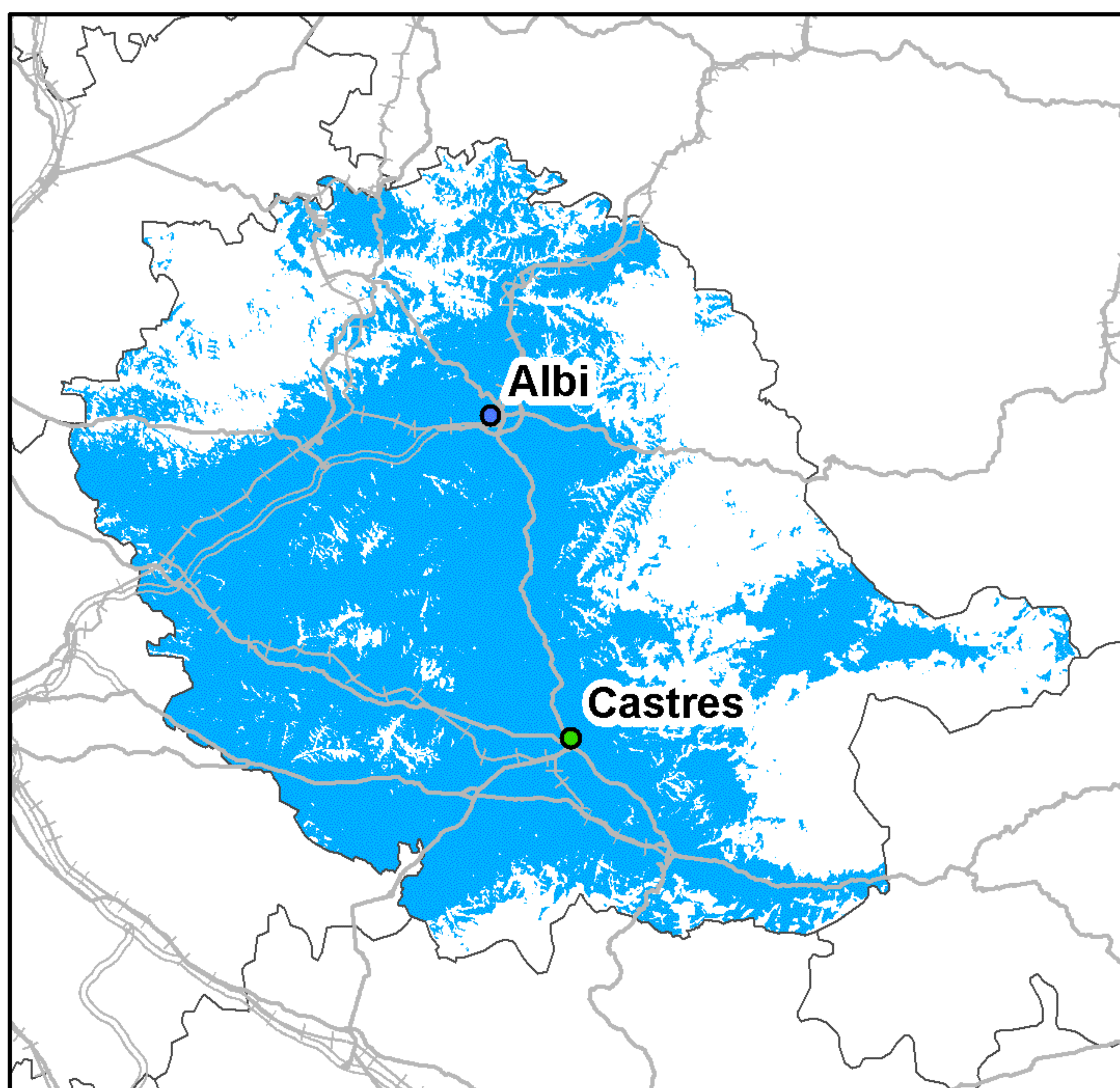
Taux de couverture surfacique : 90,75%  
Taux de couverture en population : 98,67%

### SFR



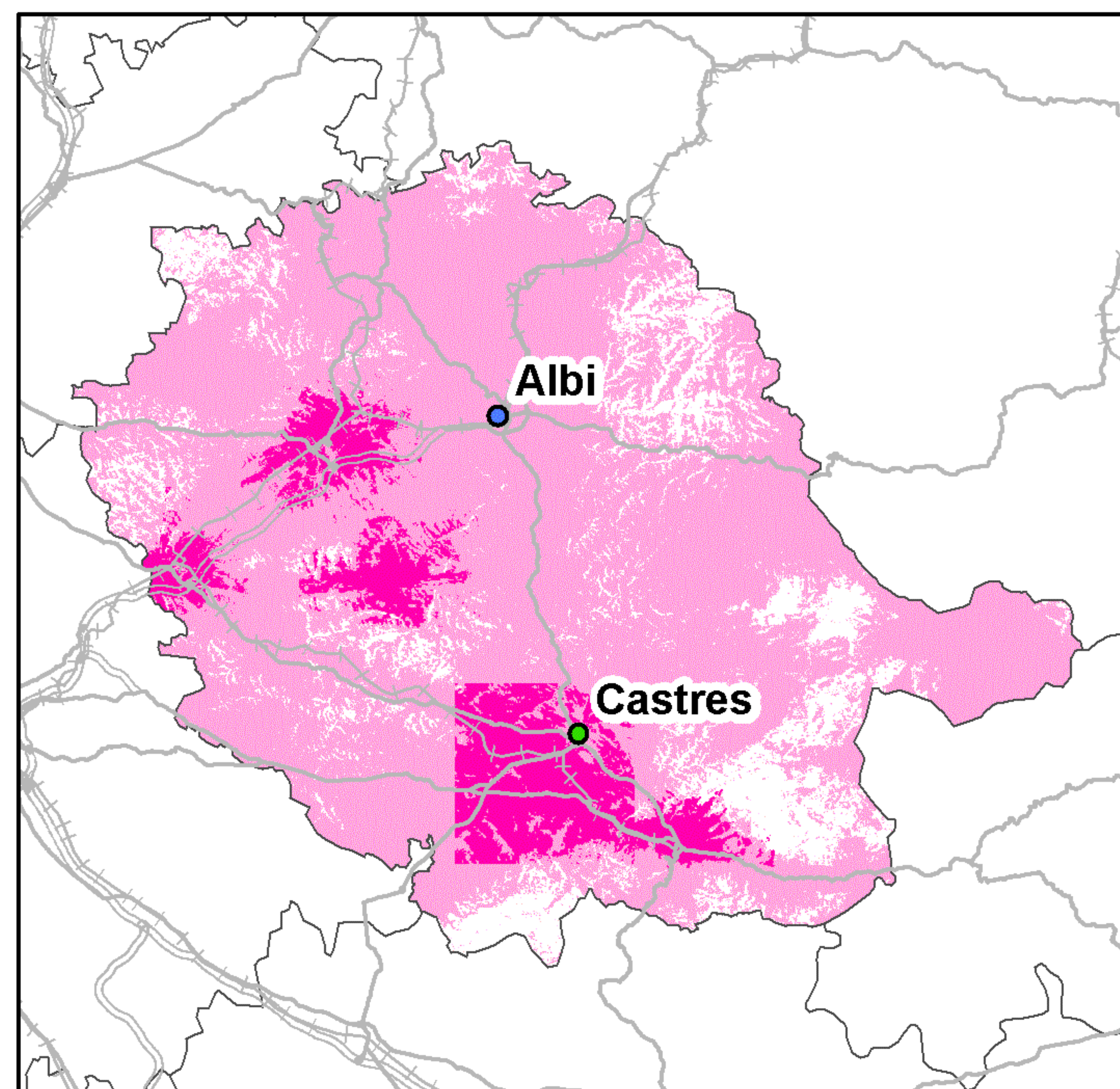
Taux de couverture surfacique : 78,05%  
Taux de couverture en population : 96,42%

### Bouygues Telecom



Taux de couverture surfacique : 62,29%  
Taux de couverture en population : 90,74%

### Free Mobile



Taux de couverture surfacique : 86,47%  
Taux de couverture surfacique en propre : 10,5%  
Taux de couverture en population : 97,58%  
Taux de couverture en population en propre : 26,49%

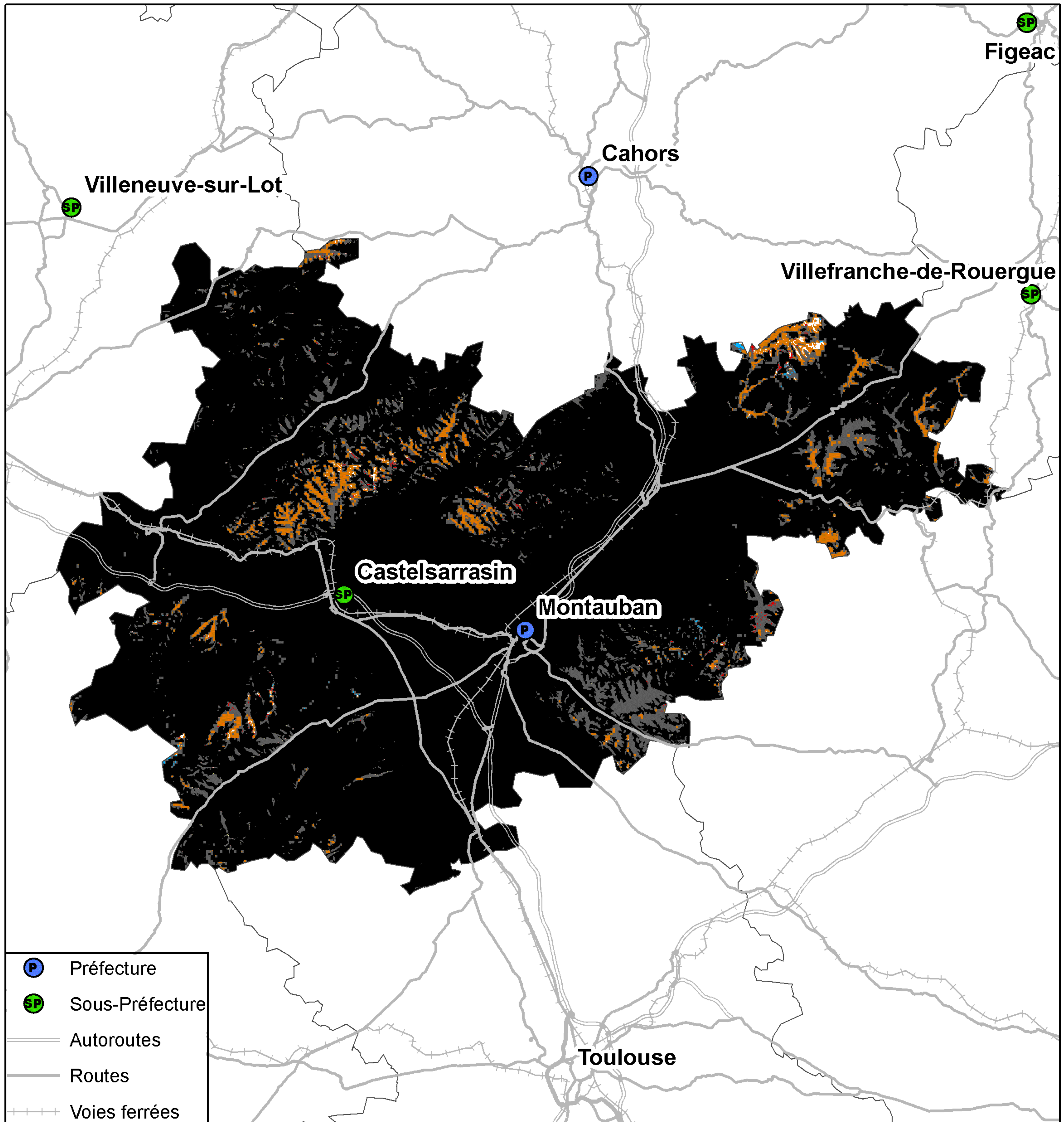
Kilomètres  
0 5 10 20 30

● Préfecture      — Autoroutes      ++++ Voies ferrées  
● Sous-Préfecture      — Routes

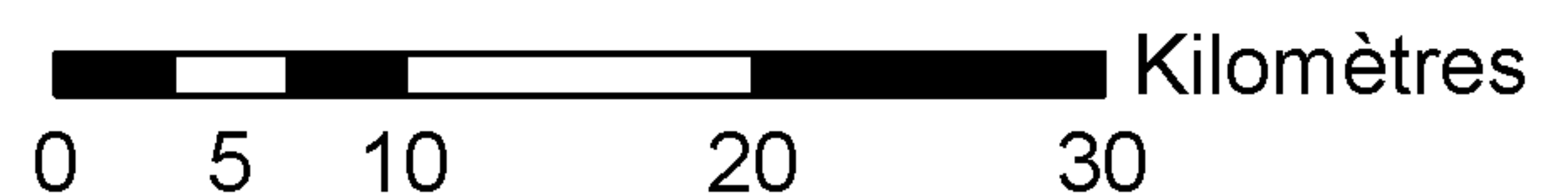
La légende de ces cartes figure en page 1



## Couverture 2G du département du Tarn-et-Garonne (82)



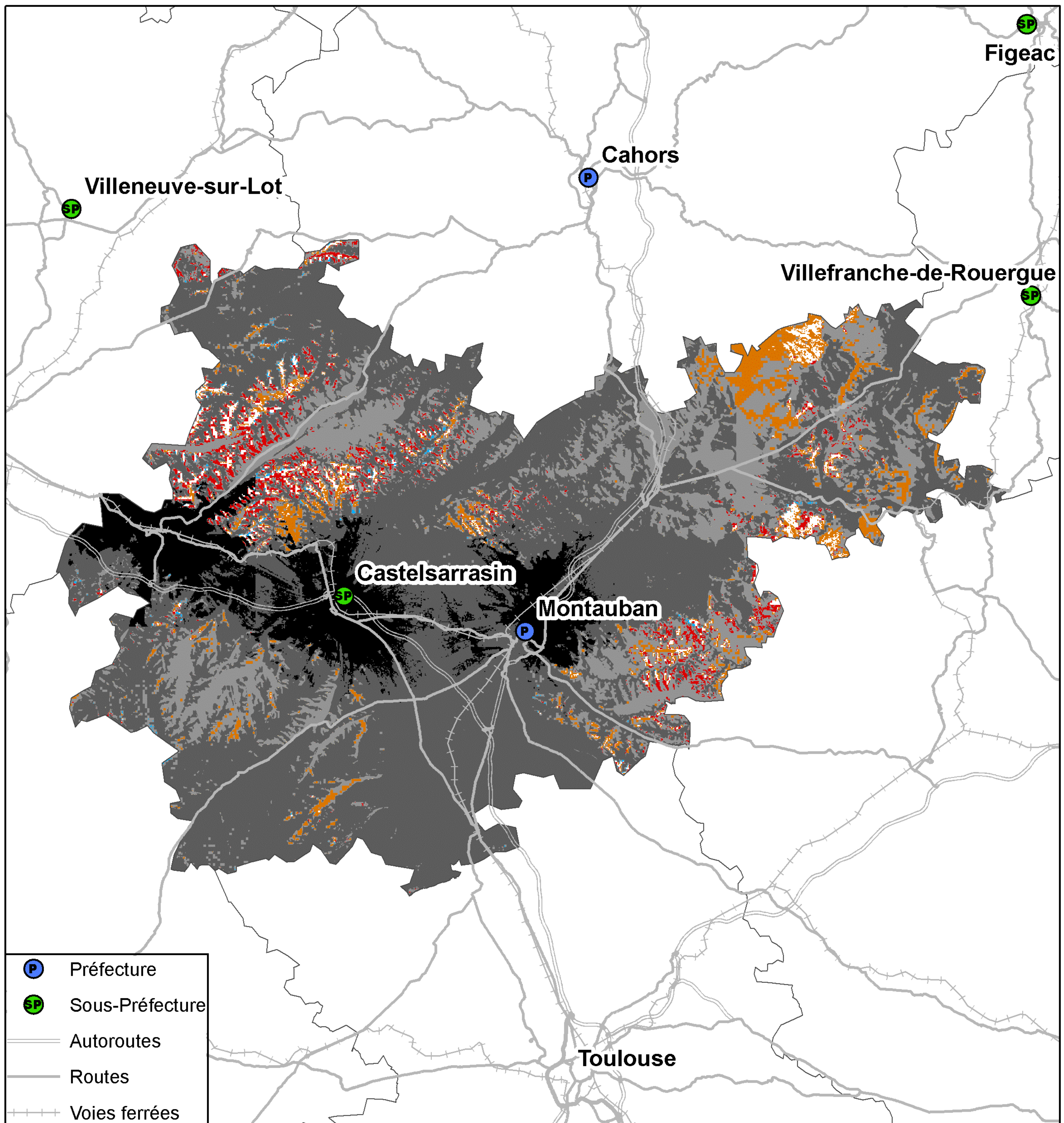
- P Préfecture
- SP Sous-Préfecture
- Autoroutes
- Routes
- Voies ferrées



Taux de population du département sans réseau 2G : 0%  
Taux de surface du département sans réseau 2G : 0,13%



## Couverture 3G du département du Tarn-et-Garonne (82)



- P Préfecture
- SP Sous-Préfecture
- Autoroutes
- Routes
- Voies ferrées

- 4 réseaux mobiles 3G
- 3 réseaux mobiles 3G
- 2 réseaux mobiles 3G
- Réseau mobile 3G d'Orange France seul
- Réseau mobile 3G de SFR seul
- Réseau mobile 3G de Bouygues Telecom seul
- Pas de réseau mobile 3G

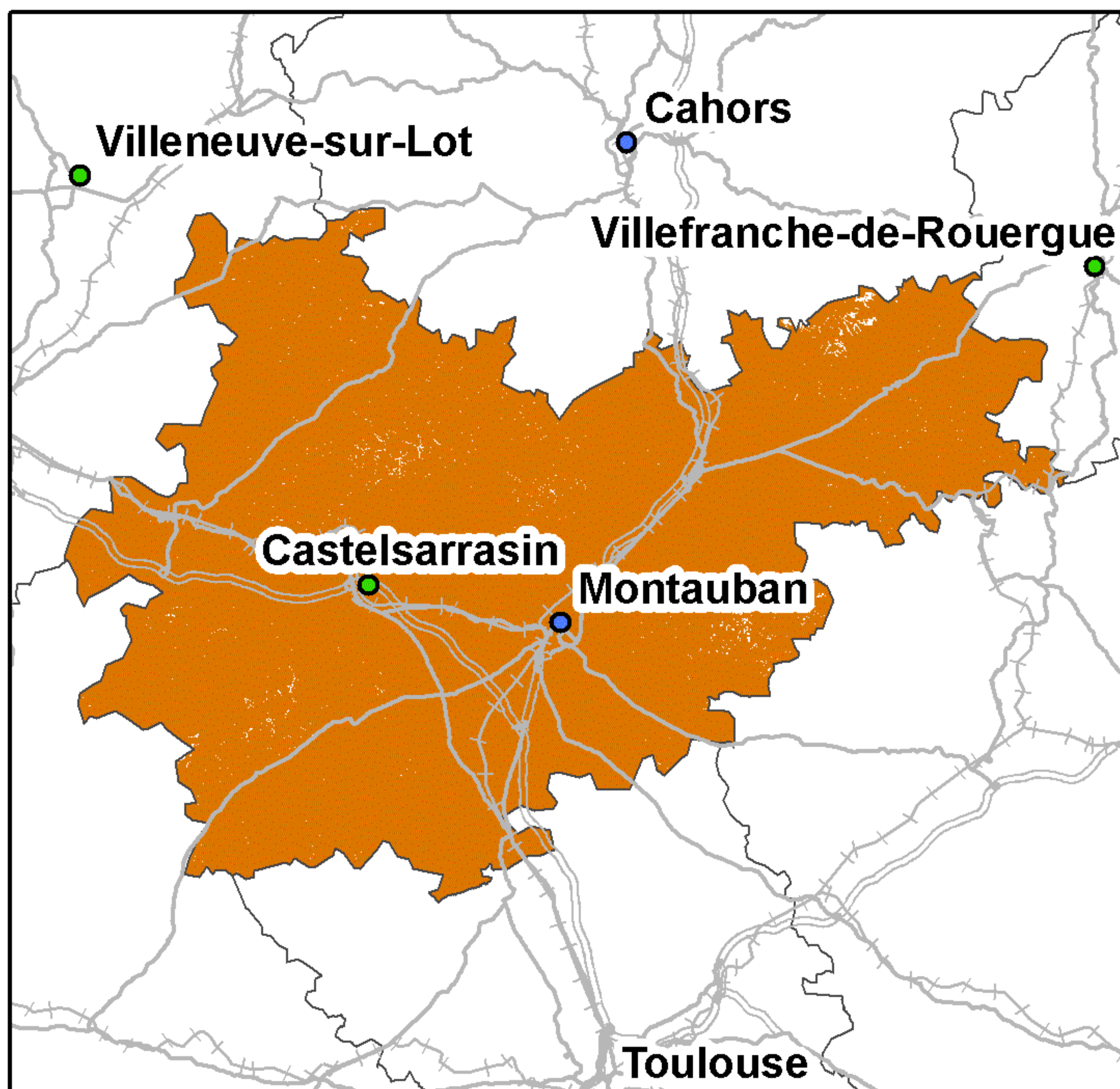
Kilomètres  
0 3,5 7 14 21 28

Taux de population du département sans réseau 3G : 0,06%  
Taux de surface du département sans réseau 3G : 1,56%



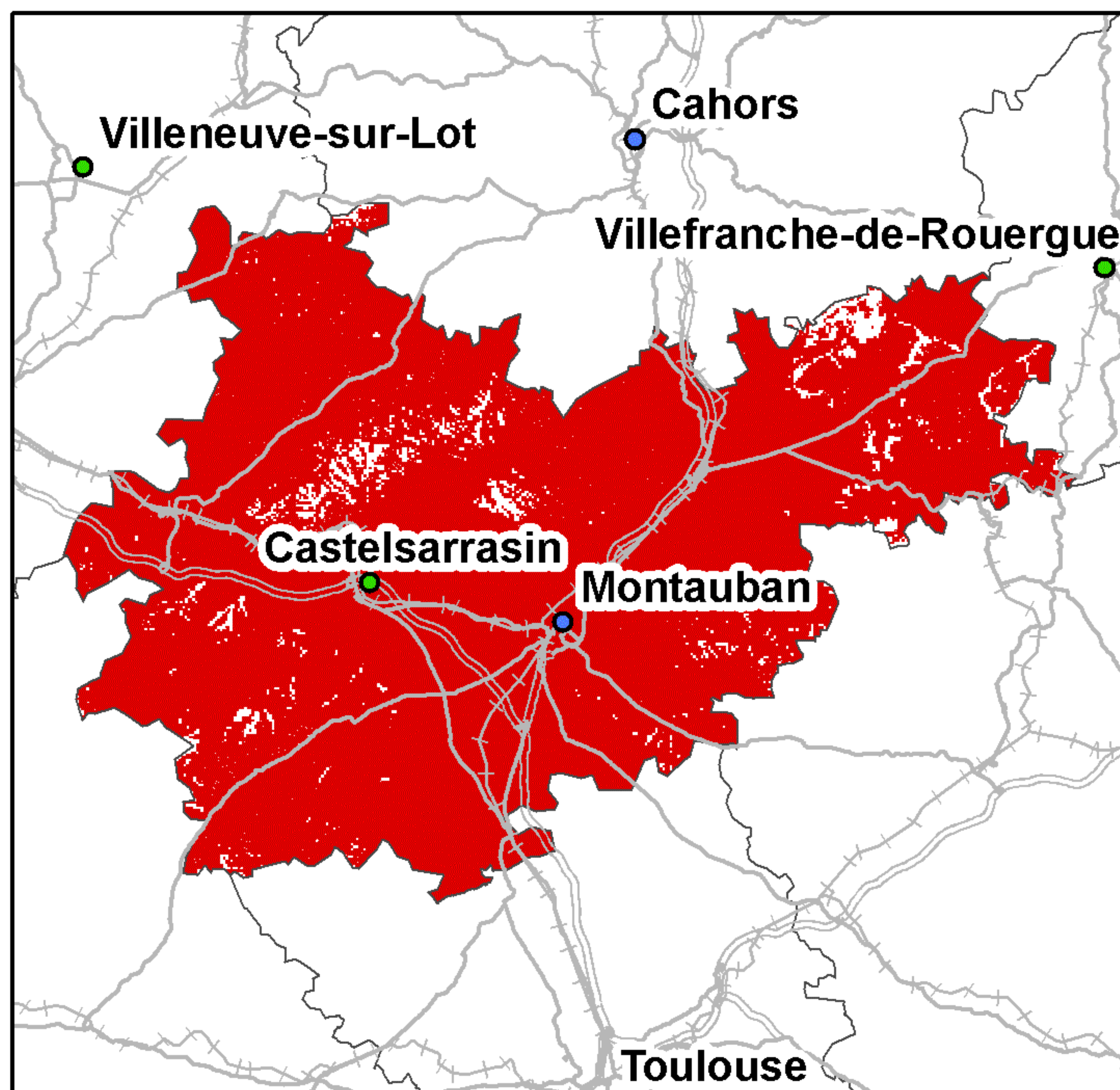
## Couverture 2G du département du Tarn-et-Garonne (82)

### Orange France



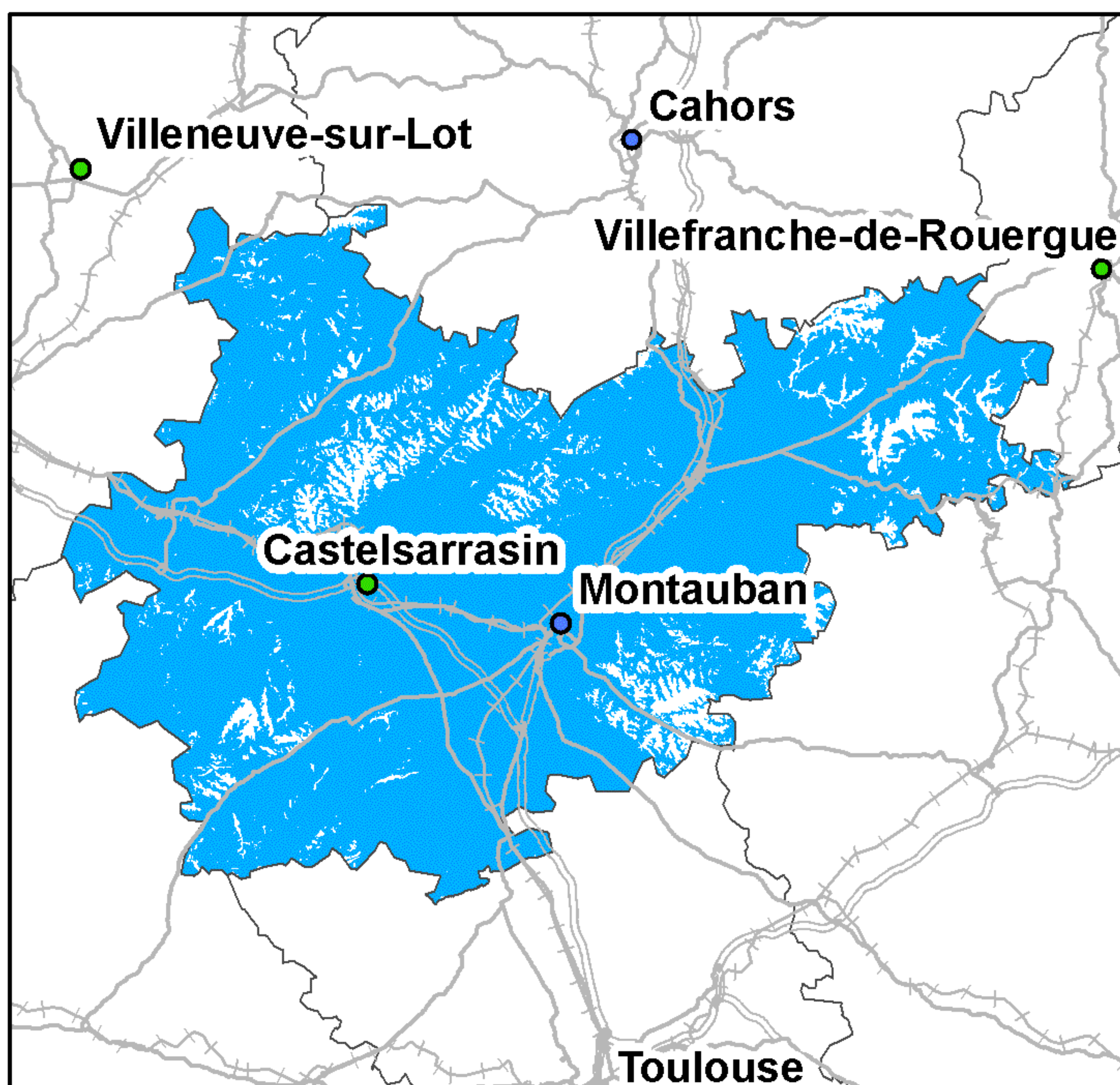
Taux de couverture surfacique : 99,67%  
Taux de couverture en population : 99,72%

### SFR



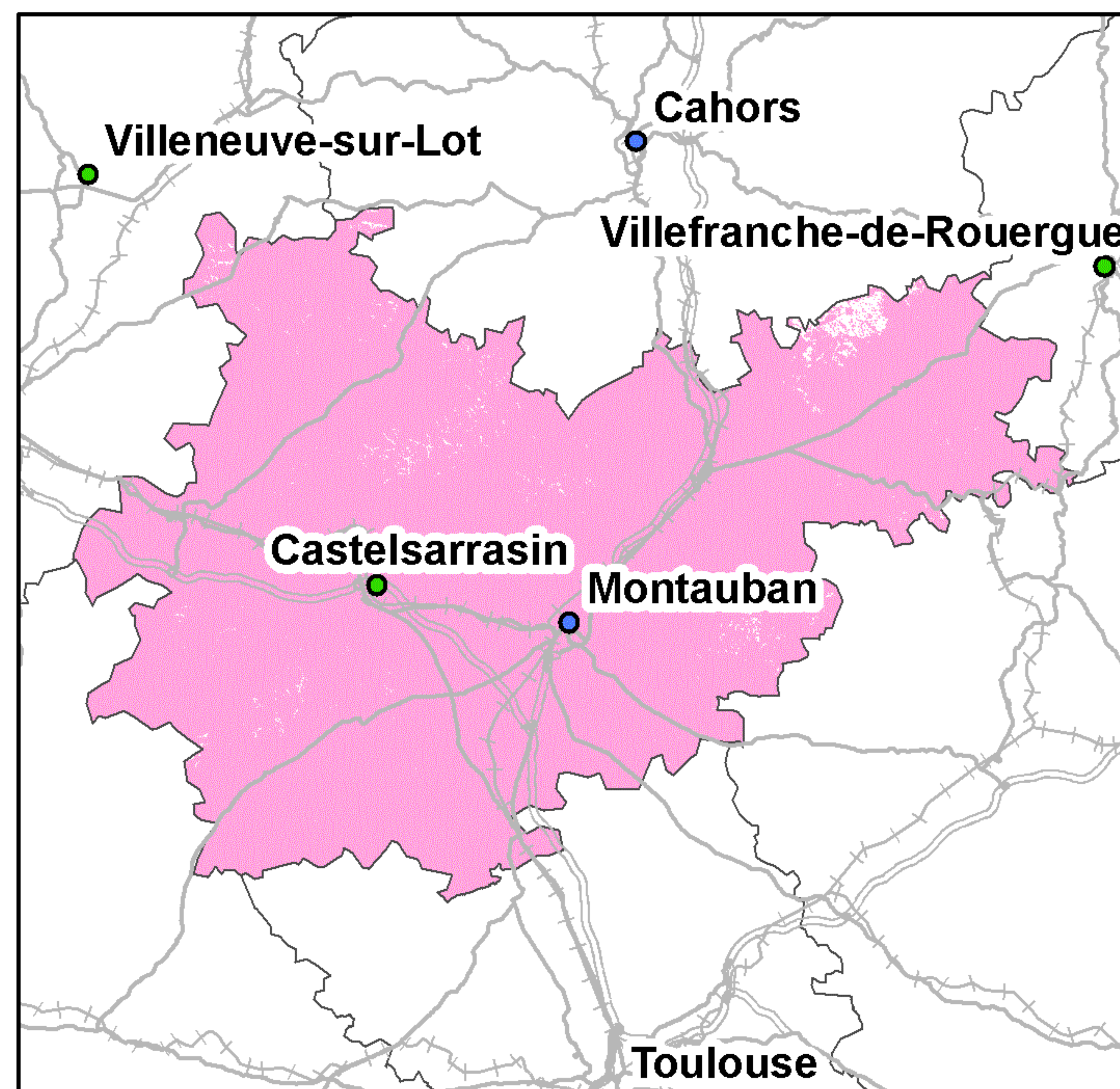
Taux de couverture surfacique : 96,57%  
Taux de couverture en population : 99,46%

### Bouygues Telecom



Taux de couverture surfacique : 91,95%  
Taux de couverture en population : 98%

### Free Mobile



Taux de couverture surfacique : 98,1%  
Taux de couverture en population : 99,67%

Kilomètres  
0 5 10 20 30

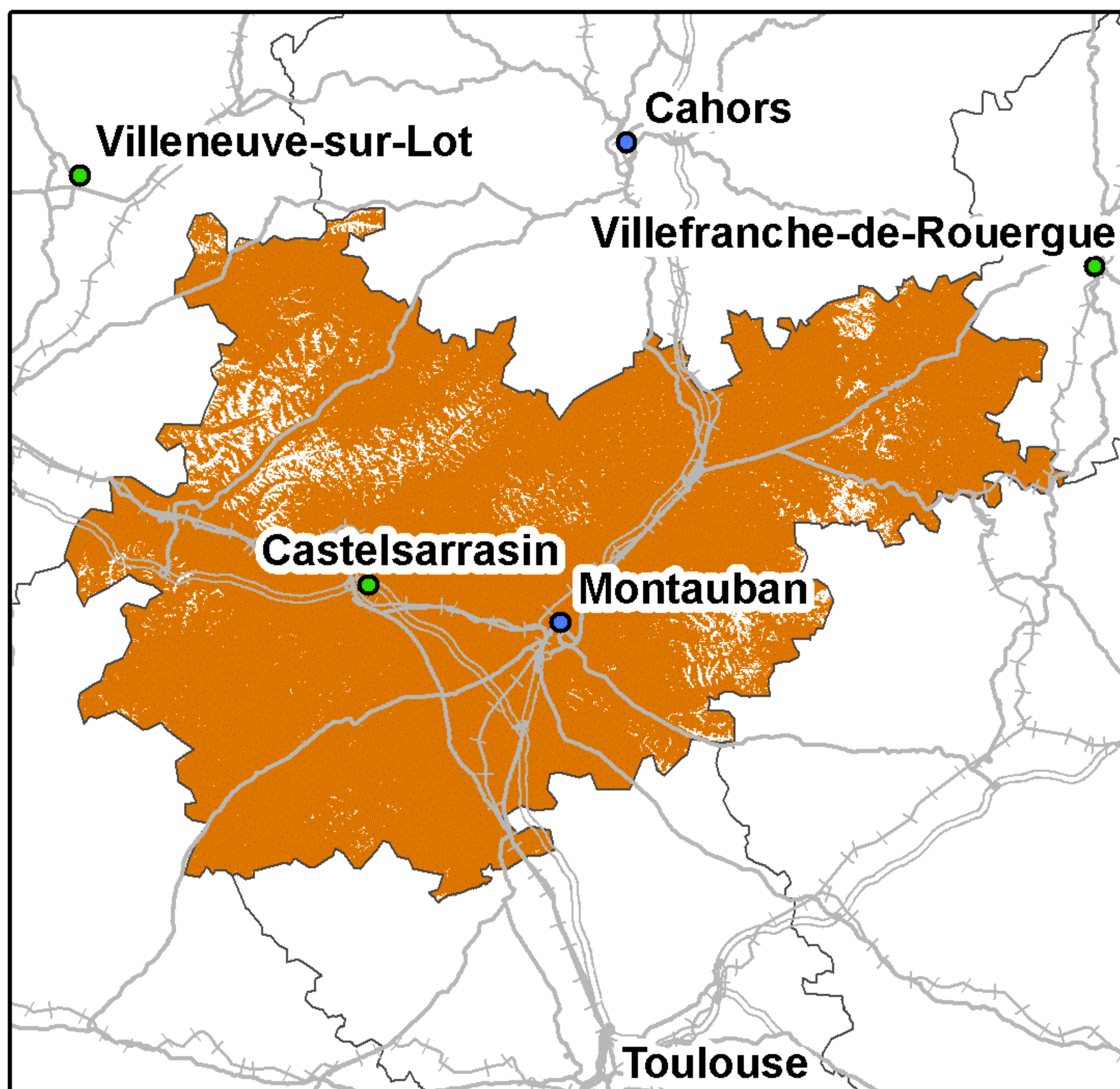
● Préfecture      — Autoroutes      ++++ Voies ferrées  
● Sous-Préfecture      — Routes

*La légende de ces cartes figure en page 1*



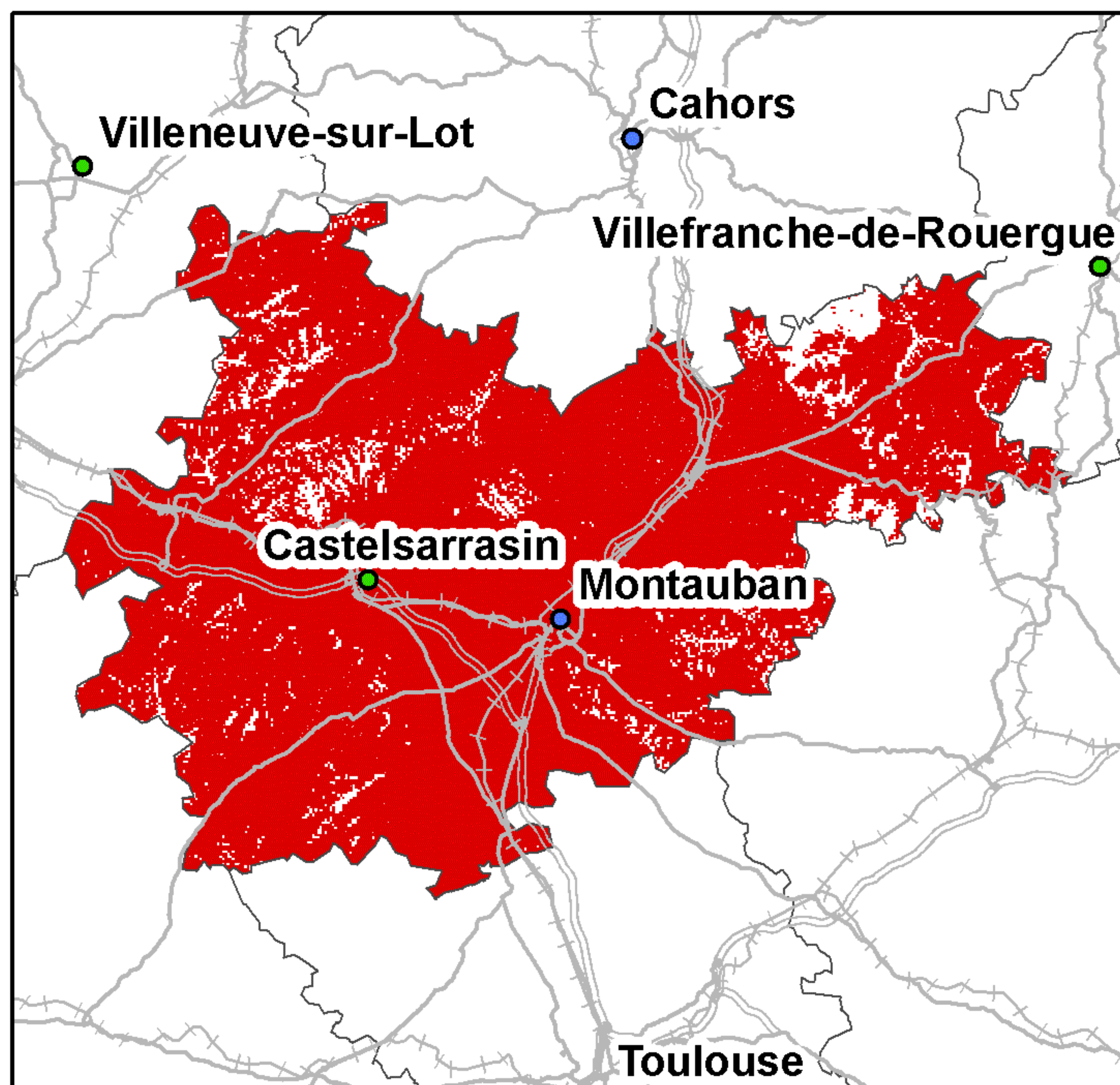
## Couverture 3G du département du Tarn-et-Garonne (82)

### Orange France



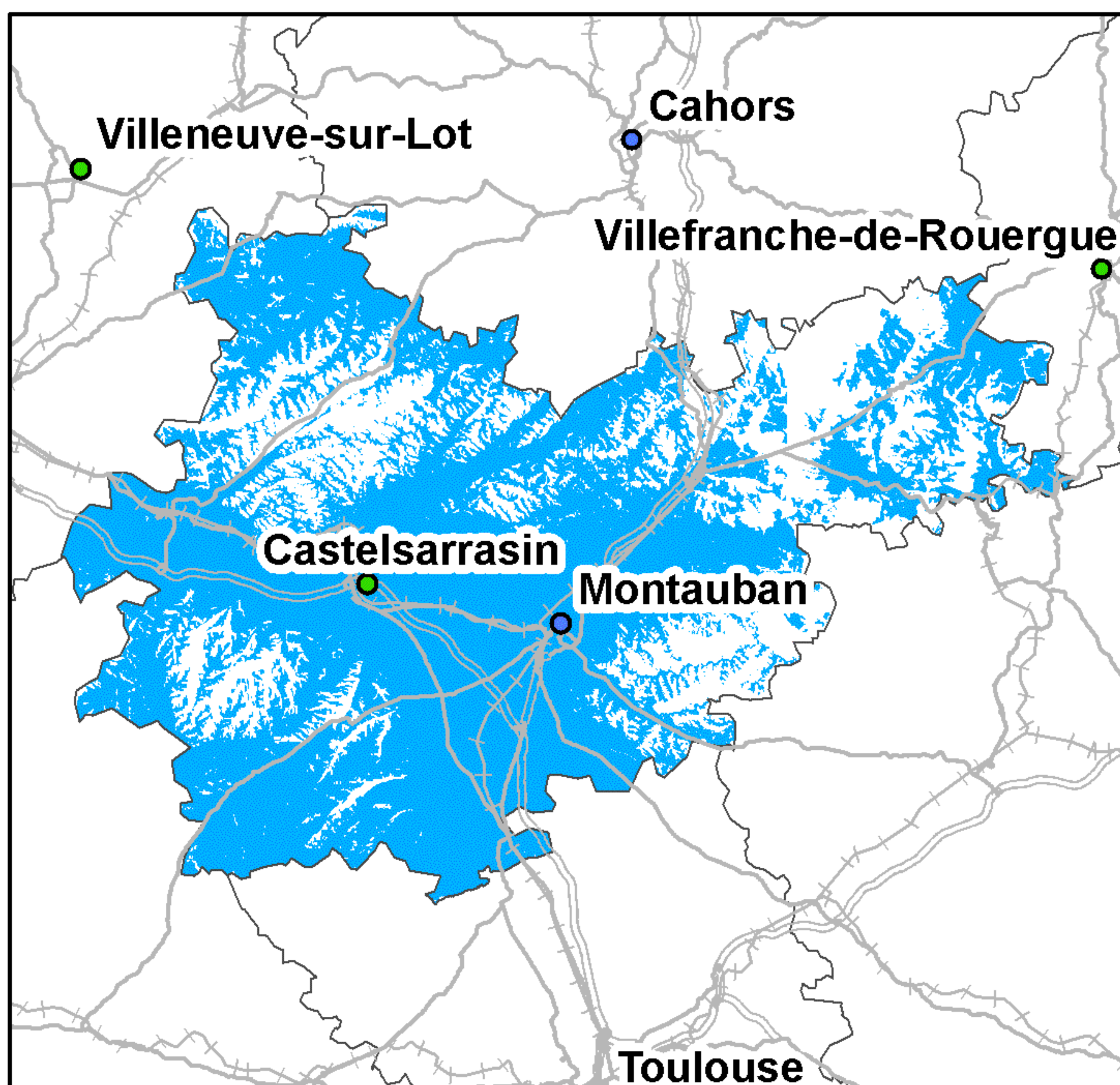
Taux de couverture surfacique : 95,14%  
Taux de couverture en population : 99,52%

### SFR



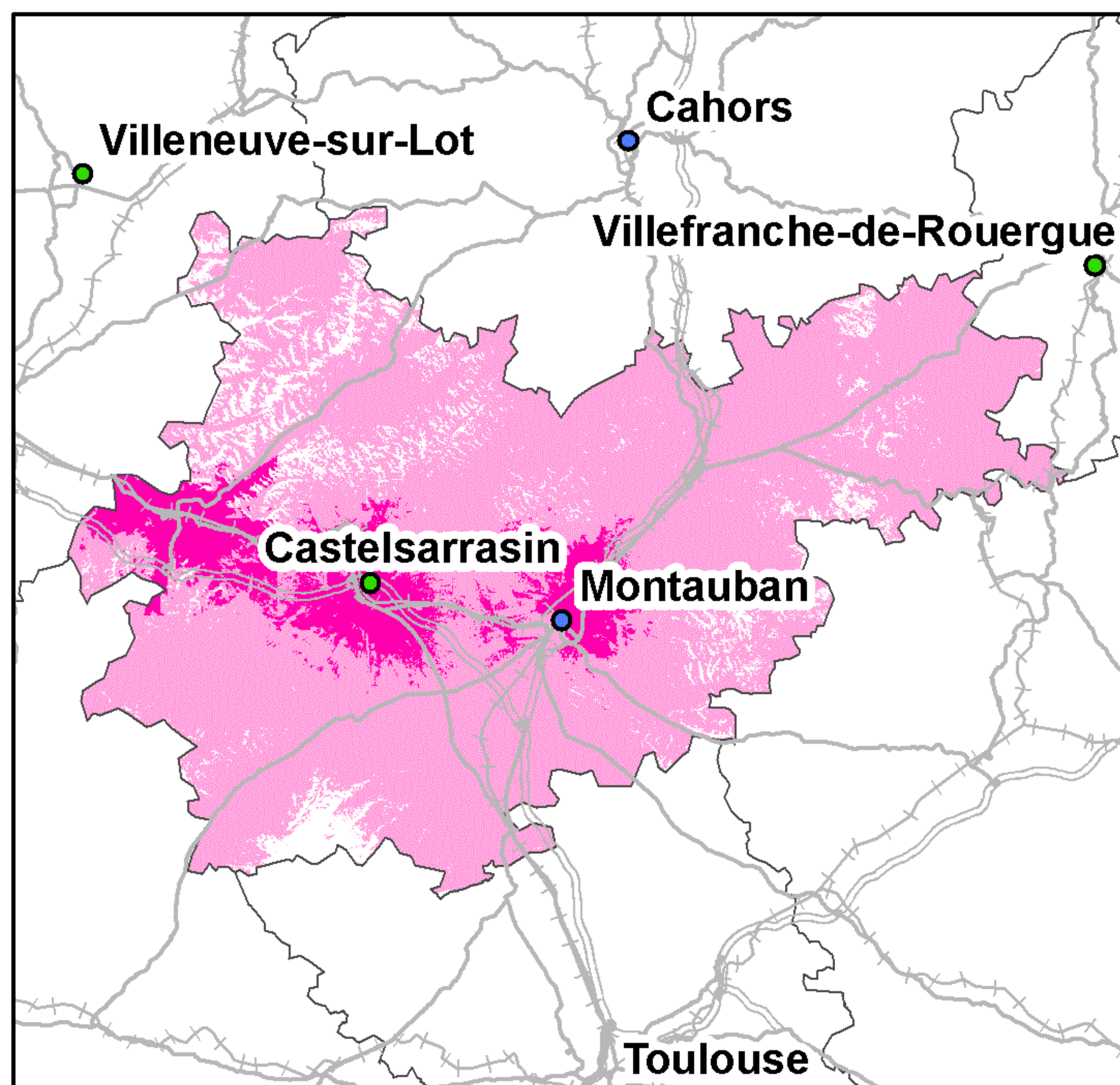
Taux de couverture surfacique : 93,17%  
Taux de couverture en population : 99,13%

### Bouygues Telecom



Taux de couverture surfacique : 72,61%  
Taux de couverture en population : 91,77%

### Free Mobile



Taux de couverture surfacique : 91,25%  
Taux de couverture surfacique en propre : 10,53%  
Taux de couverture en population : 98,61%  
Taux de couverture en population en propre : 26,98%

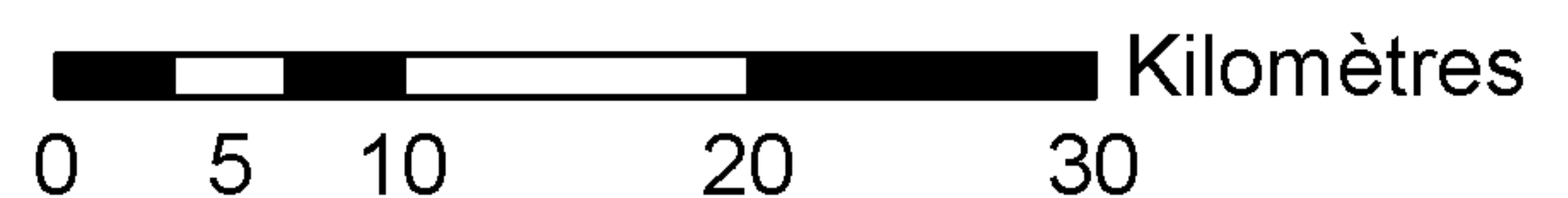
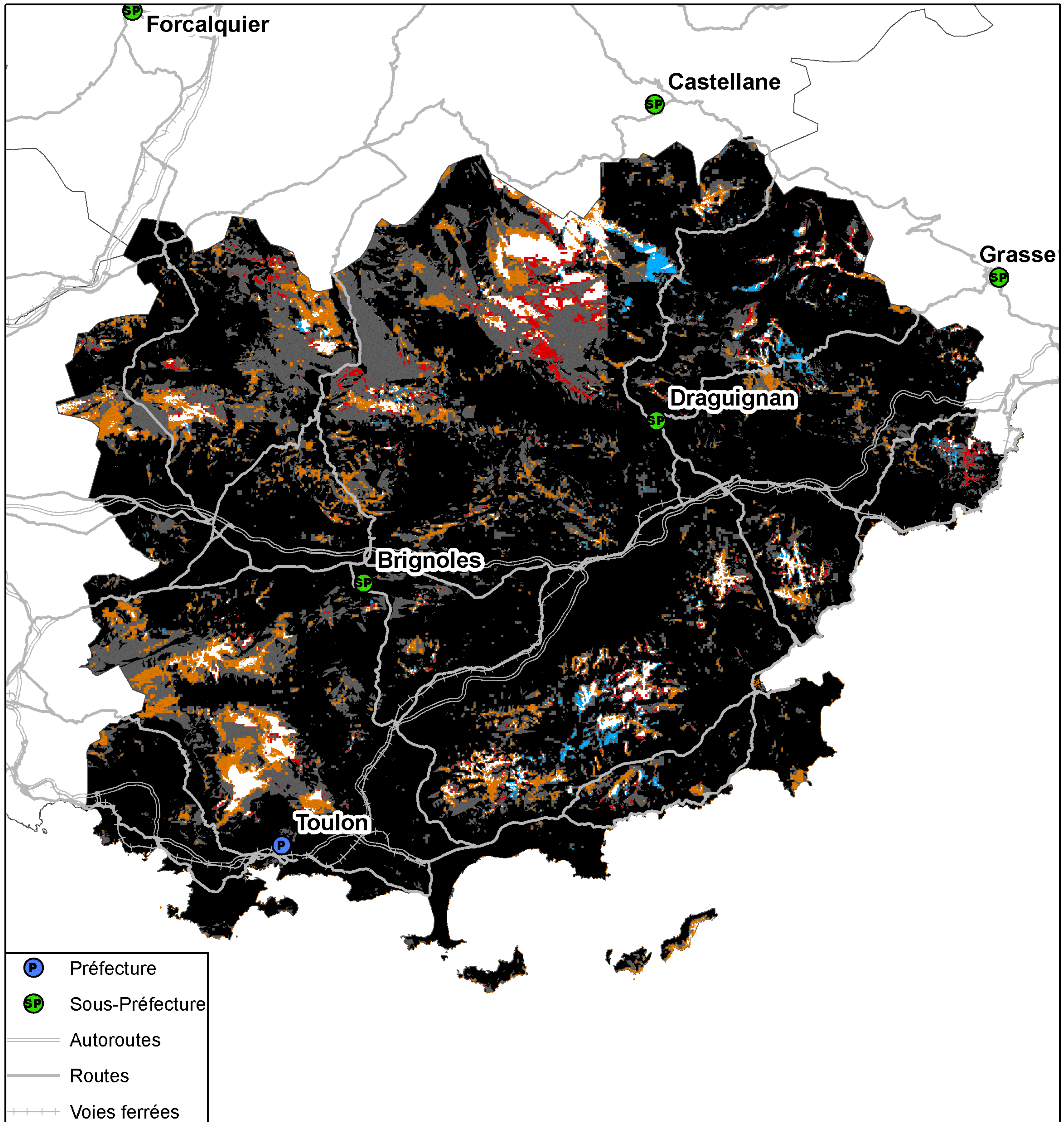
0 5 10 20 30 Kilomètres

● Préfecture    — Autoroutes    +++ Voies ferrées  
● Sous-Préfecture    — Routes

La légende de ces cartes figure en page 1



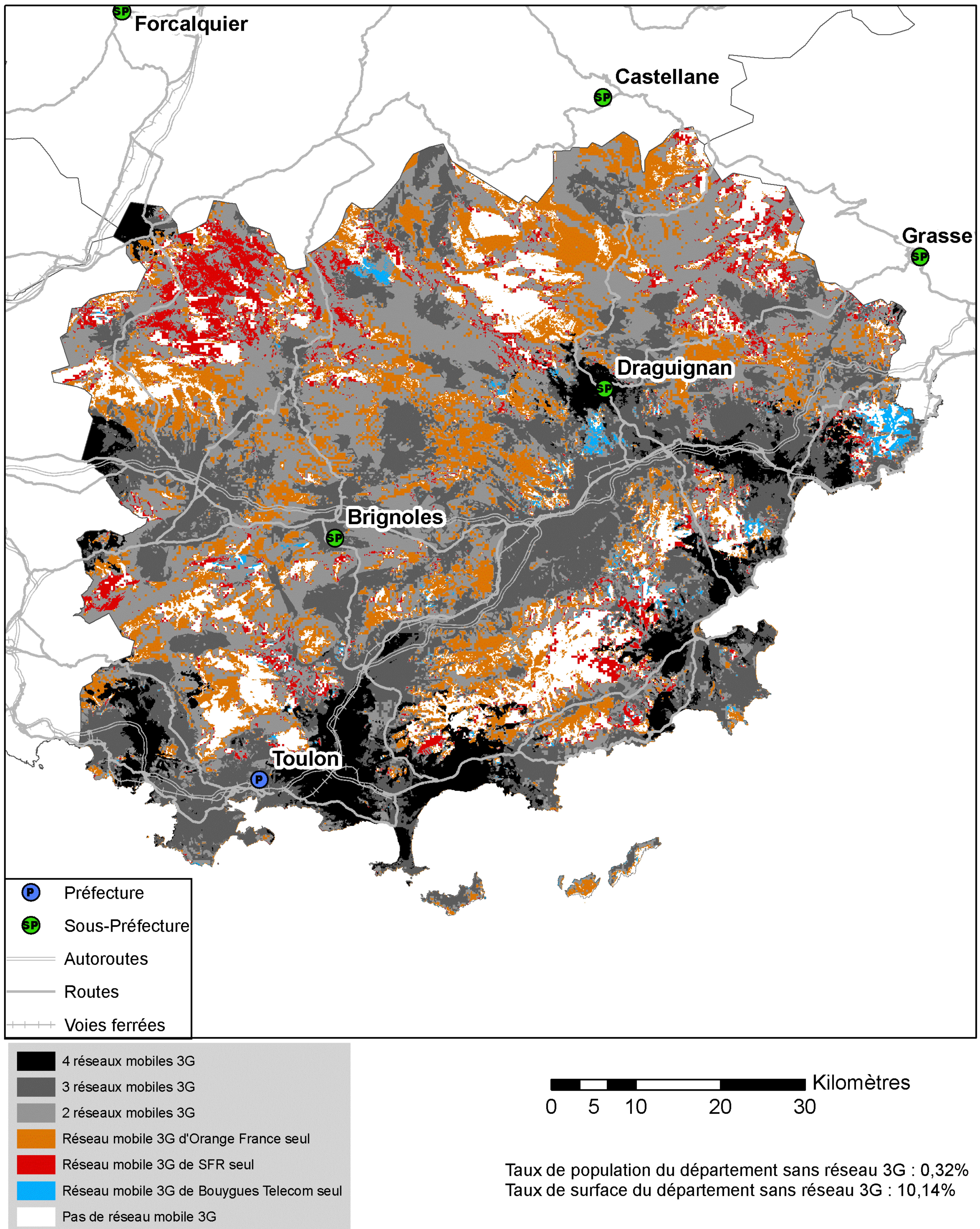
## Couverture 2G du département du Var (83)



Taux de population du département sans réseau 2G : 0,05%  
Taux de surface du département sans réseau 2G : 2,52%



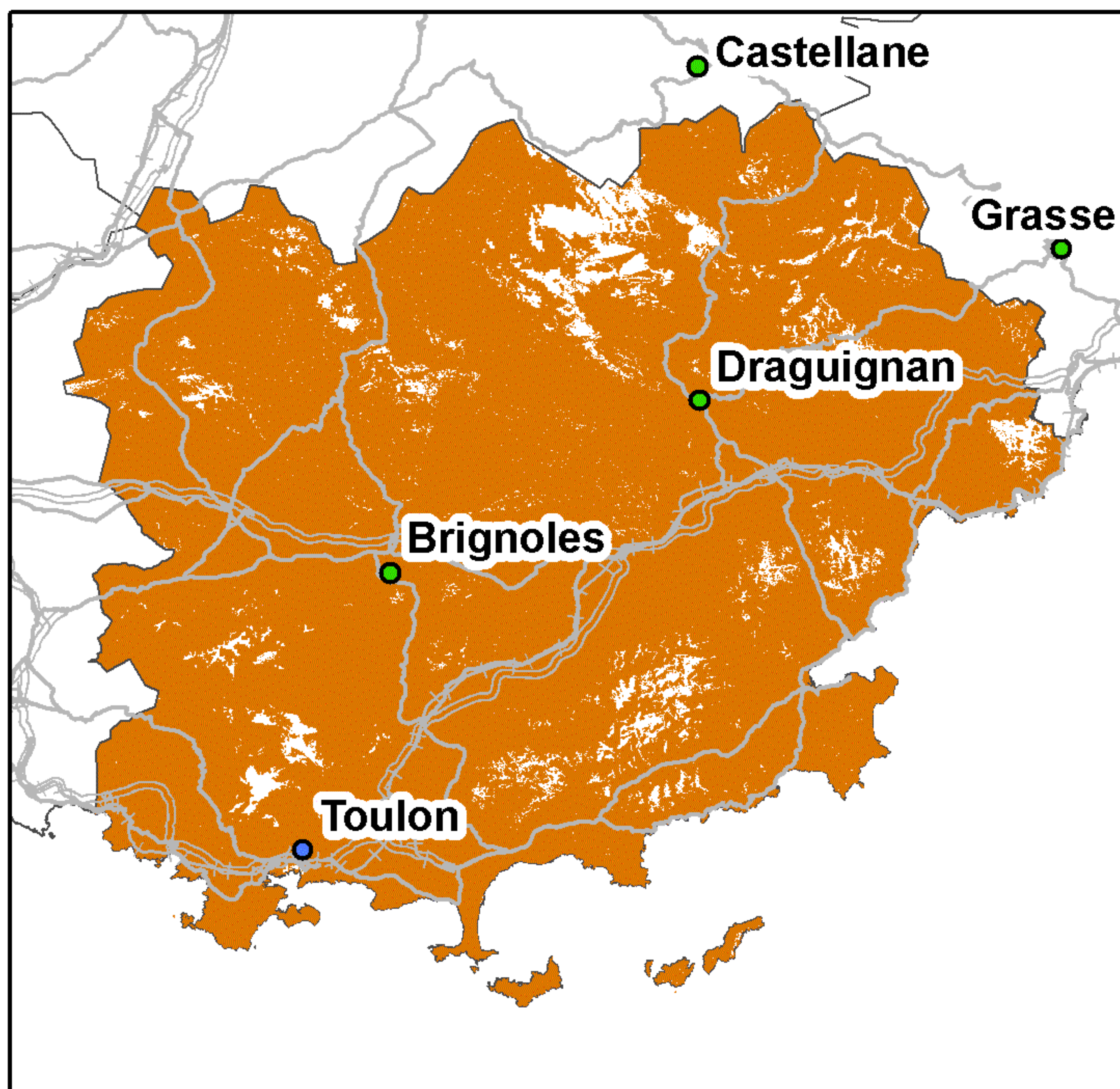
## Couverture 3G du département du Var (83)





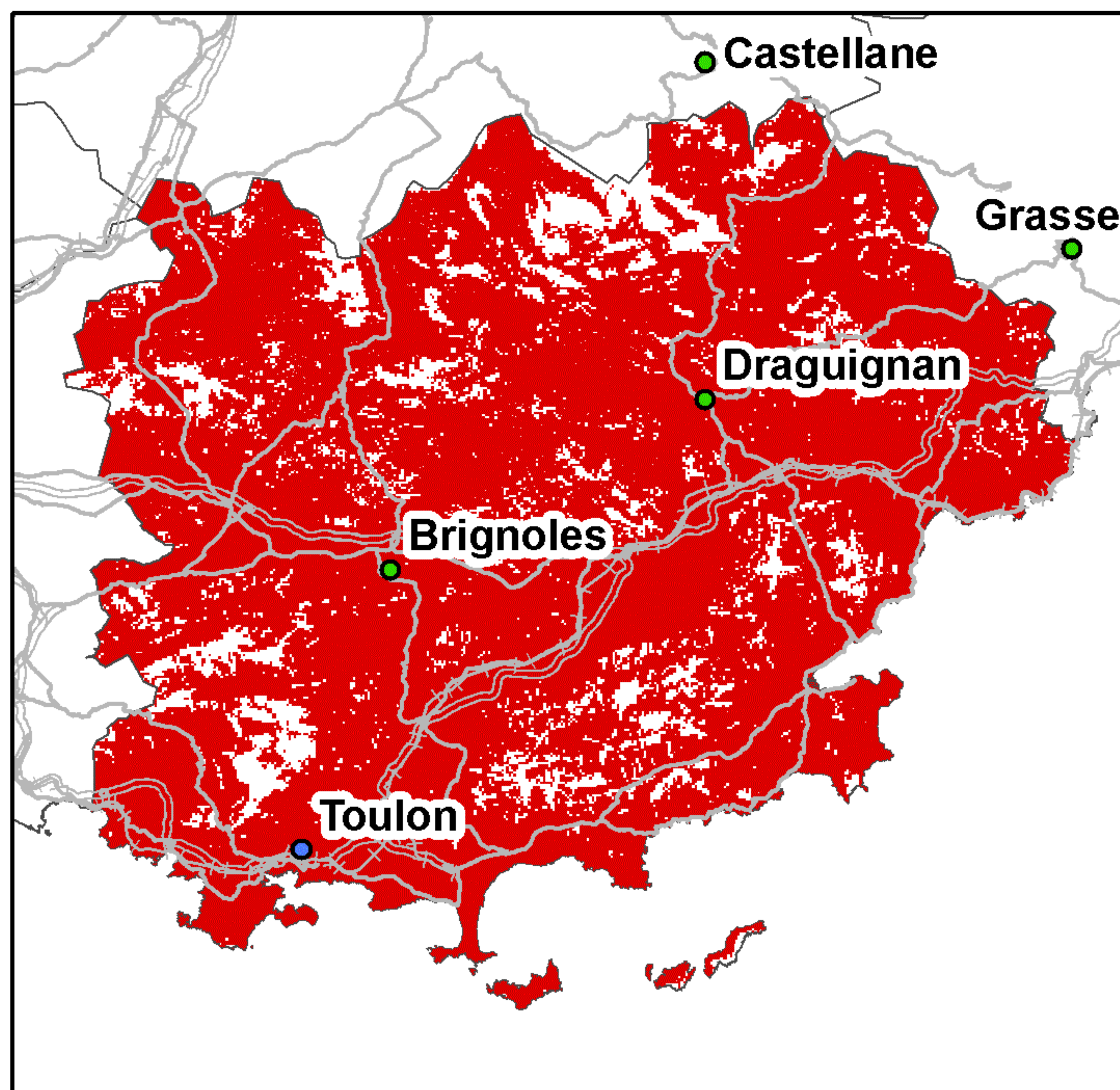
## Couverture 2G du département du Var (83)

### Orange France



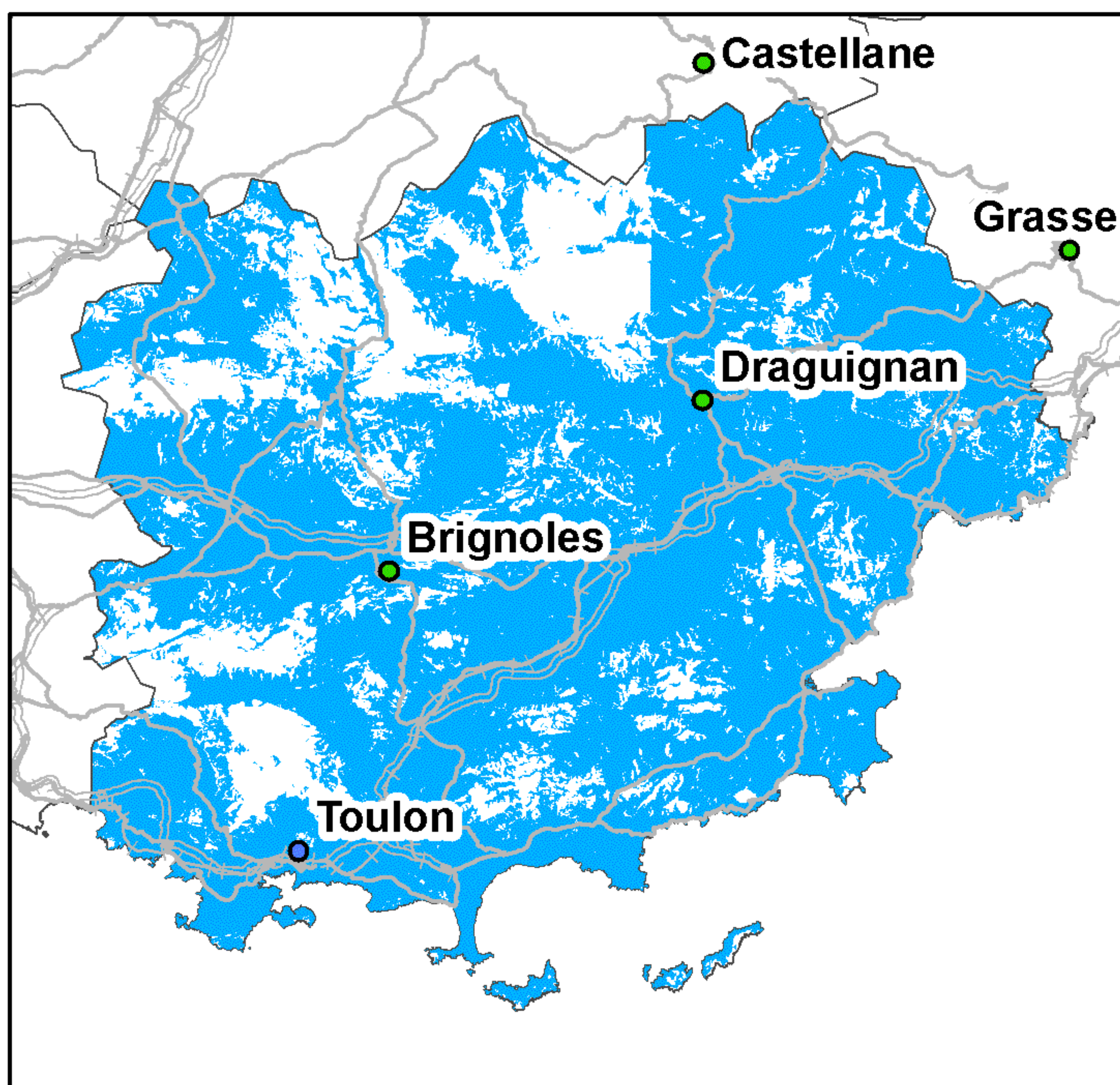
Taux de couverture surfacique : 94,89%  
Taux de couverture en population : 99,51%

### SFR



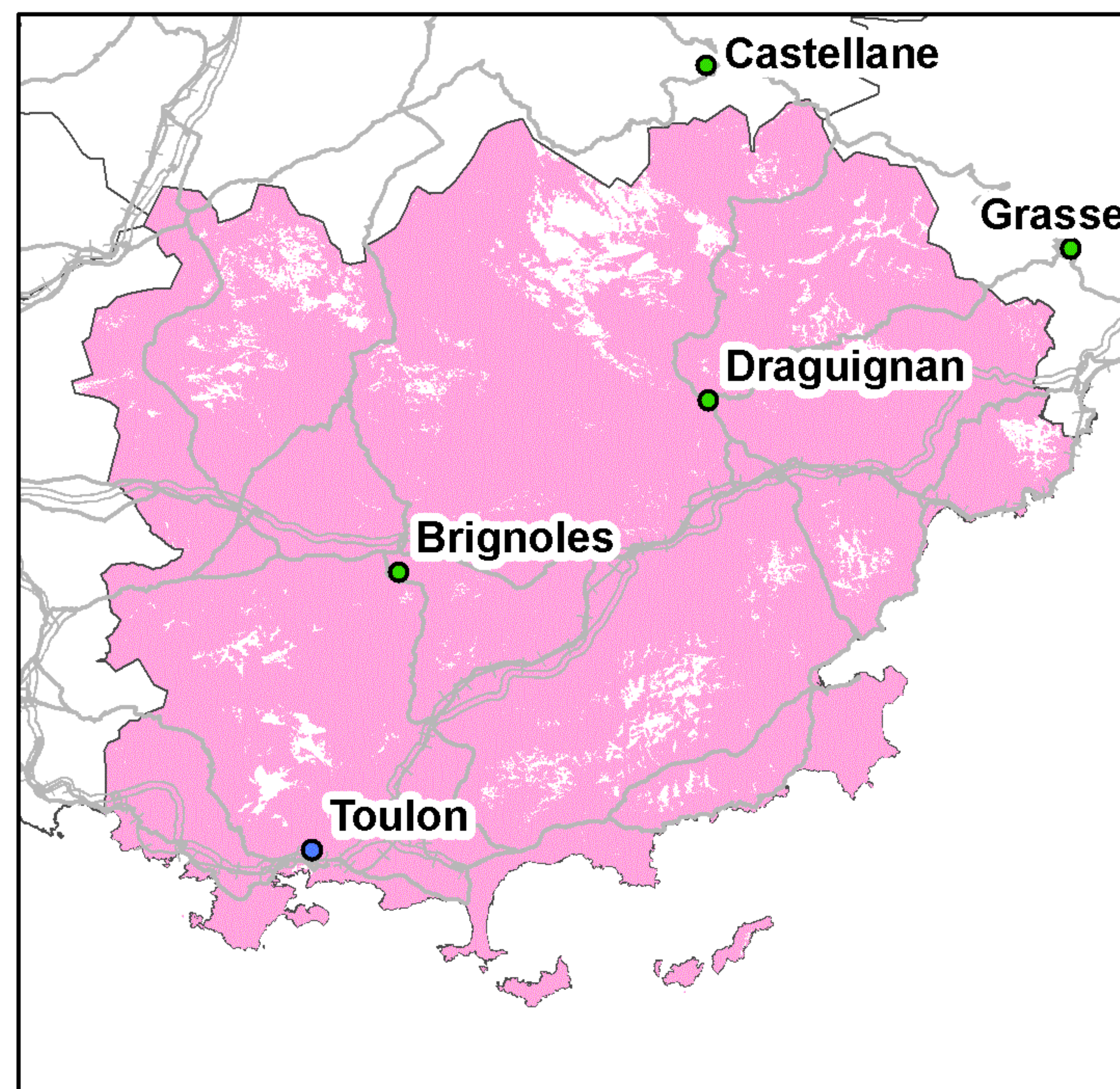
Taux de couverture surfacique : 88,53%  
Taux de couverture en population : 99,47%

### Bouygues Telecom



Taux de couverture surfacique : 78,47%  
Taux de couverture en population : 98,26%

### Free Mobile



Taux de couverture surfacique : 93,9%  
Taux de couverture en population : 99,17%

Kilomètres  
0 5 10 20 30

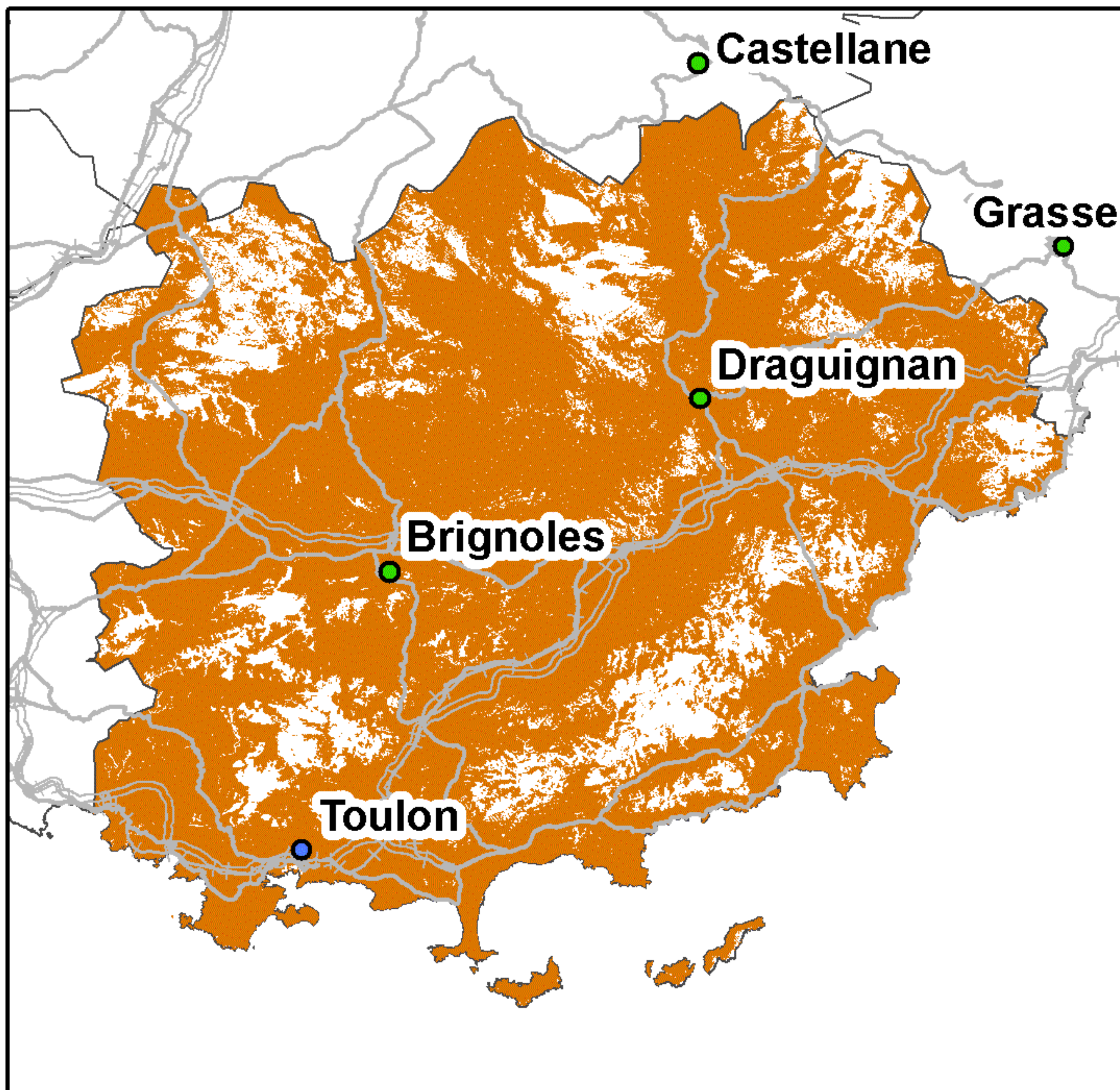
● Préfecture      — Autoroutes      ++++ Voies ferrées  
● Sous-Préfecture      — Routes

La légende de ces cartes figure en page 1



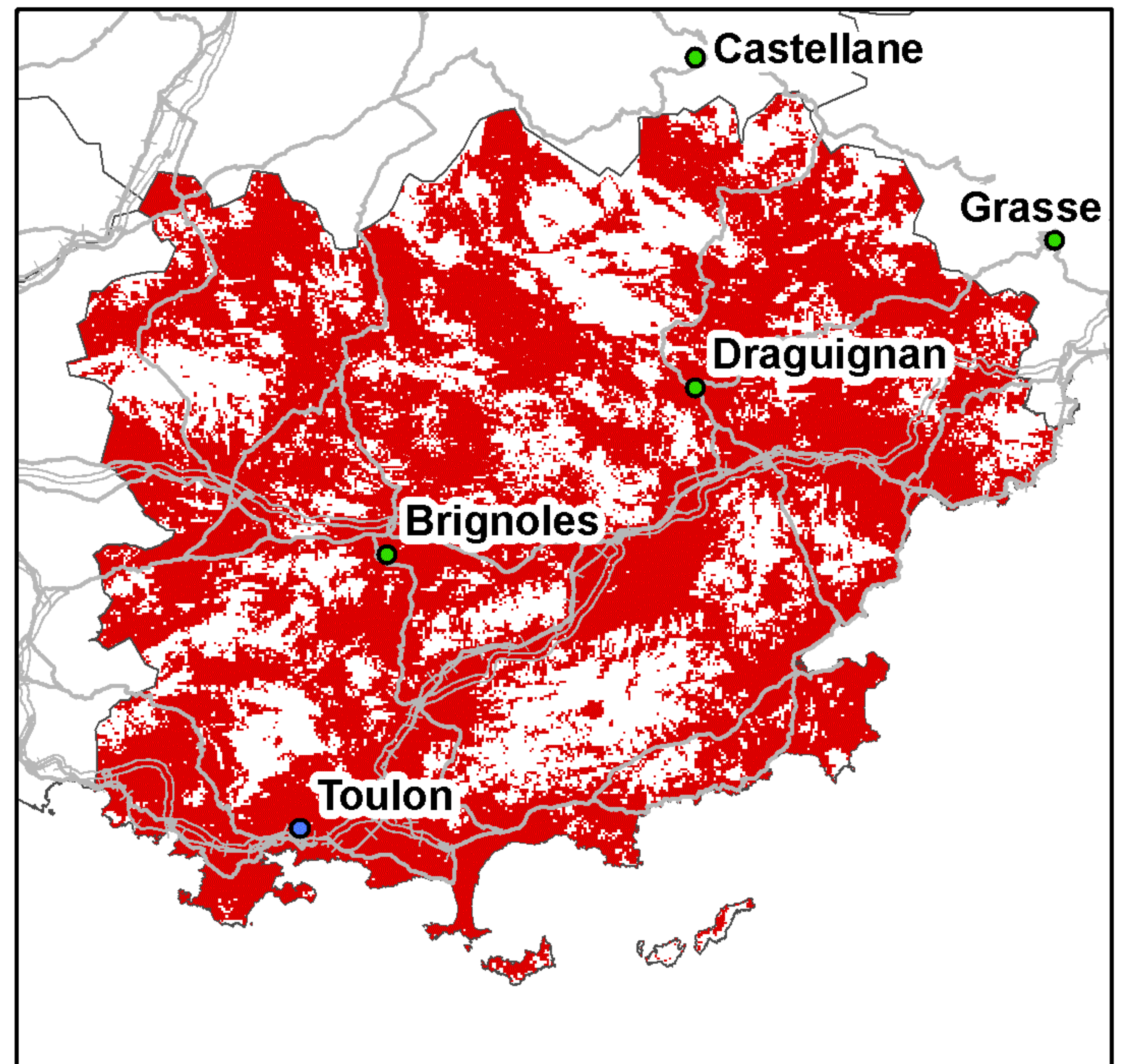
## Couverture 3G du département du Var (83)

### Orange France



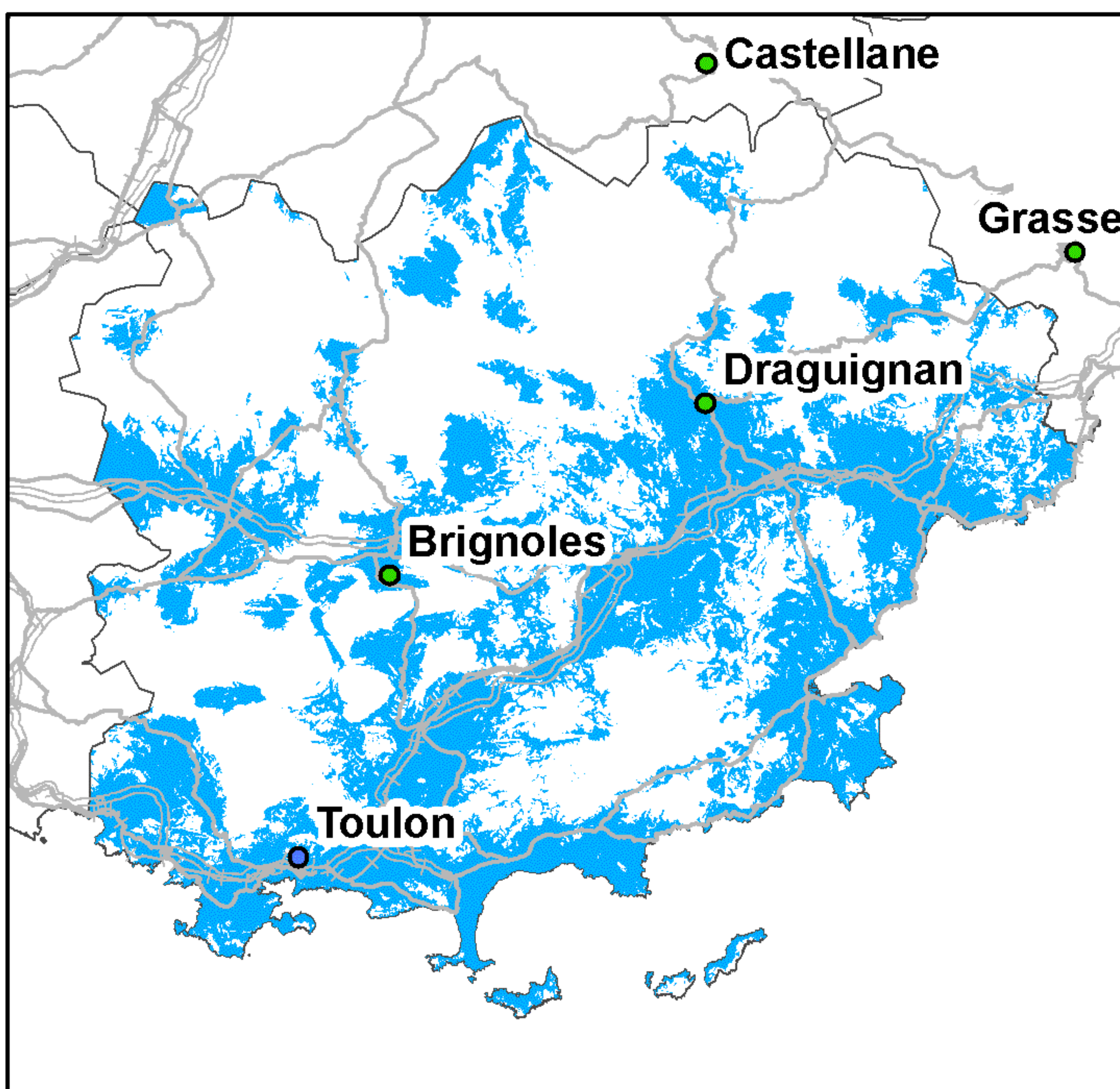
Taux de couverture surfacique : 82,73%  
Taux de couverture en population : 98,21%

### SFR



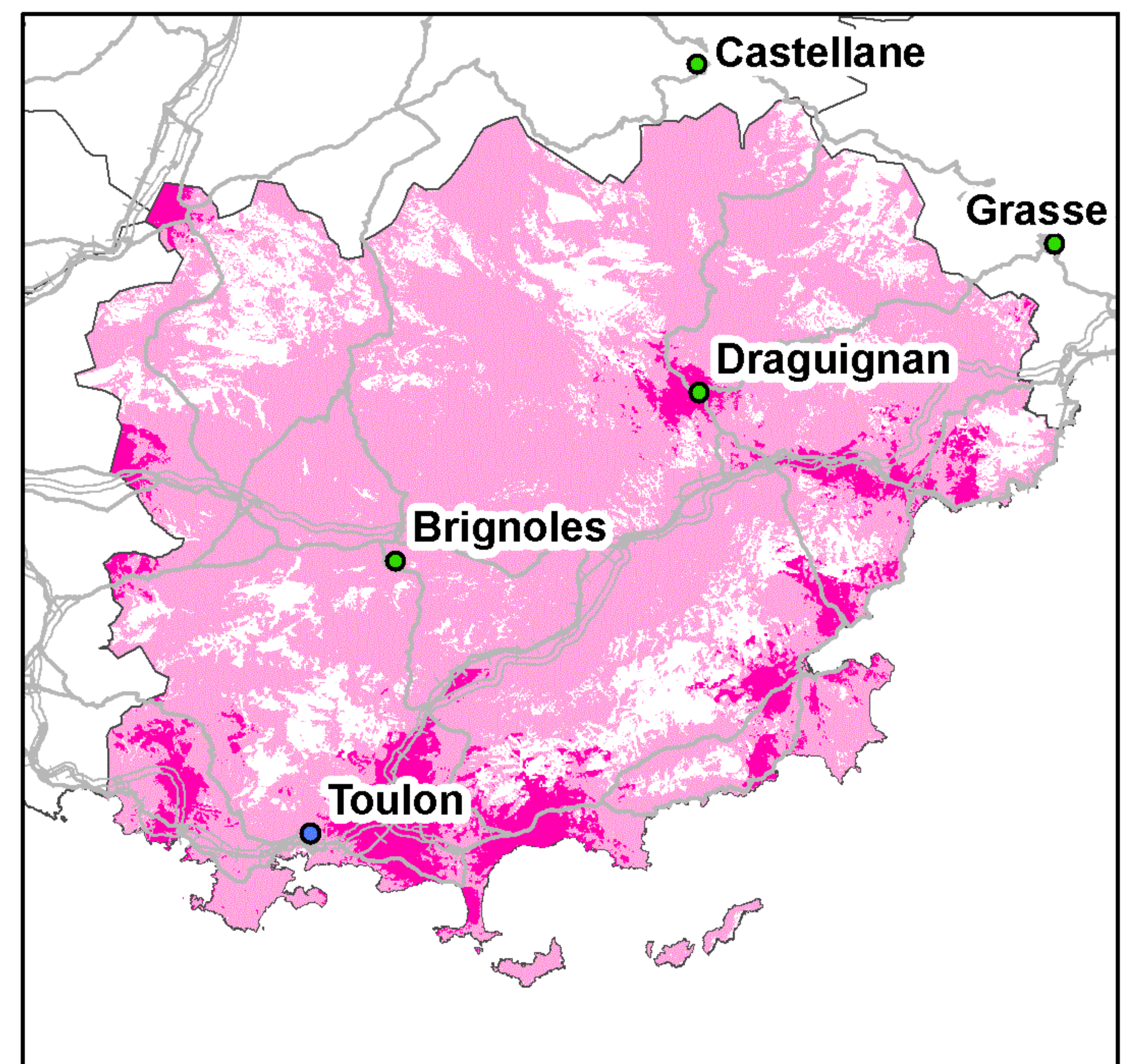
Taux de couverture surfacique : 69,52%  
Taux de couverture en population : 97,87%

### Bouygues Telecom



Taux de couverture surfacique : 40,78%  
Taux de couverture en population : 91,03%

### Free Mobile



Taux de couverture surfacique : 82,47%  
Taux de couverture surfacique en propre : 8,58%  
Taux de couverture en population : 98,14%  
Taux de couverture en population en propre : 23,45%

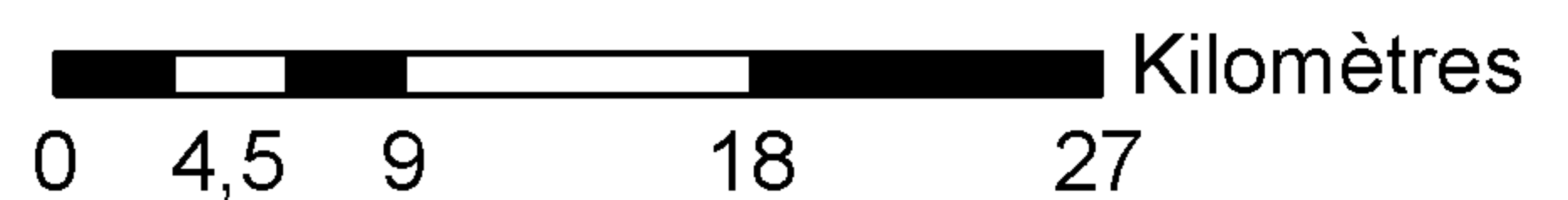
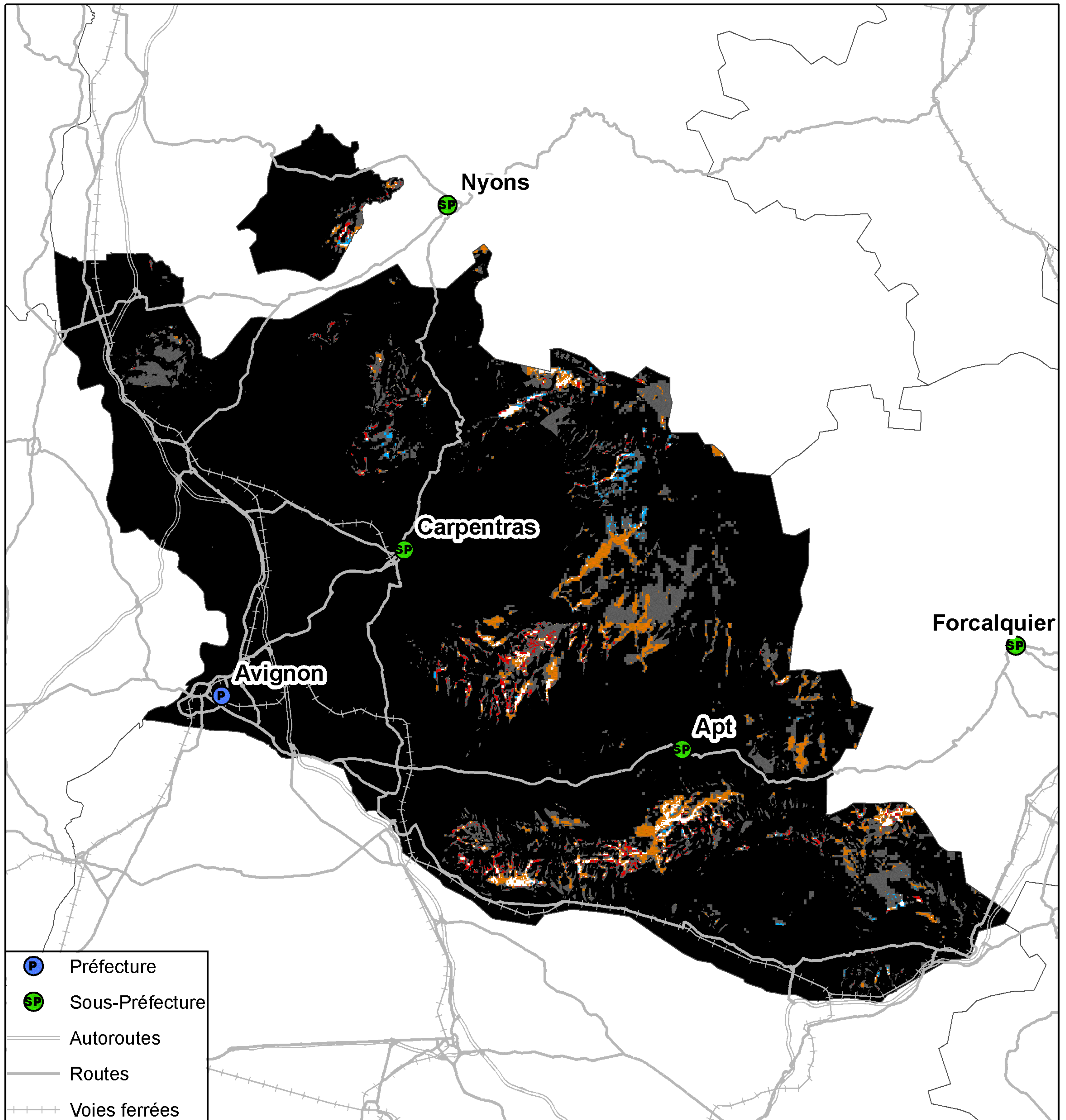
Kilomètres  
0 5 10 20 30

● Préfecture      — Autoroutes      ++++ Voies ferrées  
● Sous-Préfecture      — Routes

La légende de ces cartes figure en page 1



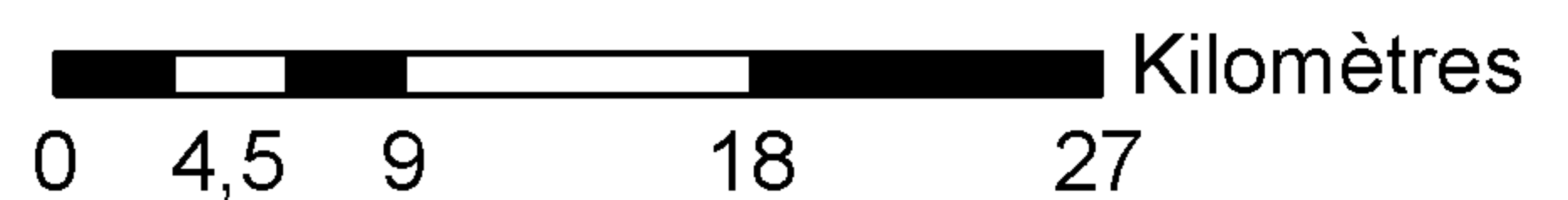
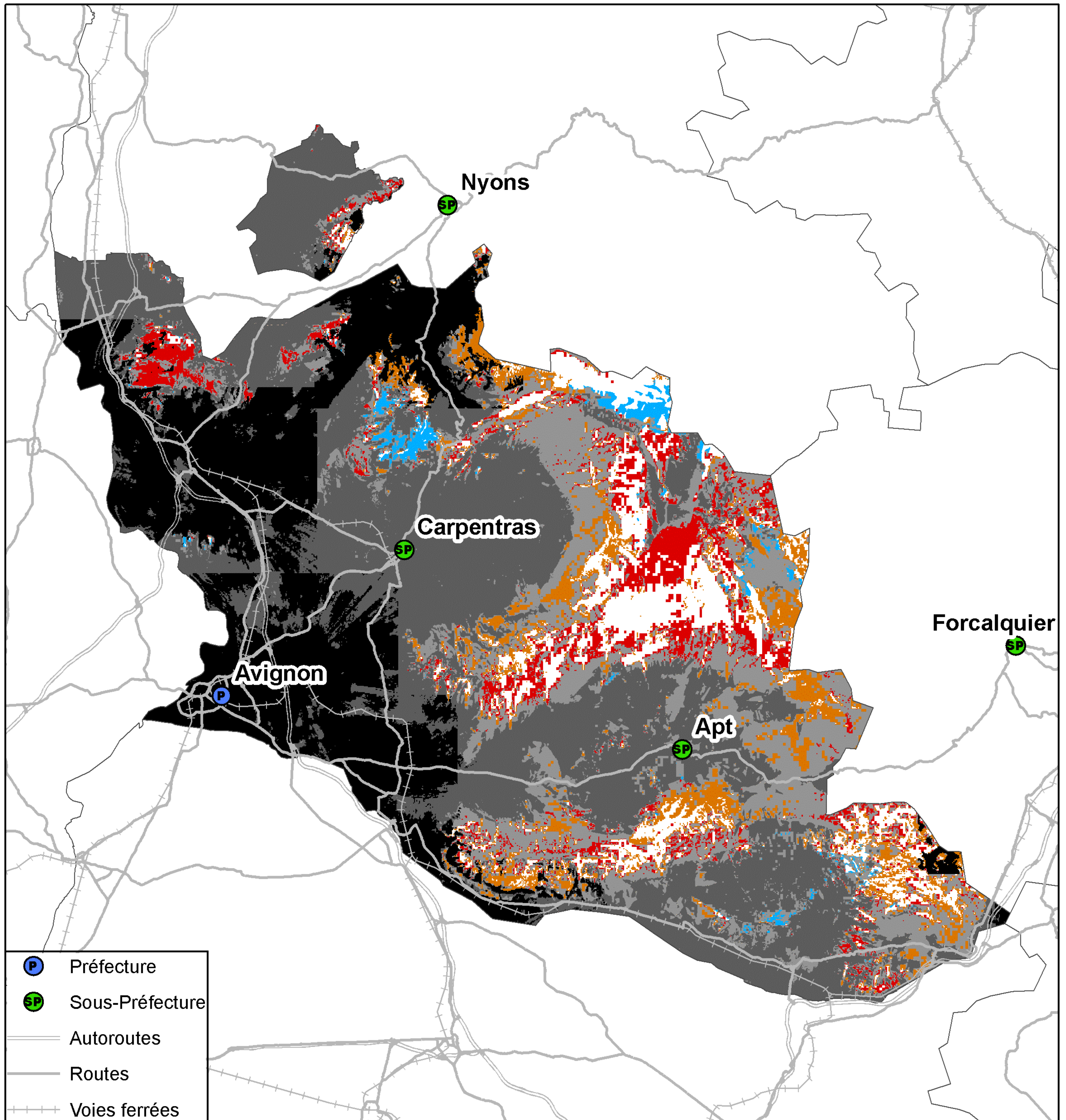
## Couverture 2G du département du Vaucluse (84)



Taux de population du département sans réseau 2G : 0,03%  
Taux de surface du département sans réseau 2G : 0,55%



## Couverture 3G du département du Vaucluse (84)

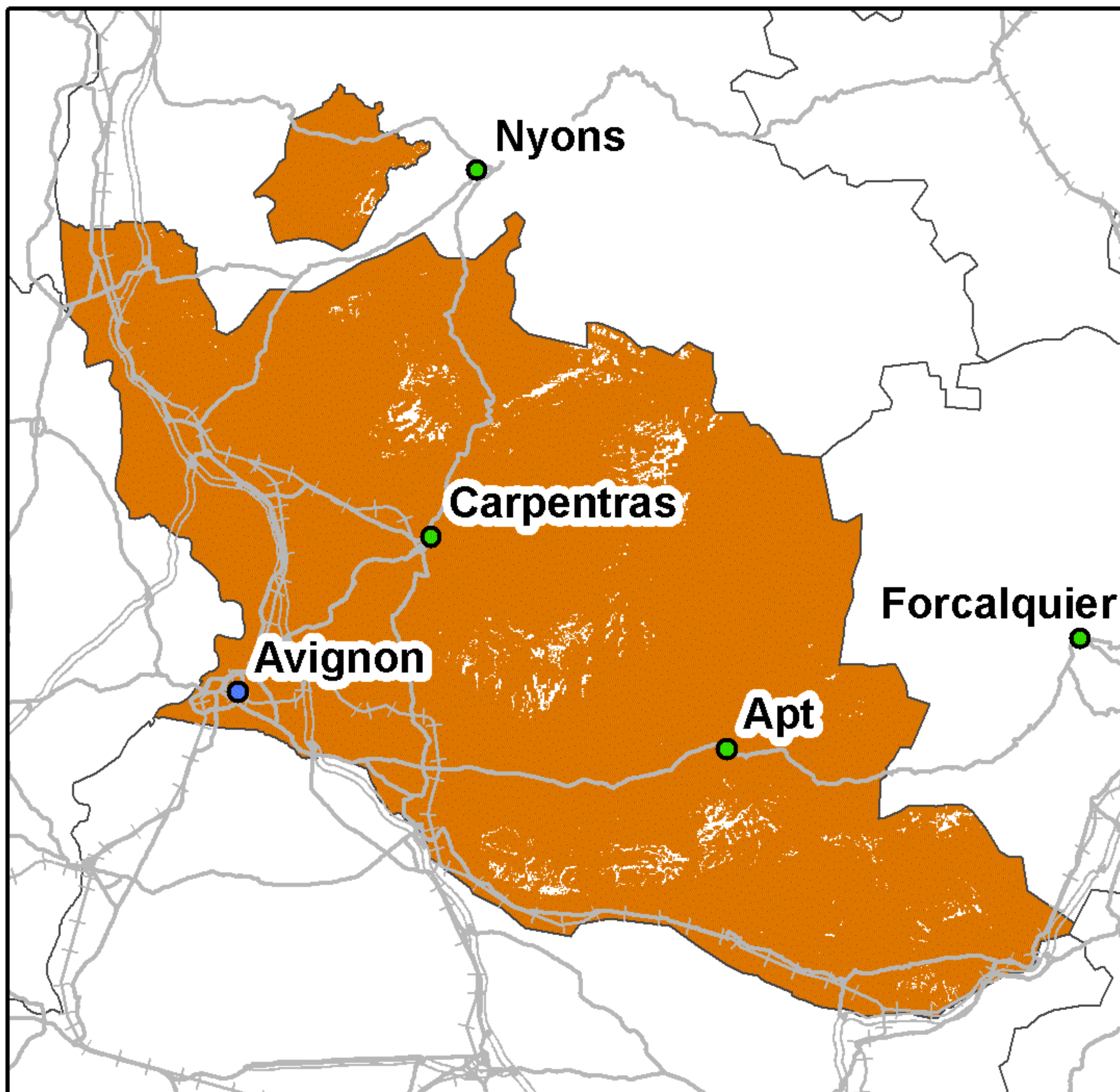


Taux de population du département sans réseau 3G : 0,25%  
Taux de surface du département sans réseau 3G : 7,52%



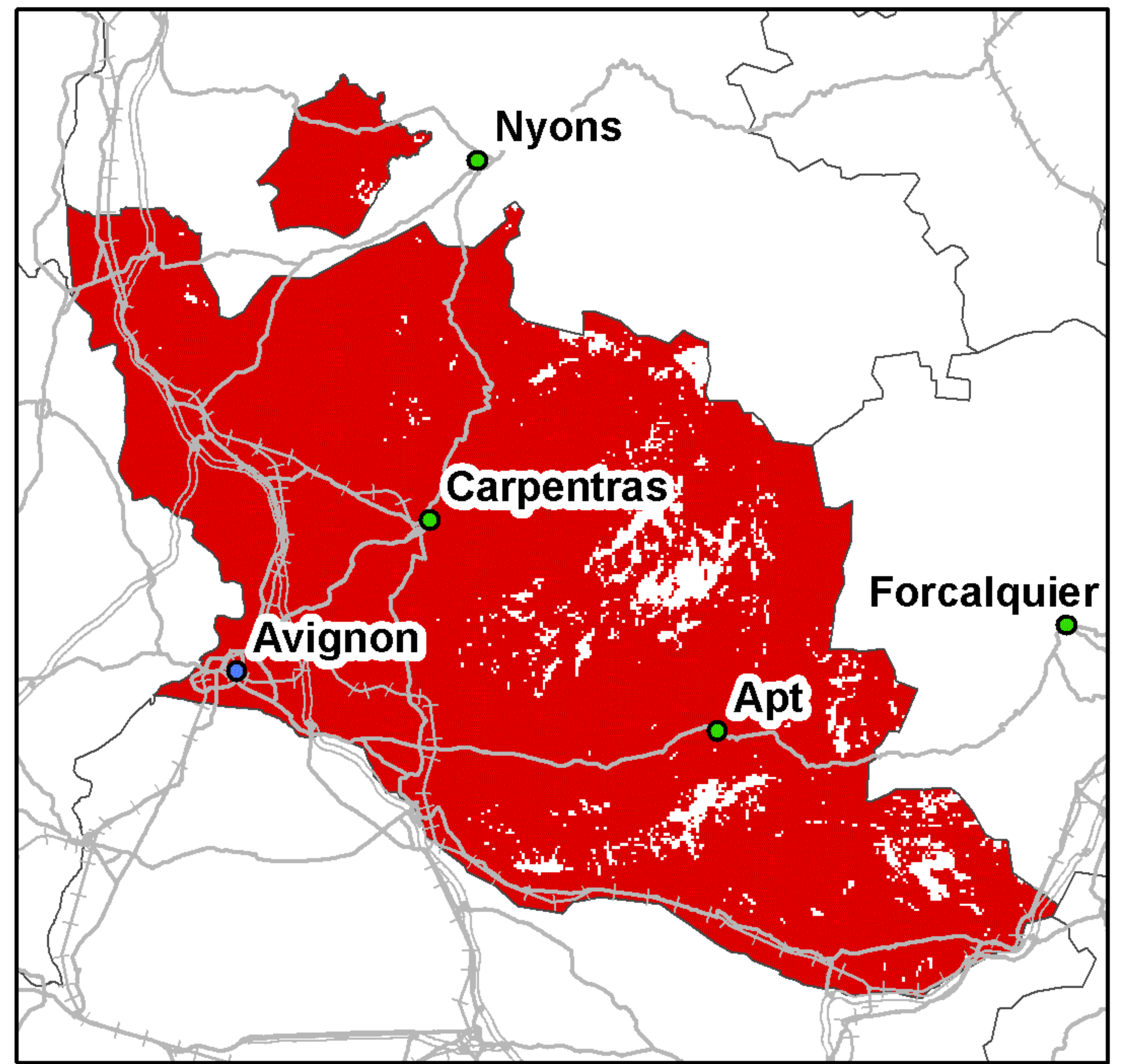
## Couverture 2G du département du Vaucluse (84)

### Orange France



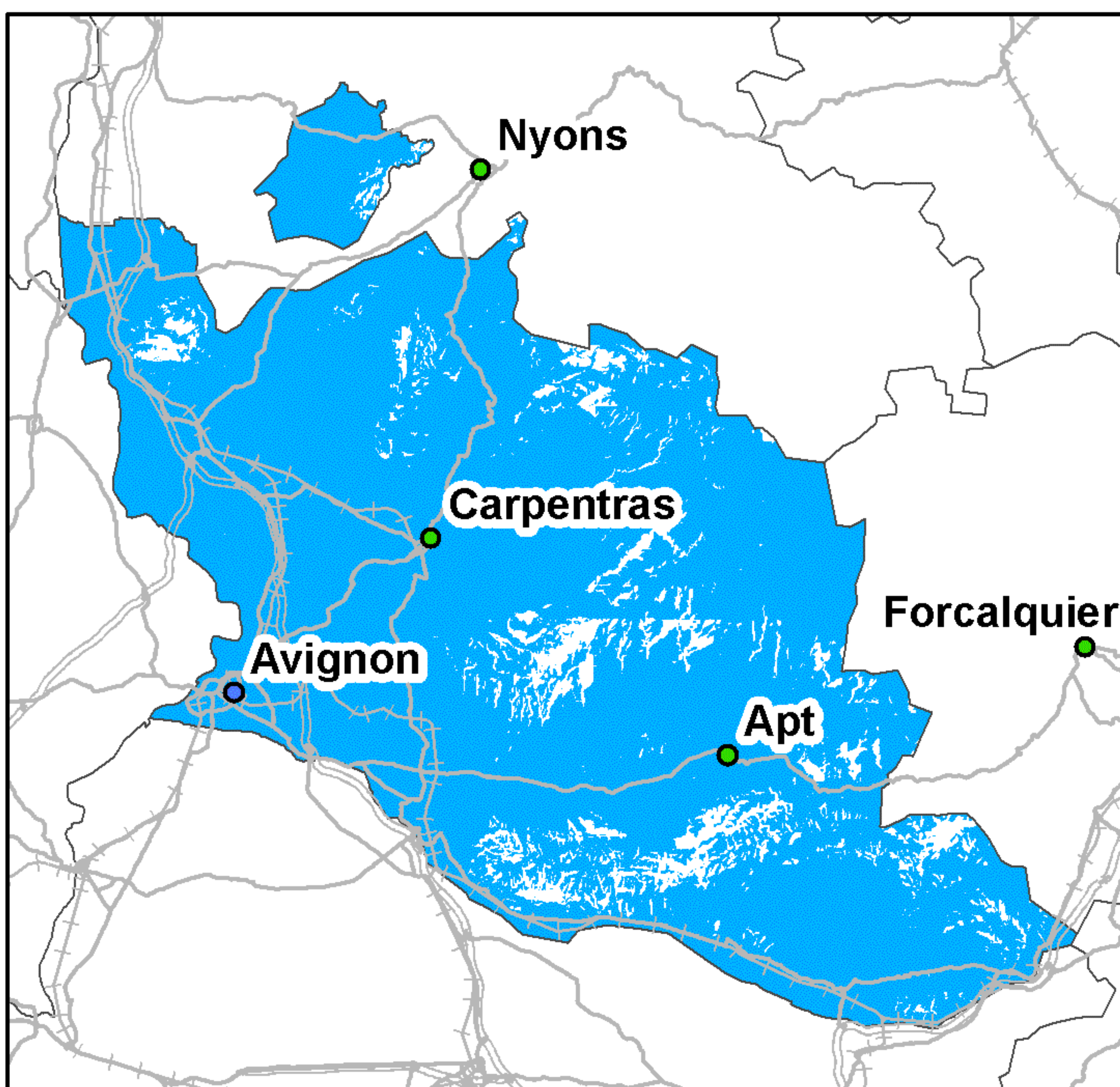
Taux de couverture surfacique : 98,1%  
Taux de couverture en population : 99,76%

### SFR



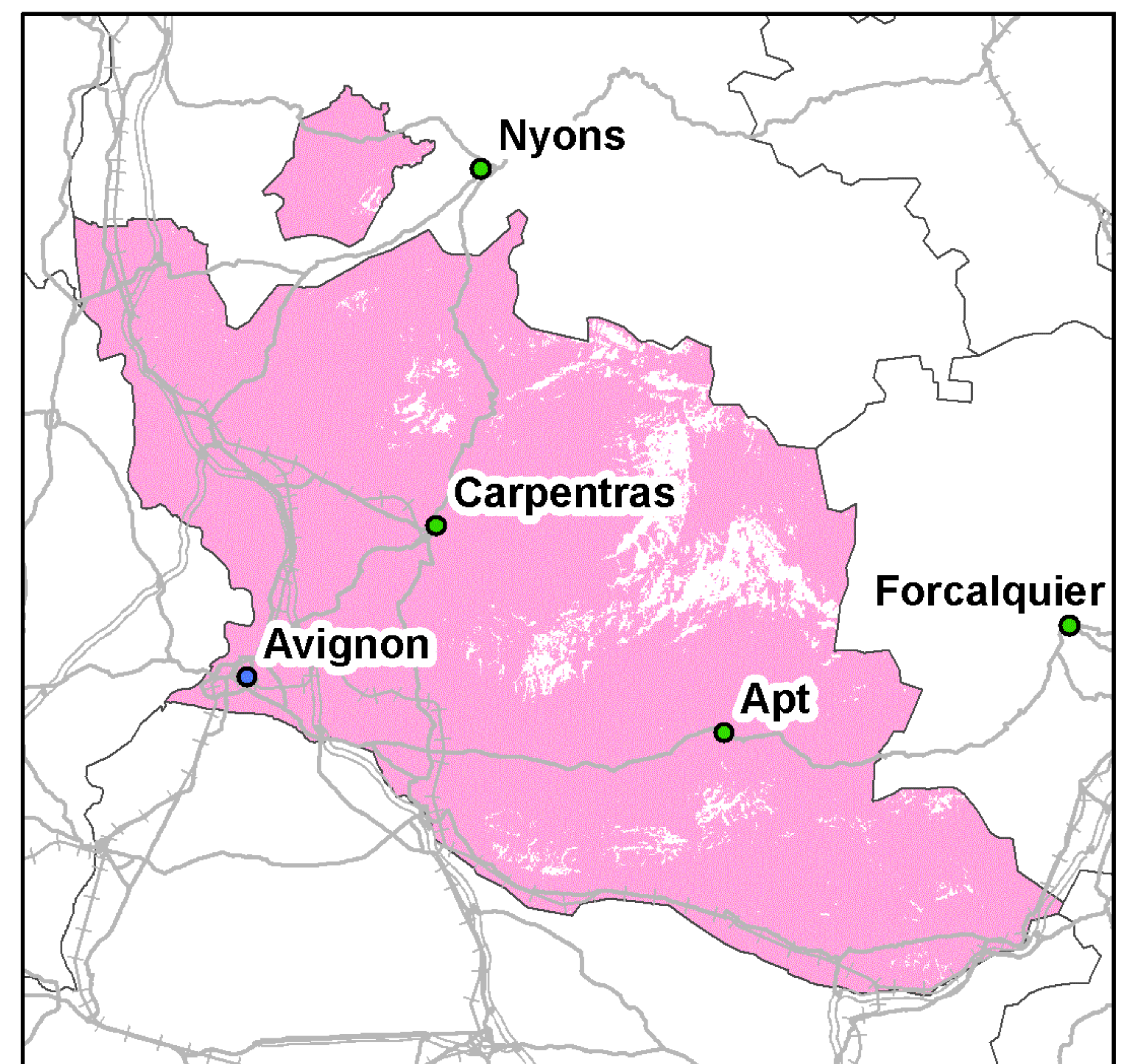
Taux de couverture surfacique : 94,8%  
Taux de couverture en population : 99,63%

### Bouygues Telecom



Taux de couverture surfacique : 93,45%  
Taux de couverture en population : 99,19%

### Free Mobile



Taux de couverture surfacique : 94,16%  
Taux de couverture en population : 97,56%

Kilomètres  
0 5 10 20 30

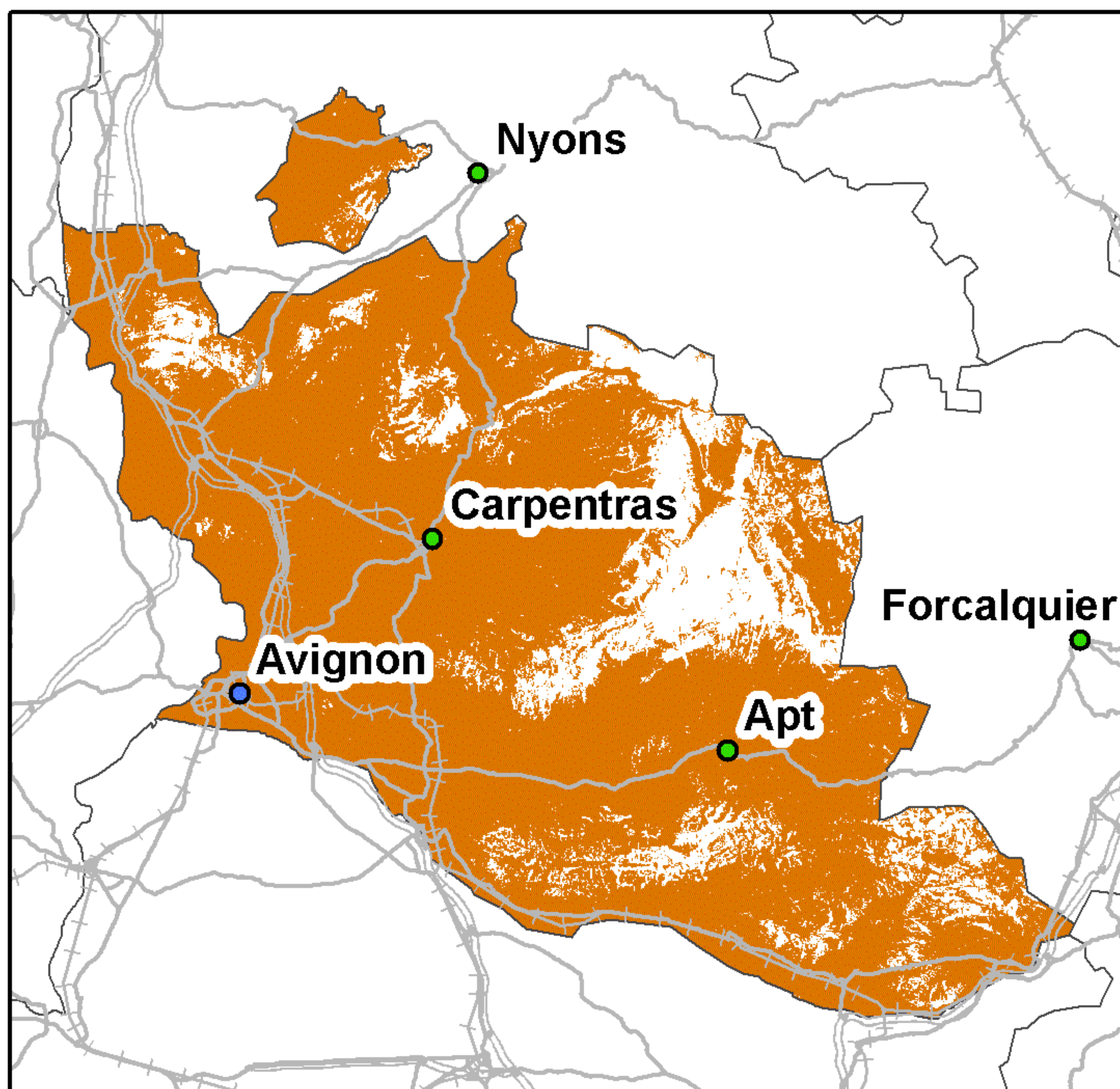
● Préfecture      — Autoroutes      ++++ Voies ferrées  
● Sous-Préfecture      — Routes

La légende de ces cartes figure en page 1



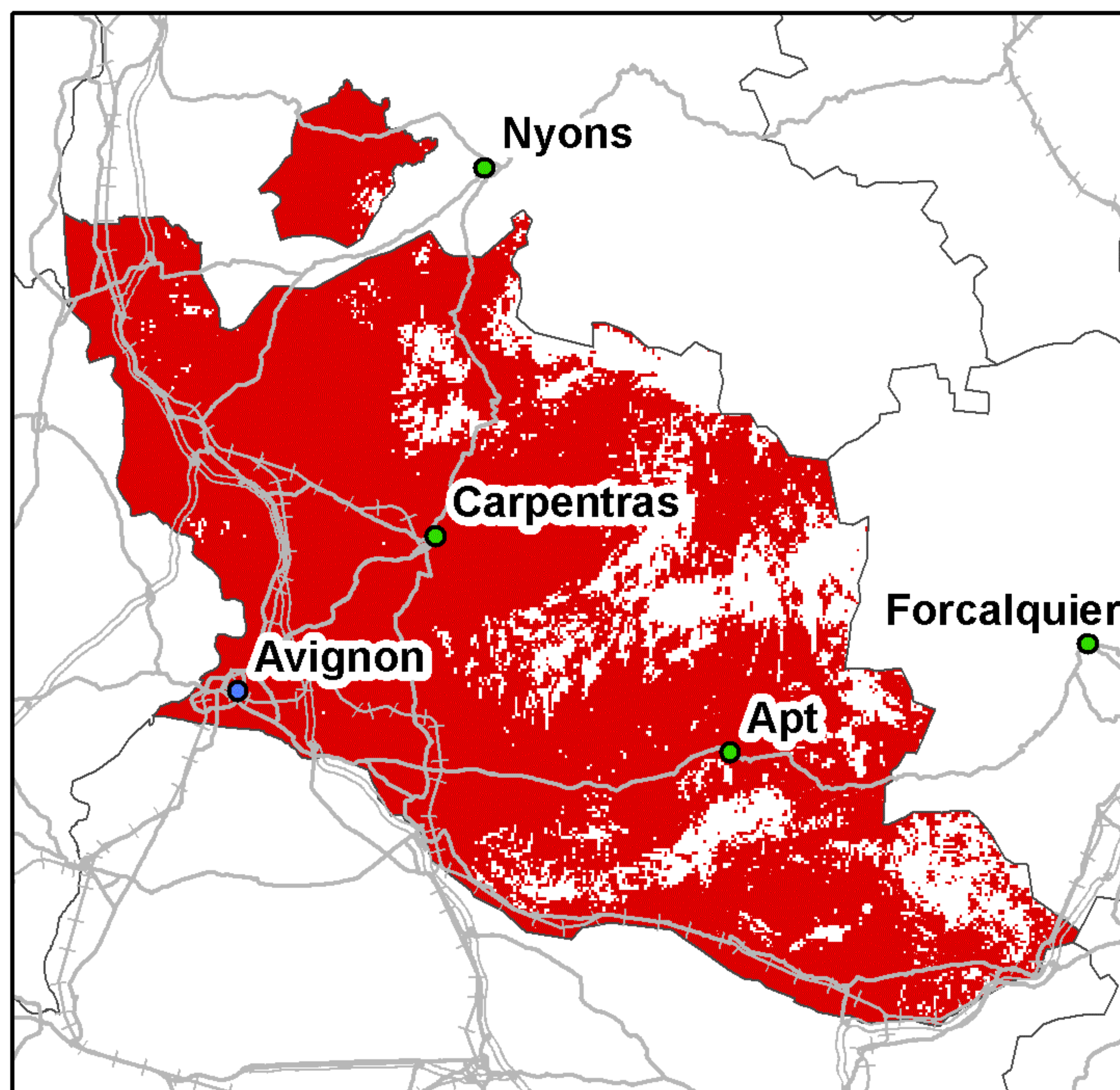
## Couverture 3G du département du Vaucluse (84)

### Orange France



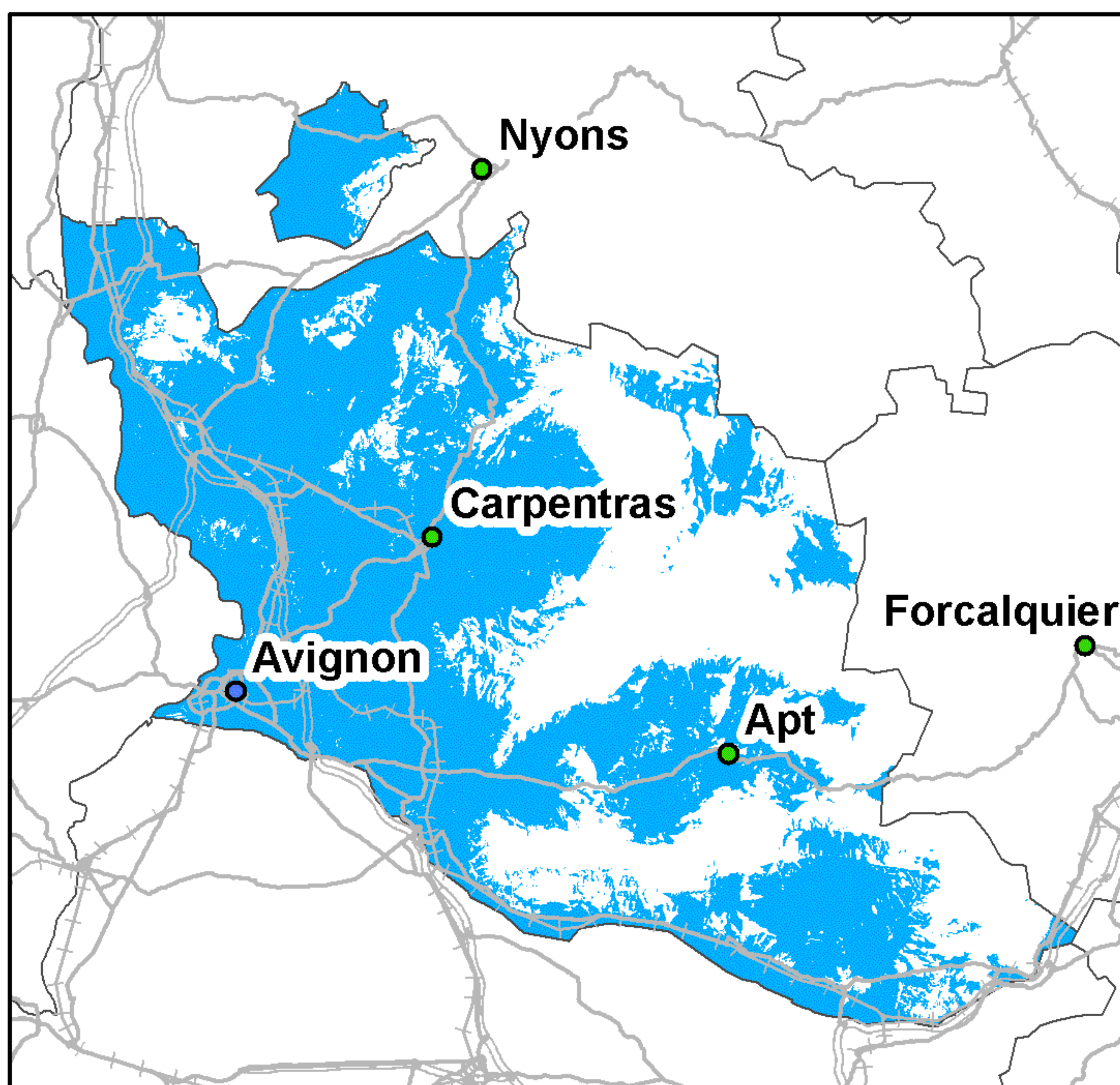
Taux de couverture surfacique : 84,16%  
Taux de couverture en population : 99,01%

### SFR



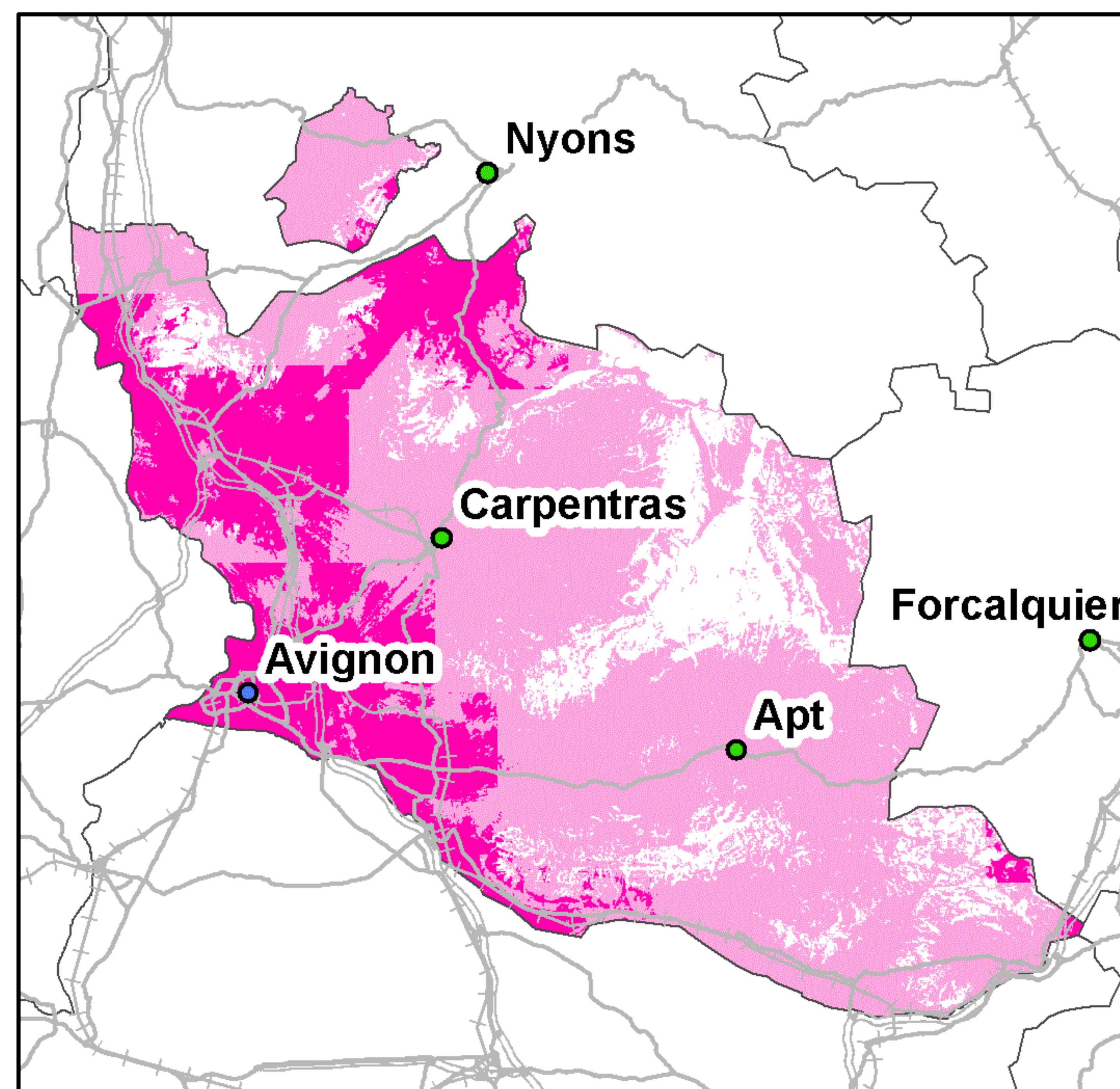
Taux de couverture surfacique : 83,13%  
Taux de couverture en population : 98,4%

### Bouygues Telecom



Taux de couverture surfacique : 64,13%  
Taux de couverture en population : 93,23%

### Free Mobile



Taux de couverture surfacique : 83,81%  
Taux de couverture surfacique en propre : 22,89%  
Taux de couverture en population : 99,01%  
Taux de couverture en population en propre : 43,28%

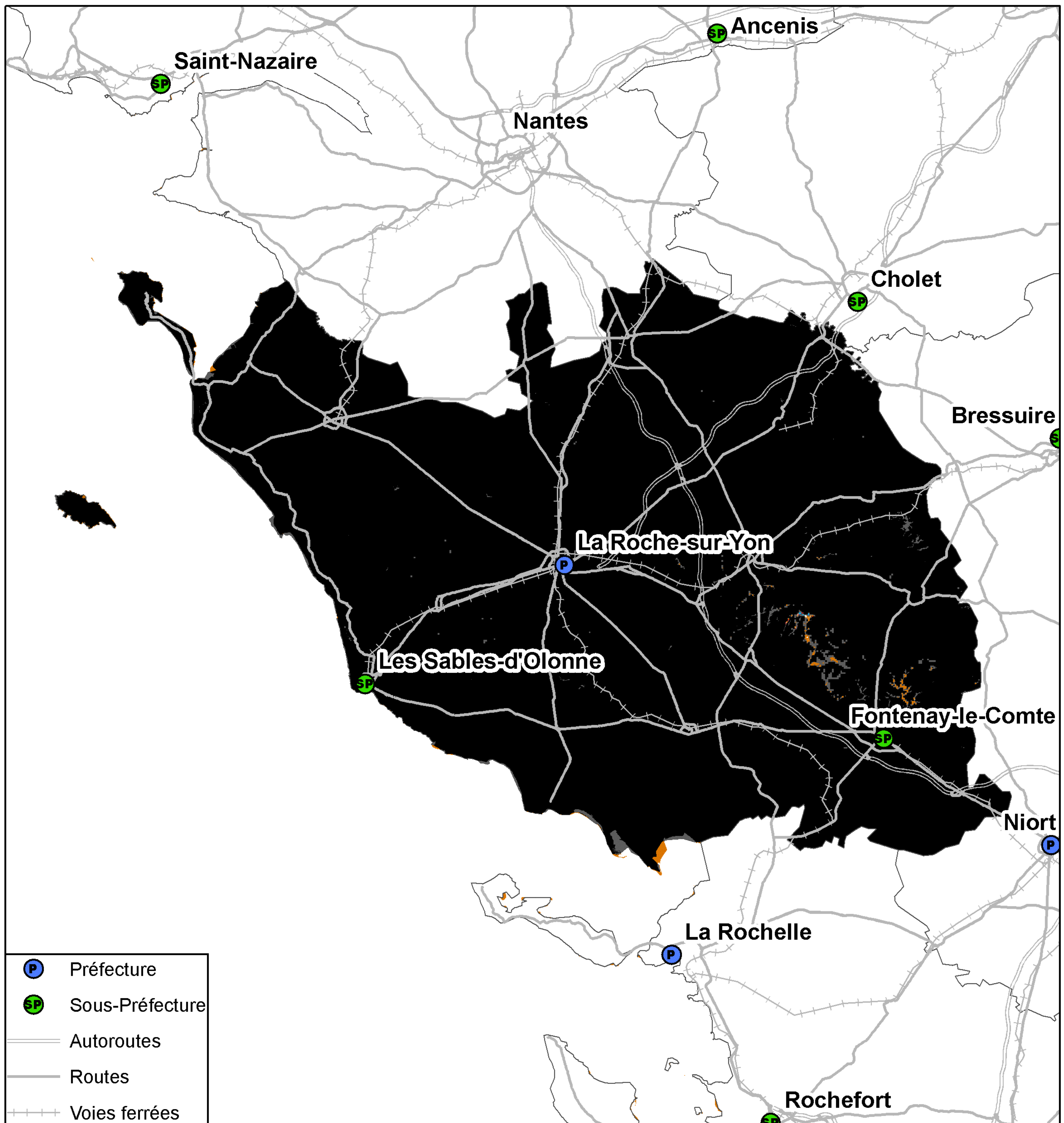
0 5 10 20 30 Kilomètres

● Préfecture      — Autoroutes      ++++ Voies ferrées  
● Sous-Préfecture      — Routes

La légende de ces cartes figure en page 1



## Couverture 2G du département de la Vendée (85)

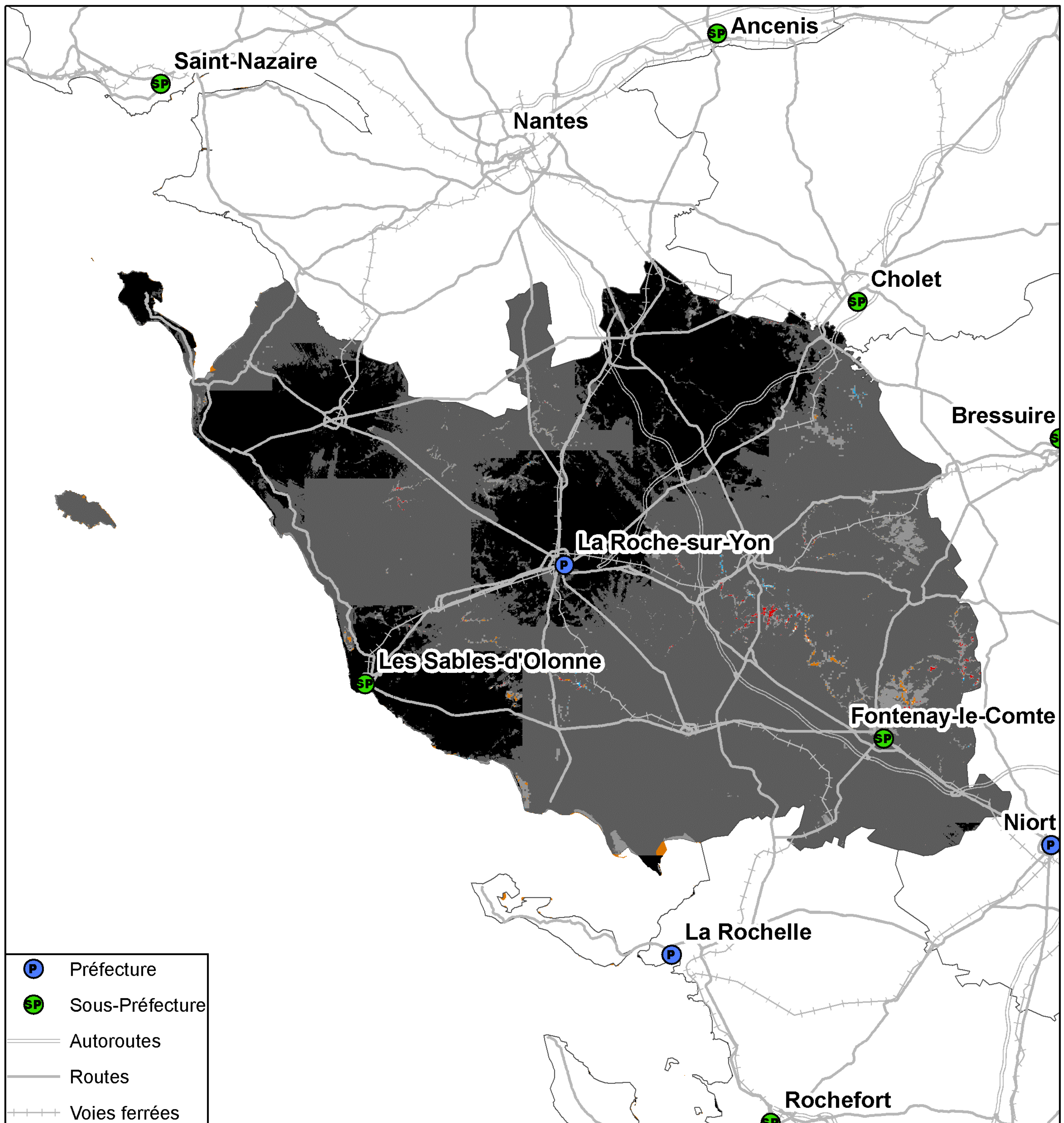


Kilomètres  
0 5 10 20 30

Taux de population du département sans réseau 2G : 0%  
Taux de surface du département sans réseau 2G : 0%



## Couverture 3G du département de la Vendée (85)



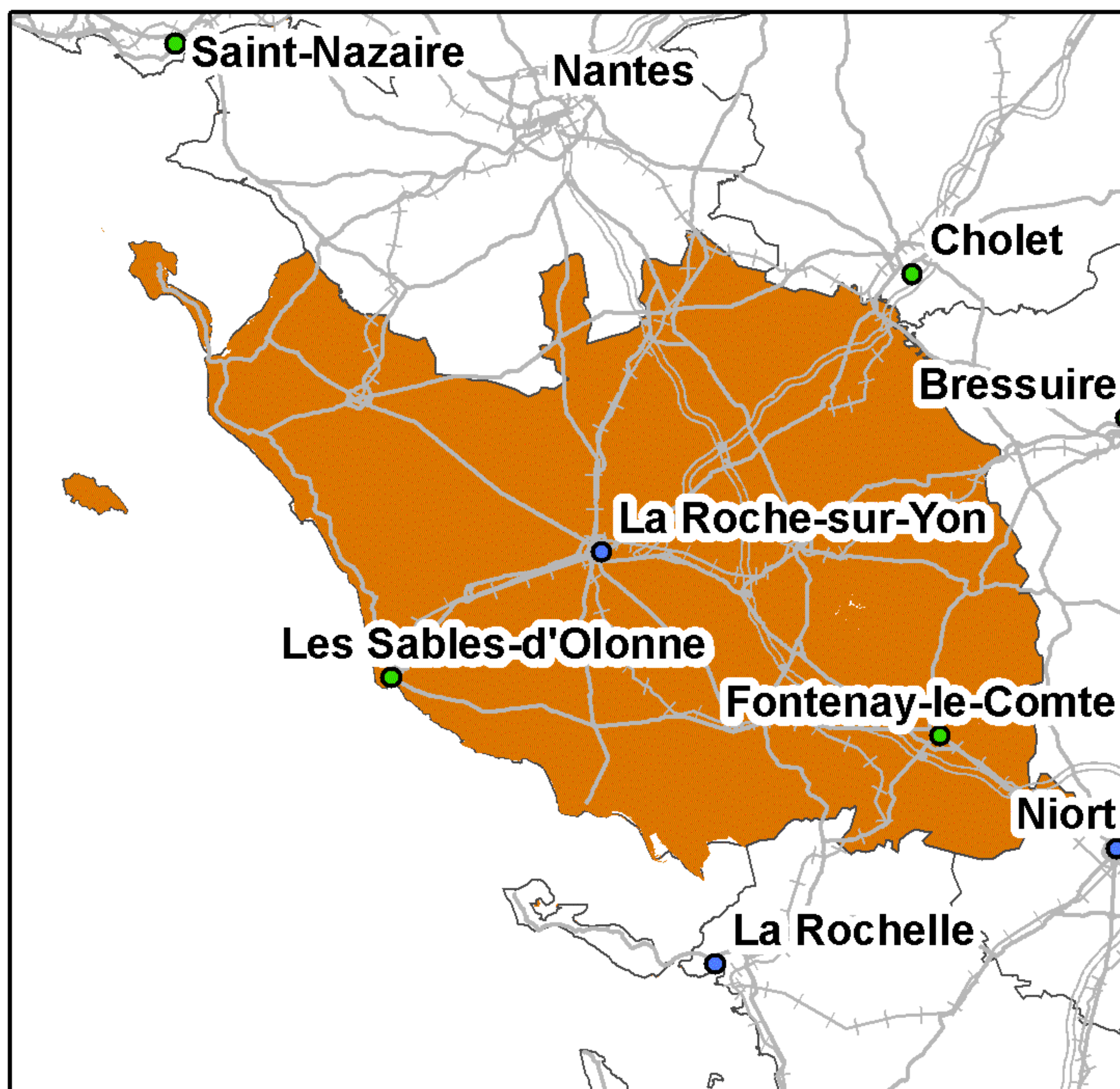
Kilomètres  
0 5 10 20 30

Taux de population du département sans réseau 3G : 0,01%  
Taux de surface du département sans réseau 3G : 0,02%



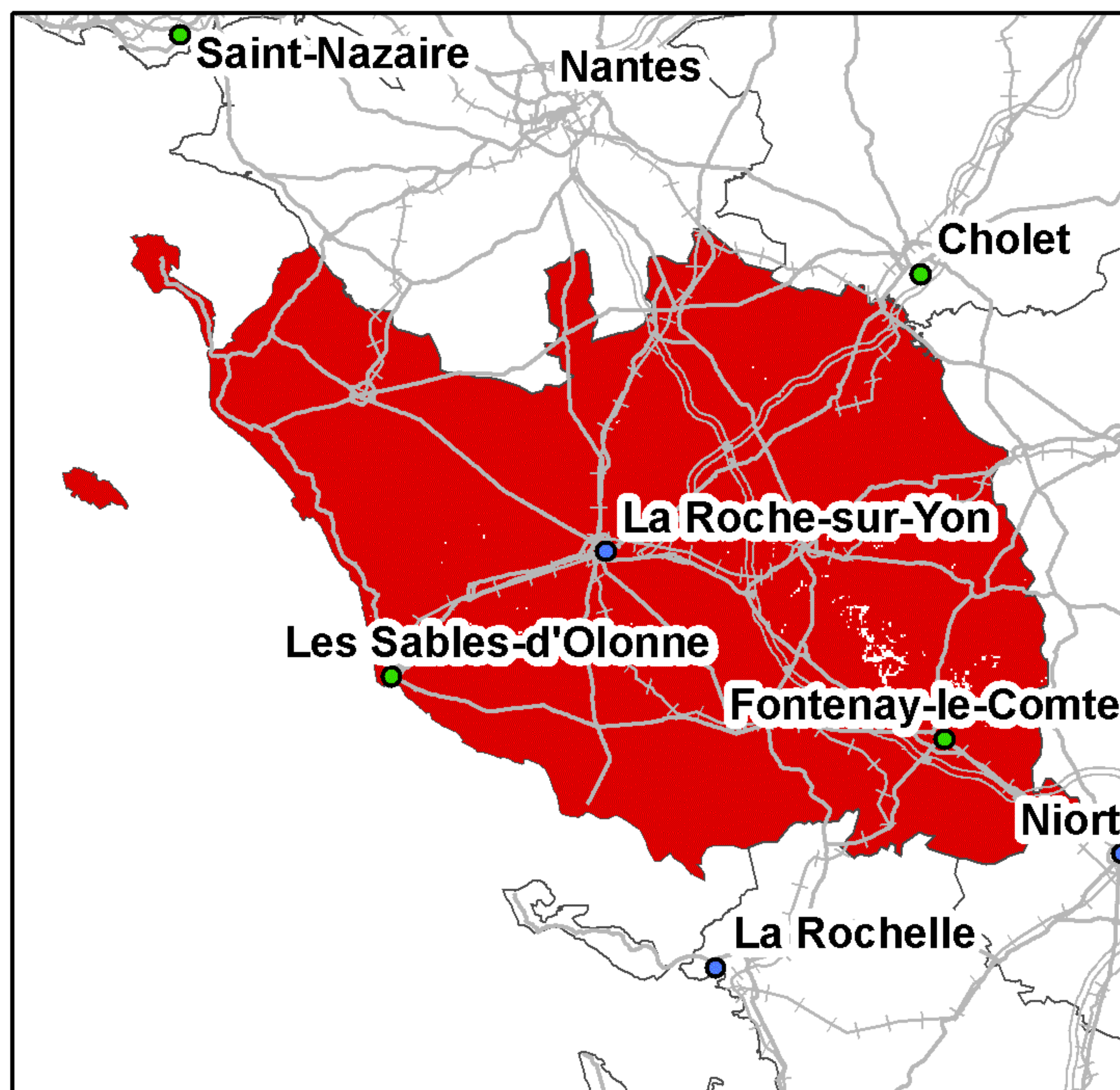
## Couverture 2G du département de la Vendée (85)

### Orange France



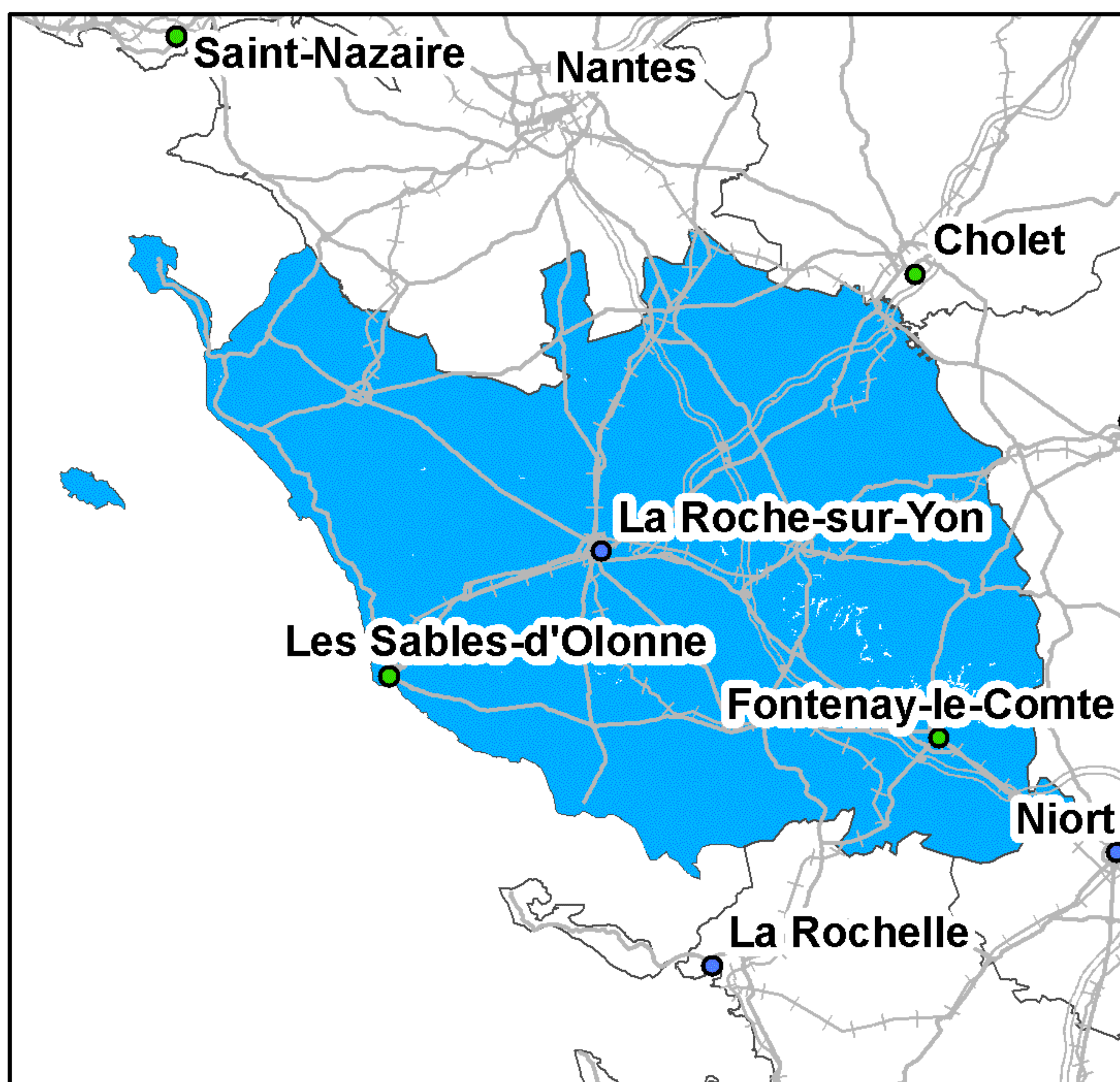
Taux de couverture surfacique : 99,64%  
Taux de couverture en population : 99,74%

### SFR



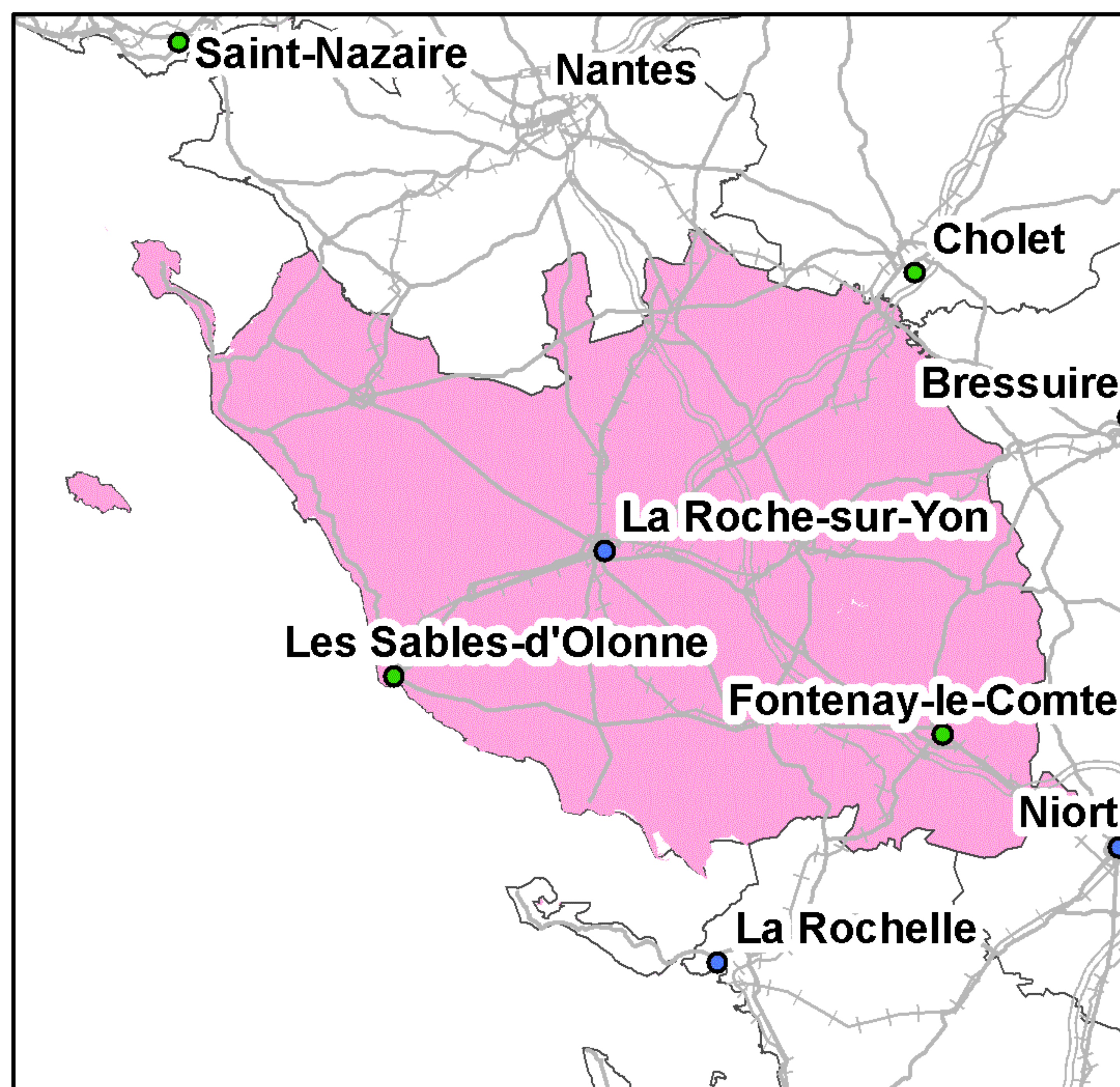
Taux de couverture surfacique : 99,61%  
Taux de couverture en population : 99,91%

### Bouygues Telecom



Taux de couverture surfacique : 99,69%  
Taux de couverture en population : 99,73%

### Free Mobile



Taux de couverture surfacique : 99,64%  
Taux de couverture en population : 99,74%

Kilomètres  
0 10 20 30

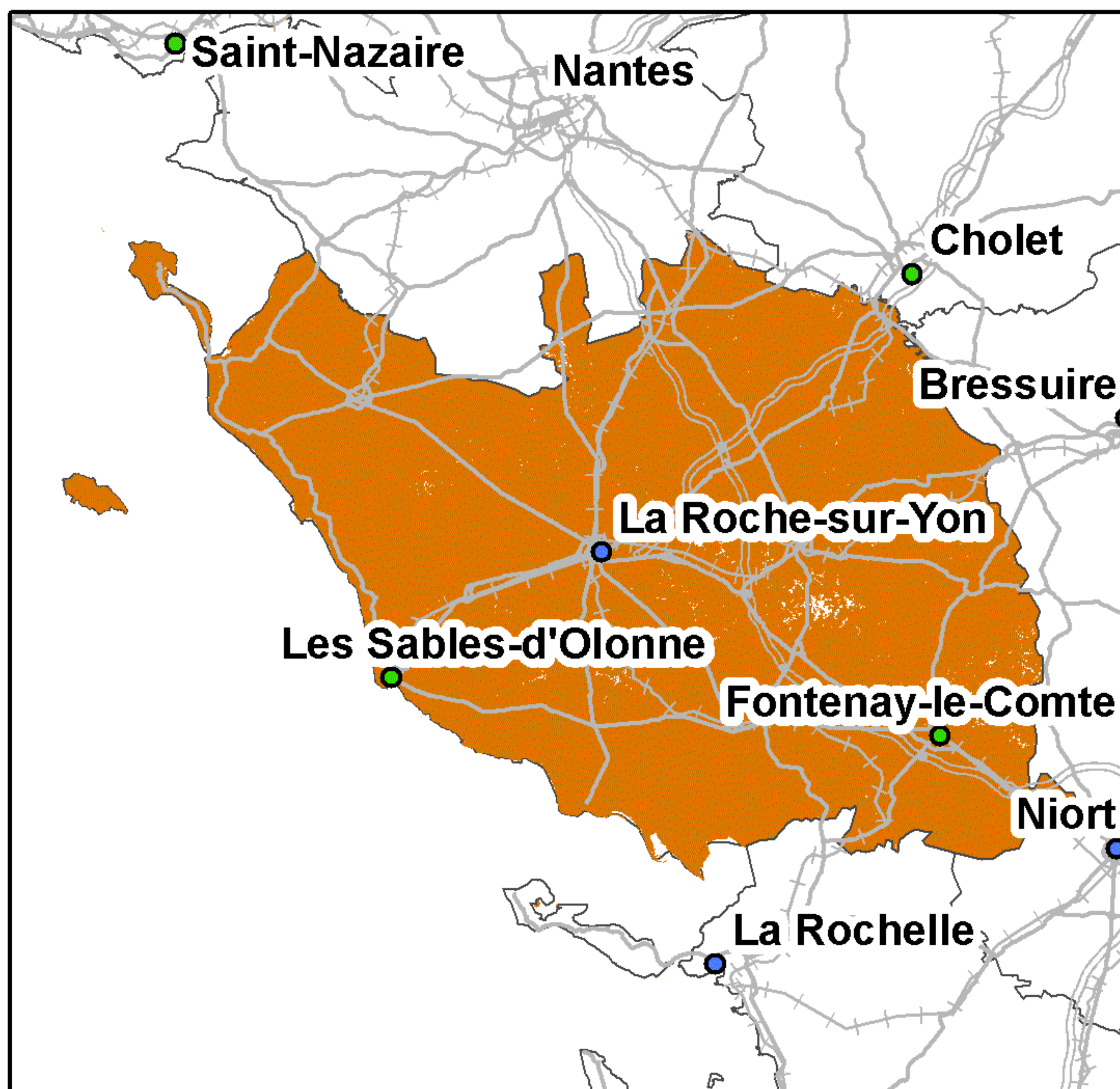
● Préfecture      — Autoroutes      +++ Voies ferrées  
● Sous-Préfecture      — Routes

La légende de ces cartes figure en page 1



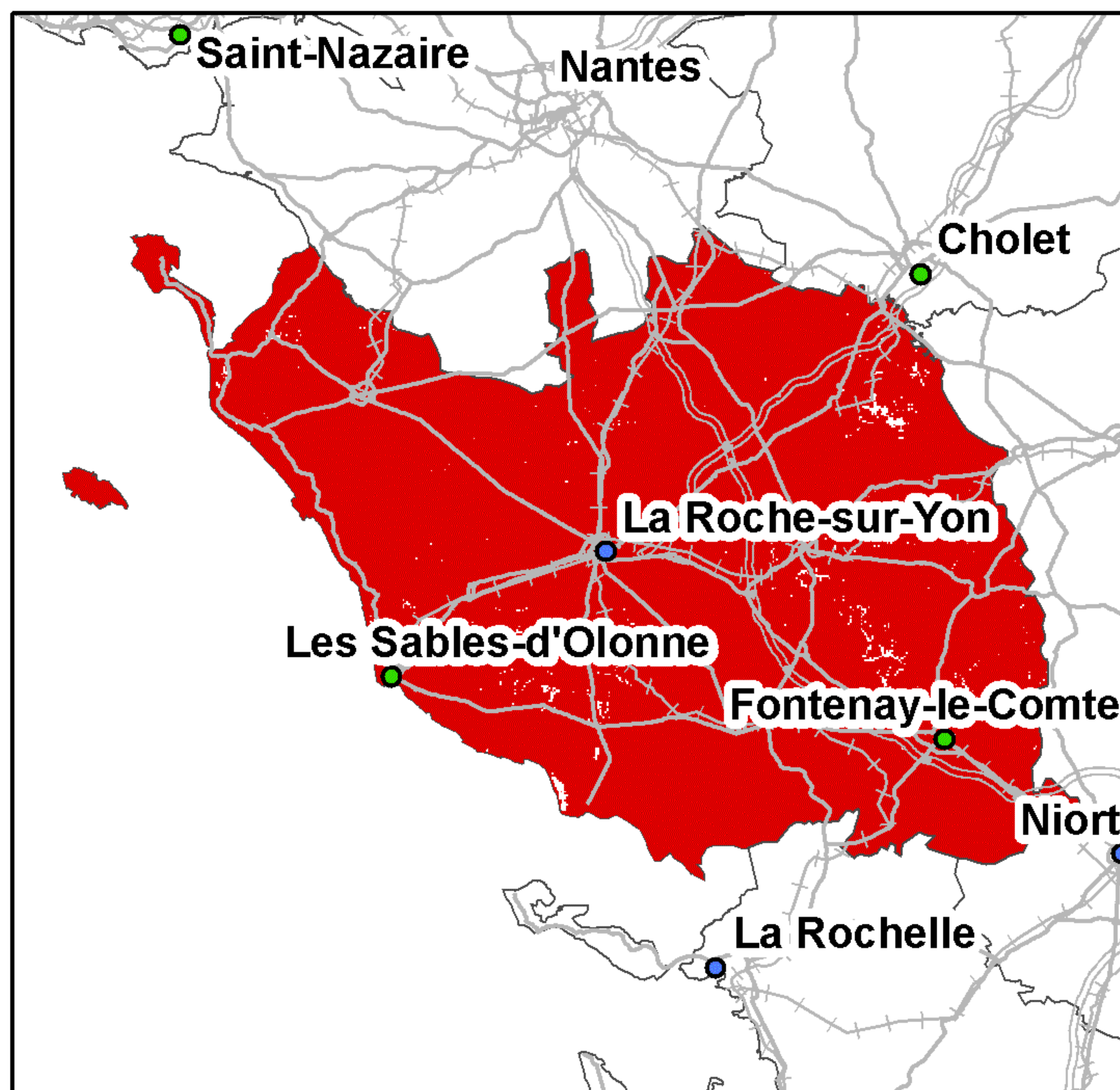
## Couverture 3G du département de la Vendée (85)

### Orange France



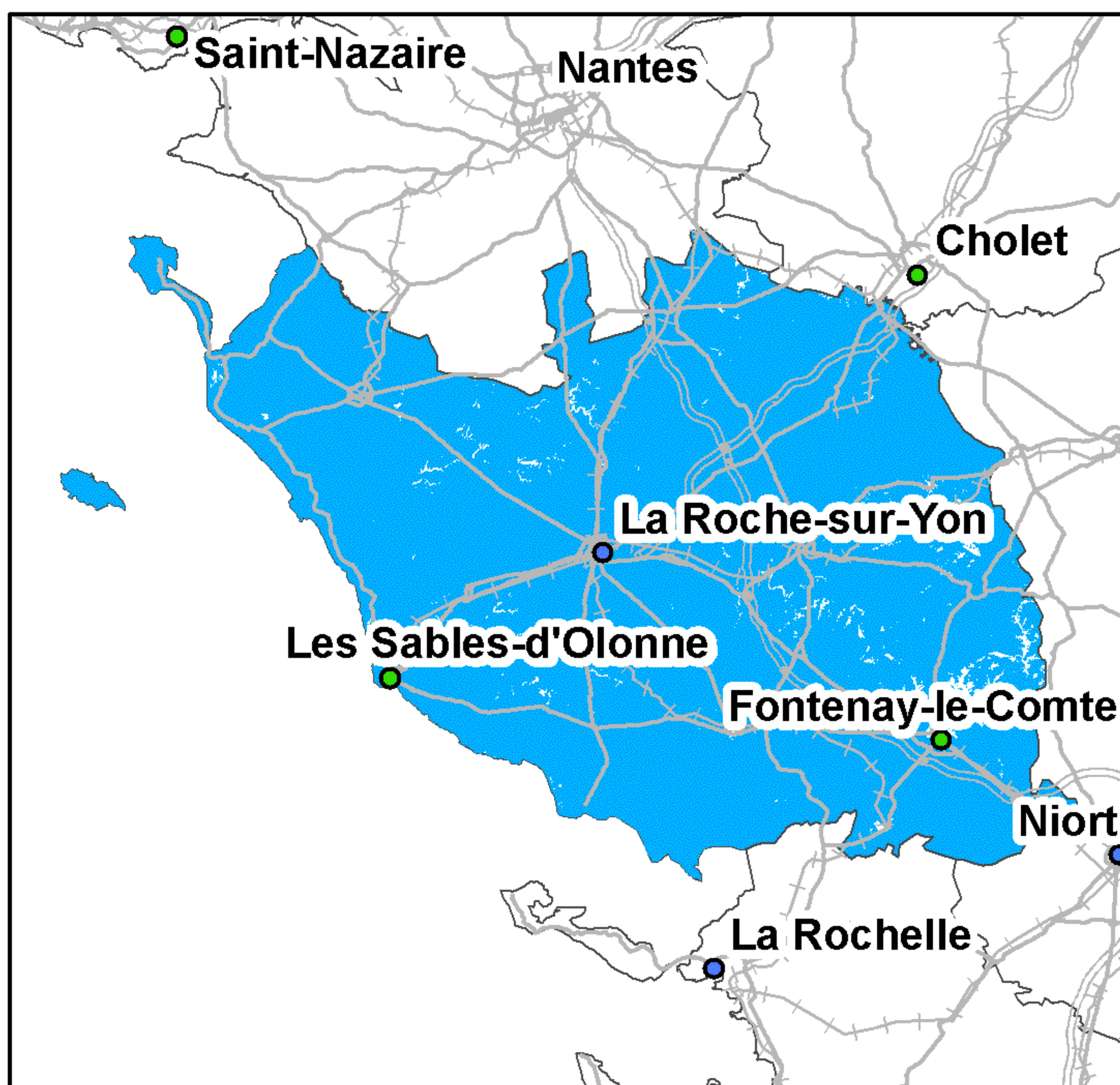
Taux de couverture surfacique : 99,16%  
Taux de couverture en population : 99,54%

### SFR



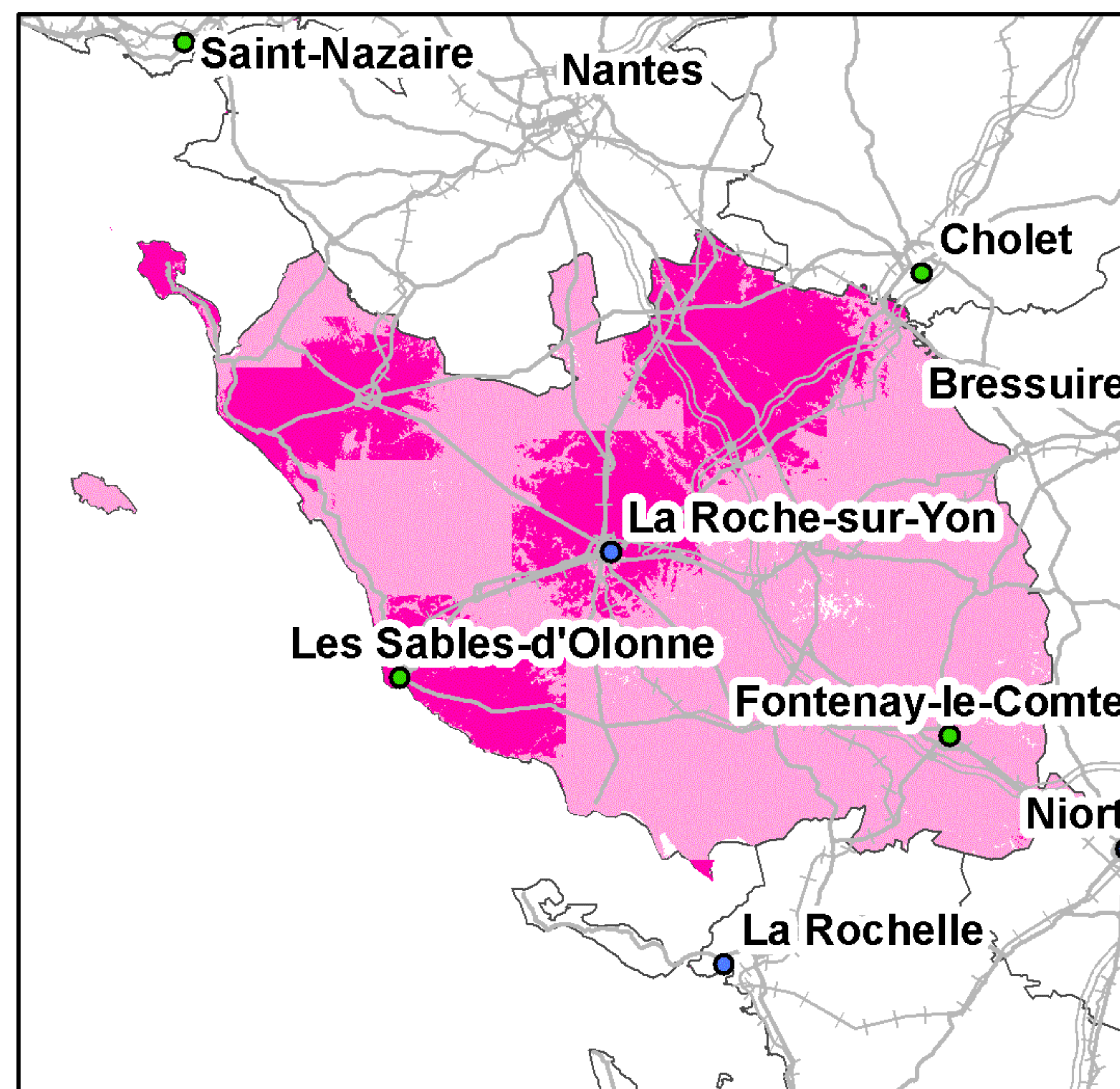
Taux de couverture surfacique : 99,3%  
Taux de couverture en population : 99,47%

### Bouygues Telecom



Taux de couverture surfacique : 98,13%  
Taux de couverture en population : 96,15%

### Free Mobile



Taux de couverture surfacique : 99,16%  
Taux de couverture surfacique en propre : 28,4%  
Taux de couverture en population : 99,54%  
Taux de couverture en population en propre : 36,87%

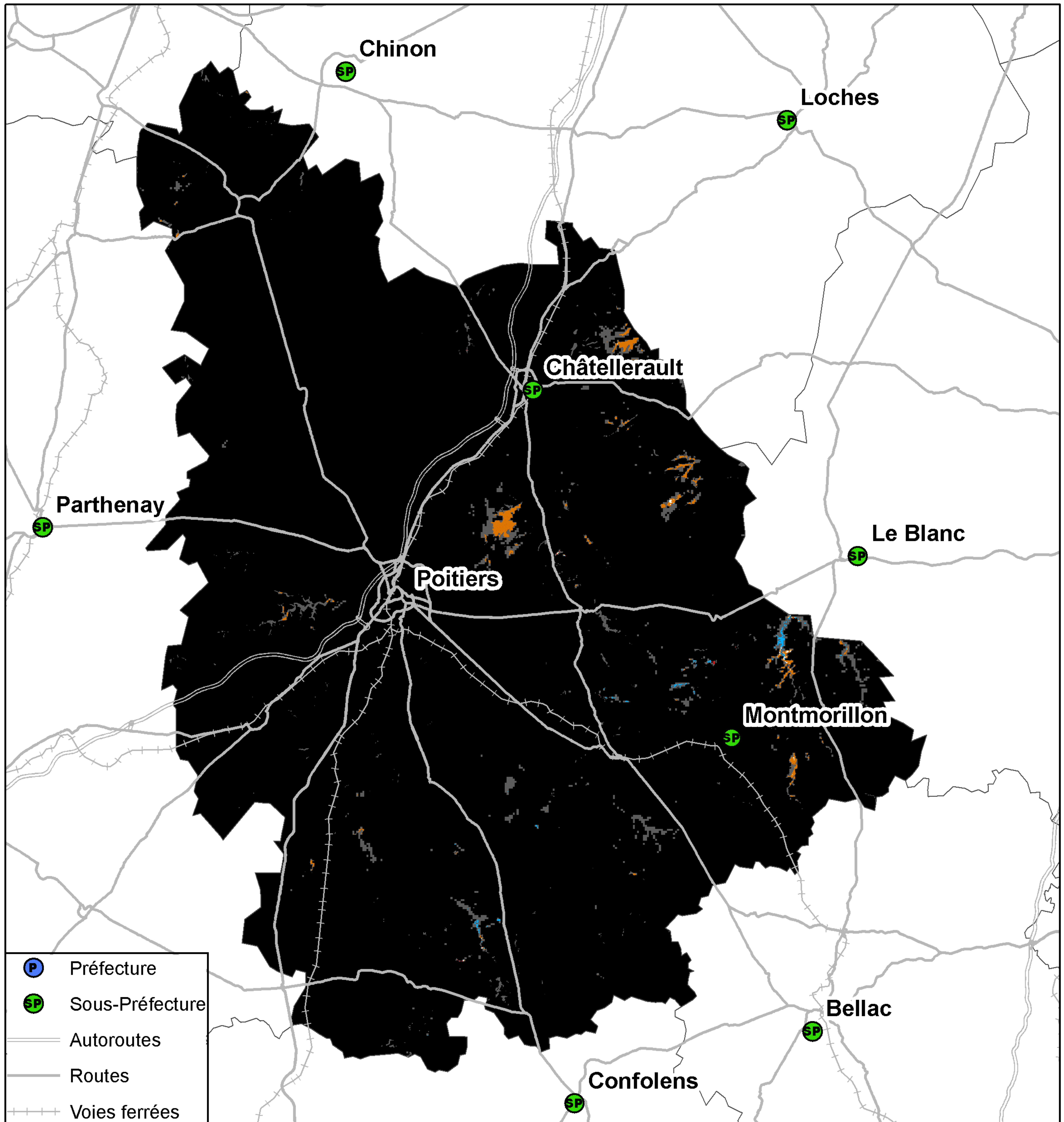
Kilomètres  
0 10 20 30

● Préfecture      — Autoroutes      ++++ Voies ferrées  
● Sous-Préfecture      — Routes

La légende de ces cartes figure en page 1



## Couverture 2G du département de la Vienne (86)



- P Préfecture
- SP Sous-Préfecture
- Autoroutes
- Routes
- - - Voies ferrées

- 3 réseaux mobiles 2G
- 2 réseaux mobiles 2G
- Réseau mobile 2G d'Orange France seul
- Réseau mobile 2G de SFR seul
- Réseau mobile 2G de Bouygues Telecom seul
- Pas de réseau mobile 2G

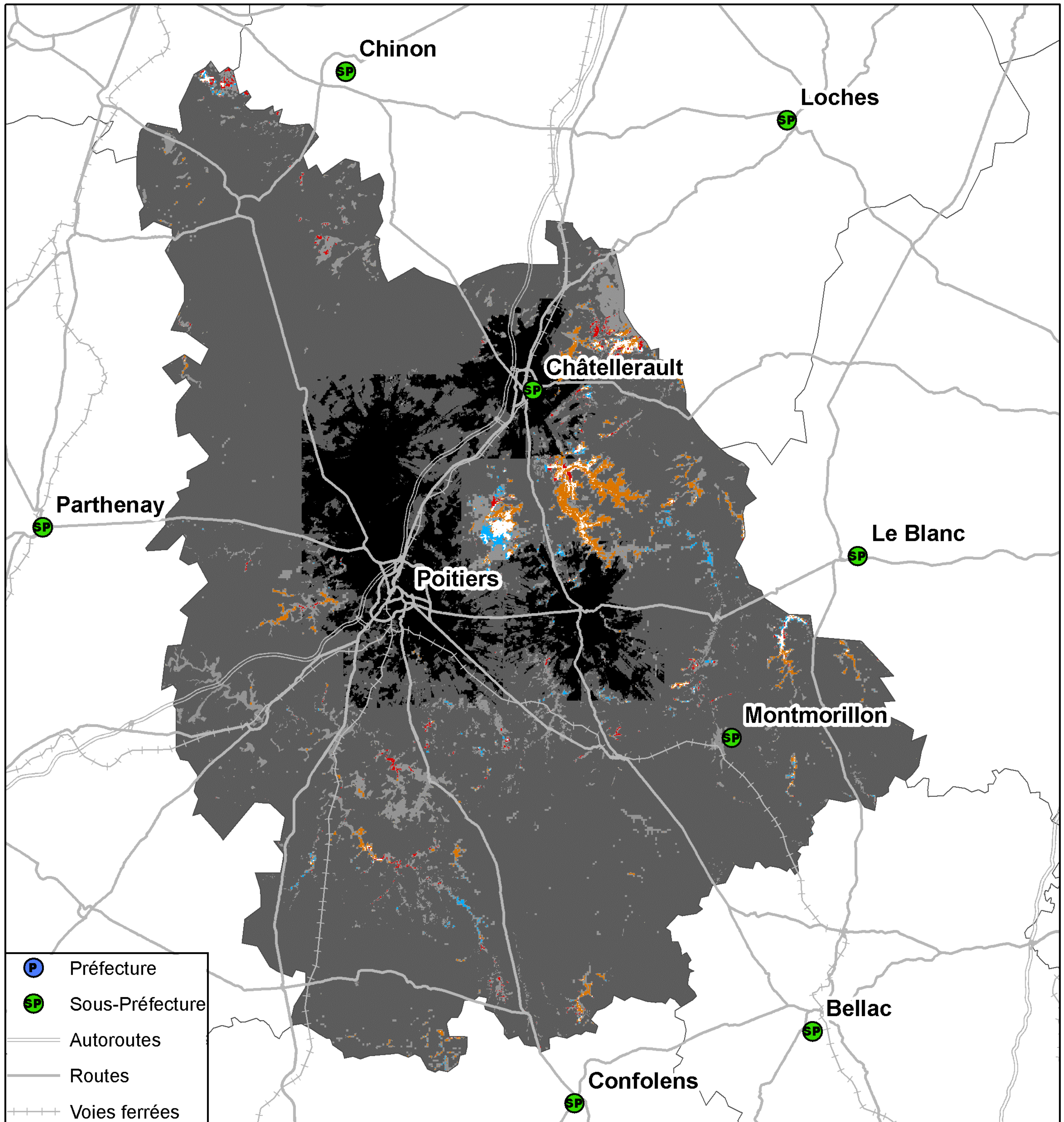
Kilomètres

0 4,5 9 18 27

Taux de population du département sans réseau 2G : 0%  
Taux de surface du département sans réseau 2G : 0,01%



## Couverture 3G du département de la Vienne (86)



- P Préfecture
- SP Sous-Préfecture
- Autoroutes
- Routes
- - - Voies ferrées

- 4 réseaux mobiles 3G
- 3 réseaux mobiles 3G
- 2 réseaux mobiles 3G
- Réseau mobile 3G d'Orange France seul
- Réseau mobile 3G de SFR seul
- Réseau mobile 3G de Bouygues Telecom seul
- Pas de réseau mobile 3G

Kilomètres

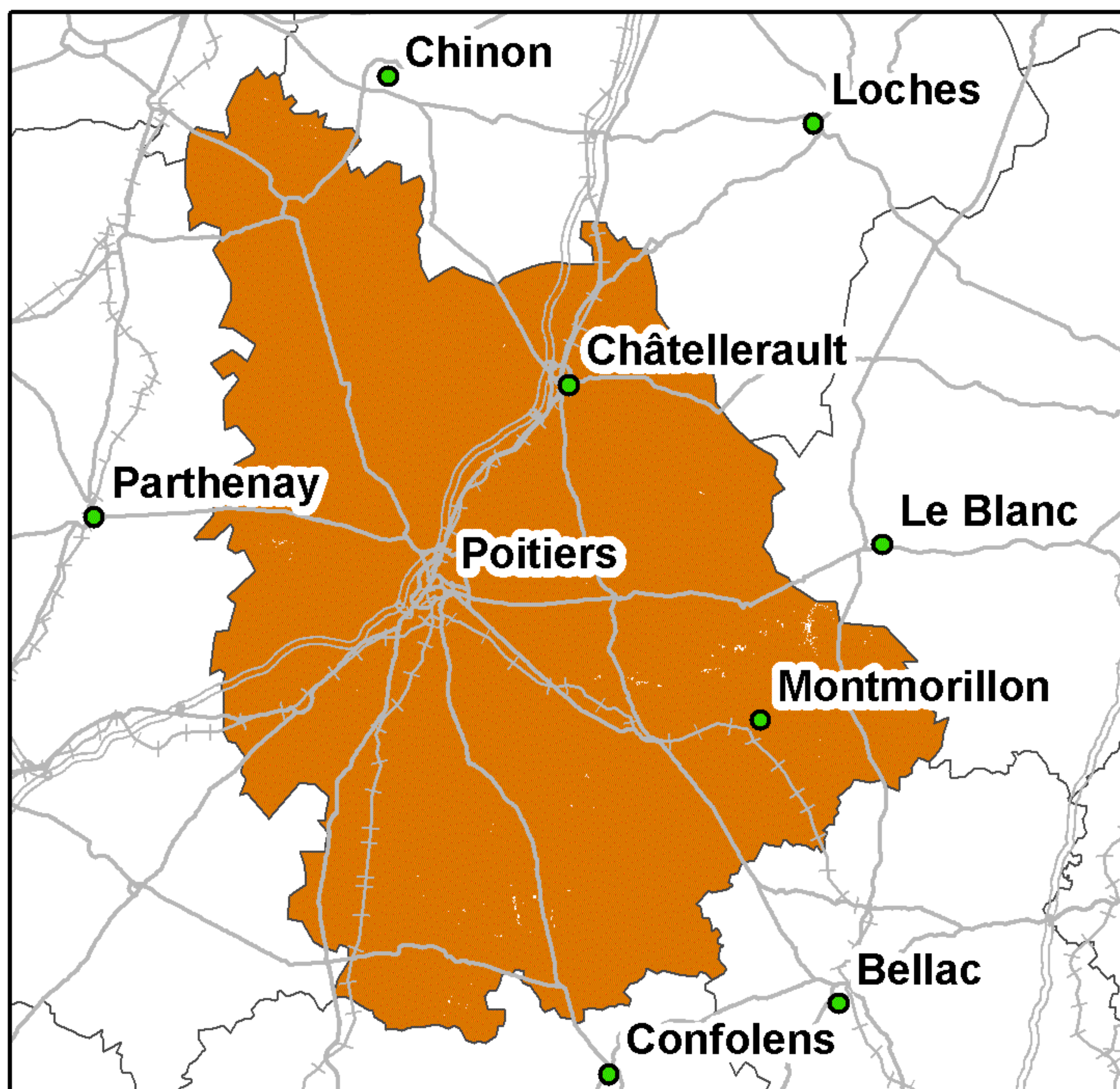
0 4,5 9 18 27

Taux de population du département sans réseau 3G : 0,08%  
Taux de surface du département sans réseau 3G : 0,38%



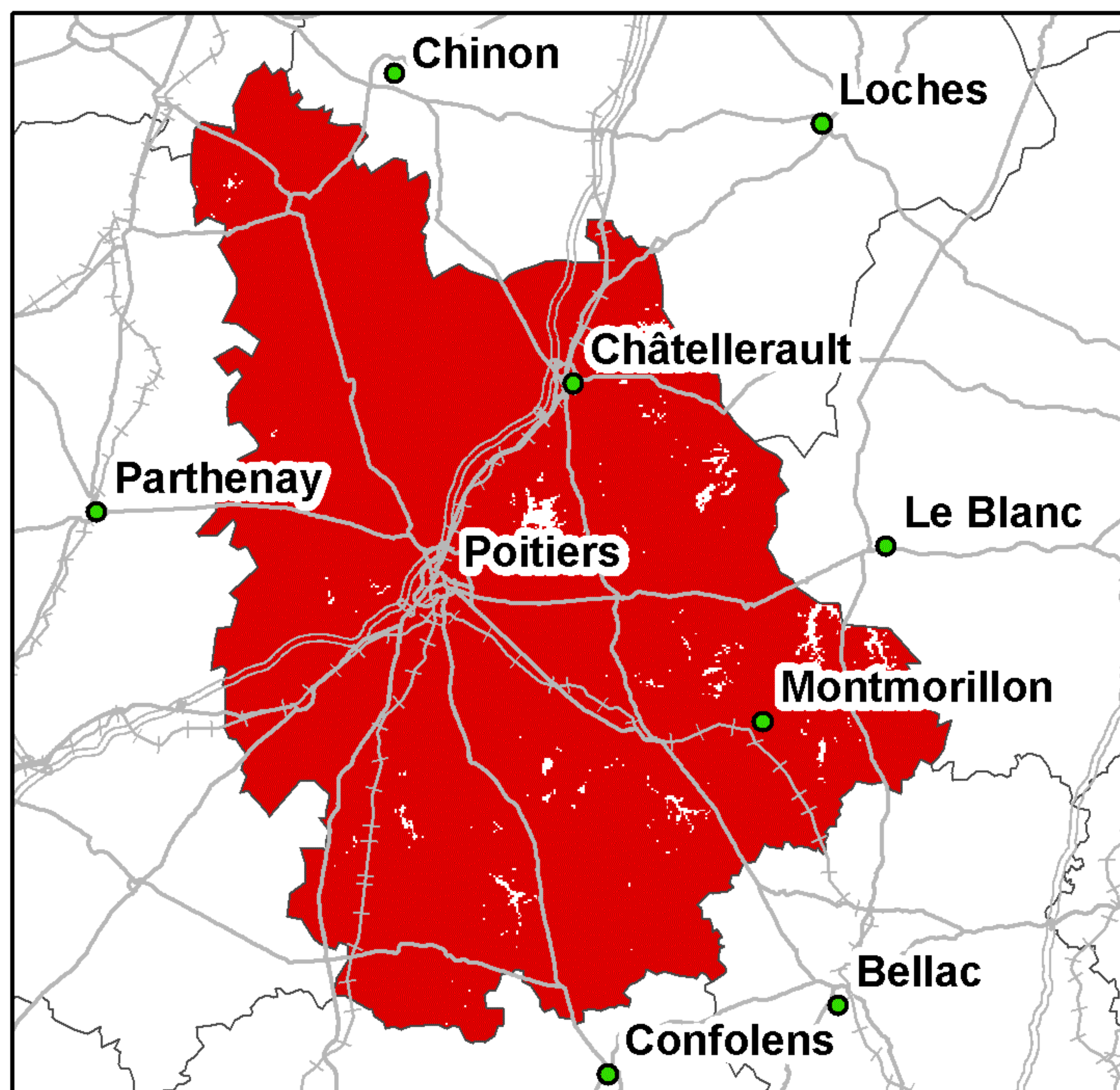
## Couverture 2G du département de la Vienne (86)

### Orange France



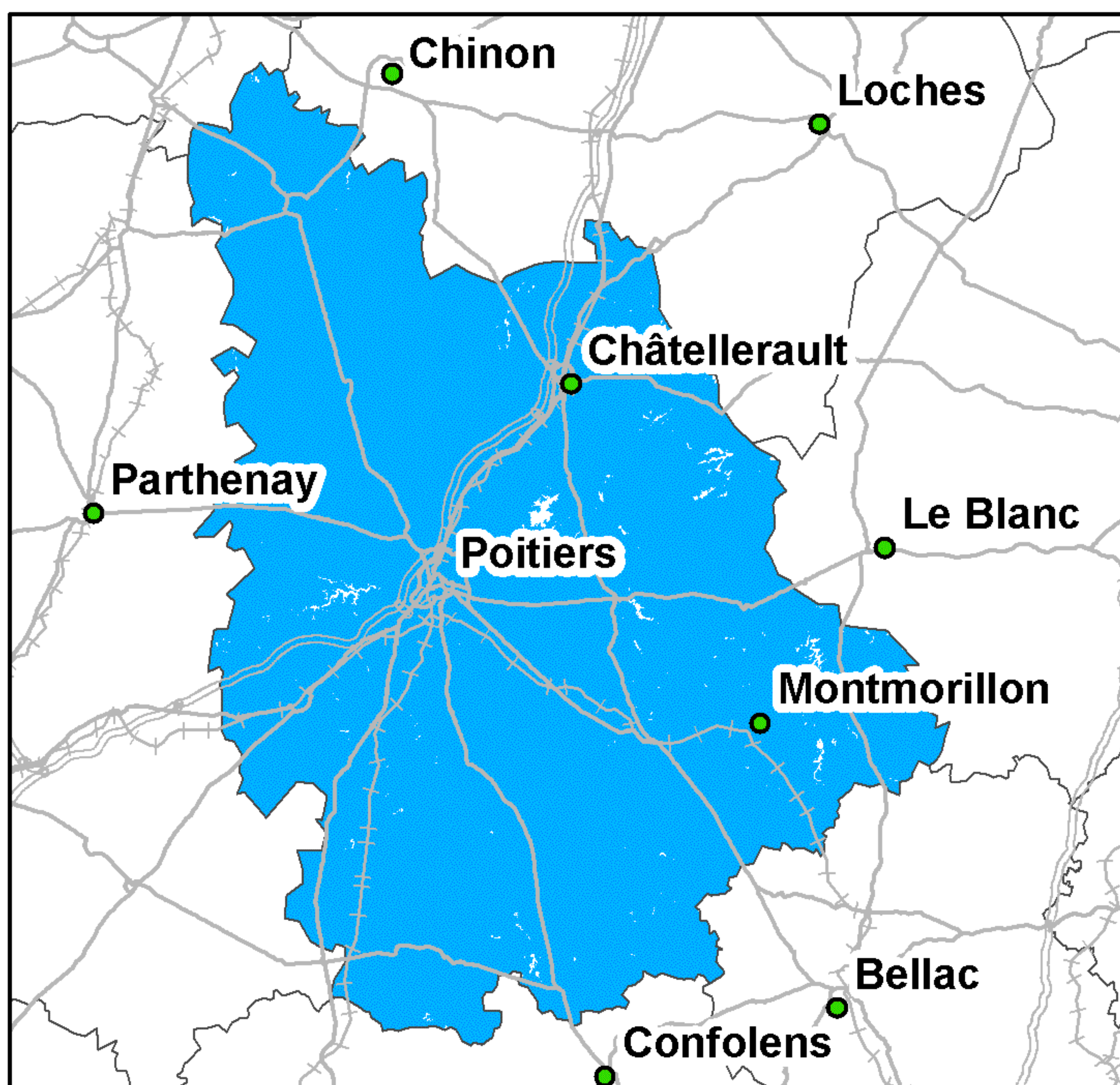
Taux de couverture surfacique : 99,91%  
Taux de couverture en population : 99,81%

### SFR



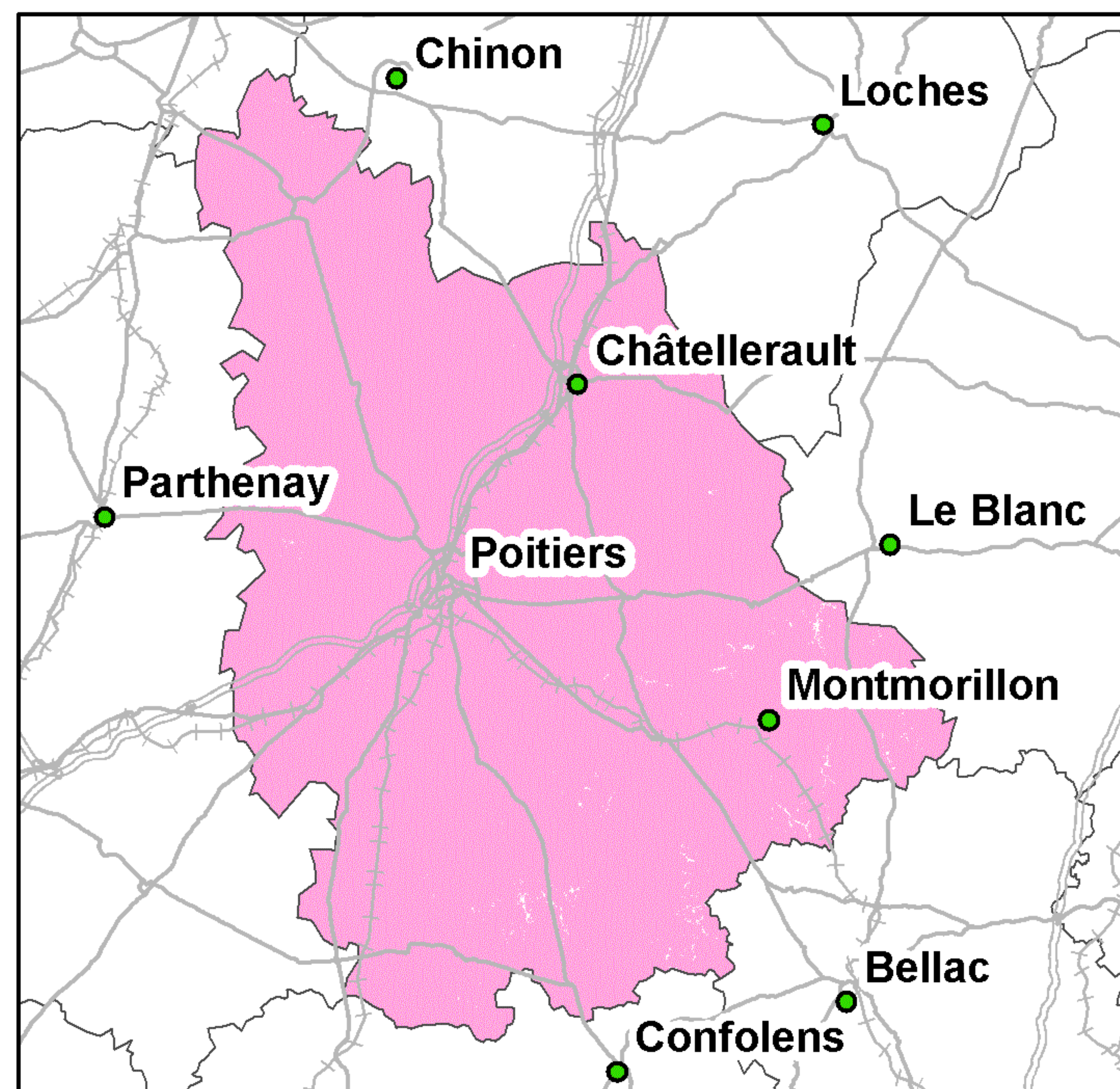
Taux de couverture surfacique : 98,67%  
Taux de couverture en population : 99,82%

### Bouygues Telecom



Taux de couverture surfacique : 99,53%  
Taux de couverture en population : 99,7%

### Free Mobile



Taux de couverture surfacique : 99,76%  
Taux de couverture en population : 99,74%

Kilomètres

0 5 10 20 30

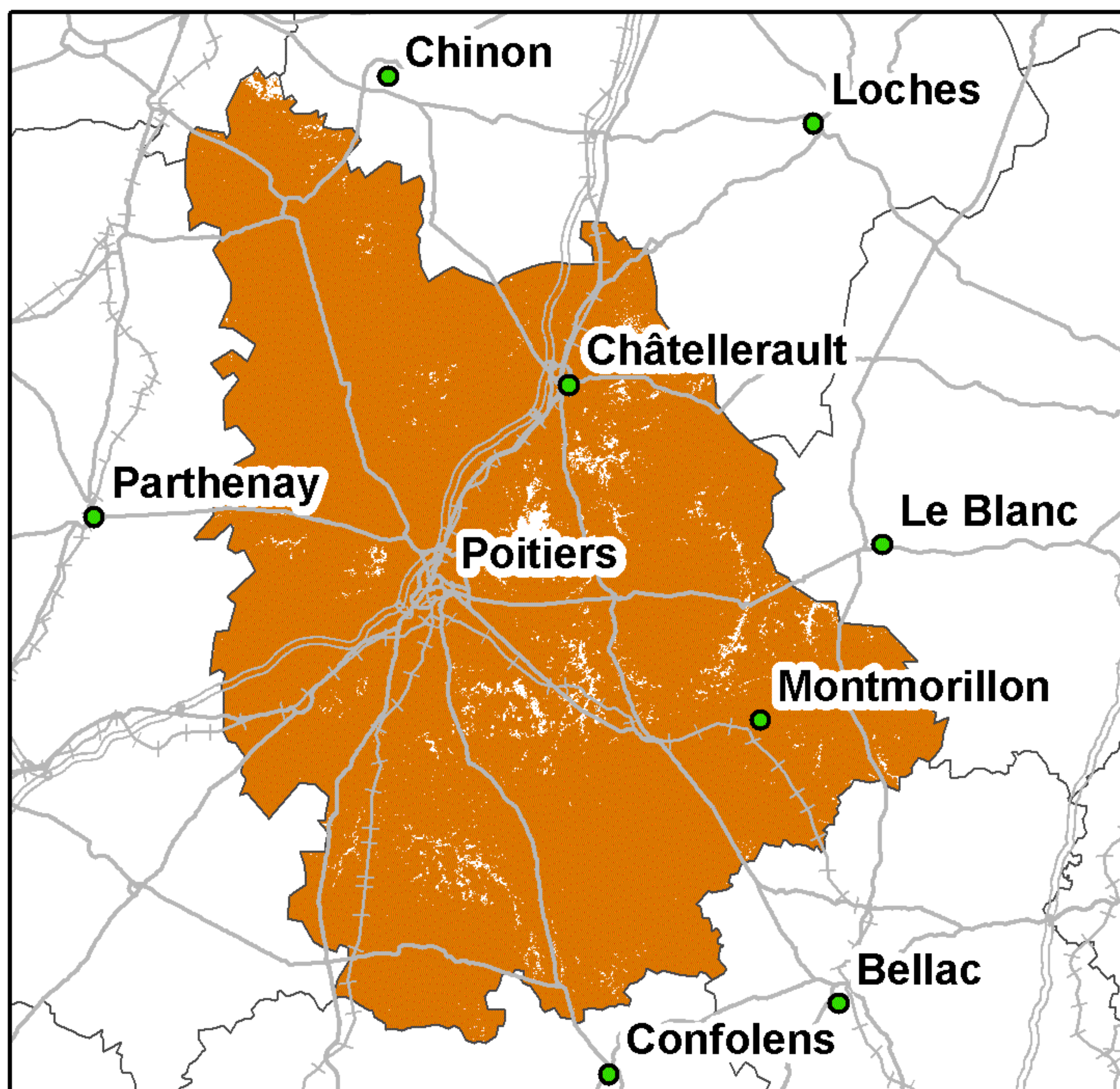
● Préfecture      — Autoroutes      ++++ Voies ferrées  
● Sous-Préfecture      — Routes

La légende de ces cartes figure en page 1



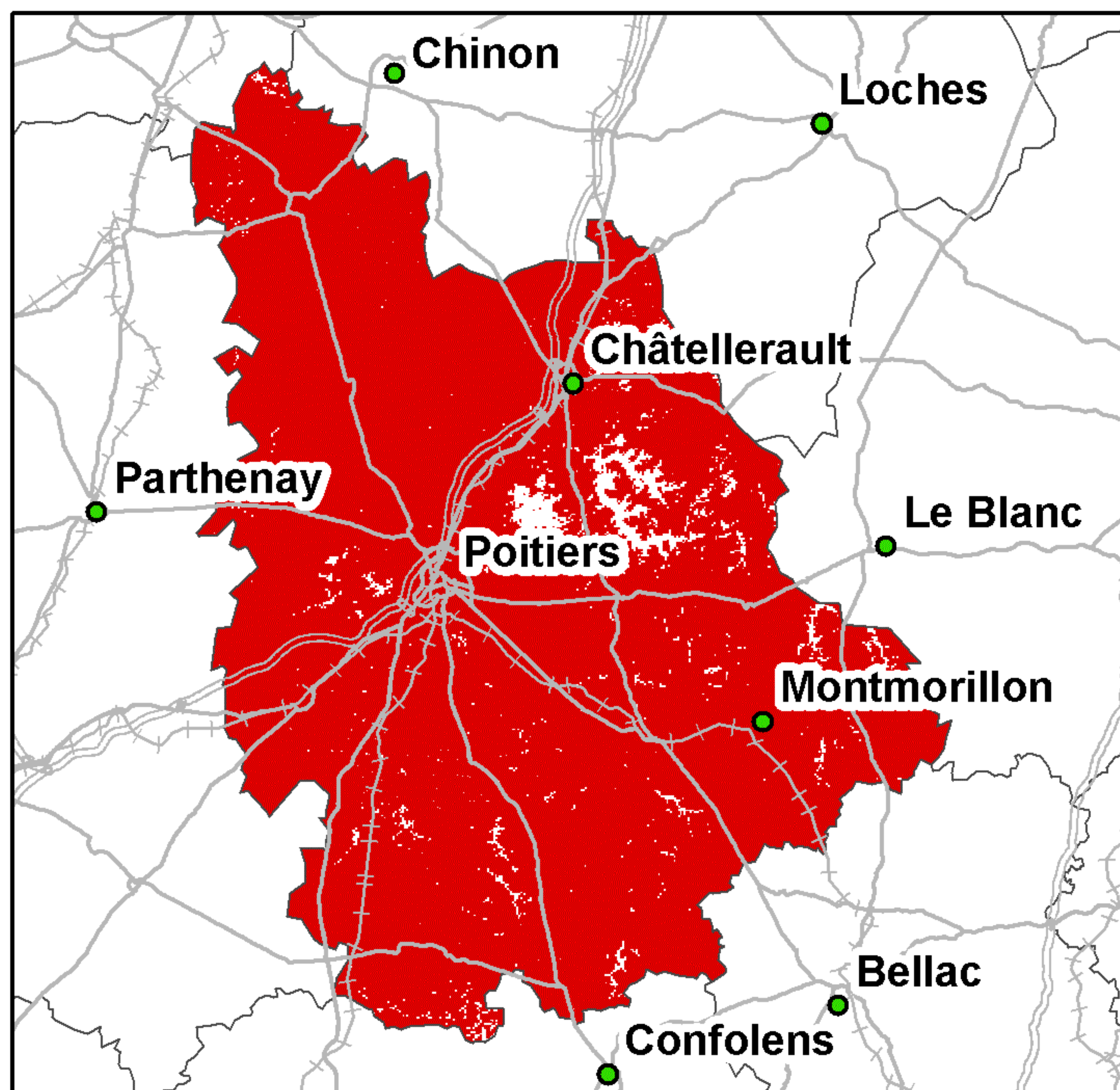
## Couverture 3G du département de la Vienne (86)

### Orange France



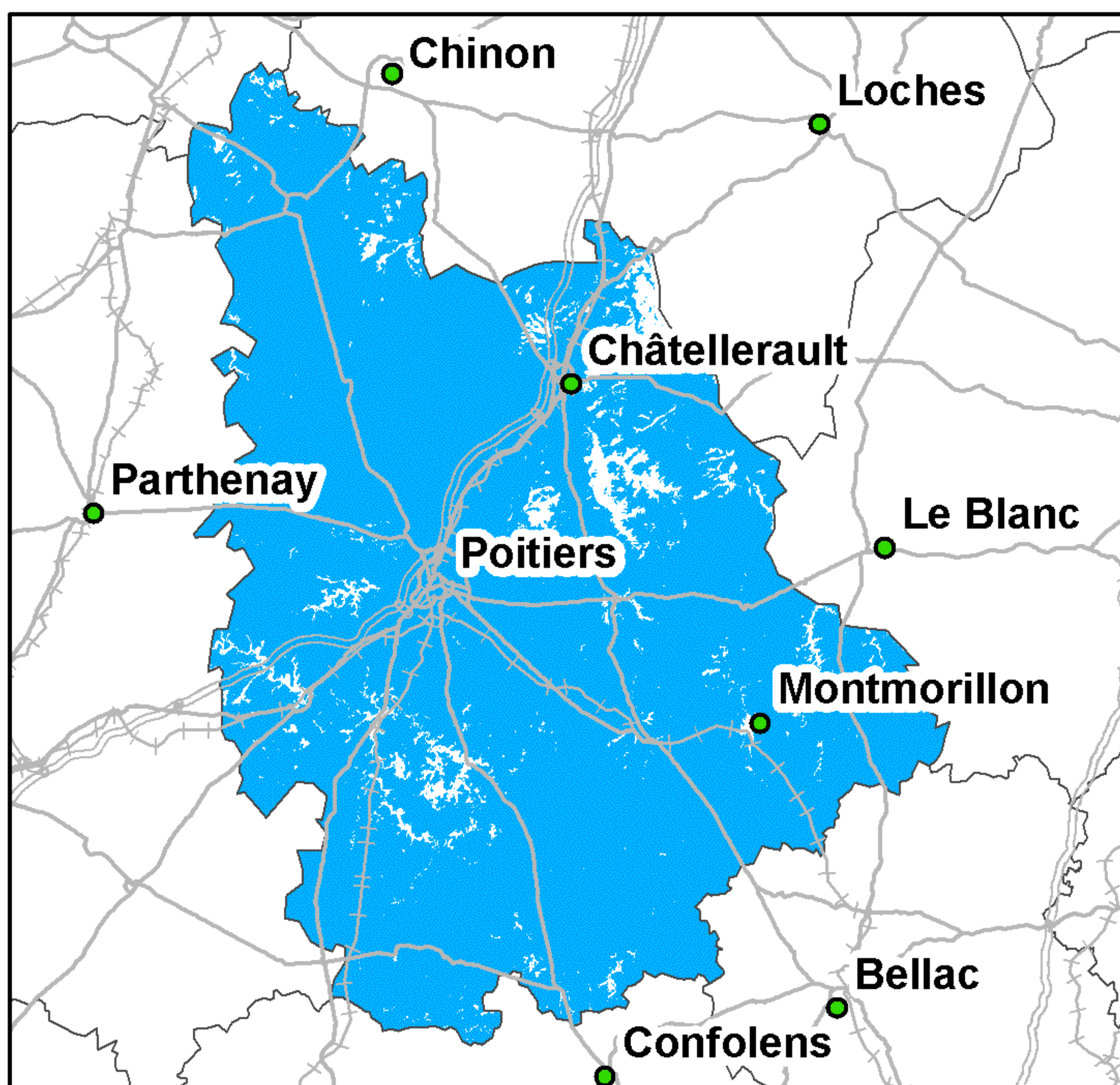
Taux de couverture surfacique : 97,72%  
Taux de couverture en population : 98,6%

### SFR



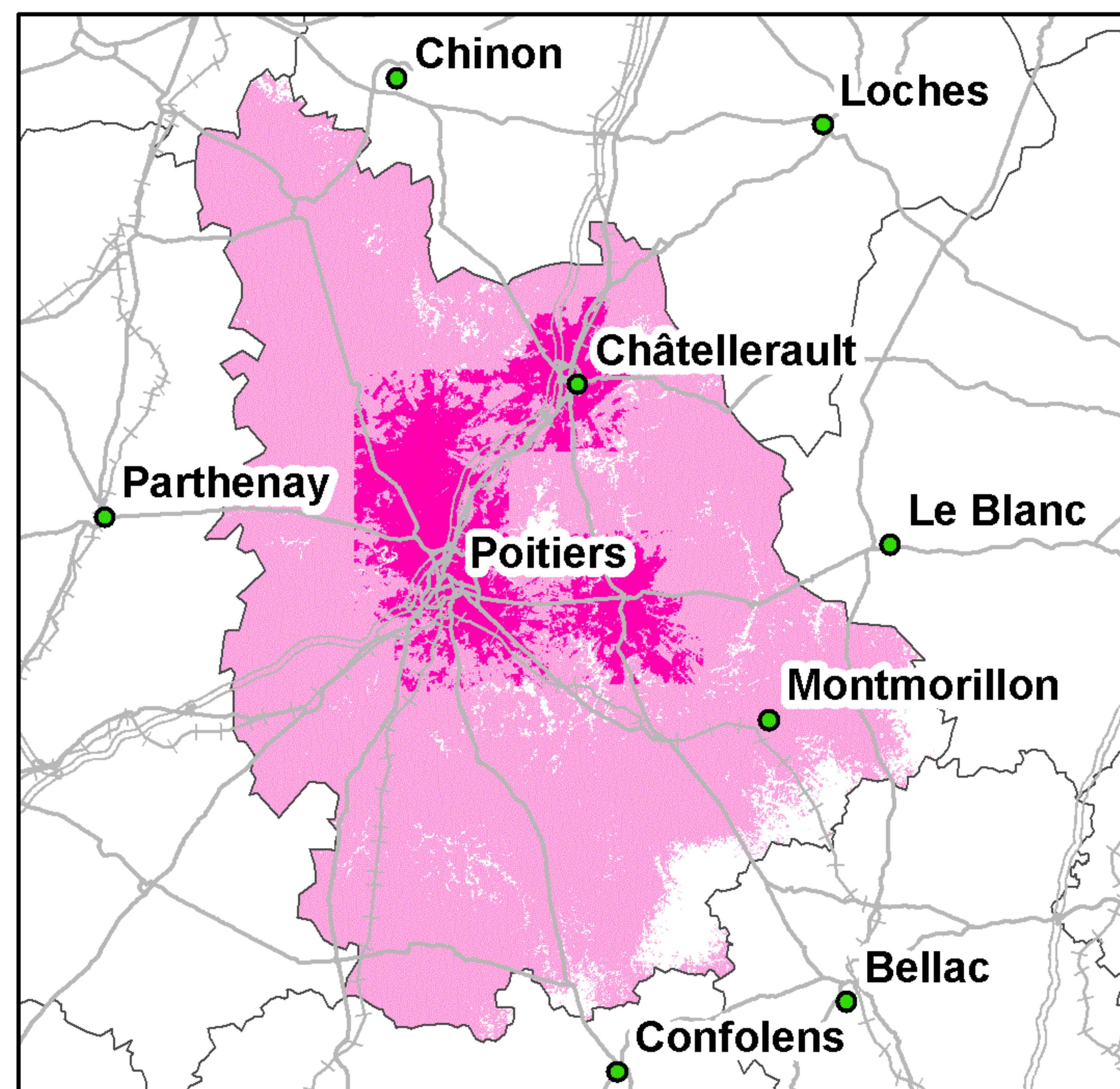
Taux de couverture surfacique : 96,79%  
Taux de couverture en population : 99,14%

### Bouygues Telecom



Taux de couverture surfacique : 95,22%  
Taux de couverture en population : 94,18%

### Free Mobile



Taux de couverture surfacique : 92,54%  
Taux de couverture surfacique en propre : 12,02%  
Taux de couverture en population : 97,44%  
Taux de couverture en population en propre : 47,6%


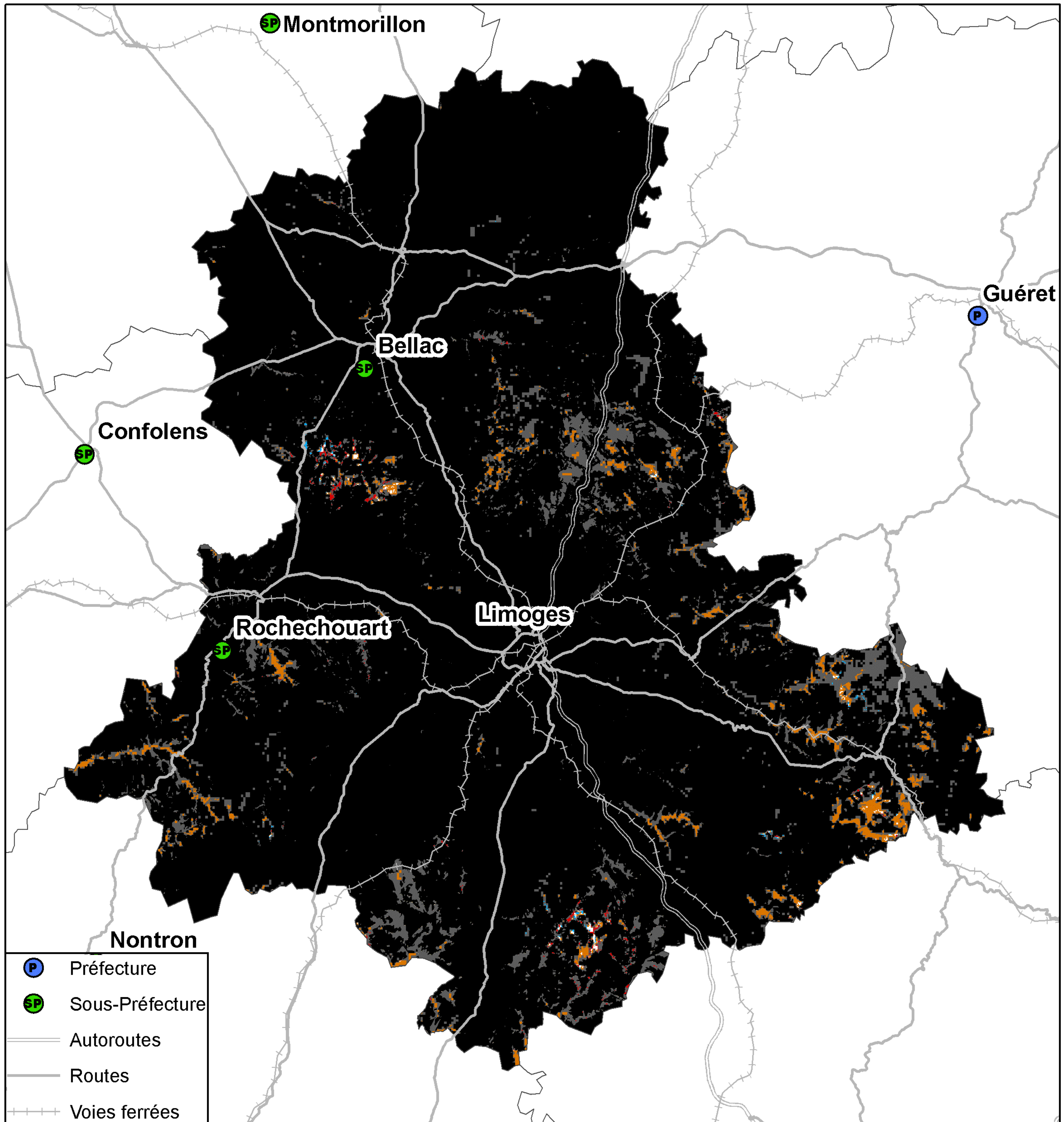
0 5 10 20 30 Kilomètres

● Préfecture      — Autoroutes      +++ Voies ferrées  
● Sous-Préfecture      — Routes

La légende de ces cartes figure en page 1



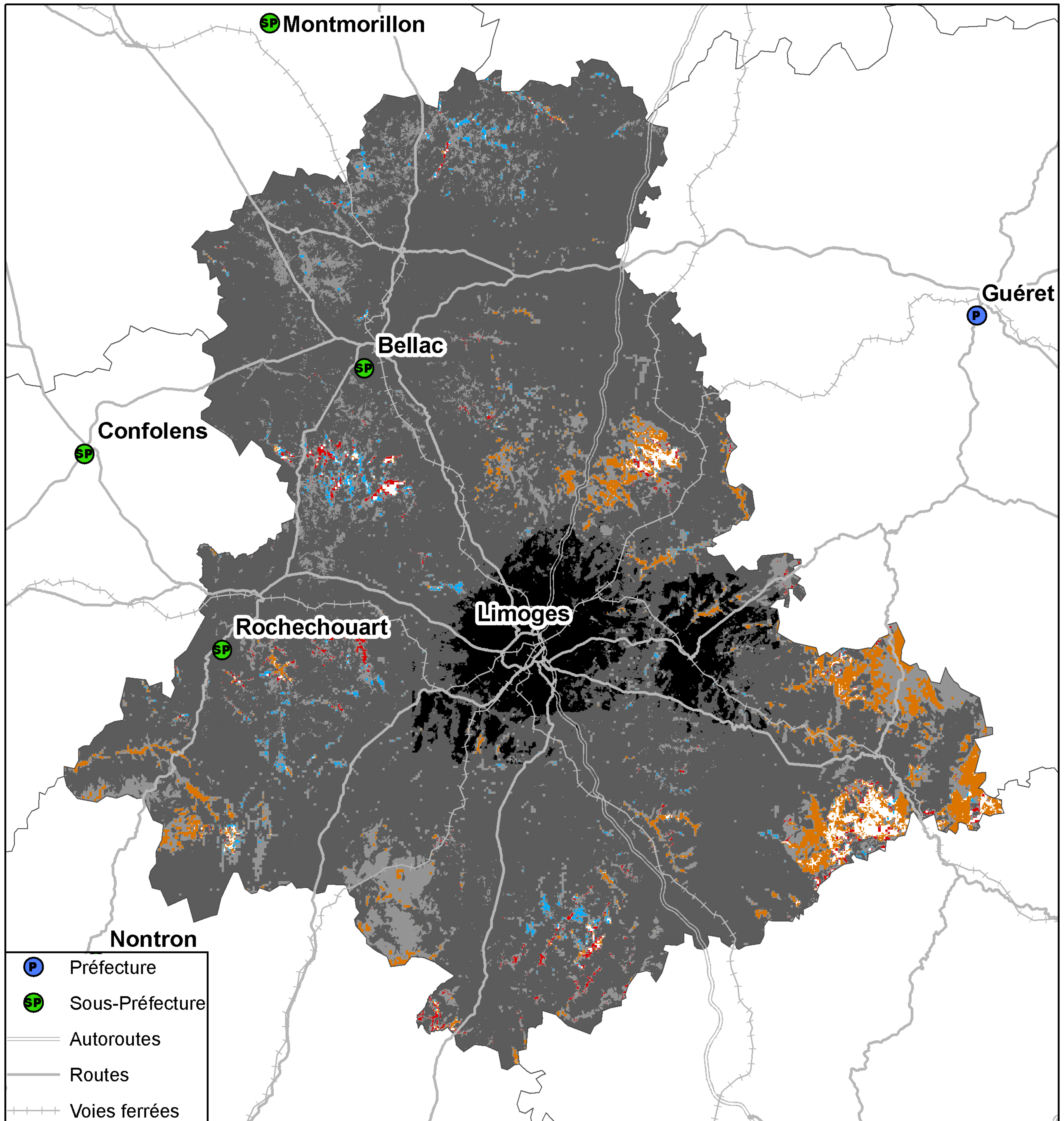
## Couverture 2G du département de la Haute-Vienne (87)



Taux de population du département sans réseau 2G : 0%  
Taux de surface du département sans réseau 2G : 0,07%



## Couverture 3G du département de la Haute-Vienne (87)



- P Préfecture
- SP Sous-Préfecture
- Autoroutes
- Routes
- Voies ferrées

- 4 réseaux mobiles 3G
- 3 réseaux mobiles 3G
- 2 réseaux mobiles 3G
- Réseau mobile 3G d'Orange France seul
- Réseau mobile 3G de SFR seul
- Réseau mobile 3G de Bouygues Telecom seul
- Pas de réseau mobile 3G

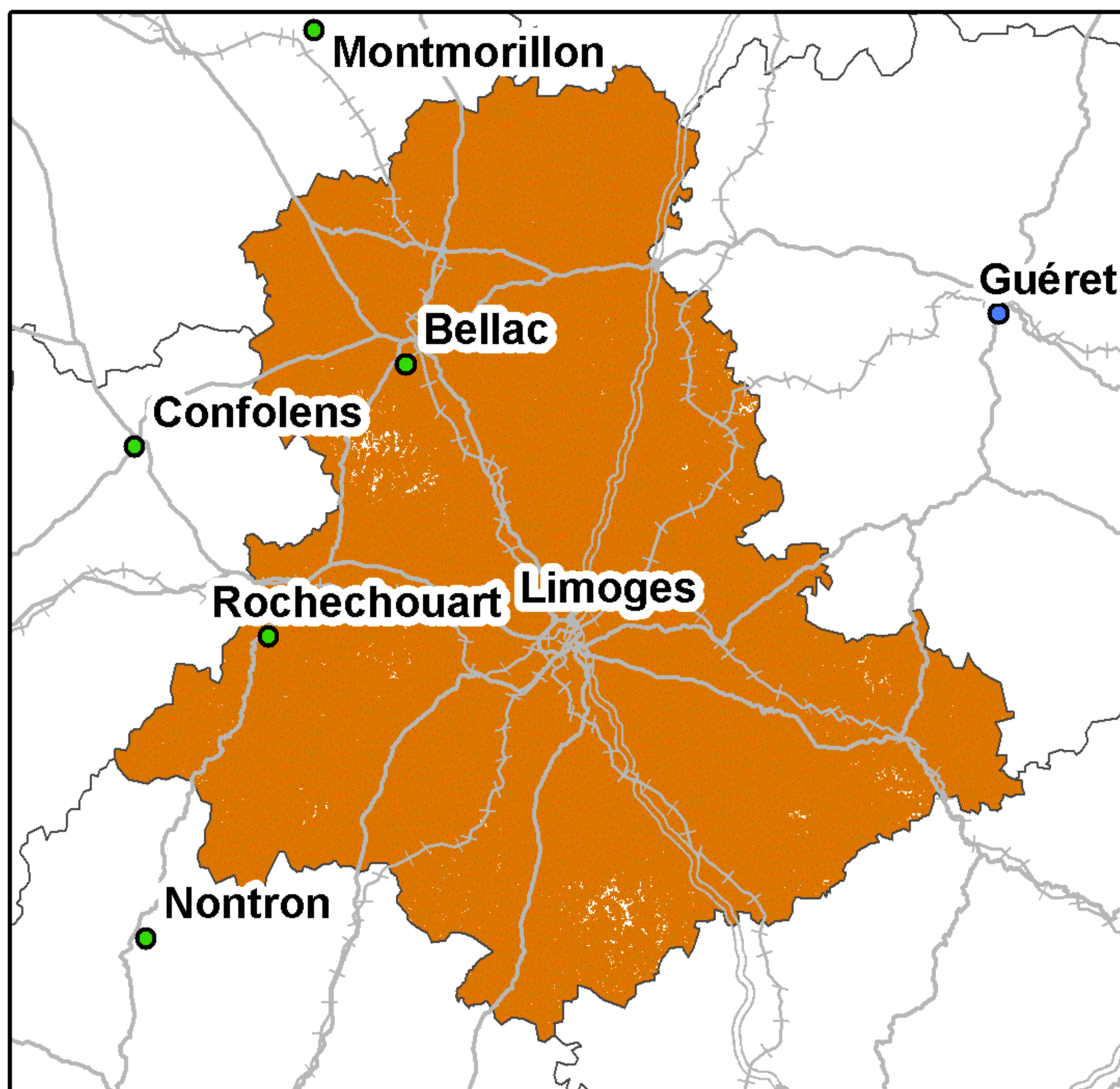
Kilomètres  
0 4 8 16 24

Taux de population du département sans réseau 3G : 0,07%  
Taux de surface du département sans réseau 3G : 0,79%



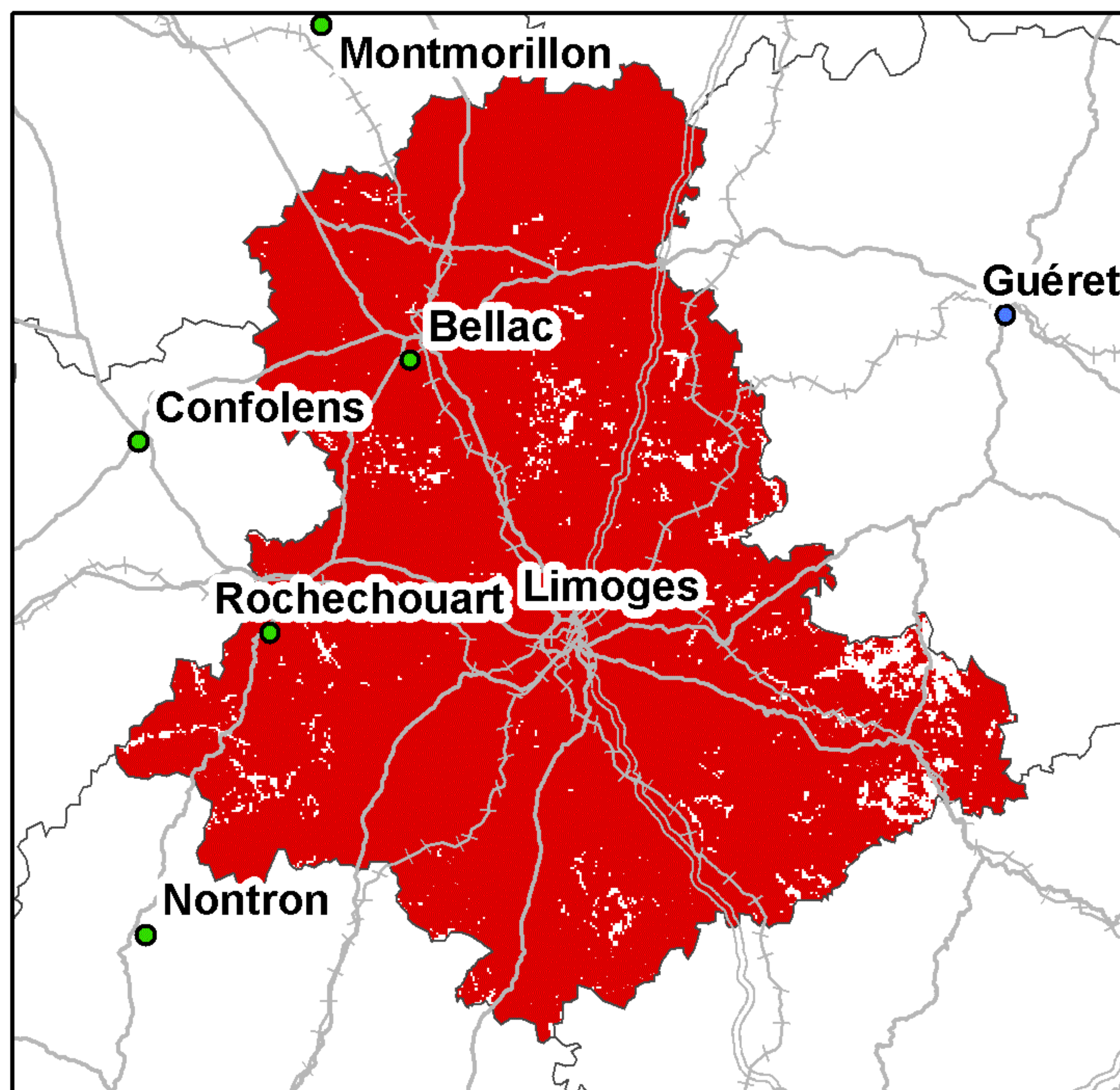
## Couverture 2G du département de la Haute-Vienne (87)

### Orange France



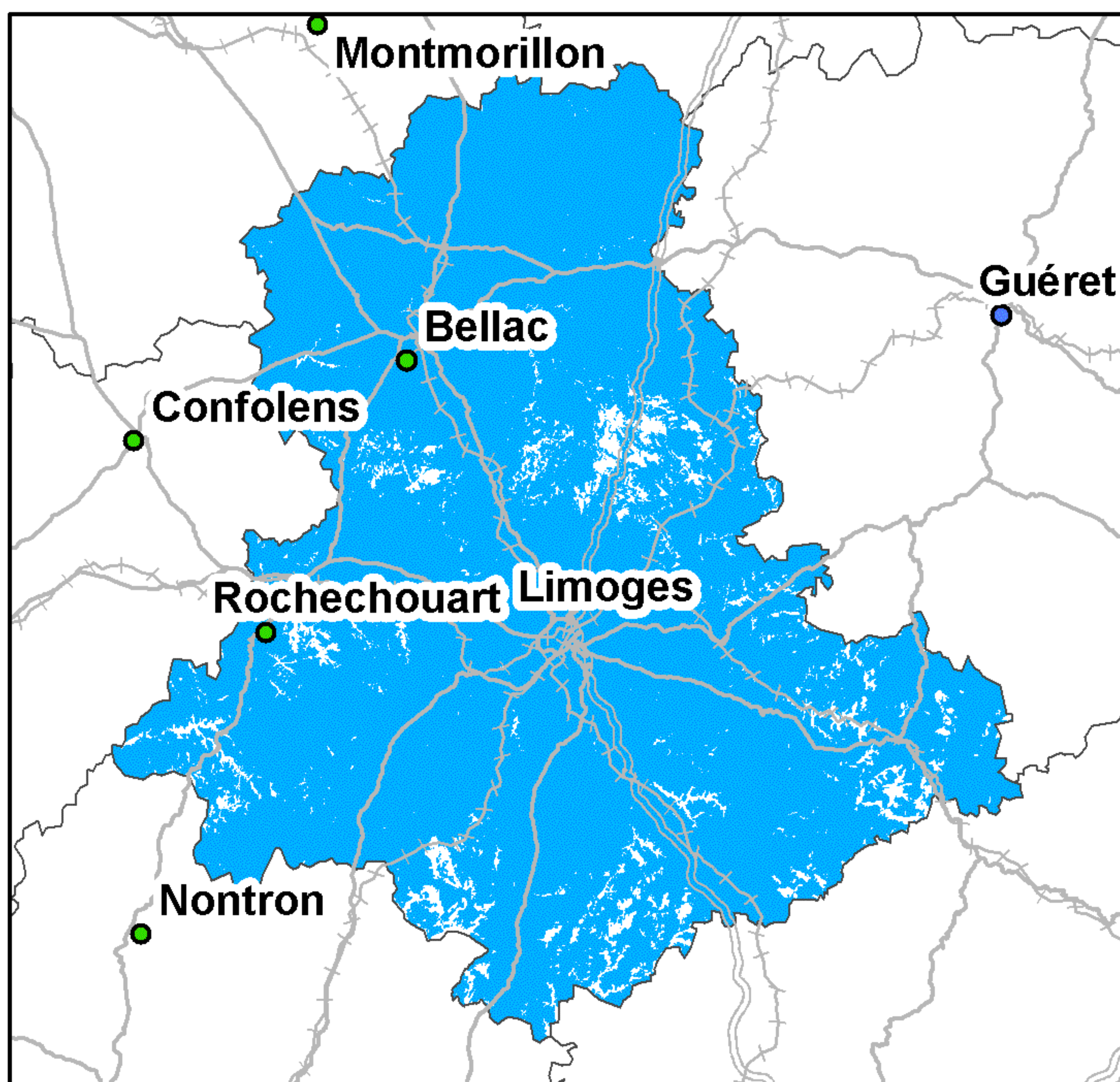
Taux de couverture surfacique : 99,63%  
Taux de couverture en population : 99,55%

### SFR



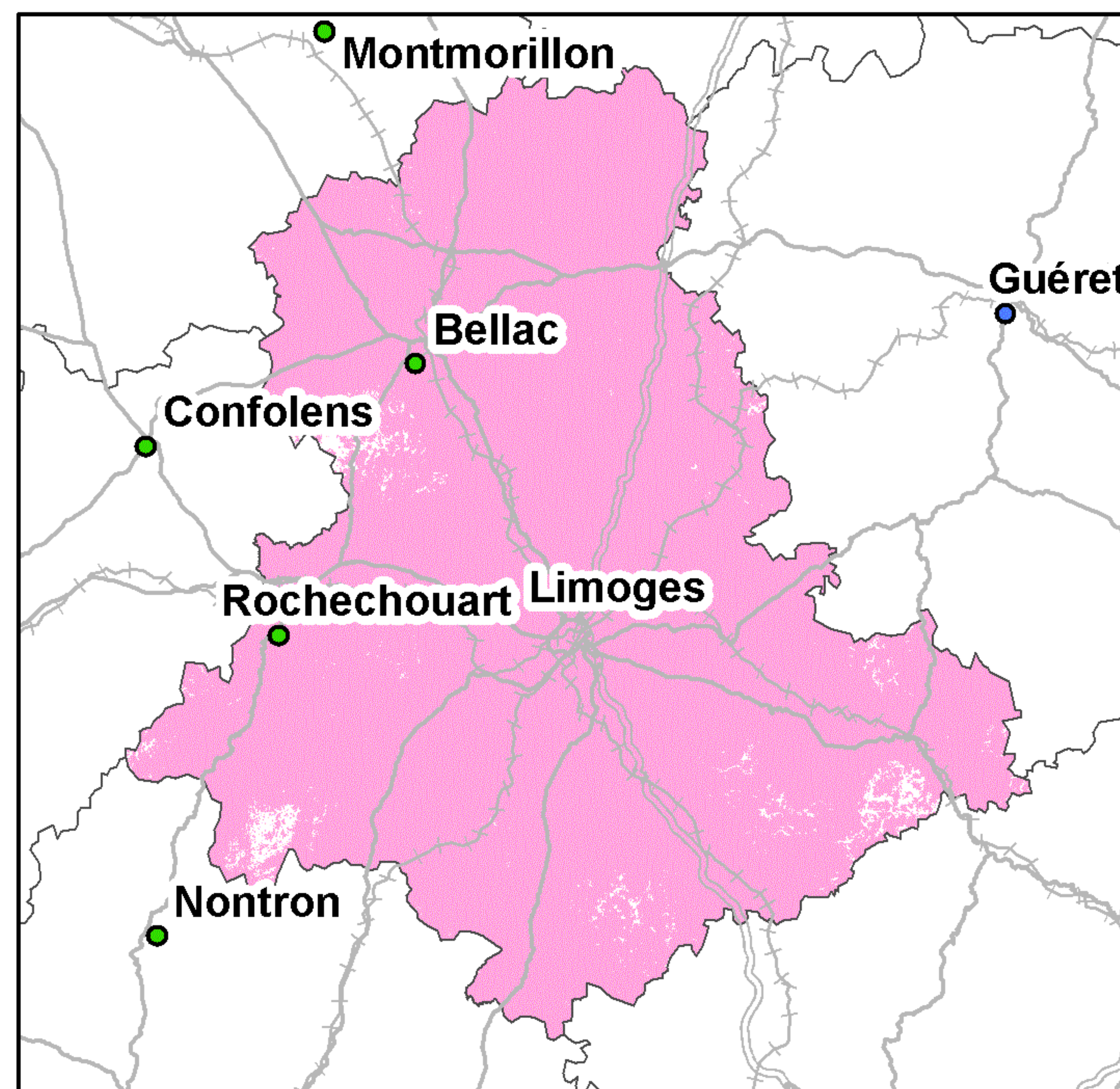
Taux de couverture surfacique : 96,25%  
Taux de couverture en population : 99,48%

### Bouygues Telecom



Taux de couverture surfacique : 95,04%  
Taux de couverture en population : 99,13%

### Free Mobile



Taux de couverture surfacique : 98,31%  
Taux de couverture en population : 99,04%

Kilomètres  
0 5 10 20 30

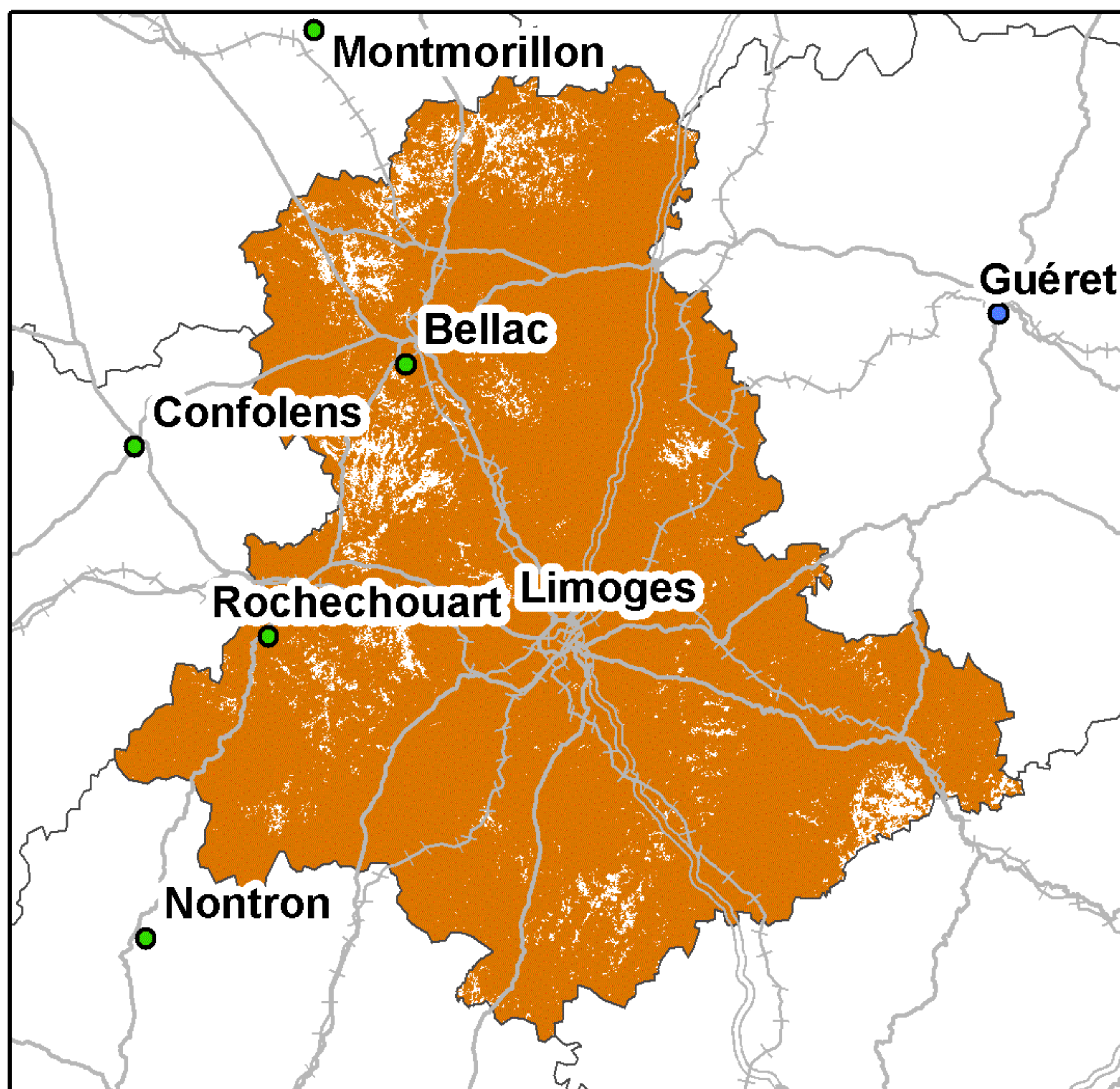
● Préfecture      — Autoroutes      ++++ Voies ferrées  
● Sous-Préfecture      — Routes

La légende de ces cartes figure en page 1



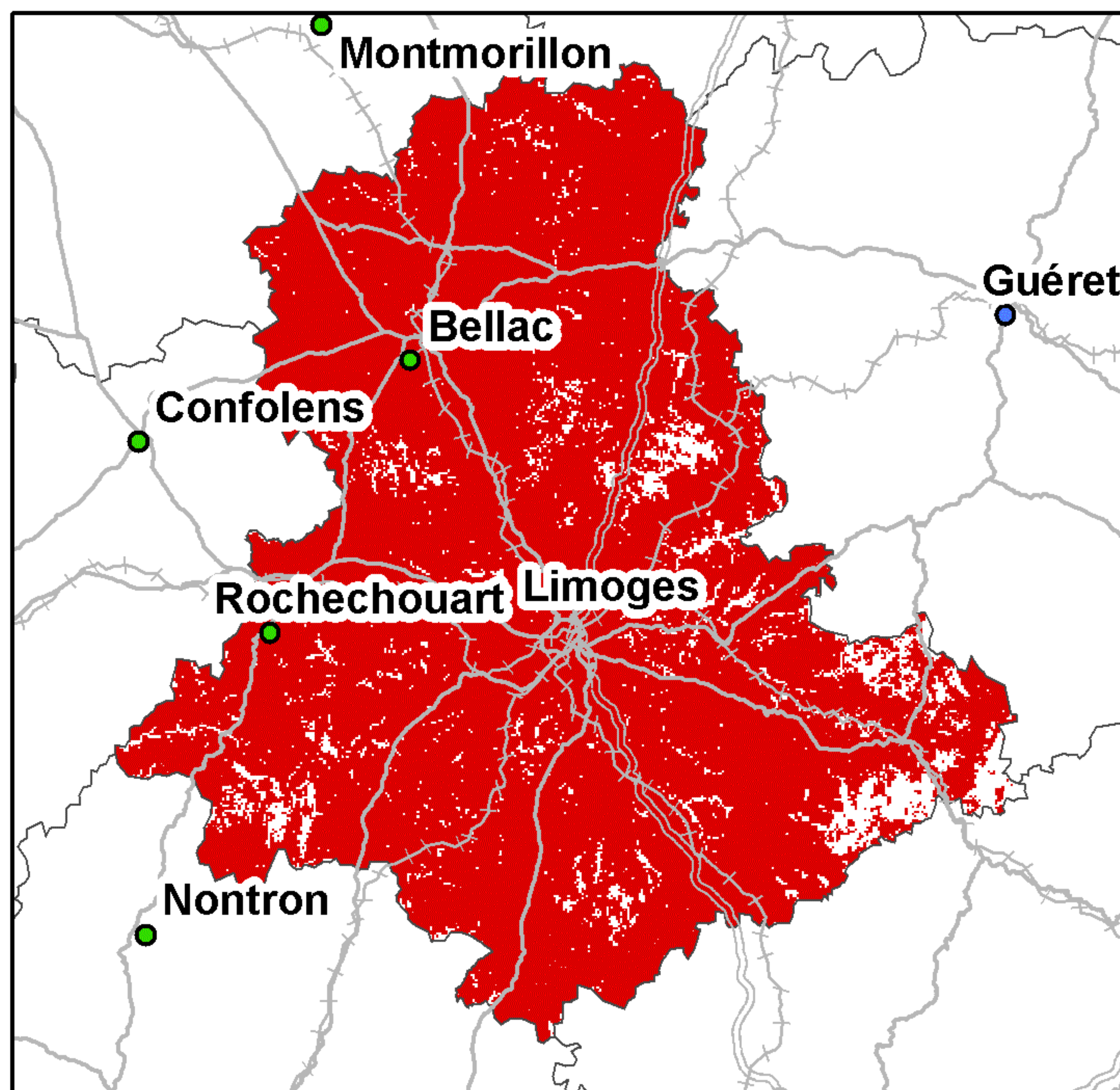
## Couverture 3G du département de la Haute-Vienne (87)

### Orange France



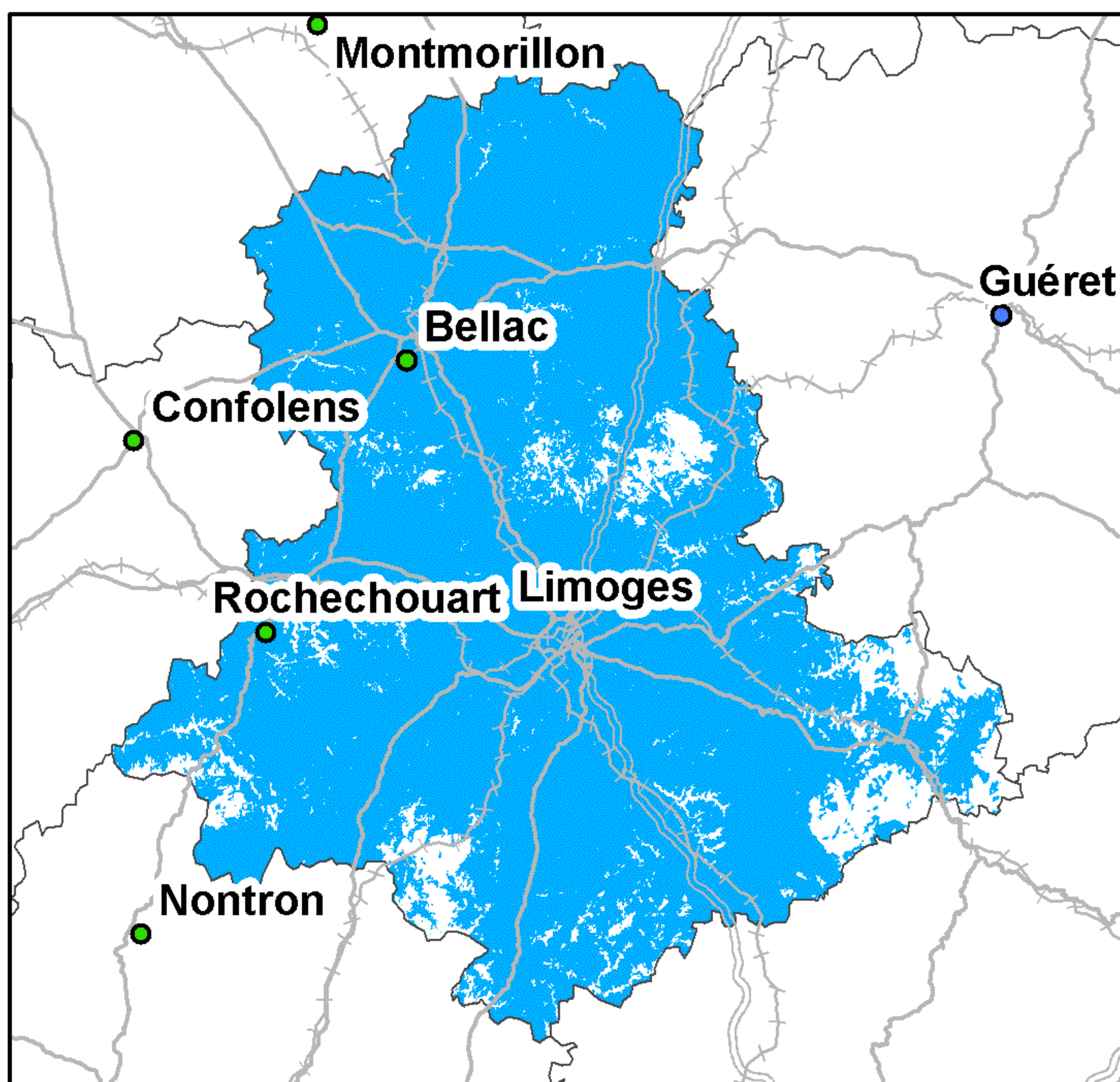
Taux de couverture surfacique : 94,76%  
Taux de couverture en population : 99,01%

### SFR



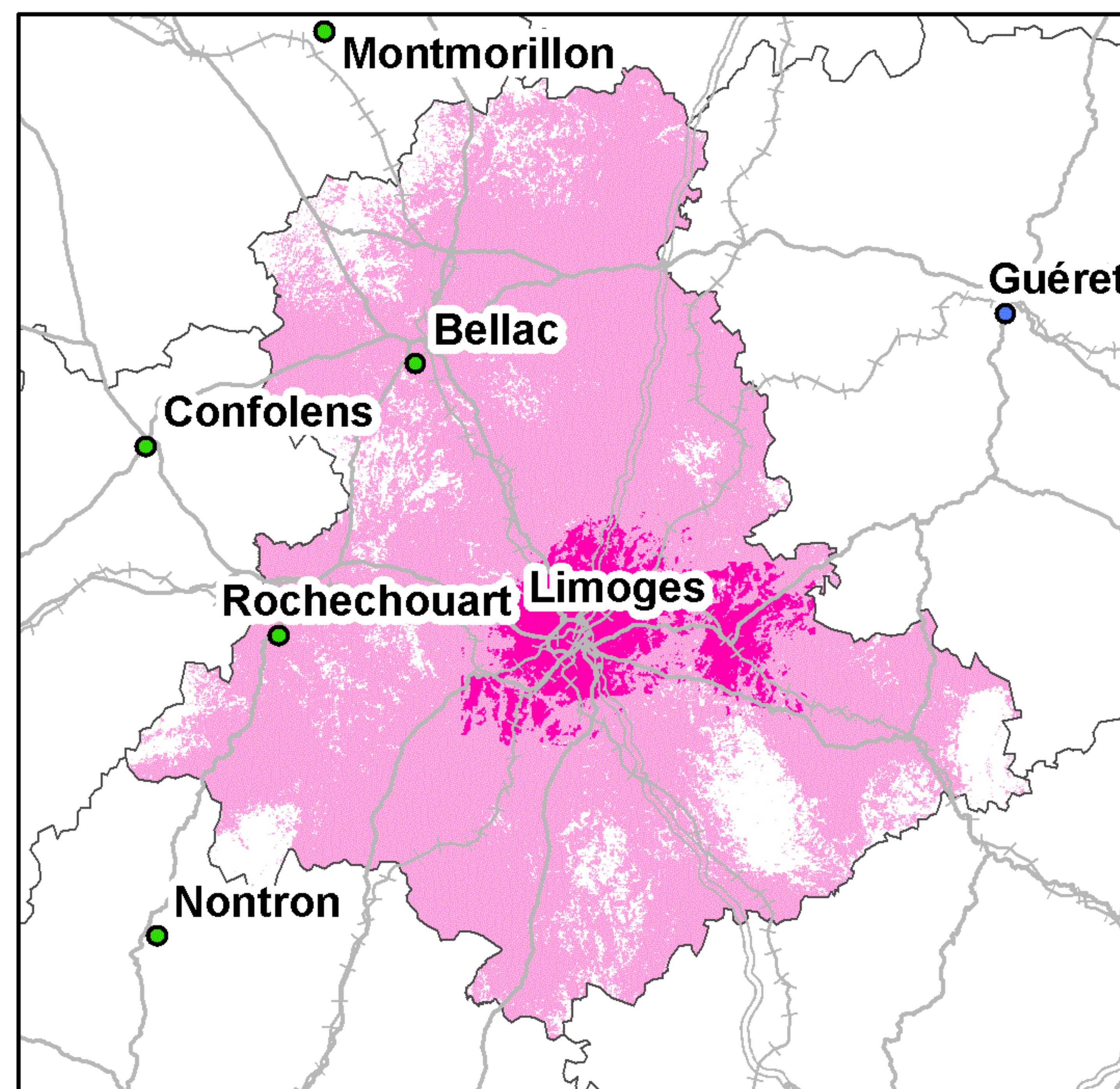
Taux de couverture surfacique : 93,11%  
Taux de couverture en population : 98,98%

### Bouygues Telecom



Taux de couverture surfacique : 90,58%  
Taux de couverture en population : 98,4%

### Free Mobile



Taux de couverture surfacique : 86,01%  
Taux de couverture surfacique en propre : 6,78%  
Taux de couverture en population : 97,16%  
Taux de couverture en population en propre : 52,97%

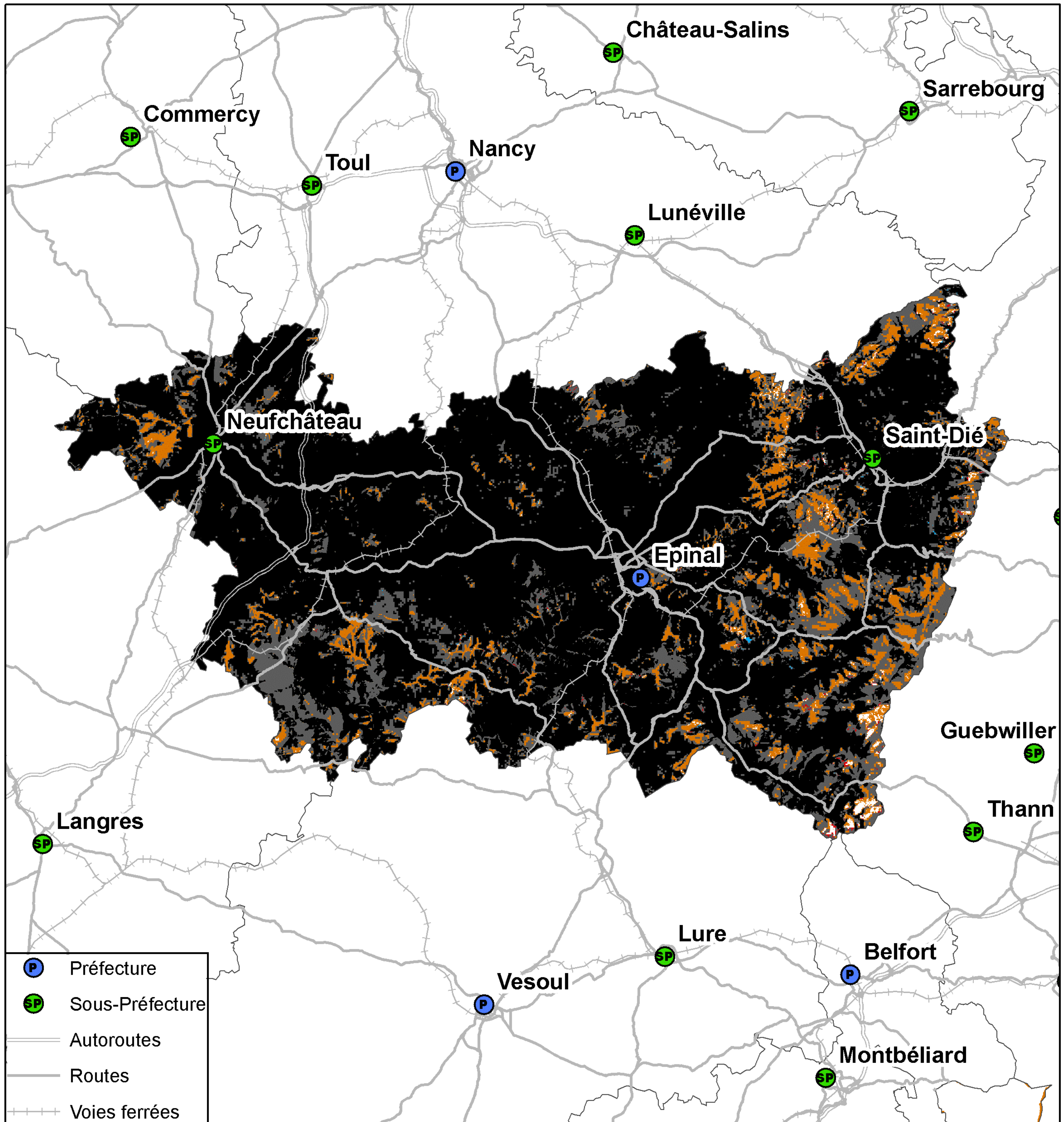
0 5 10 20 30 Kilomètres

● Préfecture      — Autoroutes      ++++ Voies ferrées  
● Sous-Préfecture      — Routes

La légende de ces cartes figure en page 1



## Couverture 2G du département des Vosges (88)

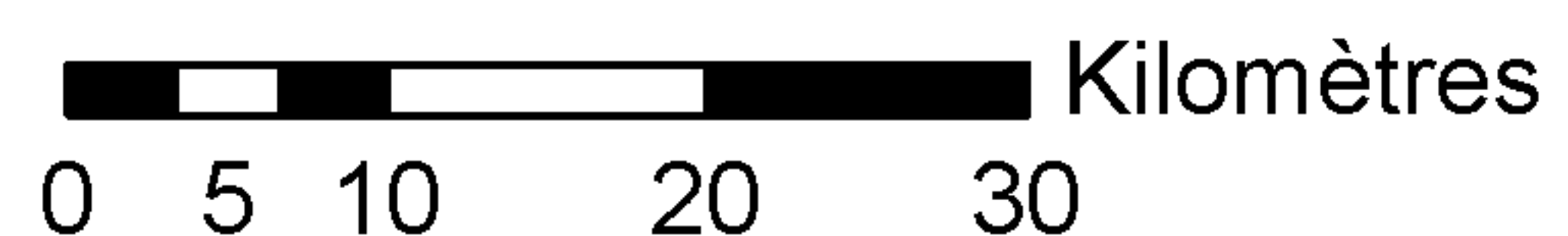
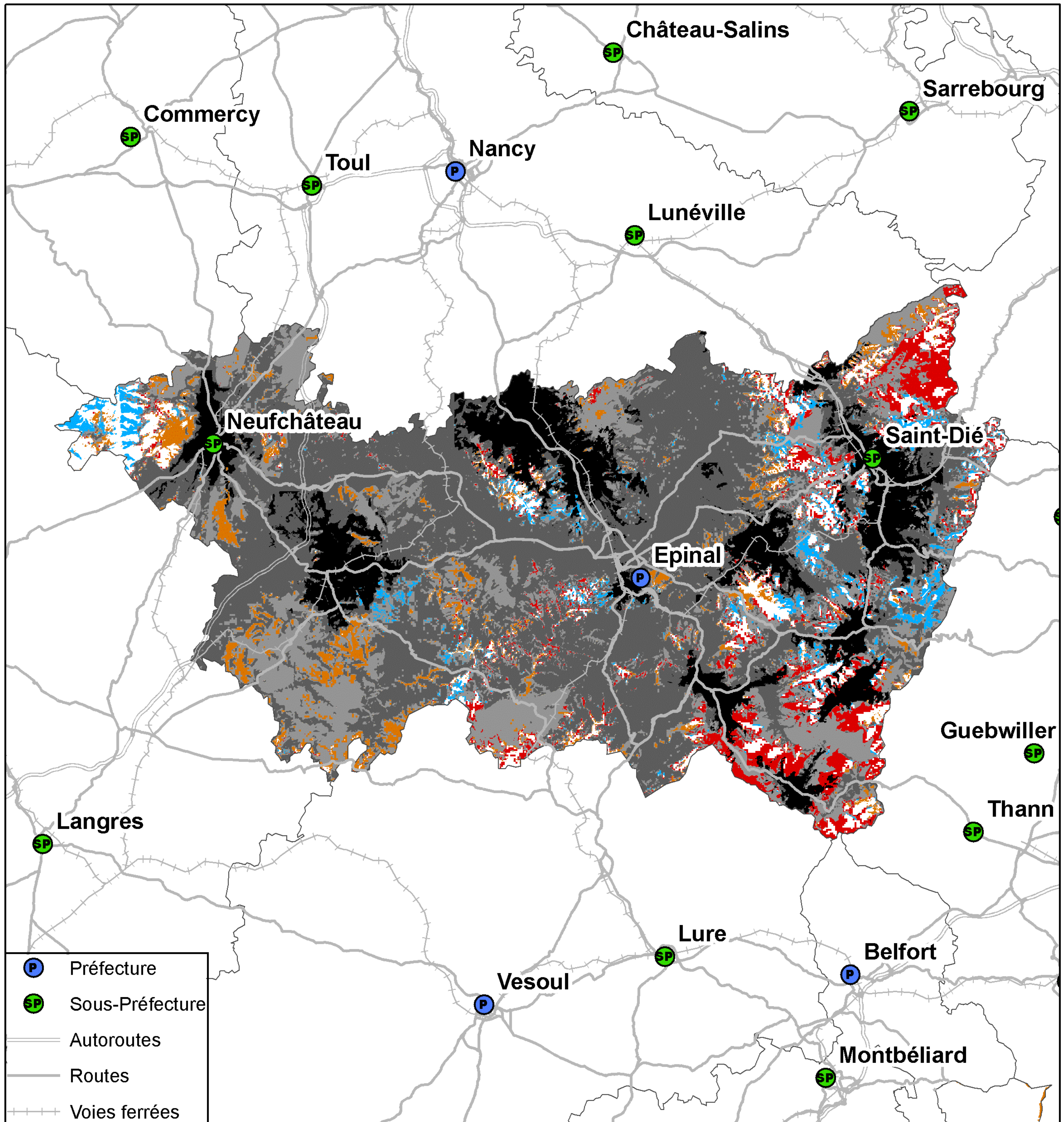


**Kilomètres**  
0 5 10 20 30

Taux de population du département sans réseau 2G : 0%  
Taux de surface du département sans réseau 2G : 0,44%



## Couverture 3G du département des Vosges (88)

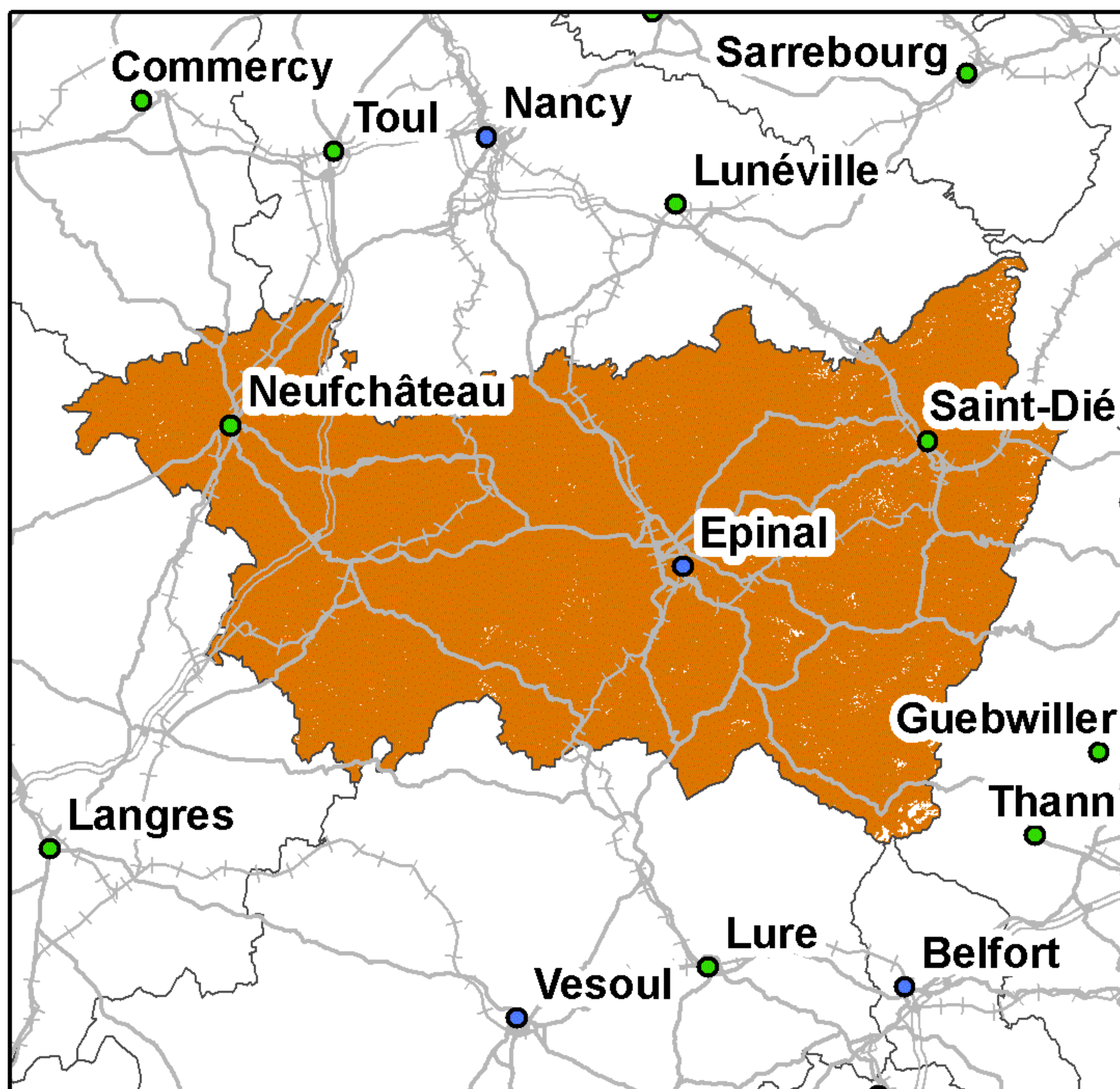


Taux de population du département sans réseau 3G : 0,86%  
Taux de surface du département sans réseau 3G : 5,6%



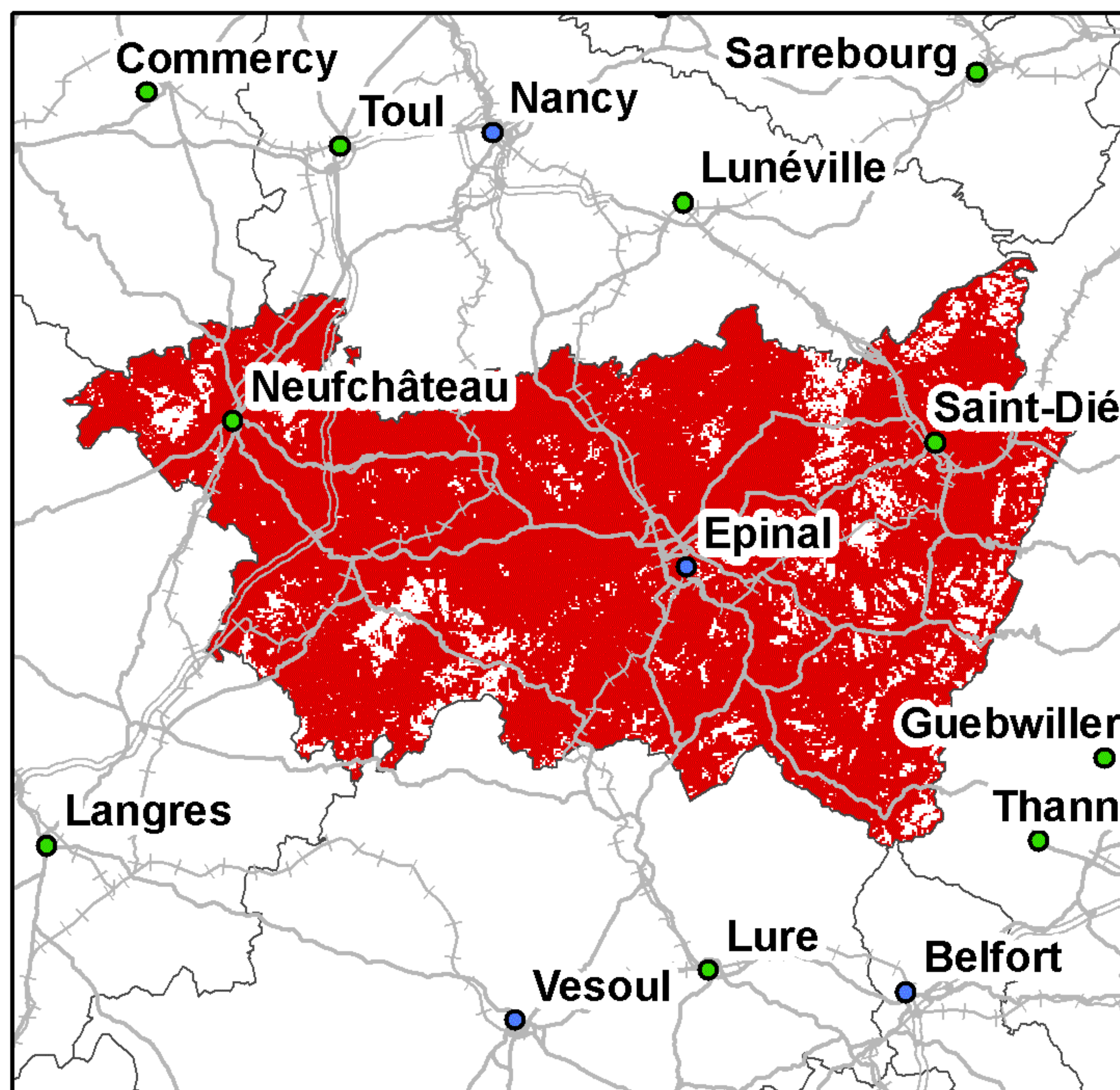
## Couverture 2G du département des Vosges (88)

### Orange France



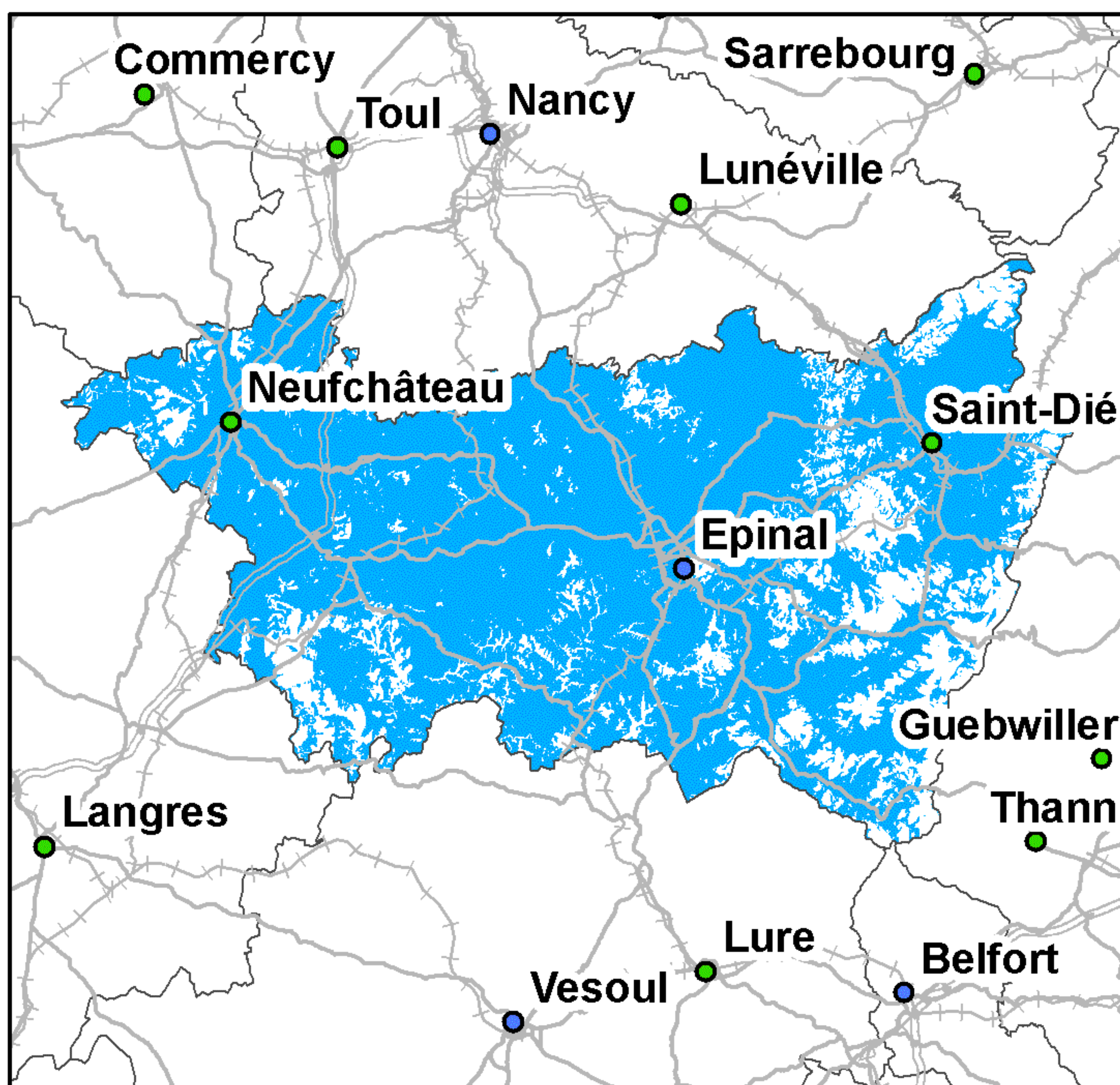
Taux de couverture surfacique : 99,36%  
Taux de couverture en population : 98,92%

### SFR



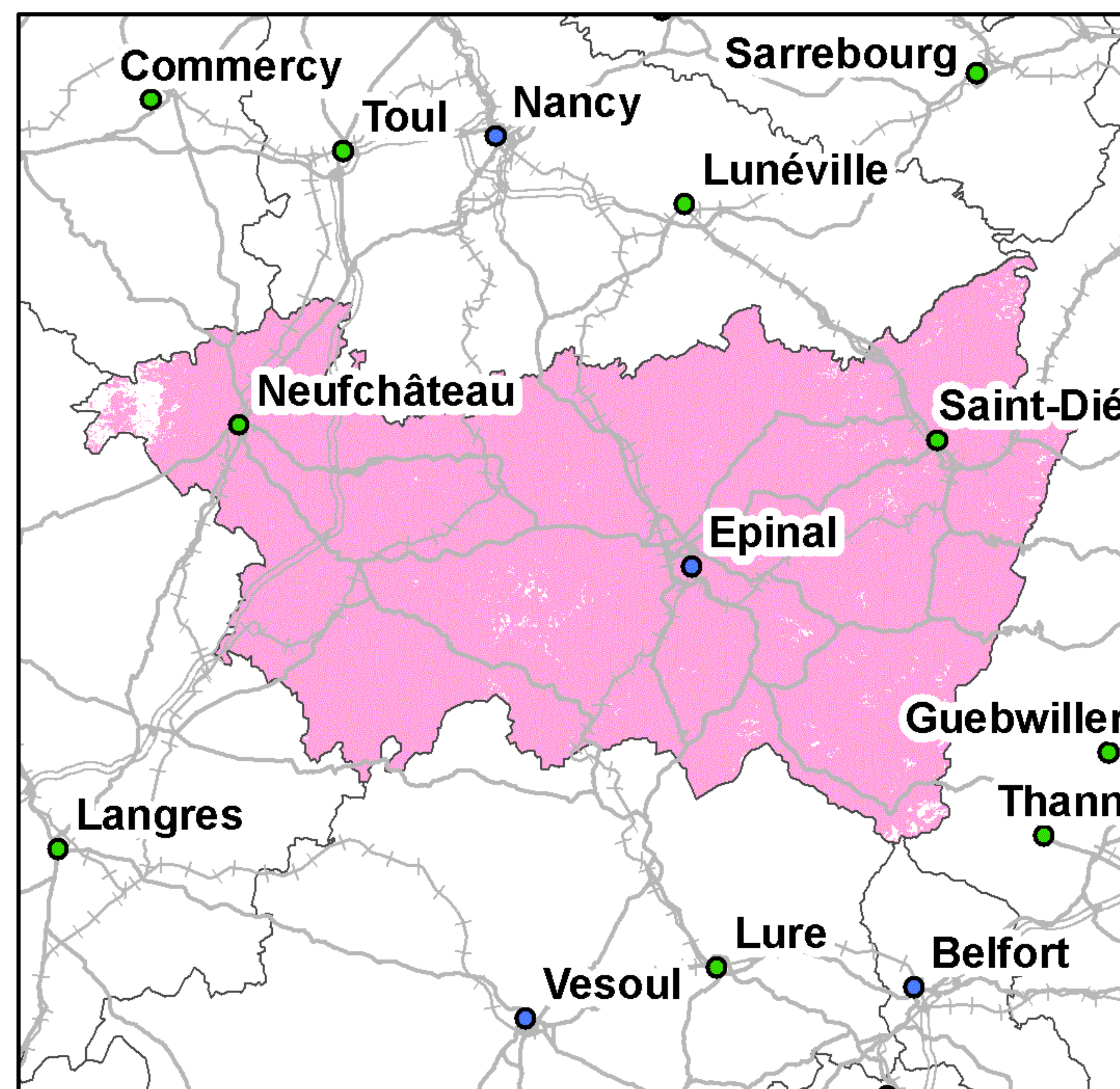
Taux de couverture surfacique : 89,33%  
Taux de couverture en population : 97,89%

### Bouygues Telecom



Taux de couverture surfacique : 81,94%  
Taux de couverture en population : 93,78%

### Free Mobile



Taux de couverture surfacique : 98,24%  
Taux de couverture en population : 98,32%

Kilomètres  
0 5 10 20 30

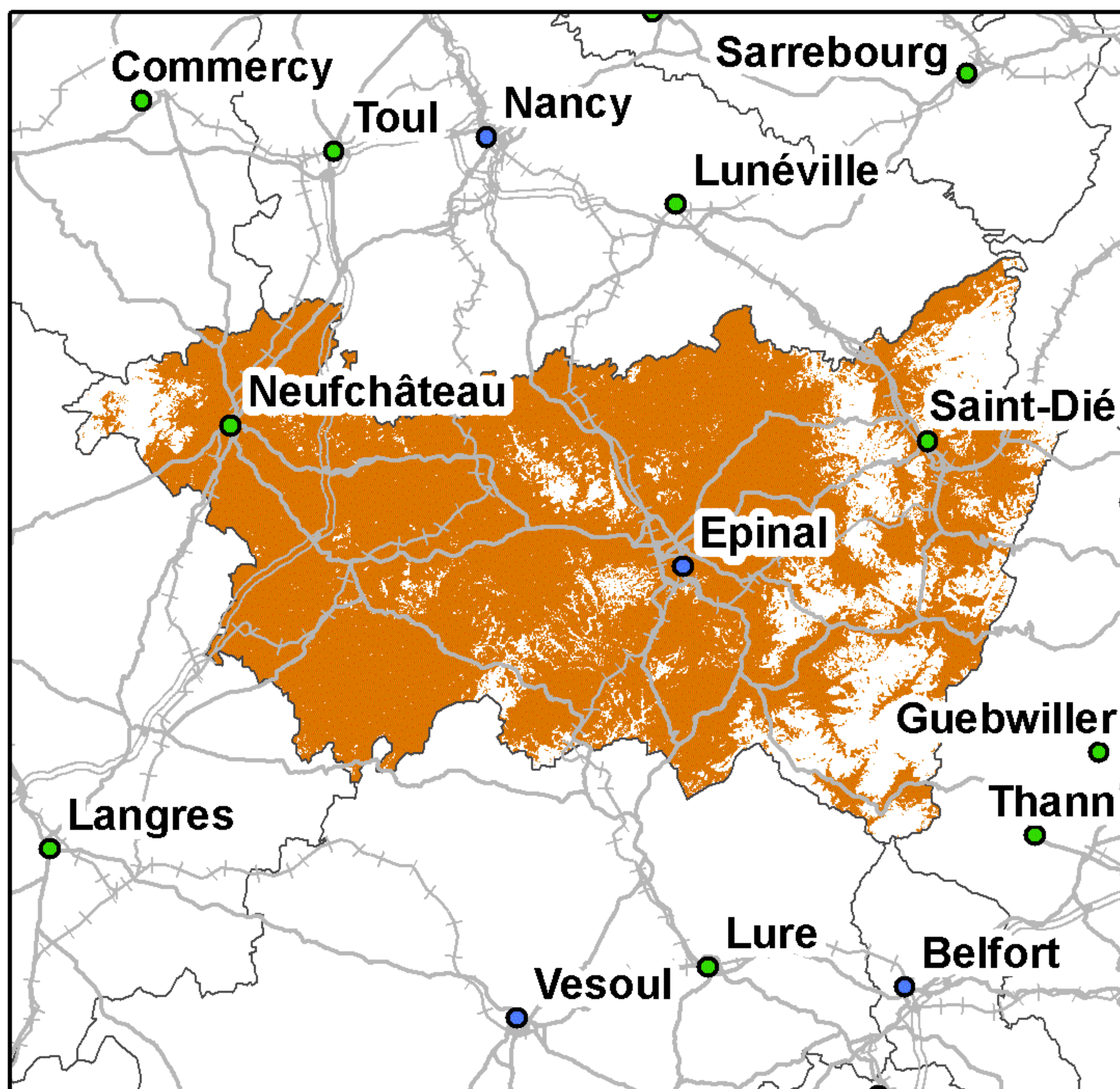
● Préfecture      — Autoroutes      +++ Voies ferrées  
● Sous-Préfecture      — Routes

La légende de ces cartes figure en page 1



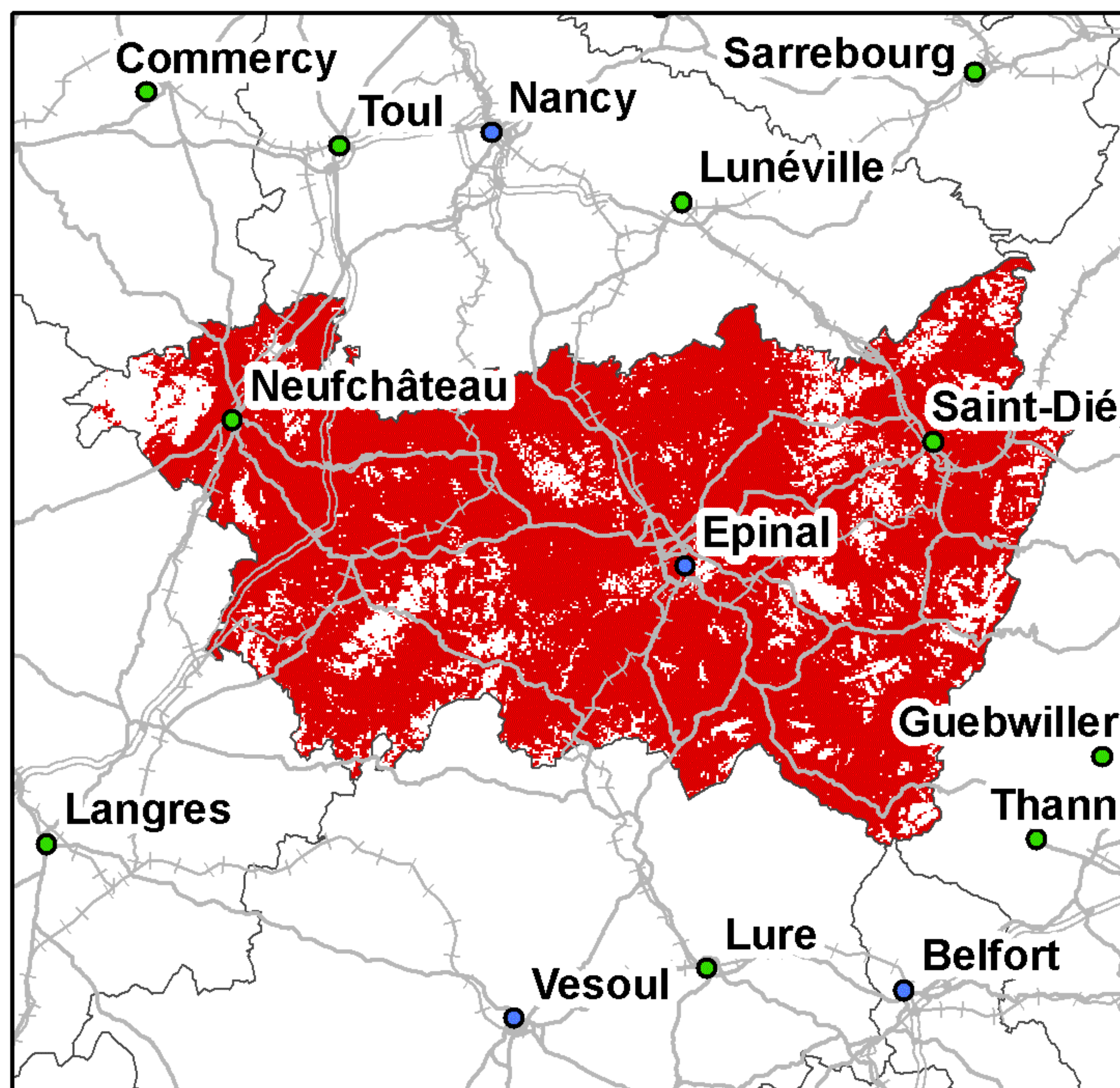
## Couverture 3G du département des Vosges (88)

### Orange France



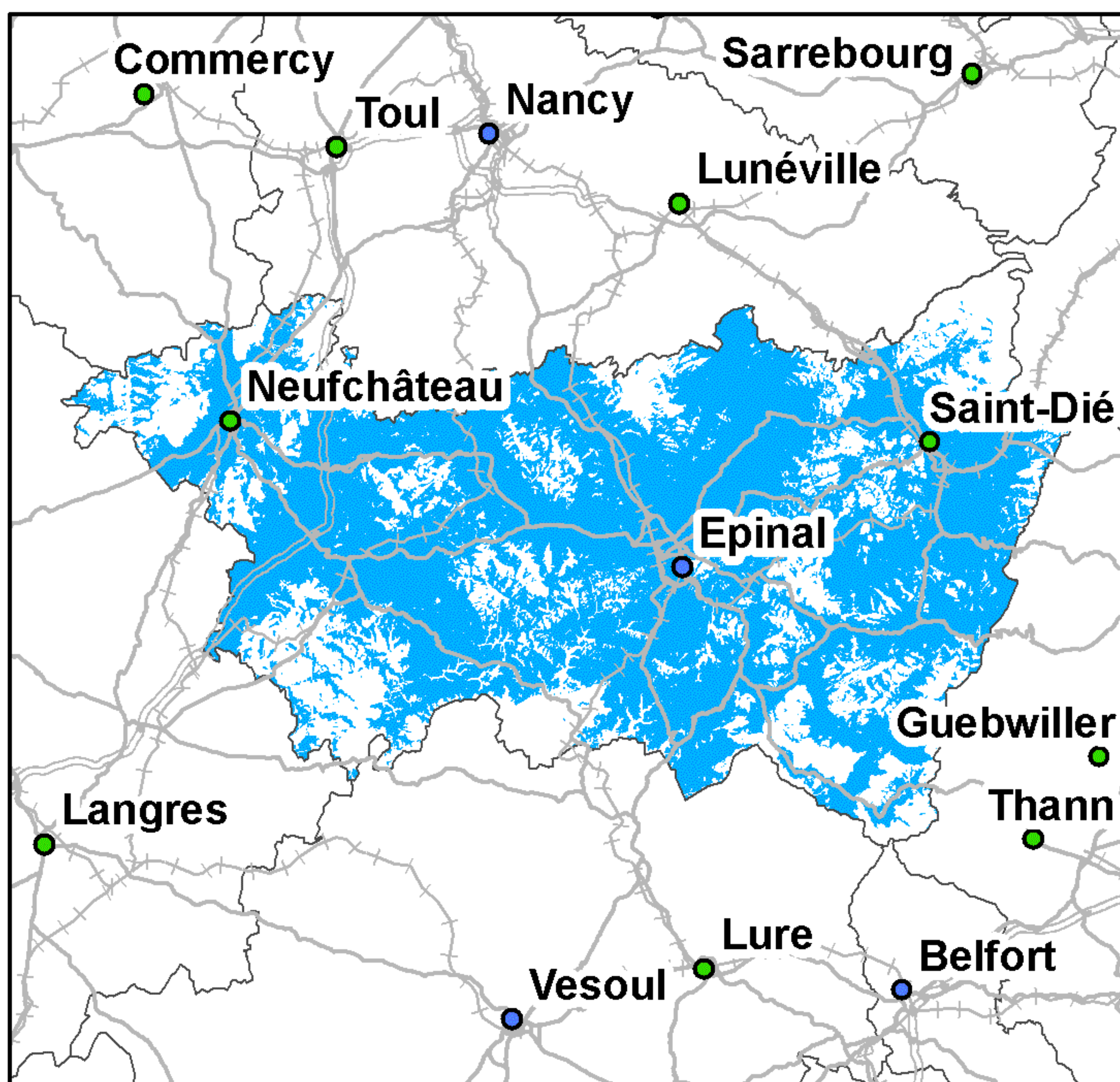
Taux de couverture surfacique : 78,49%  
Taux de couverture en population : 90,24%

### SFR



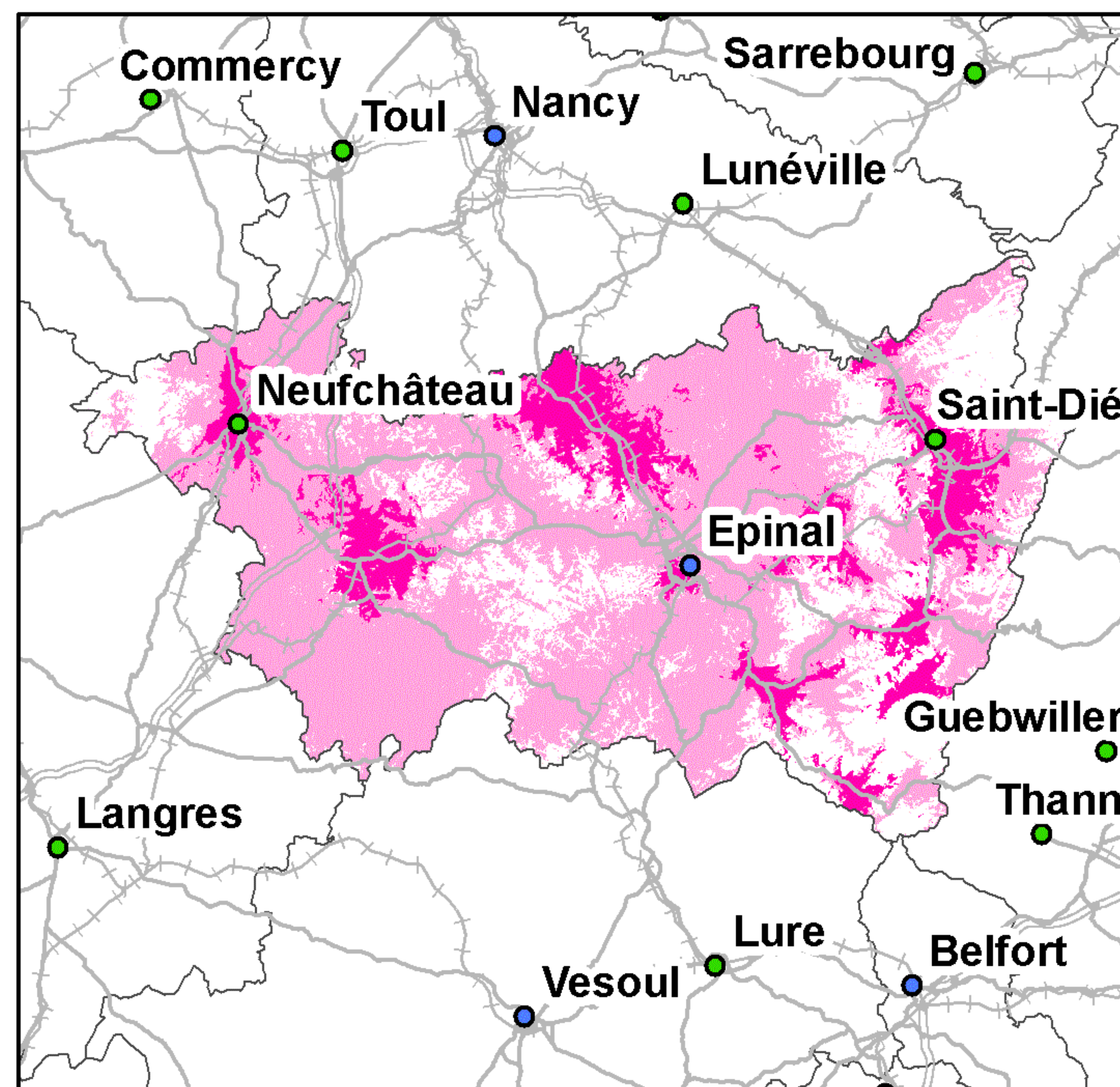
Taux de couverture surfacique : 84,11%  
Taux de couverture en population : 96,79%

### Bouygues Telecom



Taux de couverture surfacique : 70,46%  
Taux de couverture en population : 89,69%

### Free Mobile



Taux de couverture surfacique : 74,6%  
Taux de couverture surfacique en propre : 14,53%  
Taux de couverture en population : 88,57%  
Taux de couverture en population en propre : 37,98%

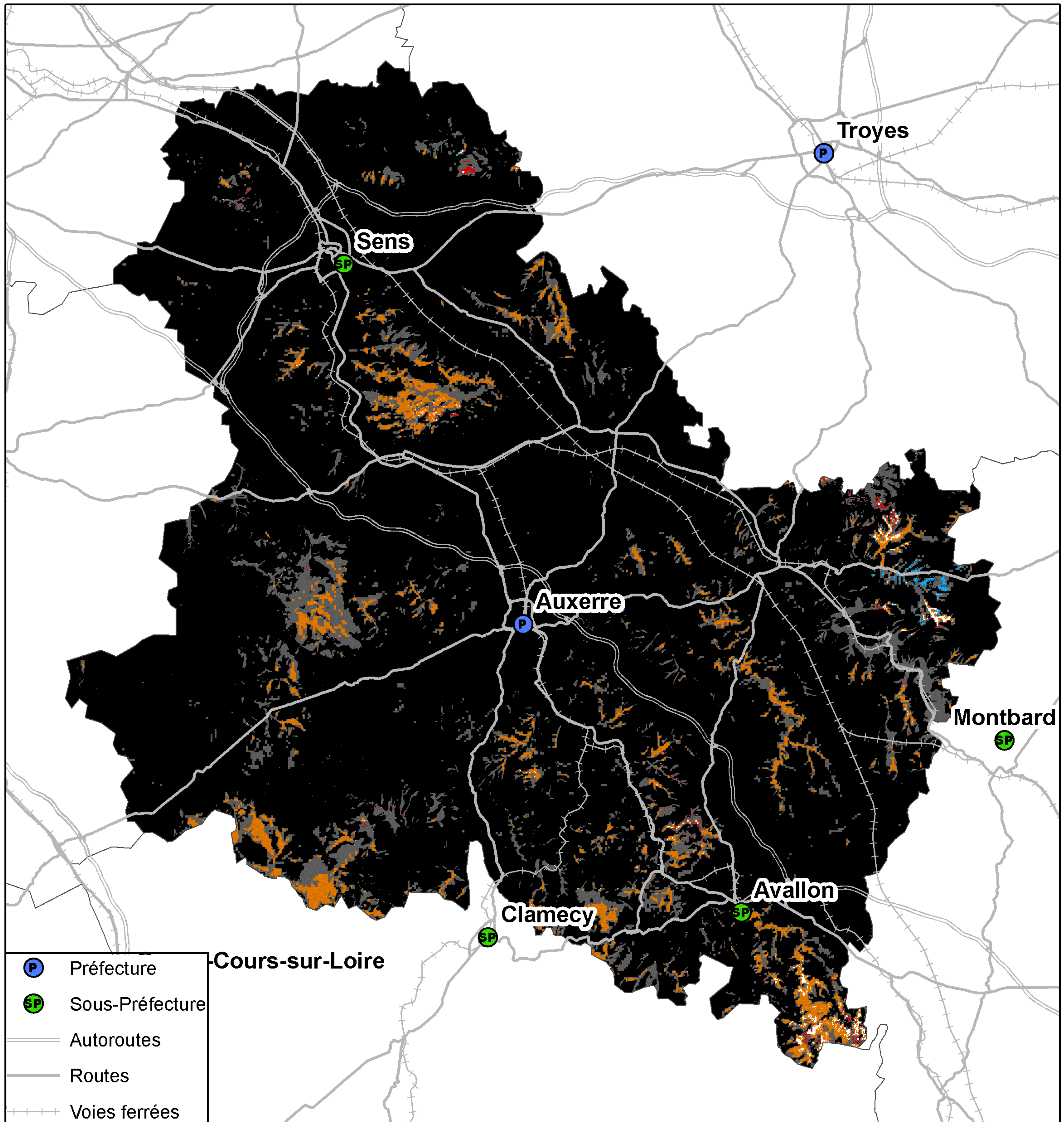
Kilomètres  
0 5 10 20 30

● Préfecture      — Autoroutes      ++++ Voies ferrées  
● Sous-Préfecture      — Routes

La légende de ces cartes figure en page 1



## Couverture 2G du département de l'Yonne (89)

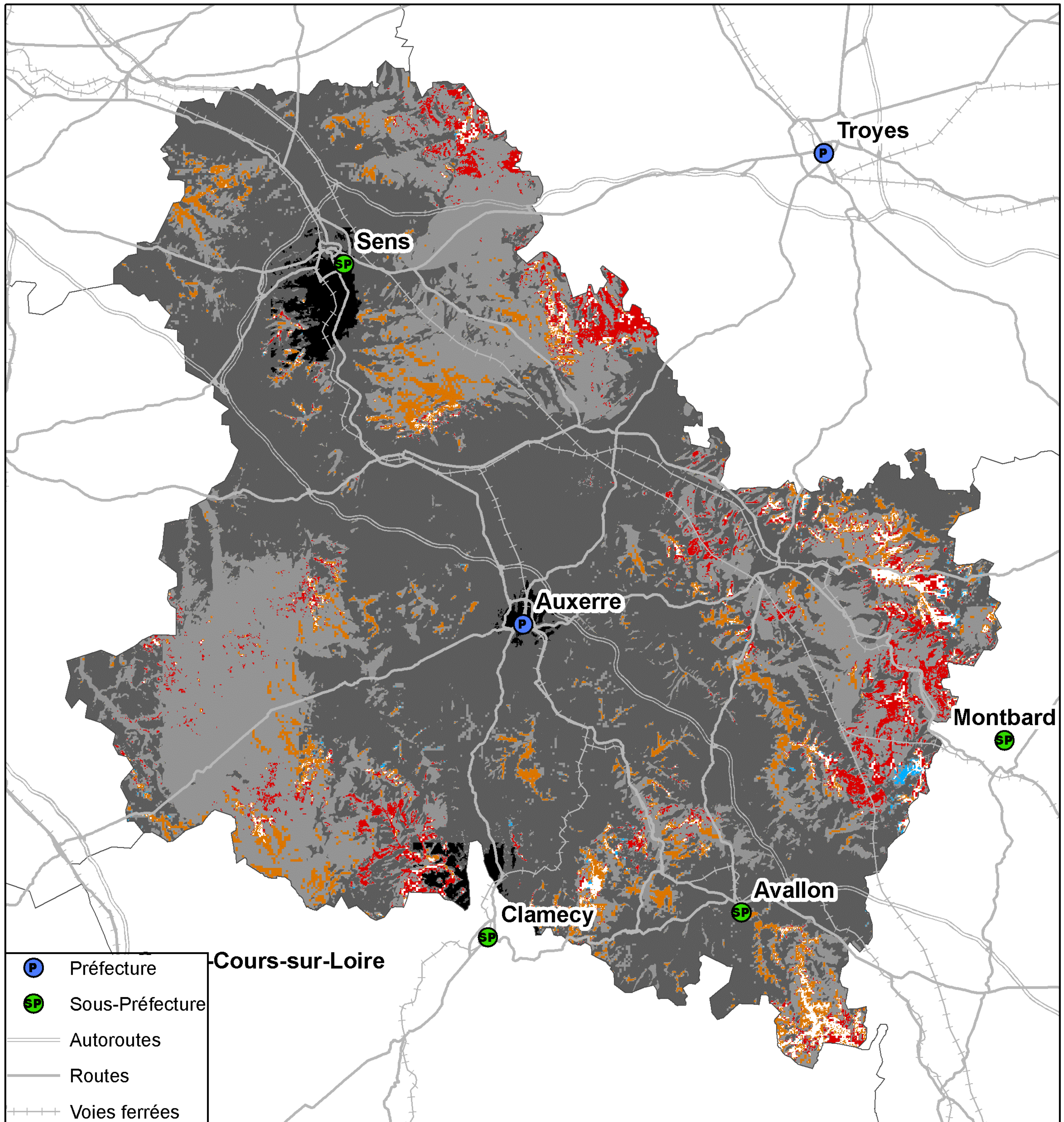


**Kilomètres**  
0 4,5 9 18 27

Taux de population du département sans réseau 2G : 0,03%  
Taux de surface du département sans réseau 2G : 0,17%



## Couverture 3G du département de l'Yonne (89)



- P Préfecture
- SP Sous-Préfecture
- Autoroutes
- Routes
- Voies ferrées

- 4 réseaux mobiles 3G
- 3 réseaux mobiles 3G
- 2 réseaux mobiles 3G
- Réseau mobile 3G d'Orange France seul
- Réseau mobile 3G de SFR seul
- Réseau mobile 3G de Bouygues Telecom seul
- Pas de réseau mobile 3G

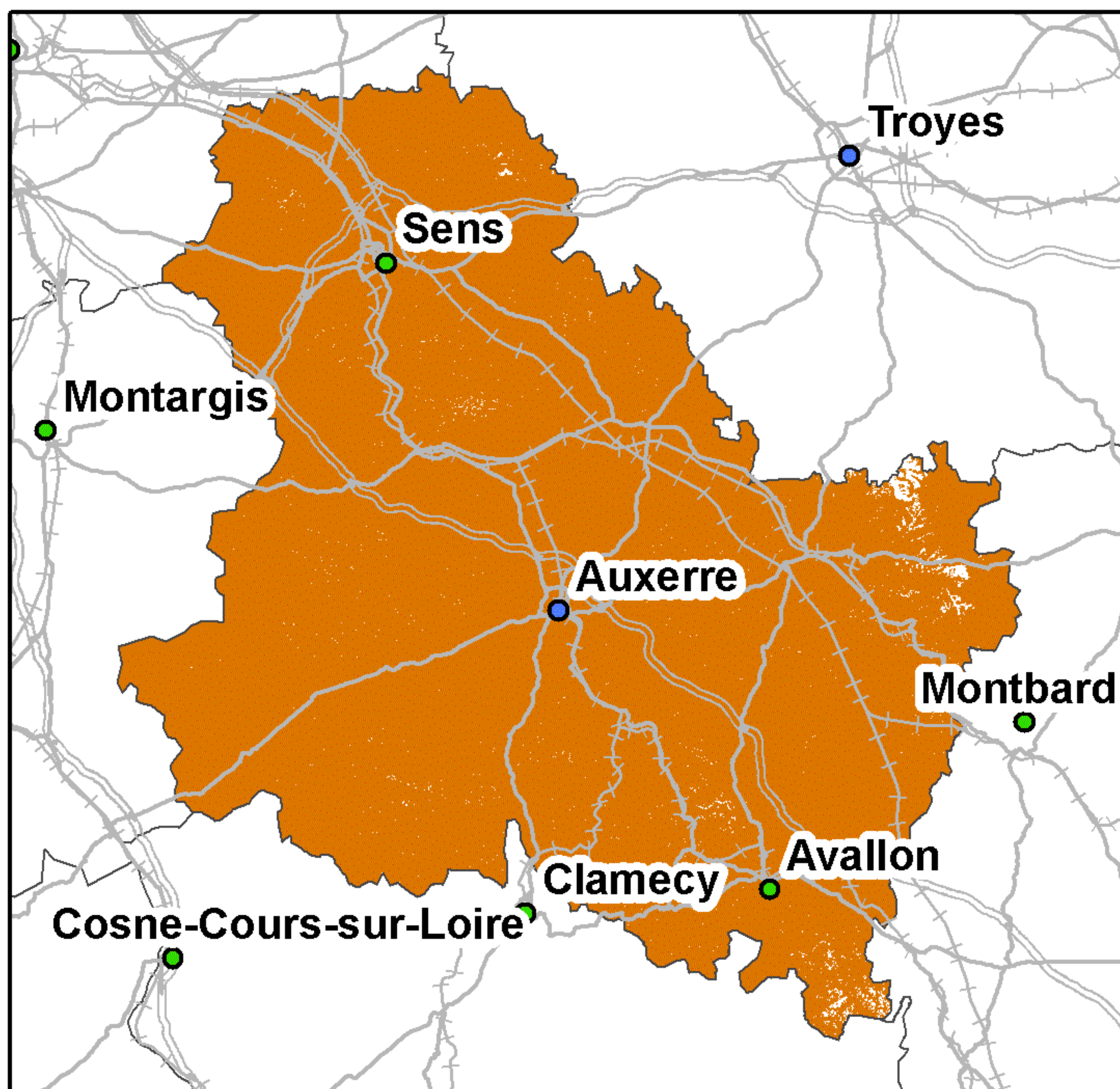
Kilomètres  
0 4,5 9 18 27

Taux de population du département sans réseau 3G : 0,33%  
Taux de surface du département sans réseau 3G : 1,51%



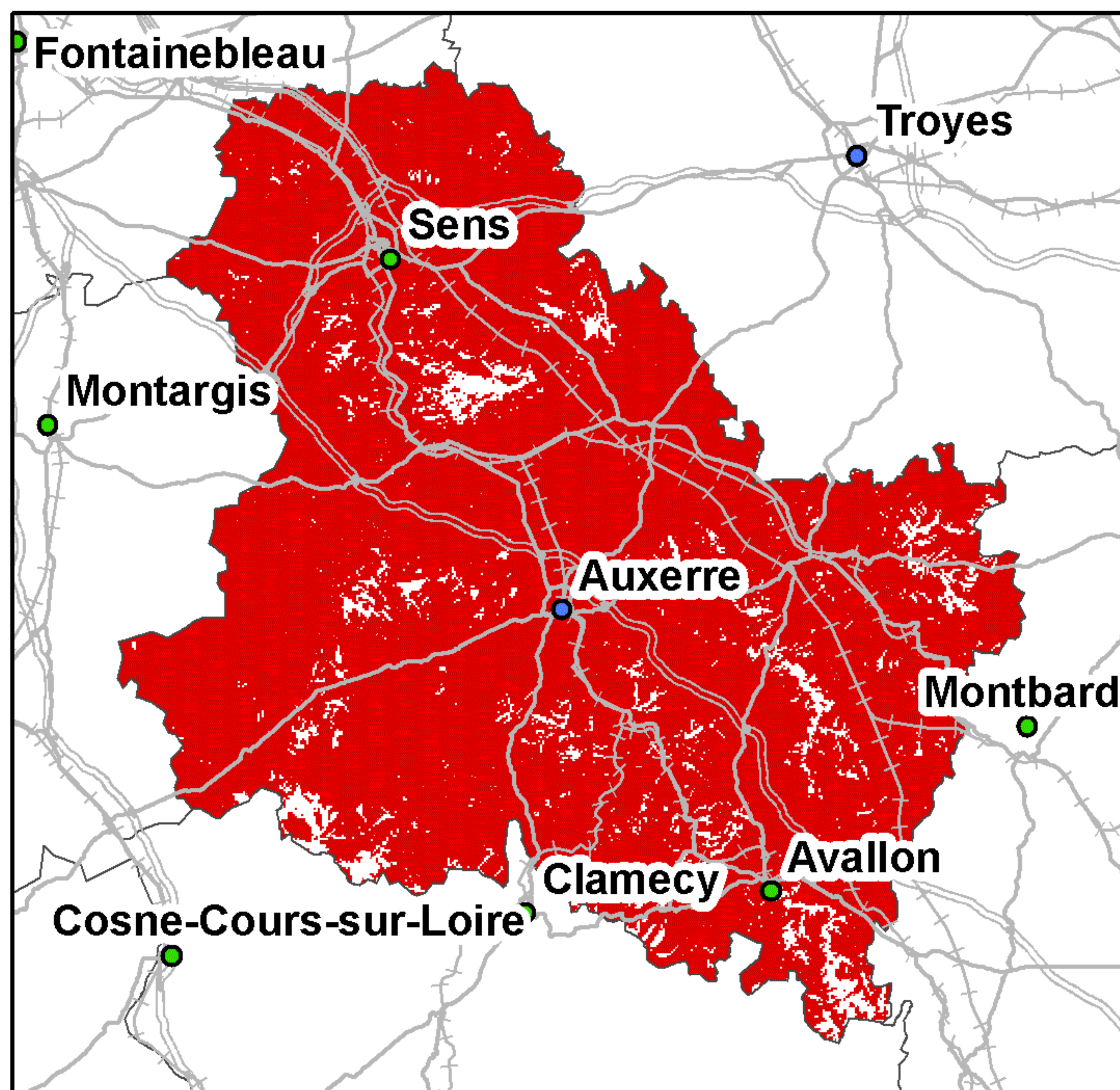
## Couverture 2G du département de l'Yonne (89)

### Orange France



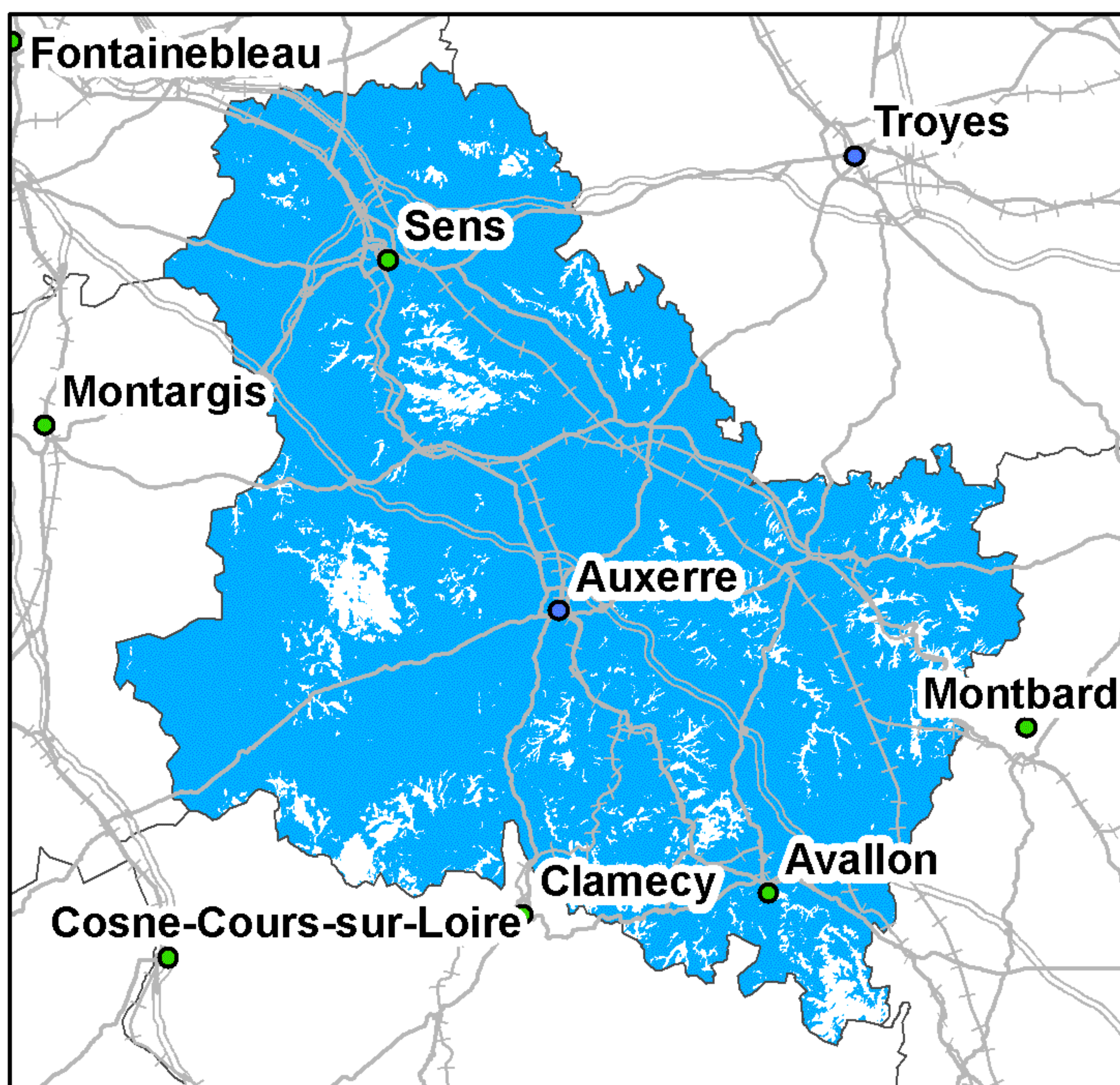
Taux de couverture surfacique : 99,43%  
Taux de couverture en population : 99,03%

### SFR



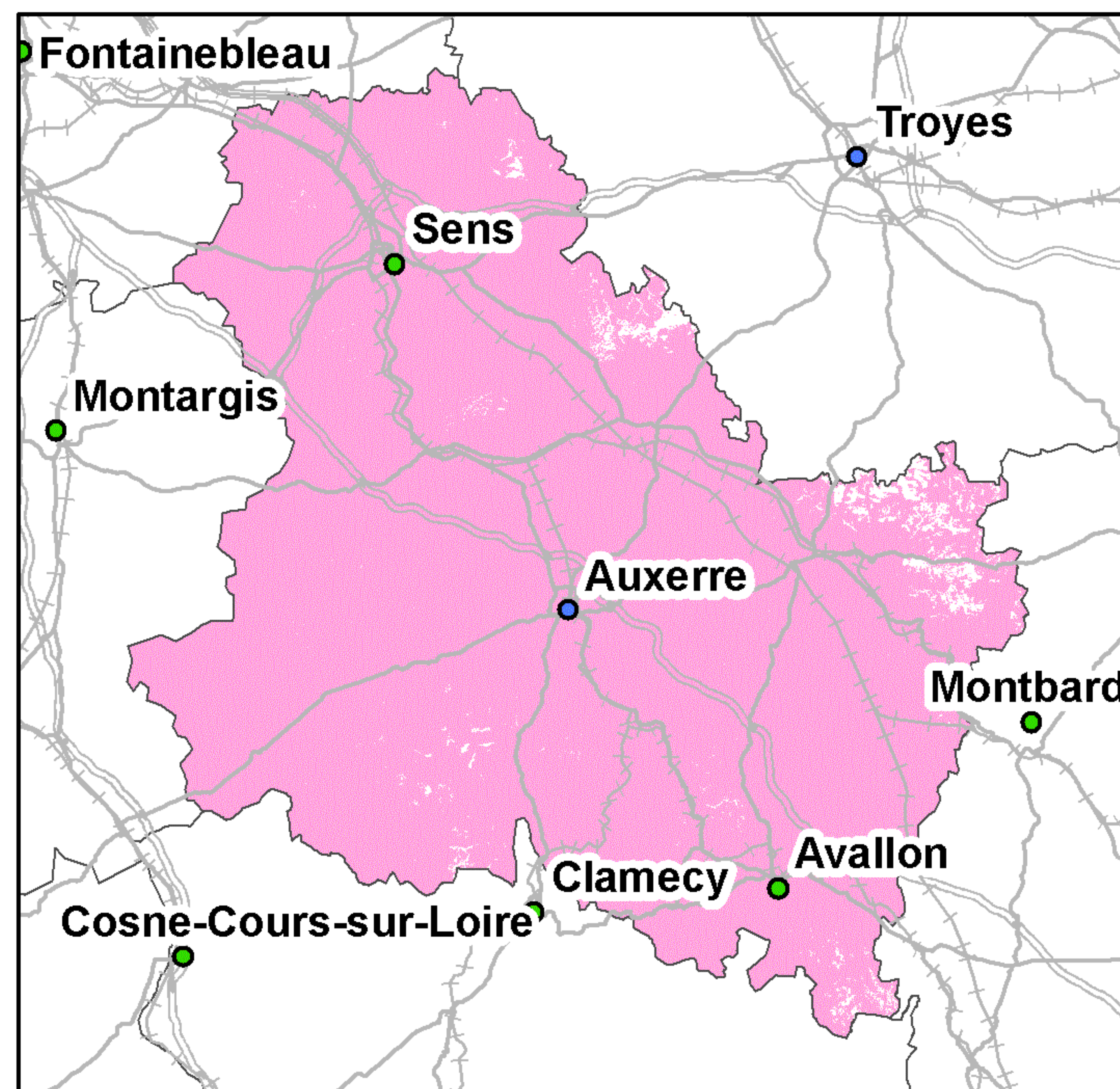
Taux de couverture surfacique : 94,55%  
Taux de couverture en population : 98,06%

### Bouygues Telecom



Taux de couverture surfacique : 91,33%  
Taux de couverture en population : 95,02%

### Free Mobile



Taux de couverture surfacique : 98,23%  
Taux de couverture en population : 98,53%

Kilomètres  
0 5 10 20 30

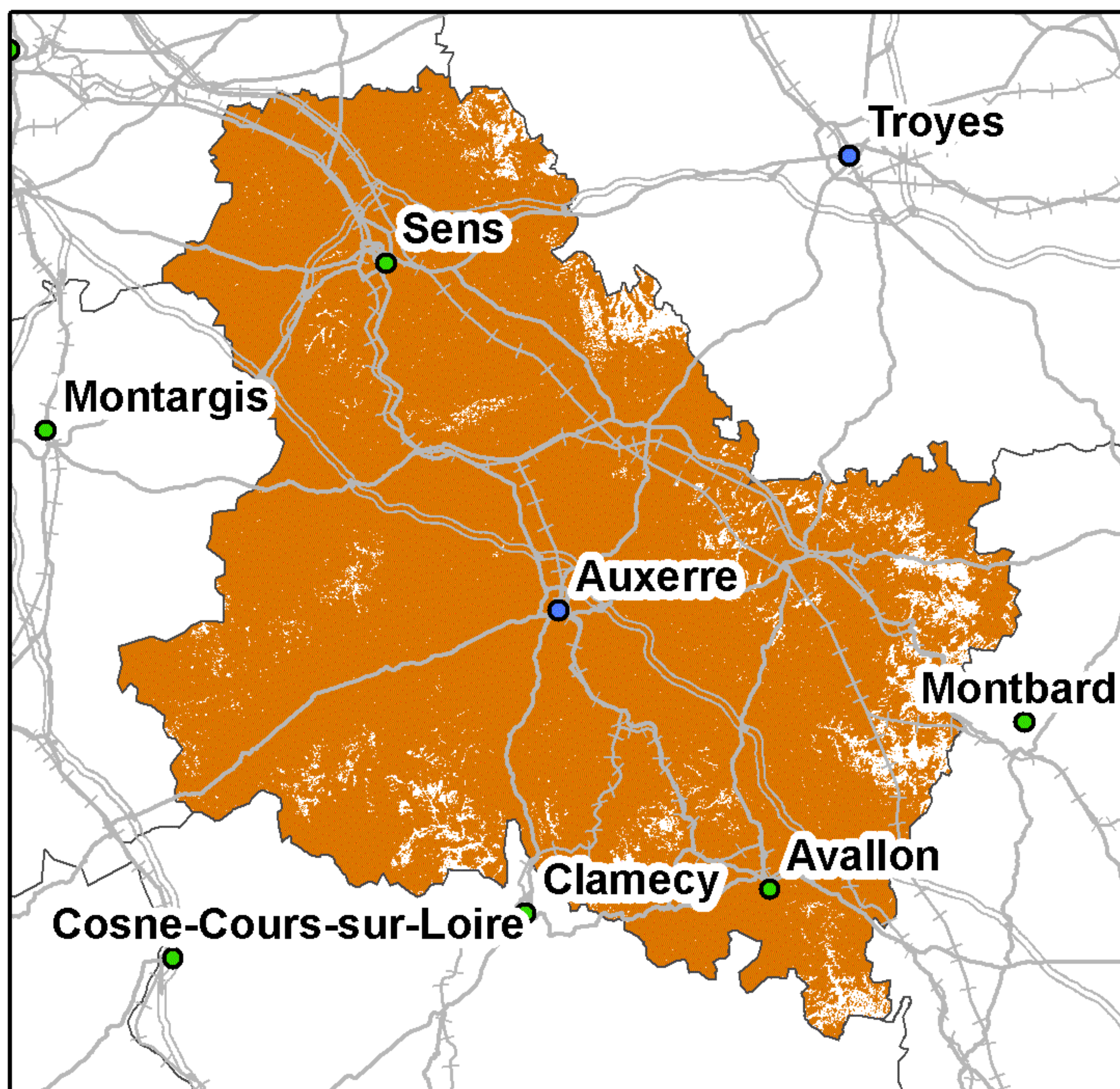
● Préfecture      — Autoroutes      ++++ Voies ferrées  
● Sous-Préfecture      — Routes

La légende de ces cartes figure en page 1



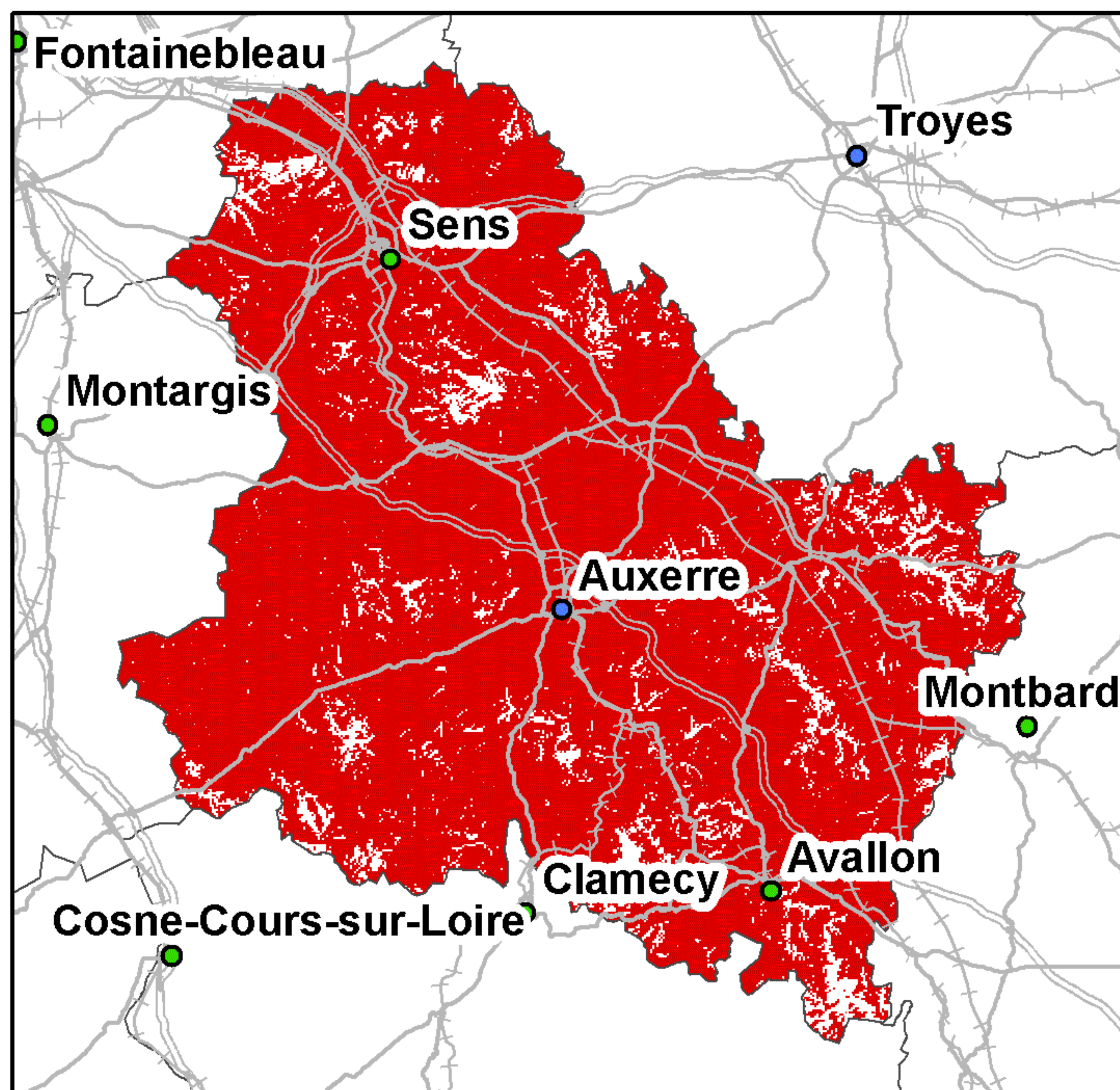
## Couverture 3G du département de l'Yonne (89)

### Orange France



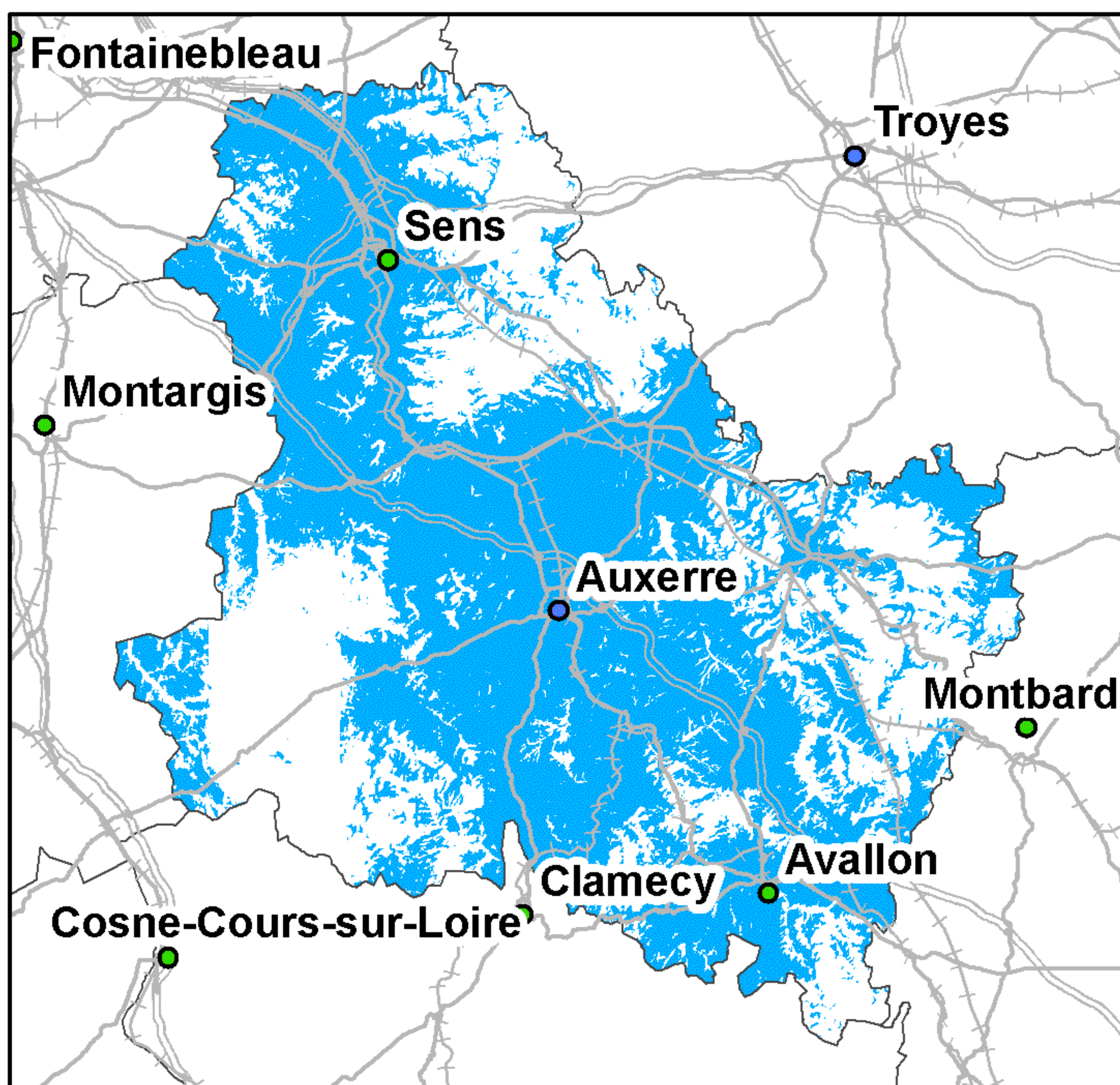
Taux de couverture surfacique : 94,55%  
Taux de couverture en population : 98,37%

### SFR



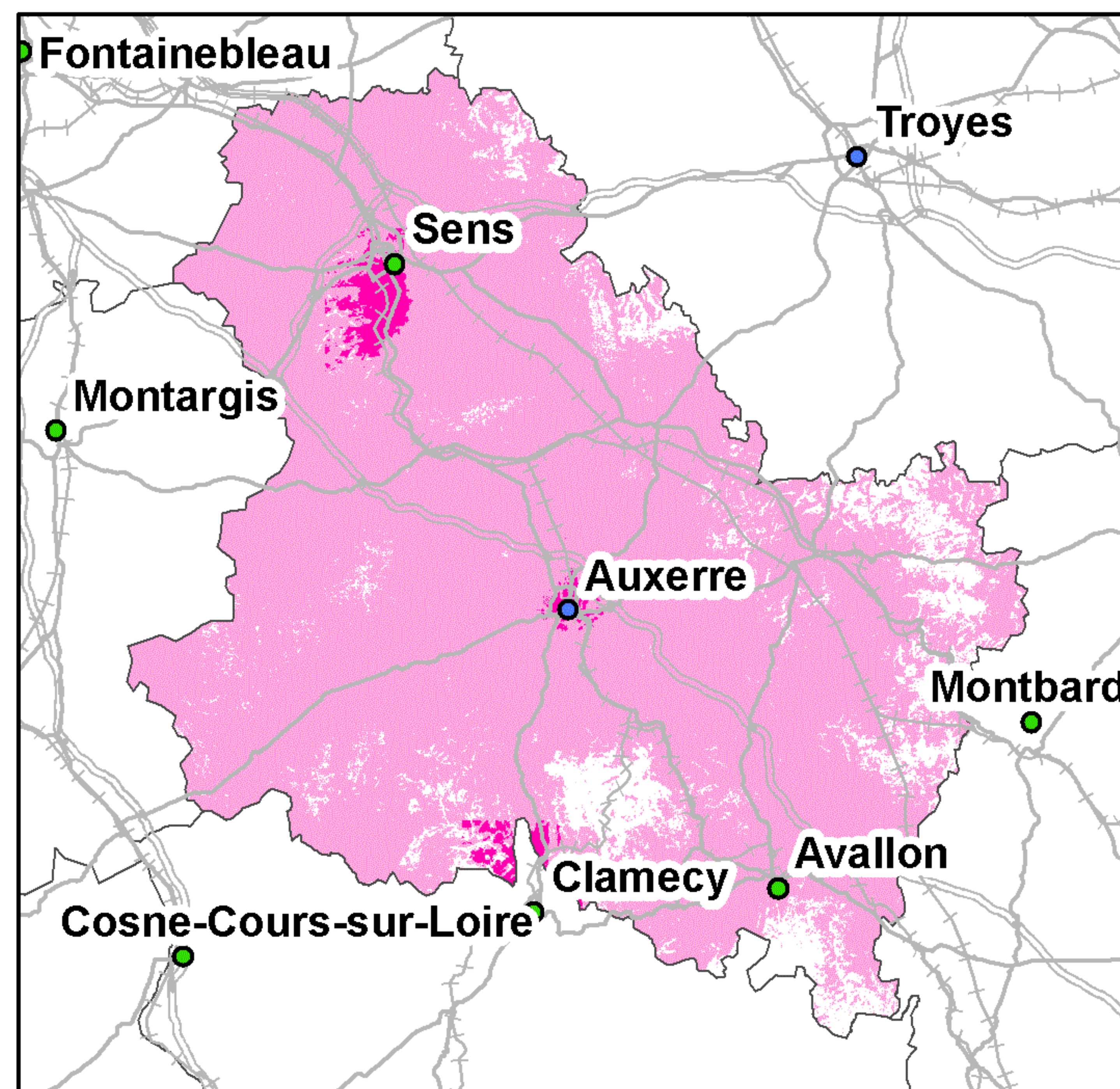
Taux de couverture surfacique : 92,5%  
Taux de couverture en population : 96,96%

### Bouygues Telecom



Taux de couverture surfacique : 62,85%  
Taux de couverture en population : 83,23%

### Free Mobile



Taux de couverture surfacique : 90,52%  
Taux de couverture surfacique en propre : 1,76%  
Taux de couverture en population : 97,03%  
Taux de couverture en population en propre : 13,37%

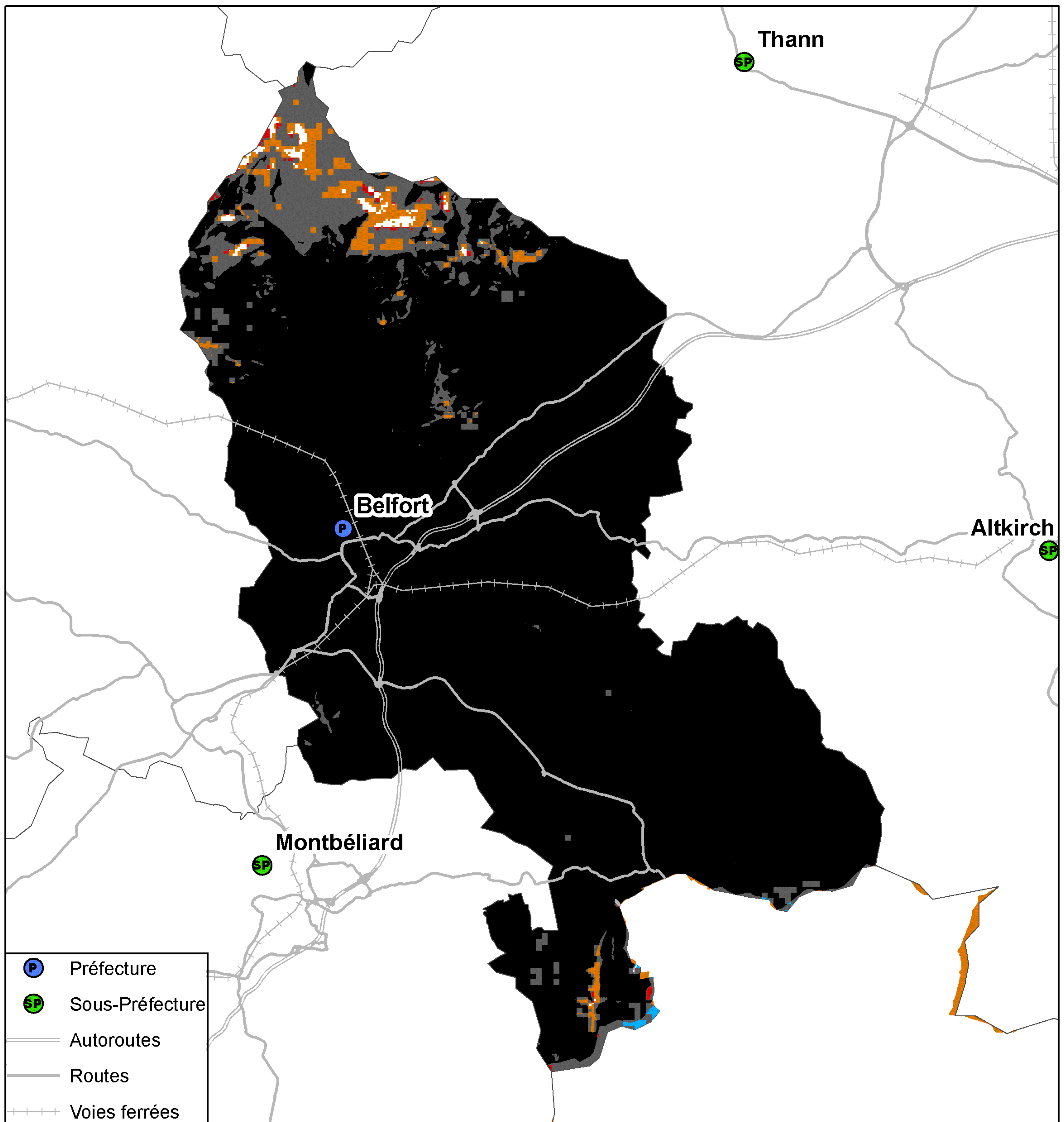
Kilomètres  
0 5 10 20 30

● Préfecture      — Autoroutes      ++++ Voies ferrées  
● Sous-Préfecture      — Routes

La légende de ces cartes figure en page 1



## Couverture 2G du département du Territoire de Belfort (90)

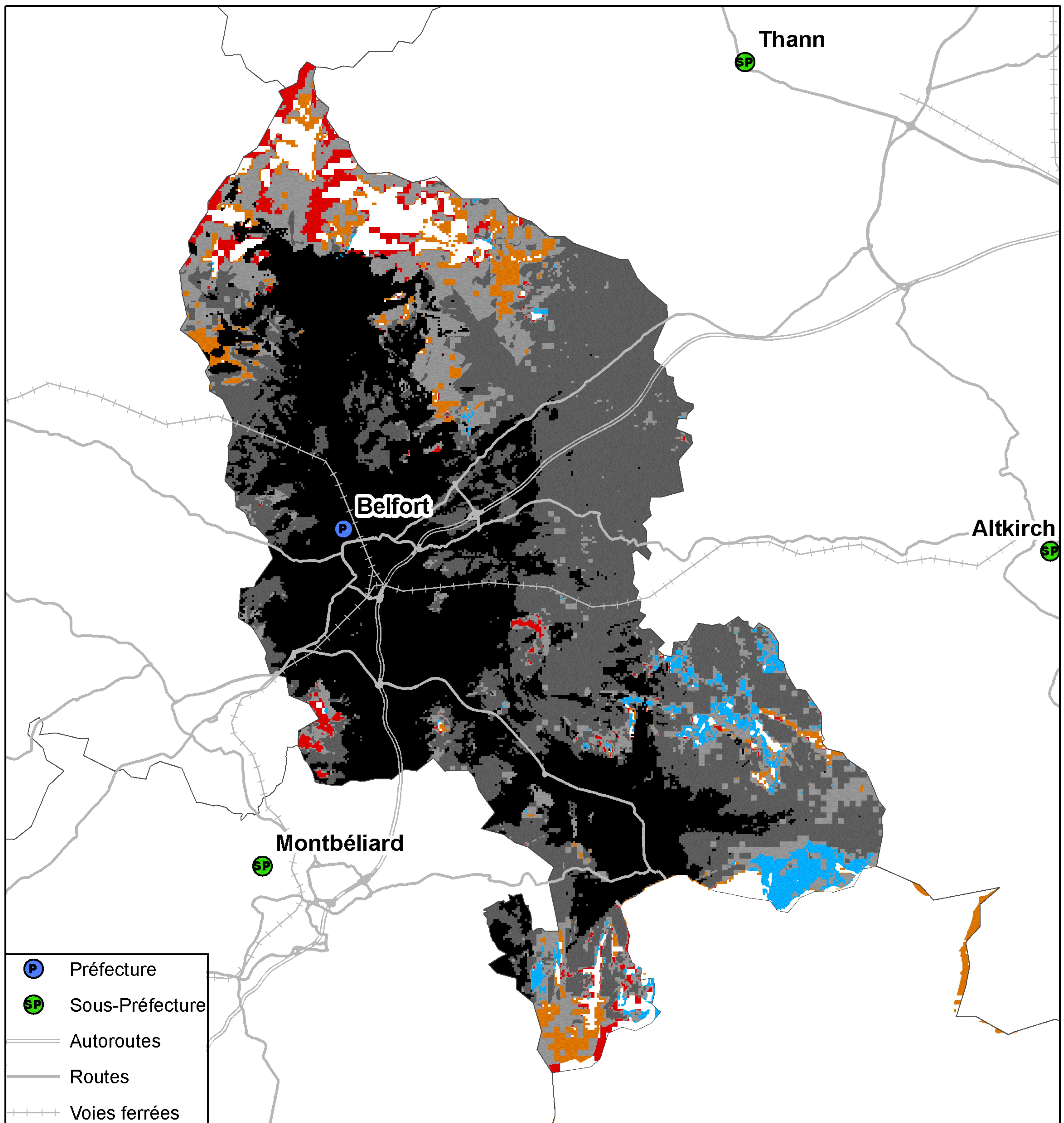


**Kilomètres**  
0 1,5 3 6 9

Taux de population du département sans réseau 2G : 0,04%  
Taux de surface du département sans réseau 2G : 0,42%



## Couverture 3G du département du Territoire de Belfort (90)



- P Préfecture
- SP Sous-Préfecture
- Autoroutes
- Routes
- +++ Voies ferrées

- 4 réseaux mobiles 3G
- 3 réseaux mobiles 3G
- 2 réseaux mobiles 3G
- Réseau mobile 3G d'Orange France seul
- Réseau mobile 3G de SFR seul
- Réseau mobile 3G de Bouygues Telecom seul
- Pas de réseau mobile 3G

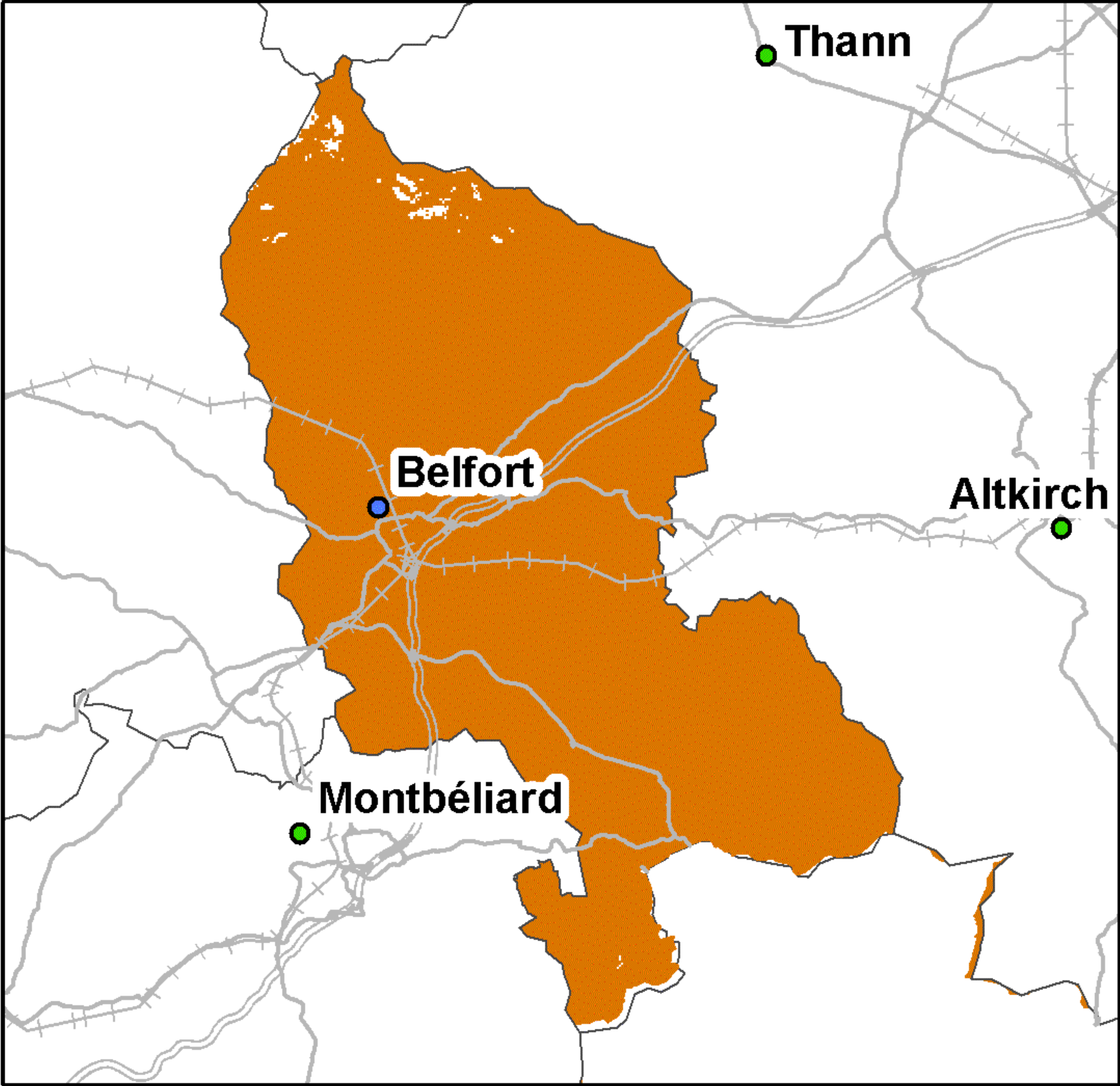
Kilomètres  
 0 1,5 3 6 9

Taux de population du département sans réseau 3G : 0,18%  
 Taux de surface du département sans réseau 3G : 4,22%



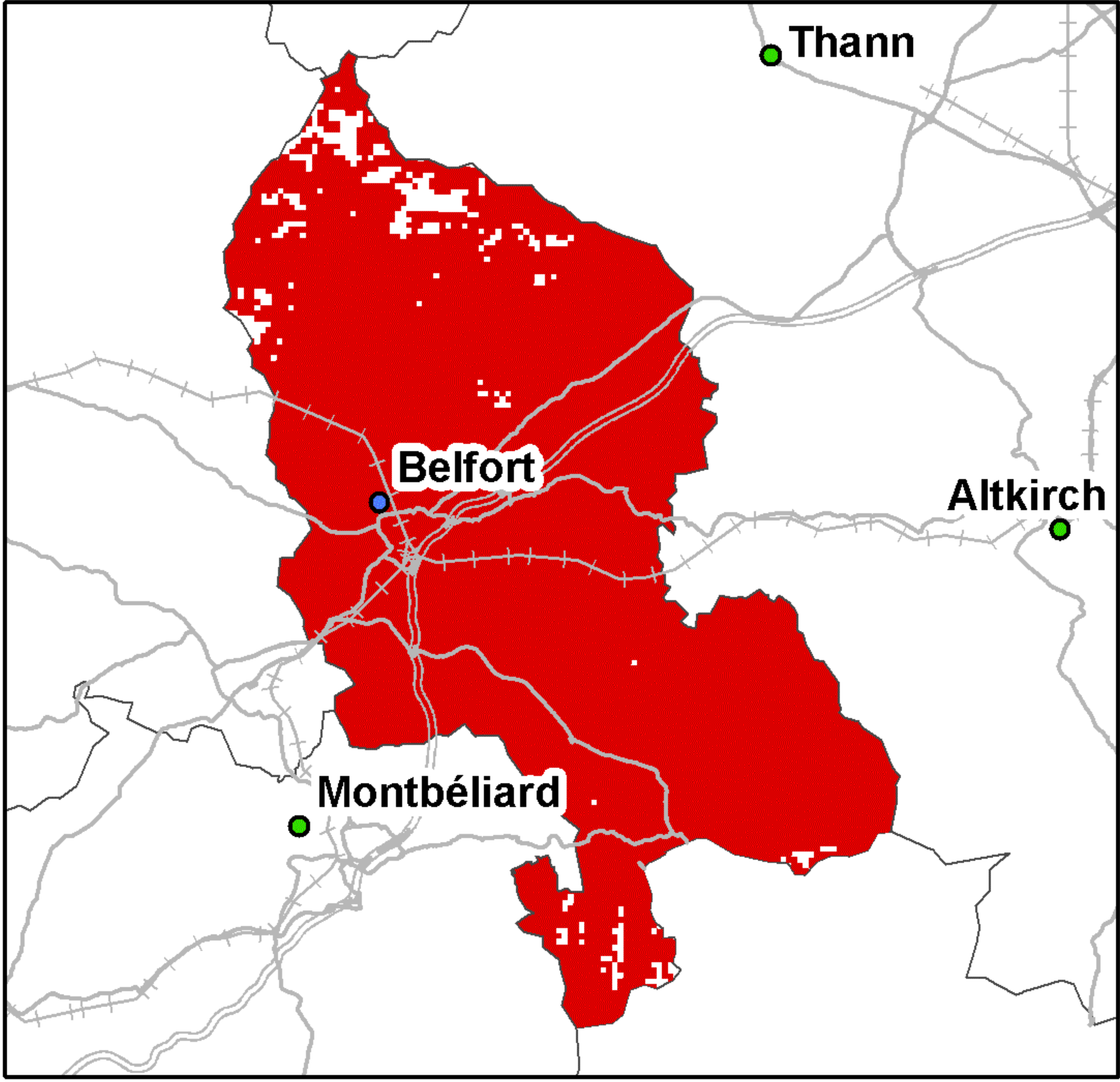
# Couverture 2G du département du Territoire de Belfort (90)

Orange France



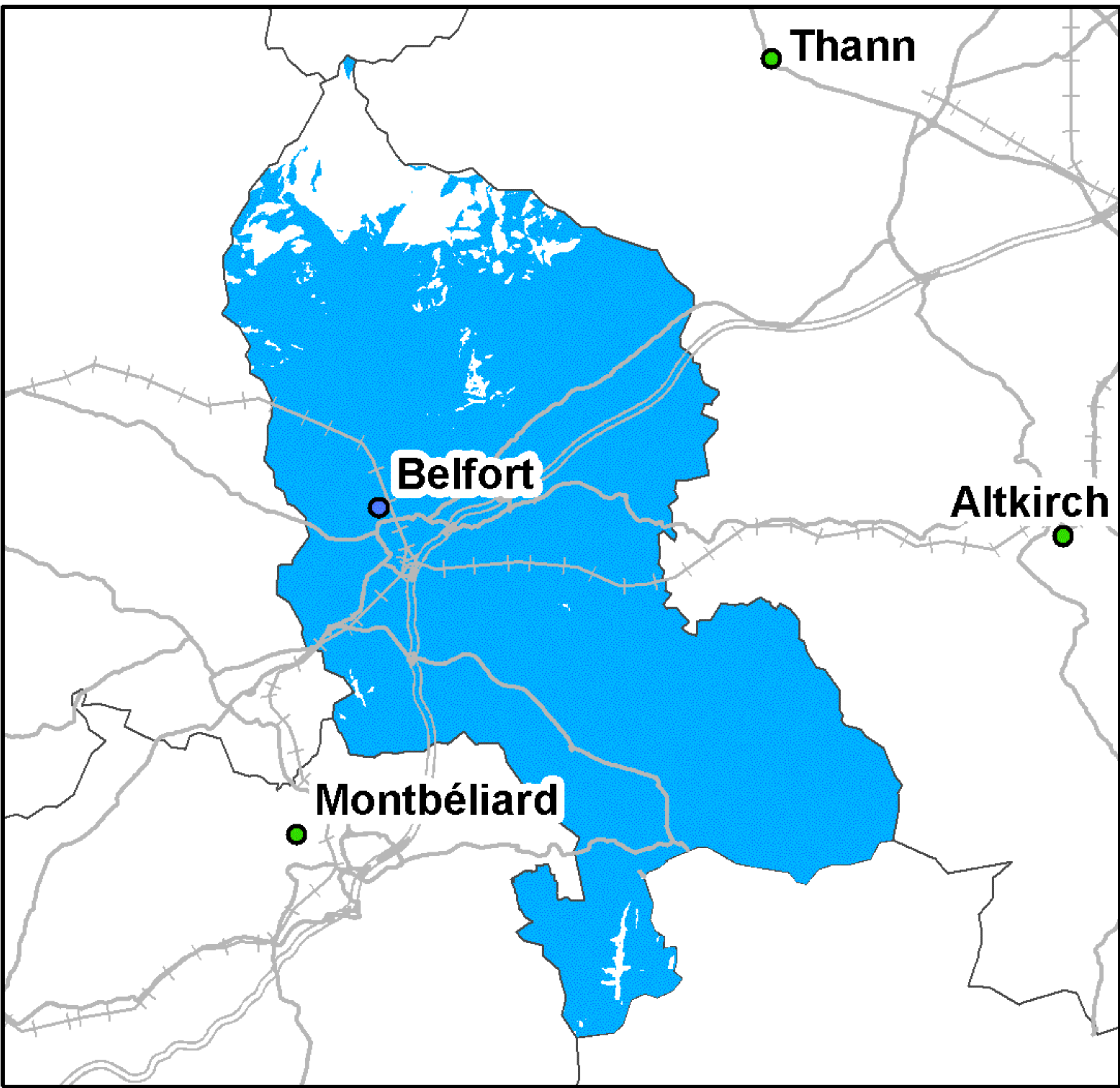
Taux de couverture surfacique : 98,92%  
Taux de couverture en population : 99,96%

SFR



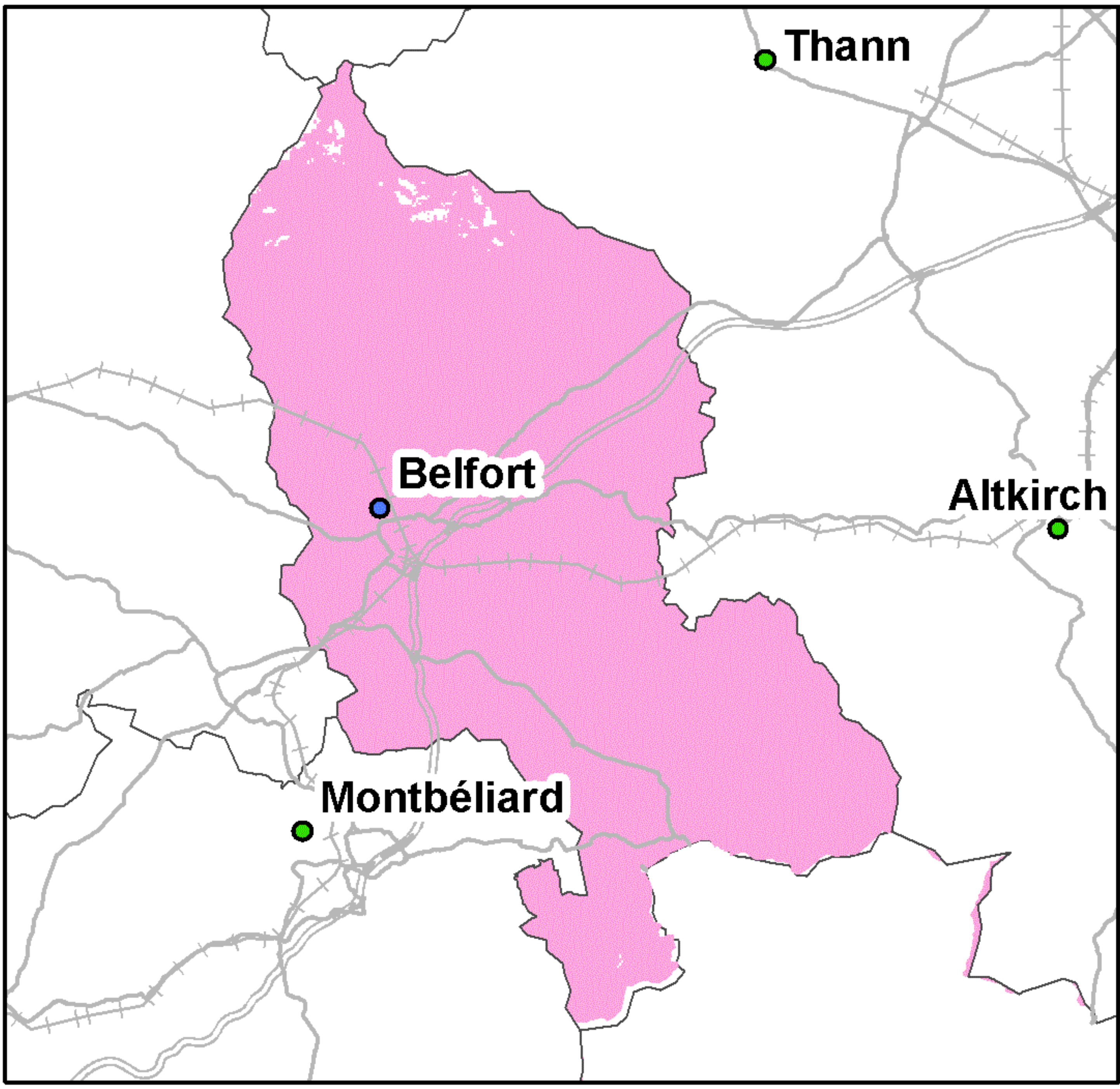
Taux de couverture surfacique : 96,74%  
Taux de couverture en population : 99,78%

Bouygues Telecom



Taux de couverture surfacique : 92%  
Taux de couverture en population : 99,48%

Free Mobile



Taux de couverture surfacique : 98,84%  
Taux de couverture en population : 99,95%



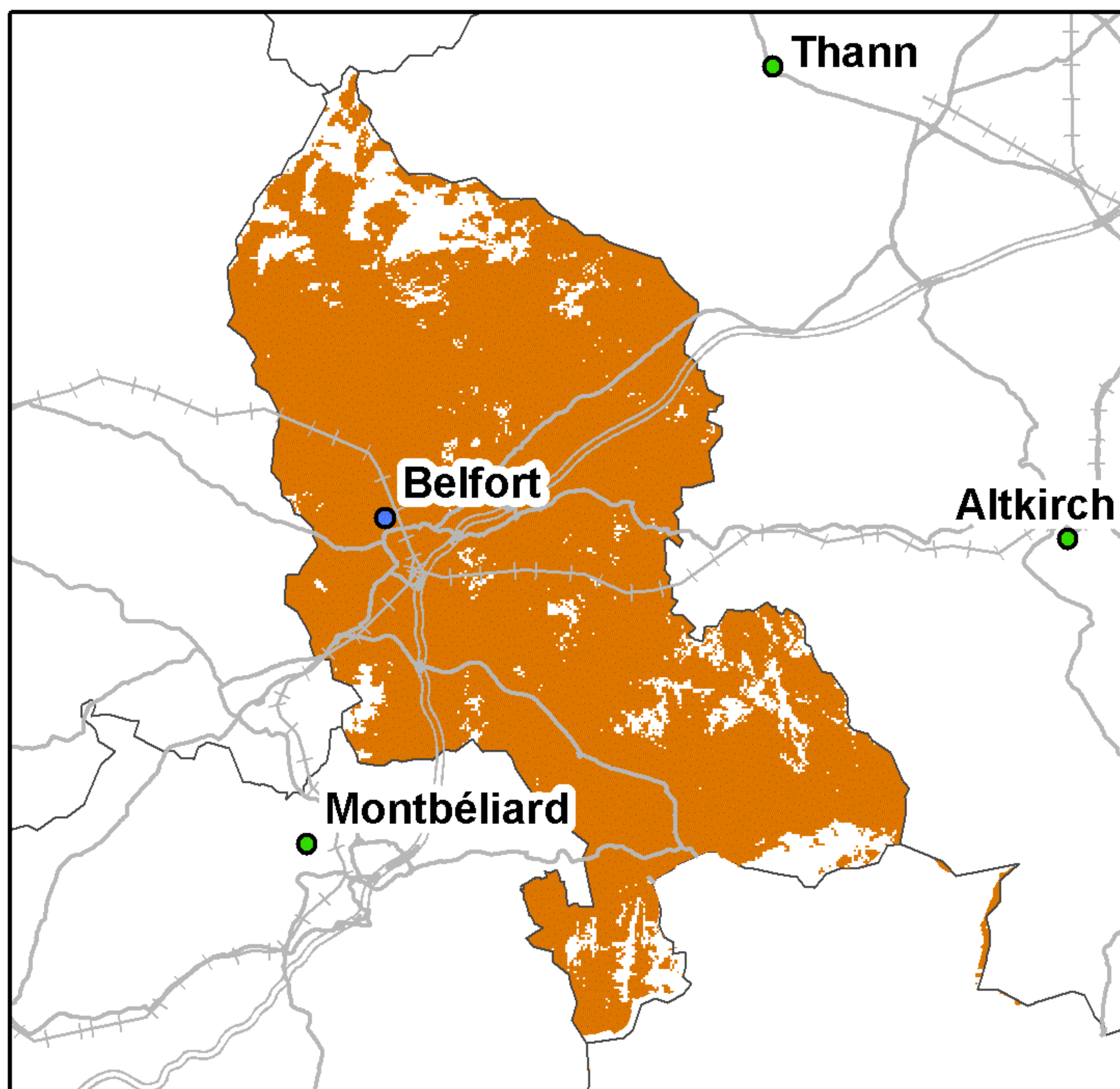
<span style="color: blue;">●</span> Préfecture	<span style="color: grey;">—</span> Autoroutes	<span style="color: grey;">++++</span> Voies ferrées
<span style="color: green;">●</span> Sous-Préfecture	<span style="color: grey;">—</span> Routes	

La légende de ces cartes figure en page 1



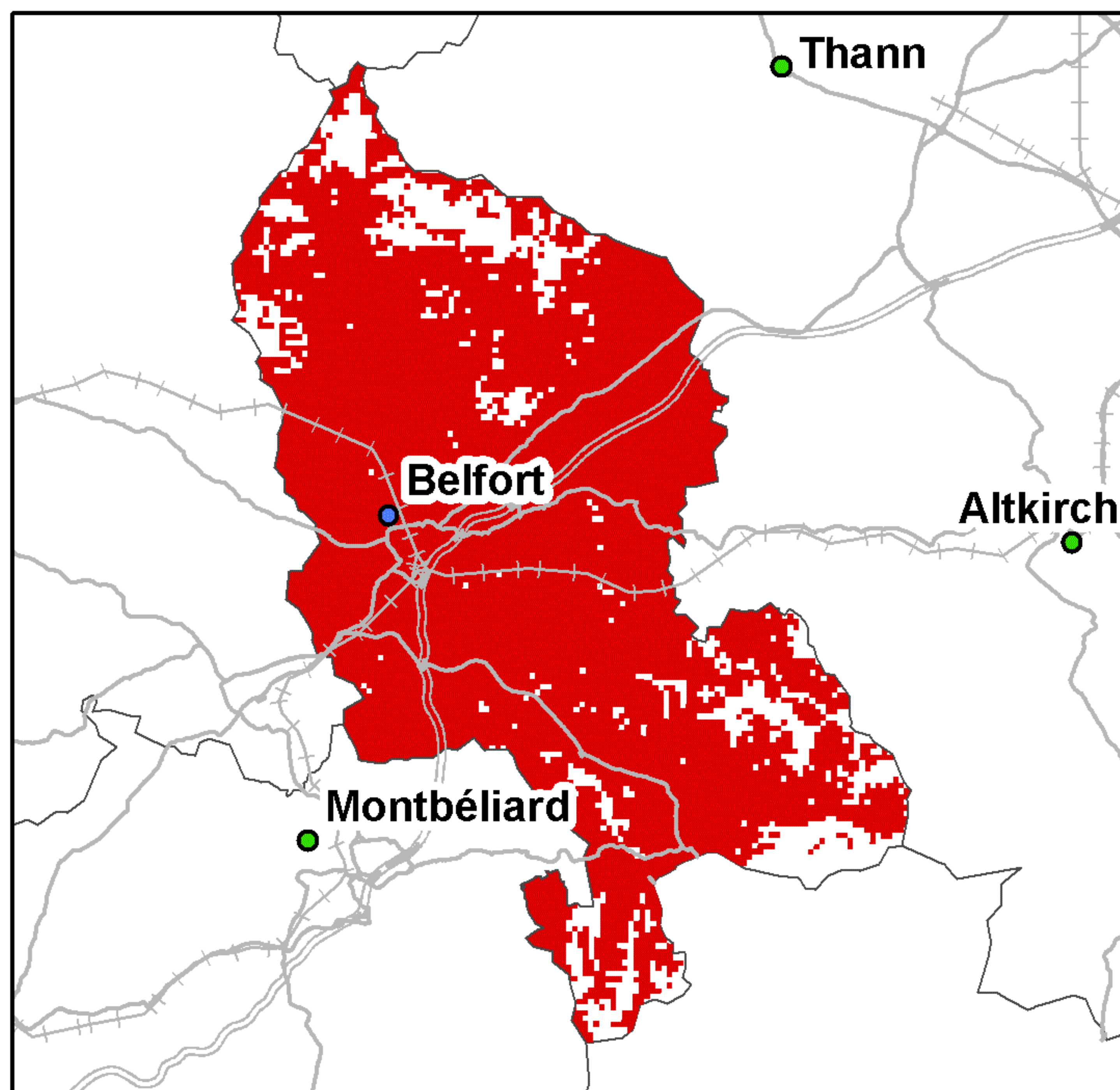
## Couverture 3G du département du Territoire de Belfort (90)

### Orange France



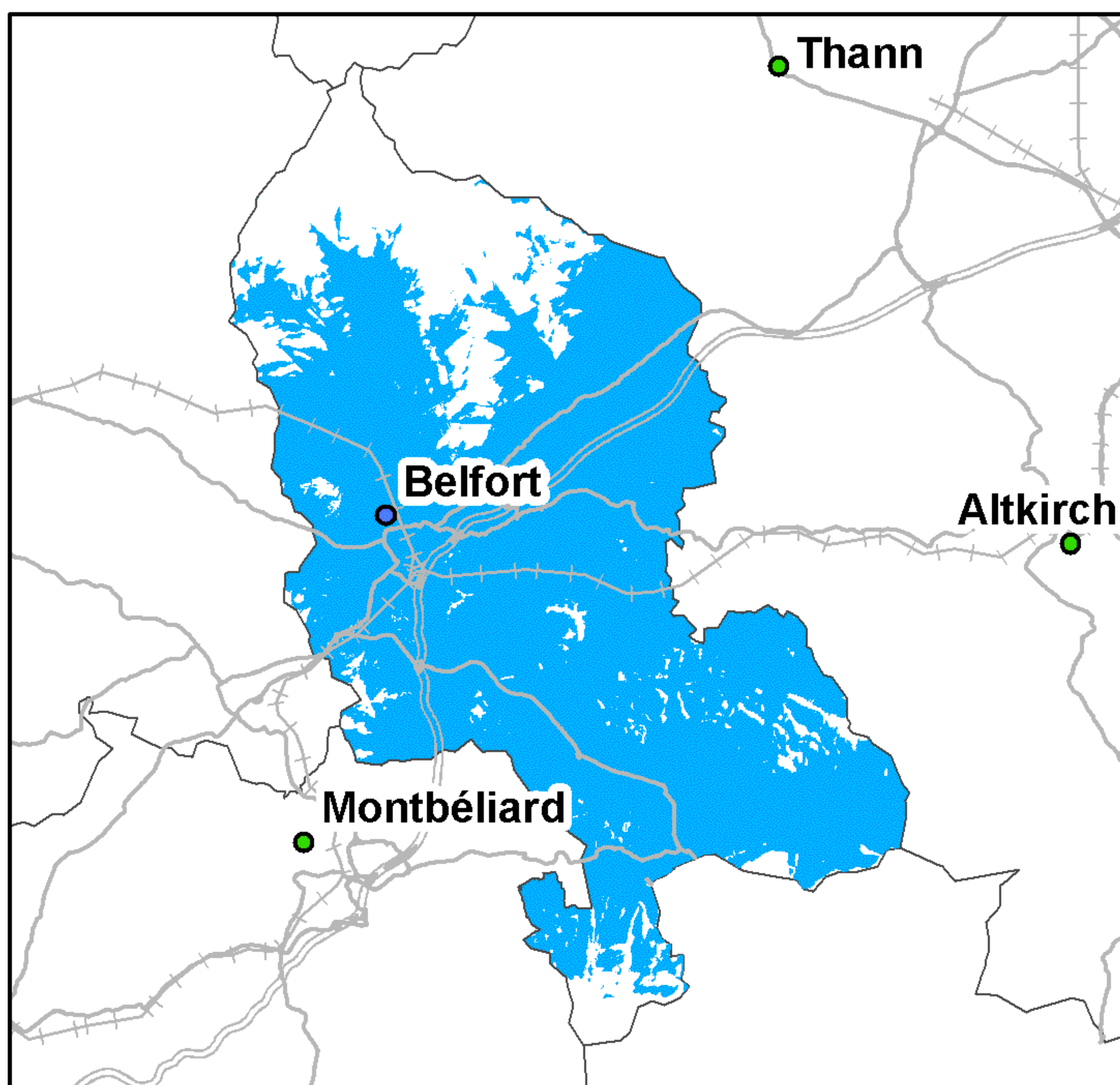
Taux de couverture surfacique : 88,51%  
Taux de couverture en population : 98,47%

### SFR



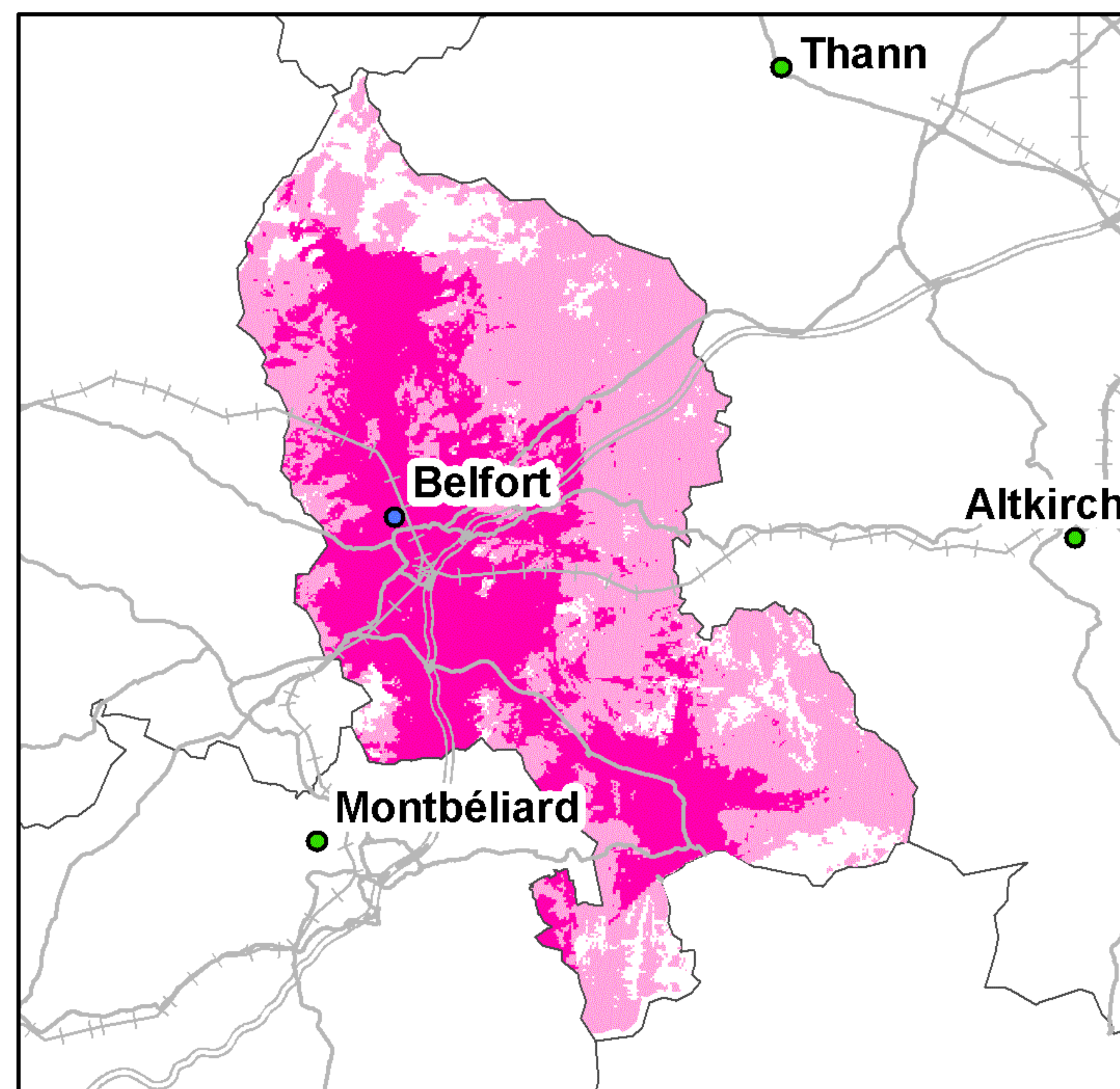
Taux de couverture surfacique : 85,64%  
Taux de couverture en population : 98,44%

### Bouygues Telecom



Taux de couverture surfacique : 79,47%  
Taux de couverture en population : 97,68%

### Free Mobile



Taux de couverture surfacique : 88,51%  
Taux de couverture surfacique en propre : 38,05%  
Taux de couverture en population : 98,47%  
Taux de couverture en population en propre : 79,09%

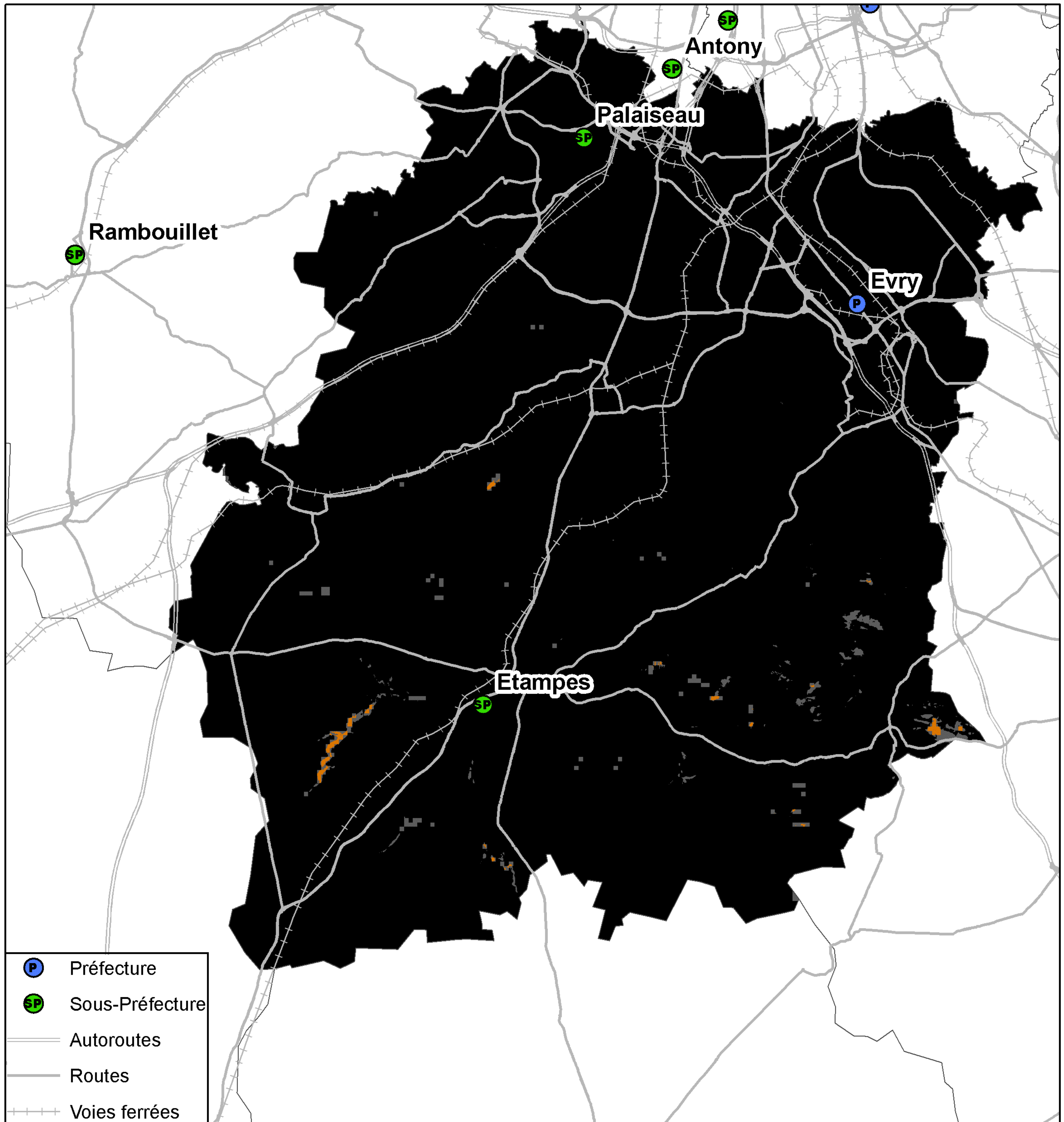
0 2 4 8 12 Kilomètres

● Préfecture      — Autoroutes      +++ Voies ferrées  
● Sous-Préfecture      — Routes

La légende de ces cartes figure en page 1



## Couverture 2G du département de l'Essonne (91)

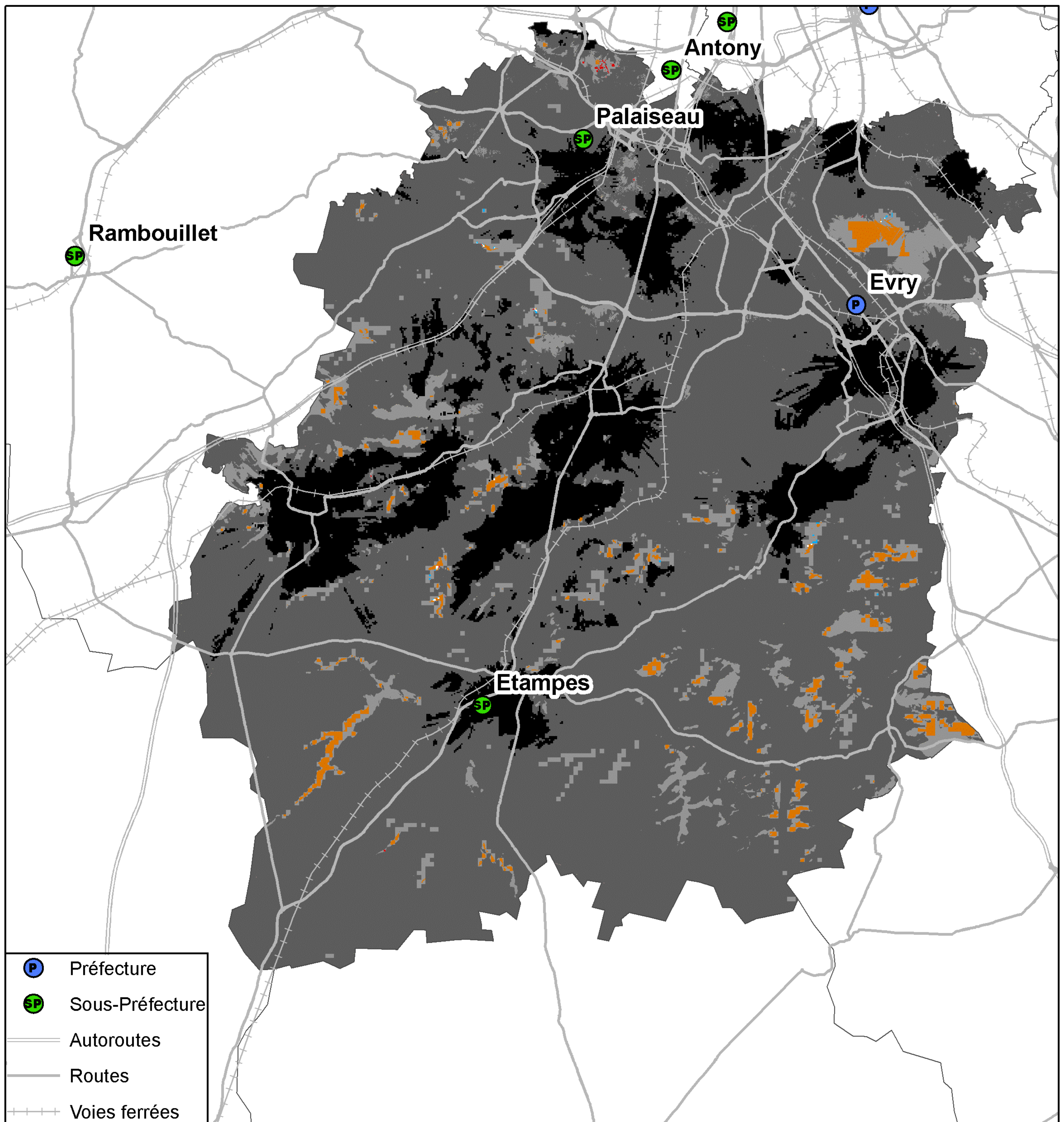


**Kilomètres**  
0 2 4 8 12

Taux de population du département sans réseau 2G : 0, %  
Taux de surface du département sans réseau 2G : 0 %



## Couverture 3G du département de l'Essonne (91)



- P Préfecture
- SP Sous-Préfecture
- Autoroutes
- Routes
- - - Voies ferrées

- 4 réseaux mobiles 3G
- 3 réseaux mobiles 3G
- 2 réseaux mobiles 3G
- Réseau mobile 3G d'Orange France seul
- Réseau mobile 3G de SFR seul
- Réseau mobile 3G de Bouygues Telecom seul
- Pas de réseau mobile 3G

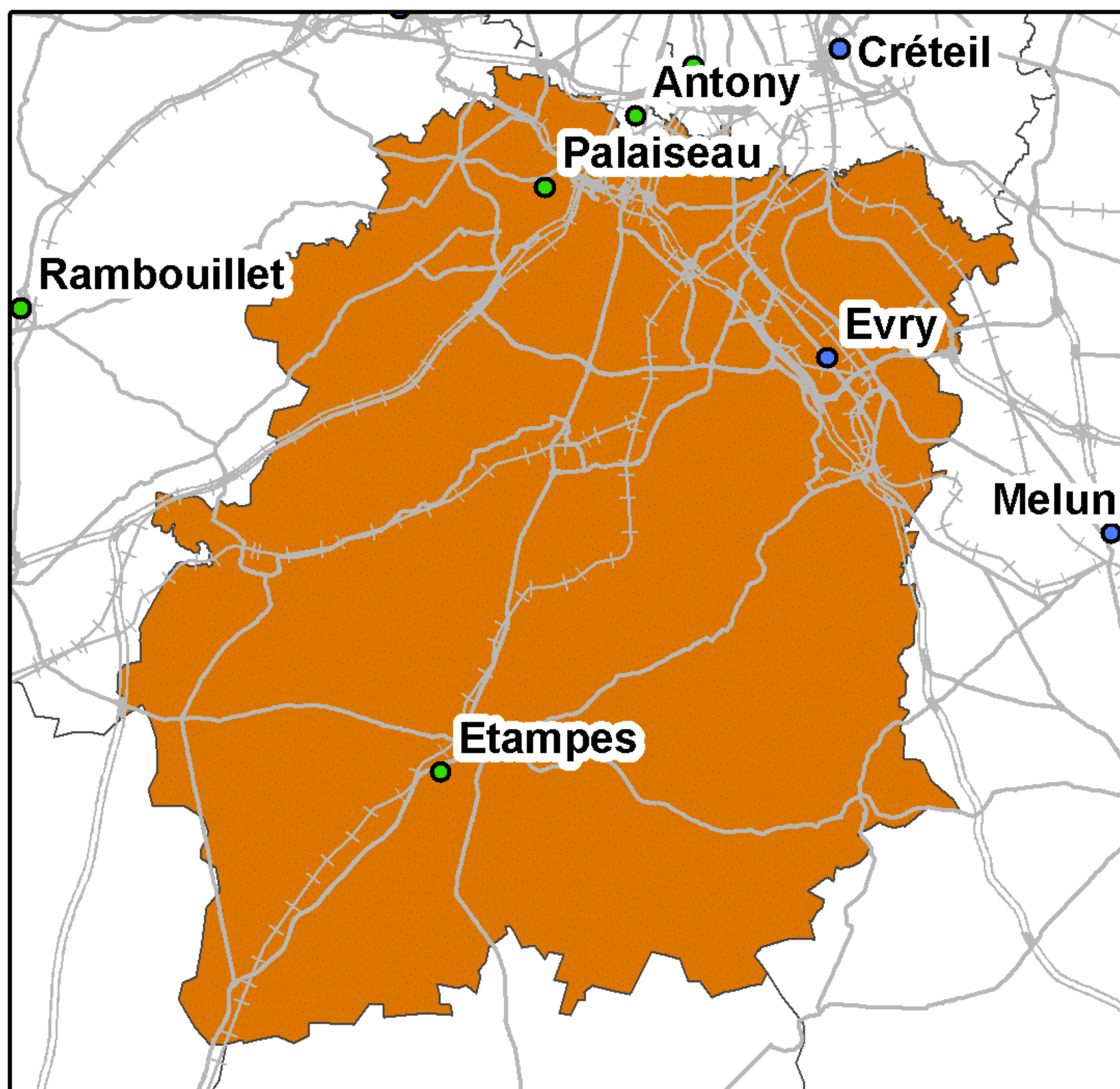
Kilomètres  
0 2 4 8 12

Taux de population du département sans réseau 3G : 0, %  
Taux de surface du département sans réseau 3G : 0,01%



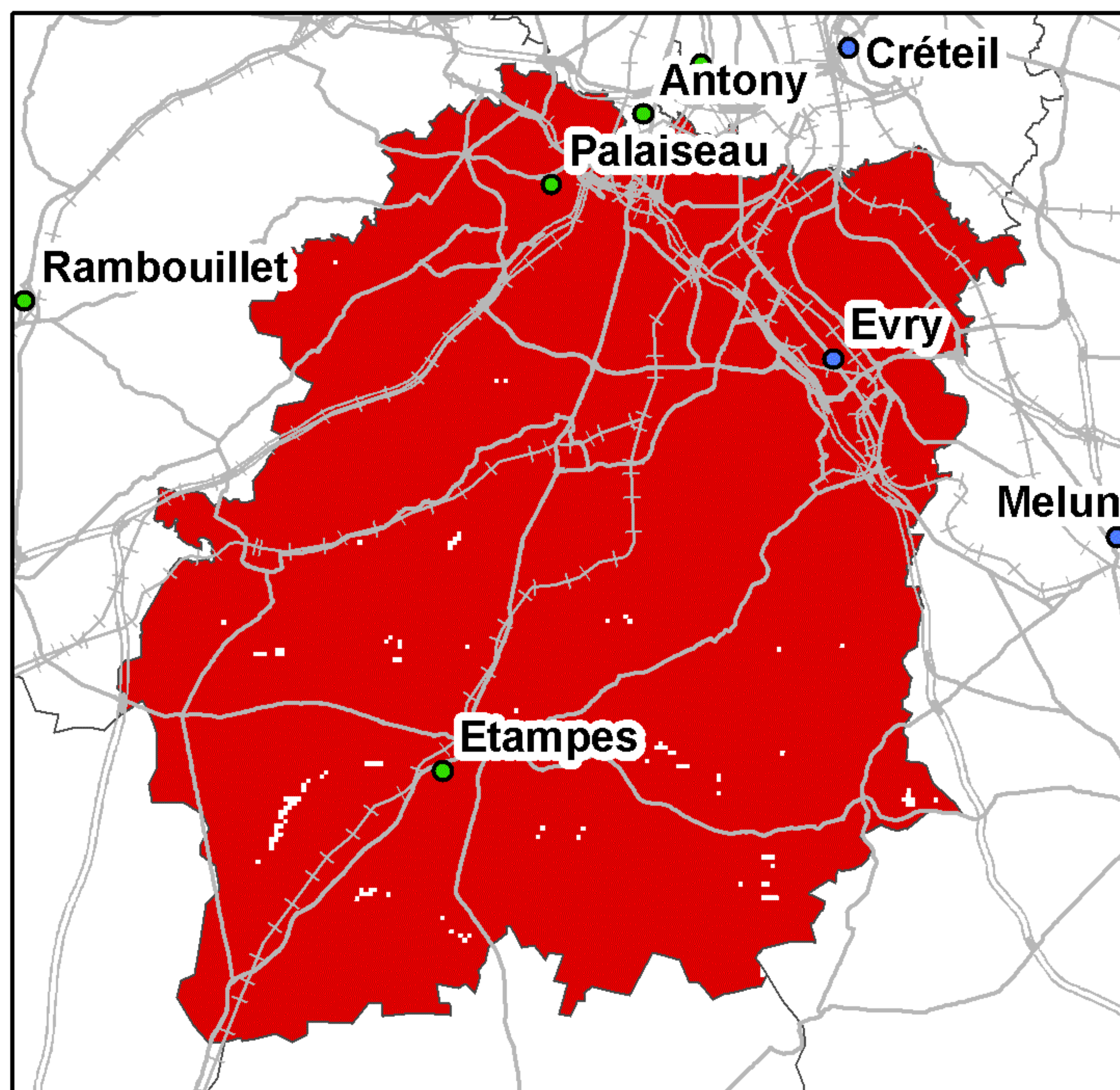
## Couverture 2G du département de l'Essonne (91)

### Orange France



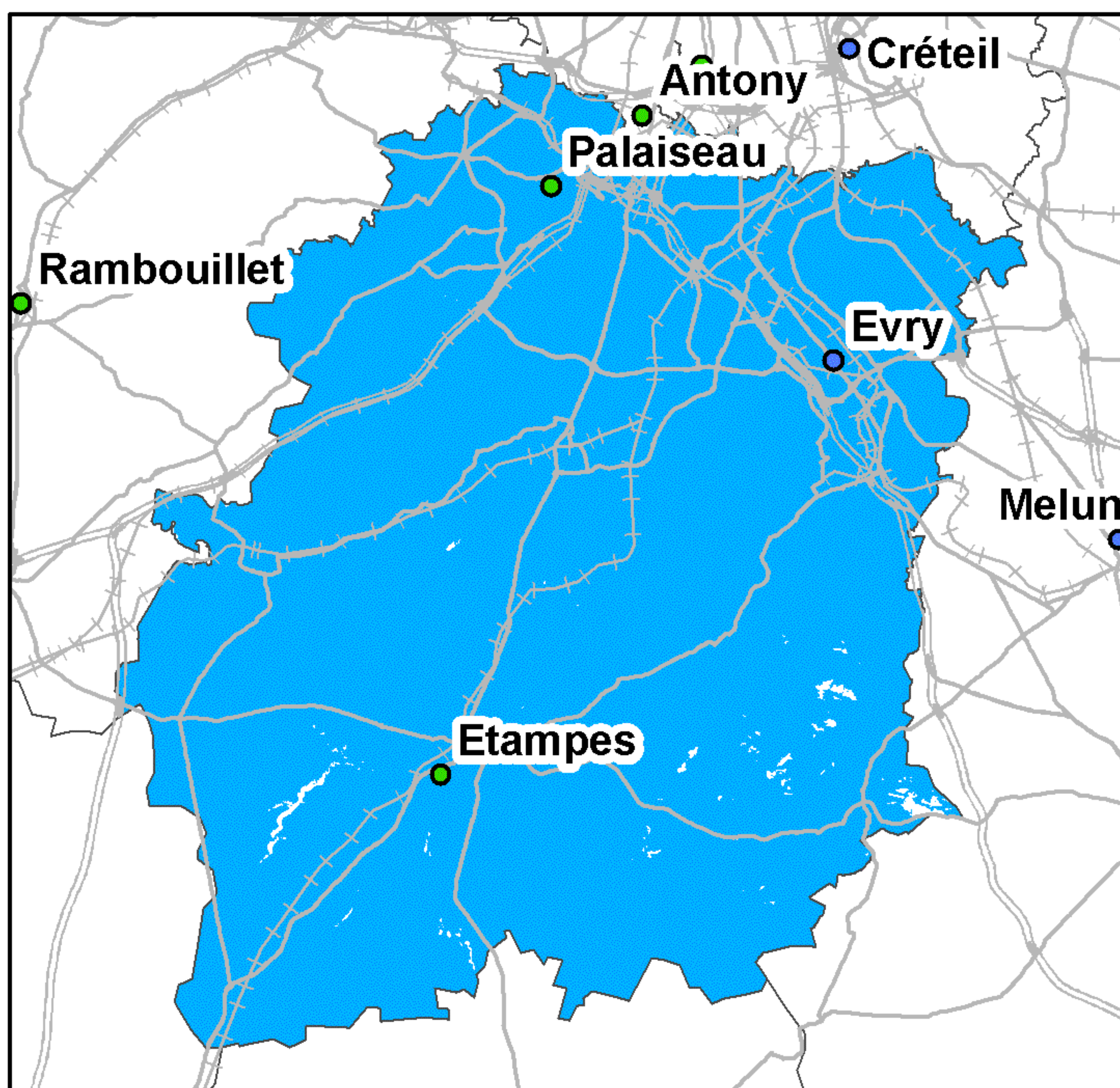
Taux de couverture surfacique : 100%  
Taux de couverture en population : 100%

### SFR



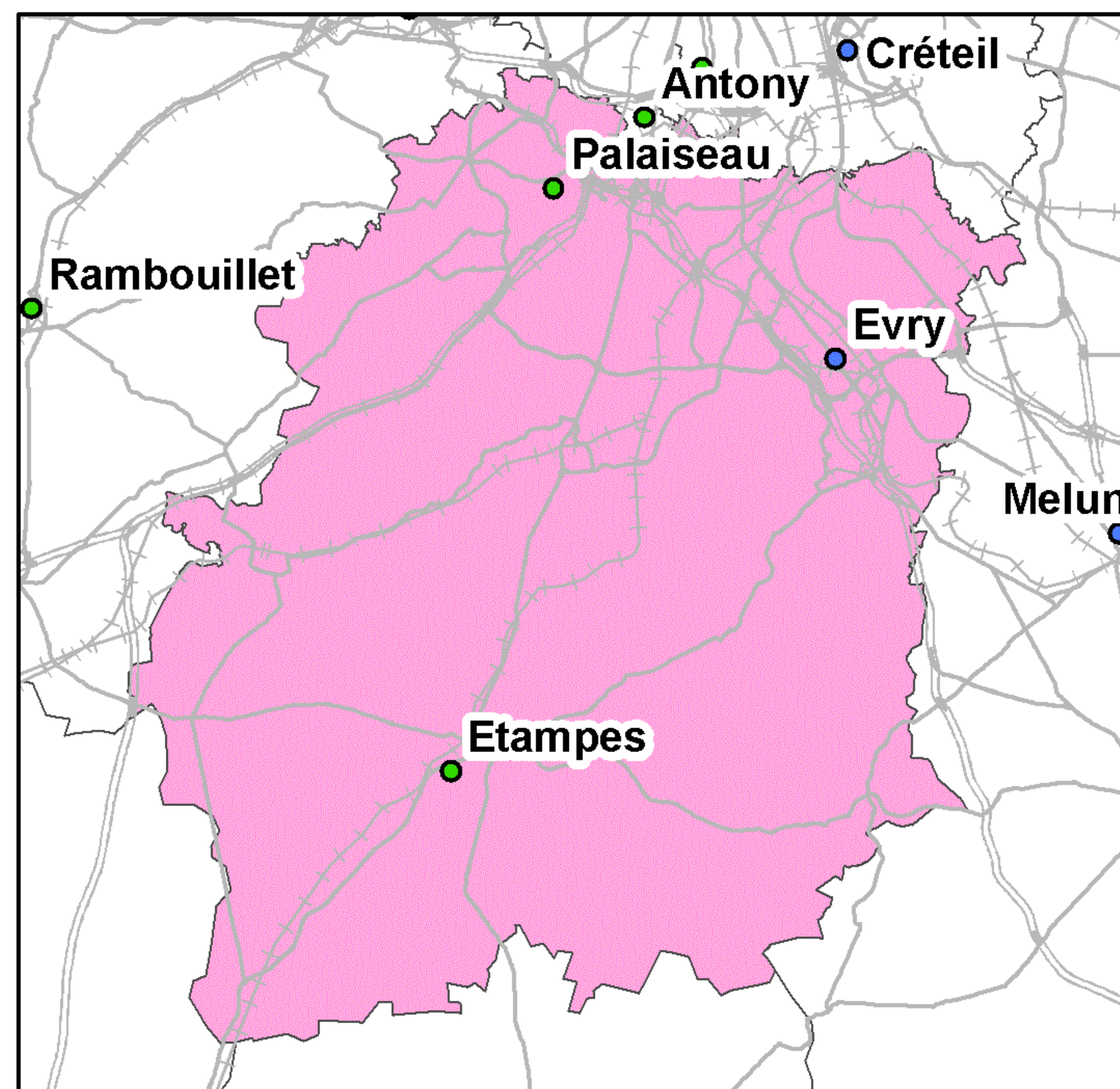
Taux de couverture surfacique : 99,59%  
Taux de couverture en population : 99,96%

### Bouygues Telecom



Taux de couverture surfacique : 99,55%  
Taux de couverture en population : 99,93%

### Free Mobile



Taux de couverture surfacique : 100%  
Taux de couverture en population : 100%

Kilomètres  
0 4 8 12 16

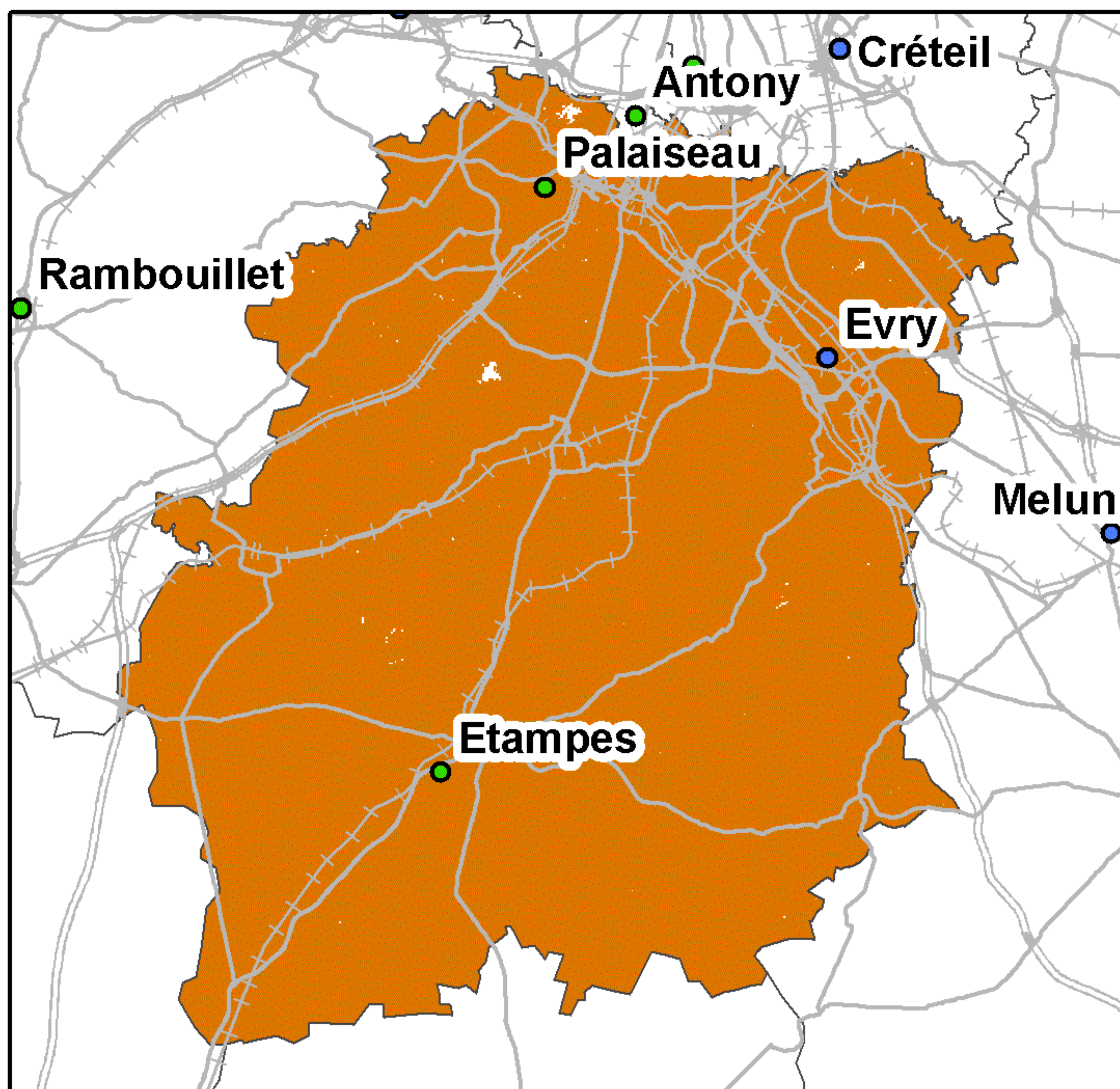
● Préfecture      — Autoroutes      ++++ Voies ferrées  
● Sous-Préfecture      — Routes

La légende de ces cartes figure en page 1



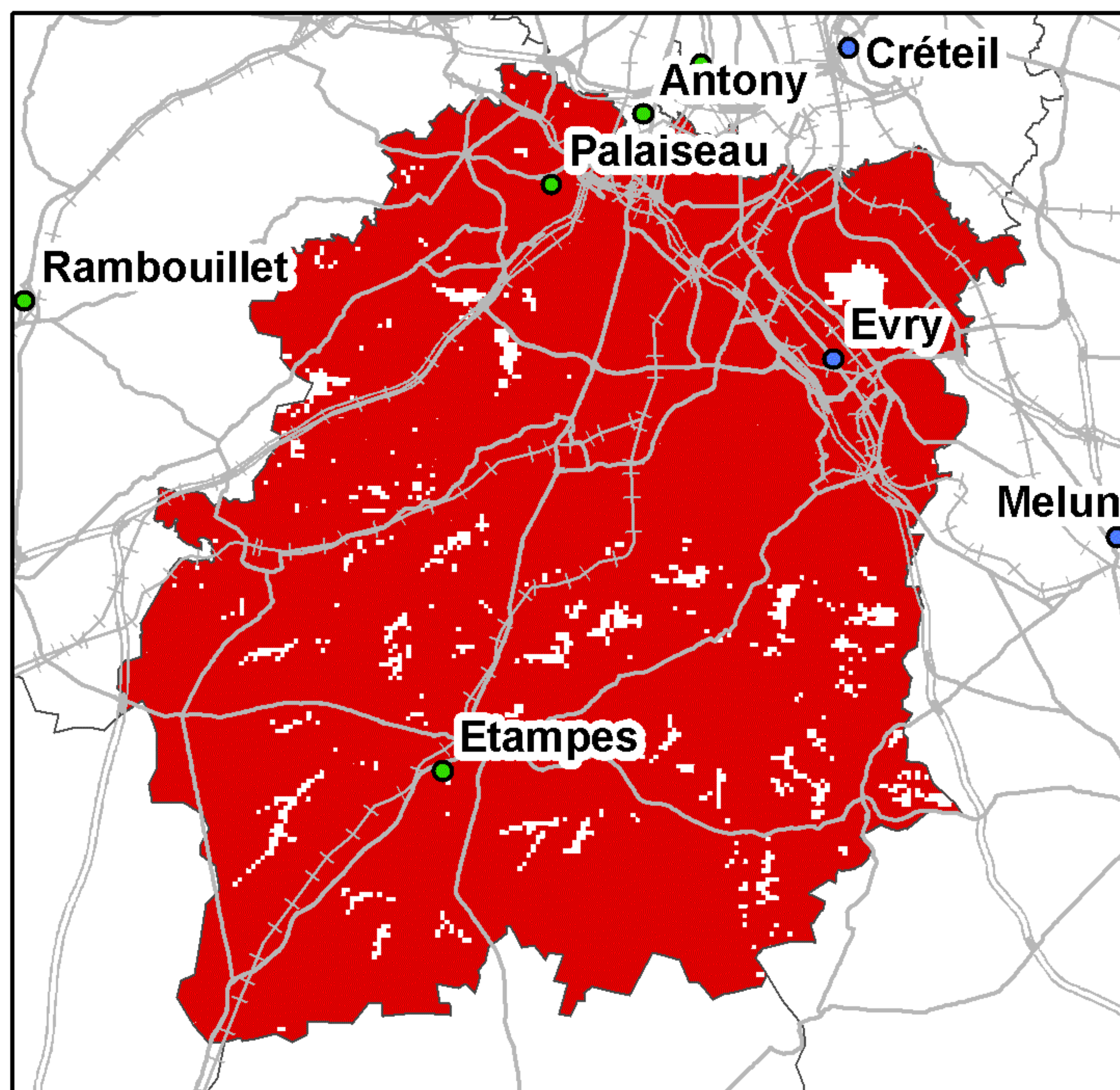
## Couverture 3G du département de l'Essonne (91)

### Orange France



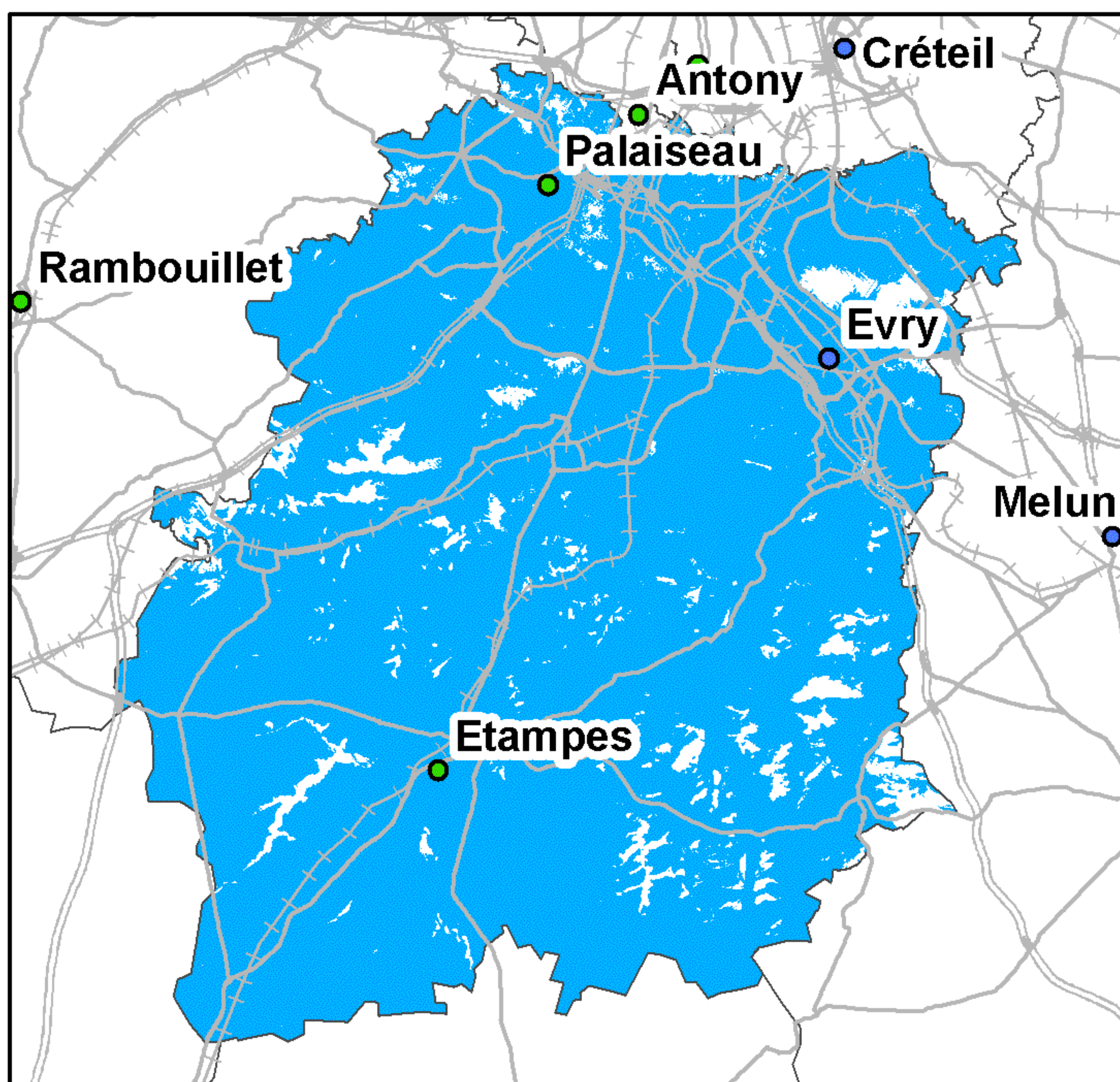
Taux de couverture surfacique : 99,89%  
Taux de couverture en population : 100%

### SFR



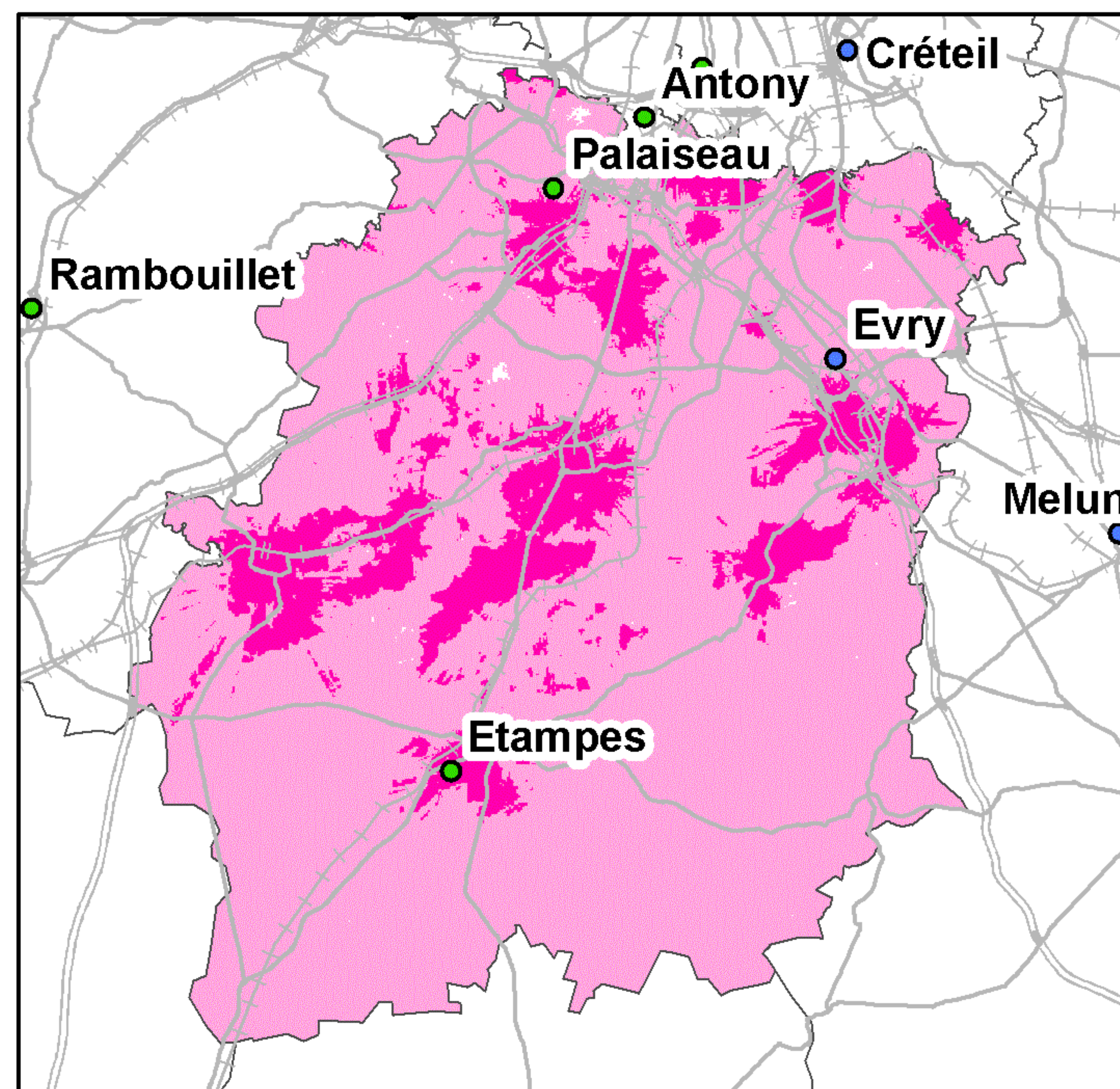
Taux de couverture surfacique : 96,46%  
Taux de couverture en population : 99,78%

### Bouygues Telecom



Taux de couverture surfacique : 94,29%  
Taux de couverture en population : 98,28%

### Free Mobile



Taux de couverture surfacique : 99,89%  
Taux de couverture surfacique en propre : 15,33%  
Taux de couverture en population : 100%  
Taux de couverture en population en propre : 19,3%

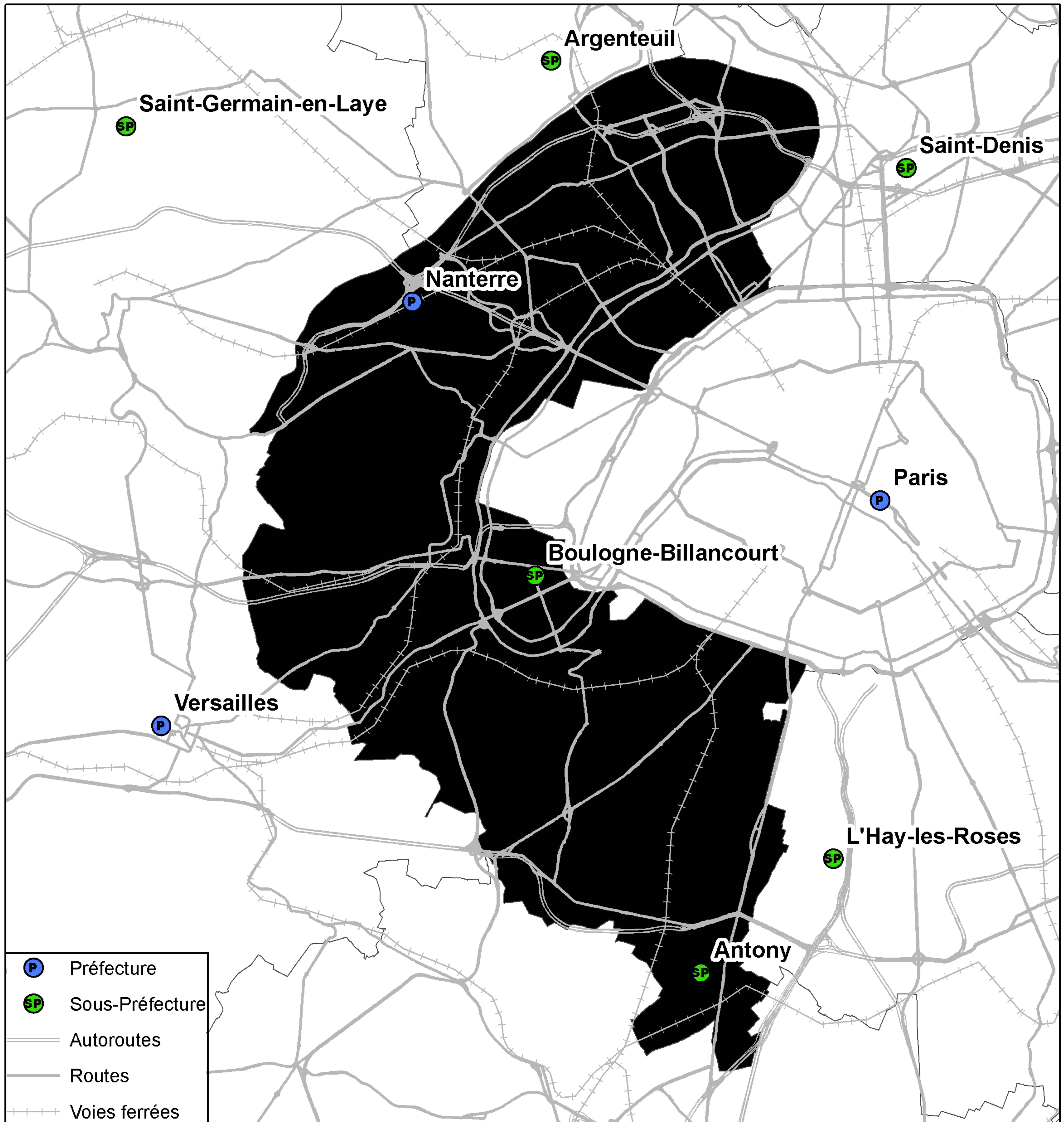
Kilomètres  
0 4 8 12 16

● Préfecture      — Autoroutes      ++++ Voies ferrées  
● Sous-Préfecture      — Routes

La légende de ces cartes figure en page 1



## Couverture 2G du département des Hauts-de-Seine (92)



- P Préfecture
- SP Sous-Préfecture
- Autoroutes
- Routes
- - - Voies ferrées

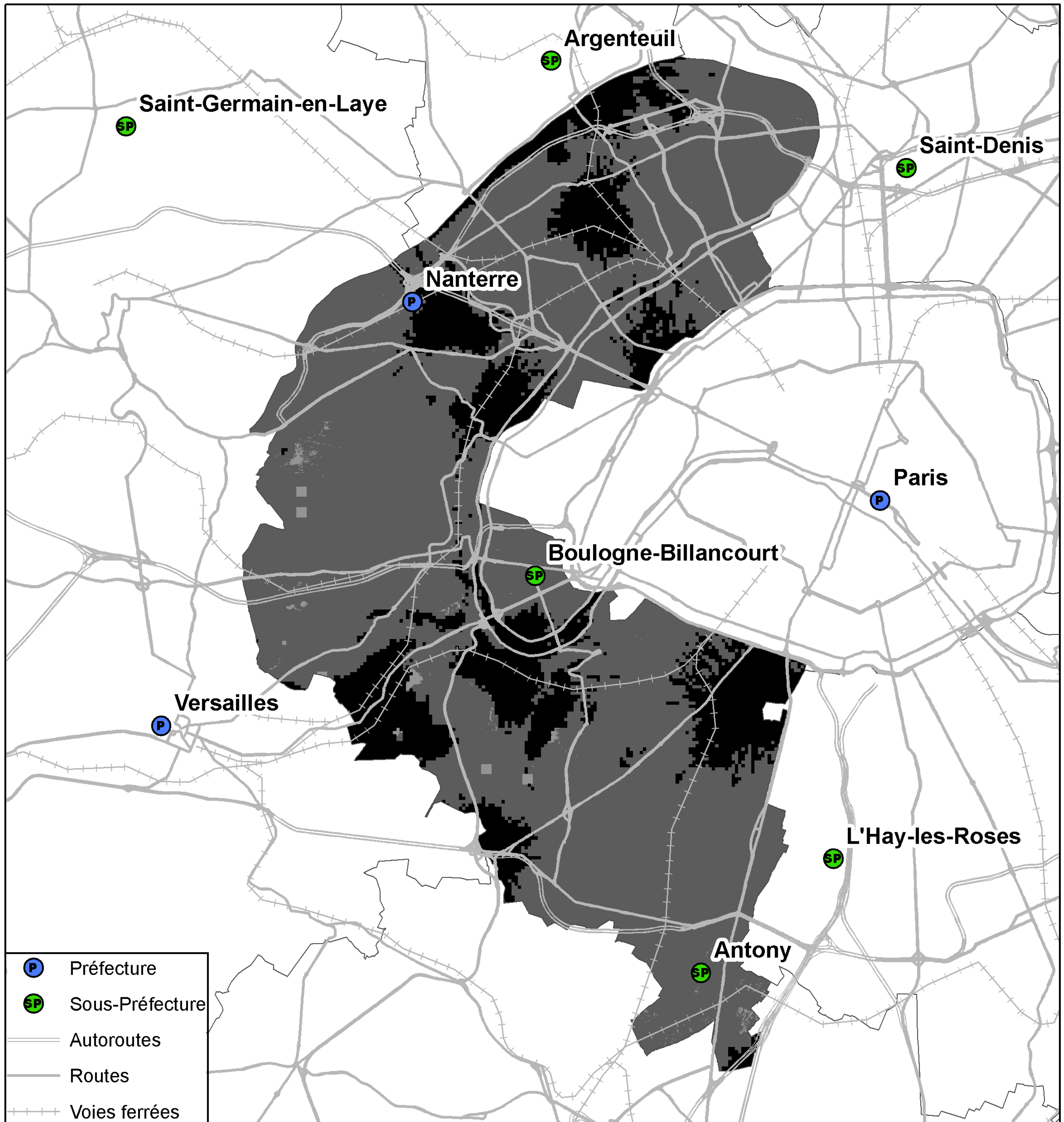


**Kilomètres**  
00,51 2 3

Taux de population du département sans réseau 2G : 0 %  
Taux de surface du département sans réseau 2G : 0%



## Couverture 3G du département des Hauts-de-Seine (92)



- P Préfecture
- SP Sous-Préfecture
- Autoroutes
- Routes
- Voies ferrées

- 4 réseaux mobiles 3G
- 3 réseaux mobiles 3G
- 2 réseaux mobiles 3G
- Réseau mobile 3G d'Orange France seul
- Réseau mobile 3G de SFR seul
- Réseau mobile 3G de Bouygues Telecom seul
- Pas de réseau mobile 3G

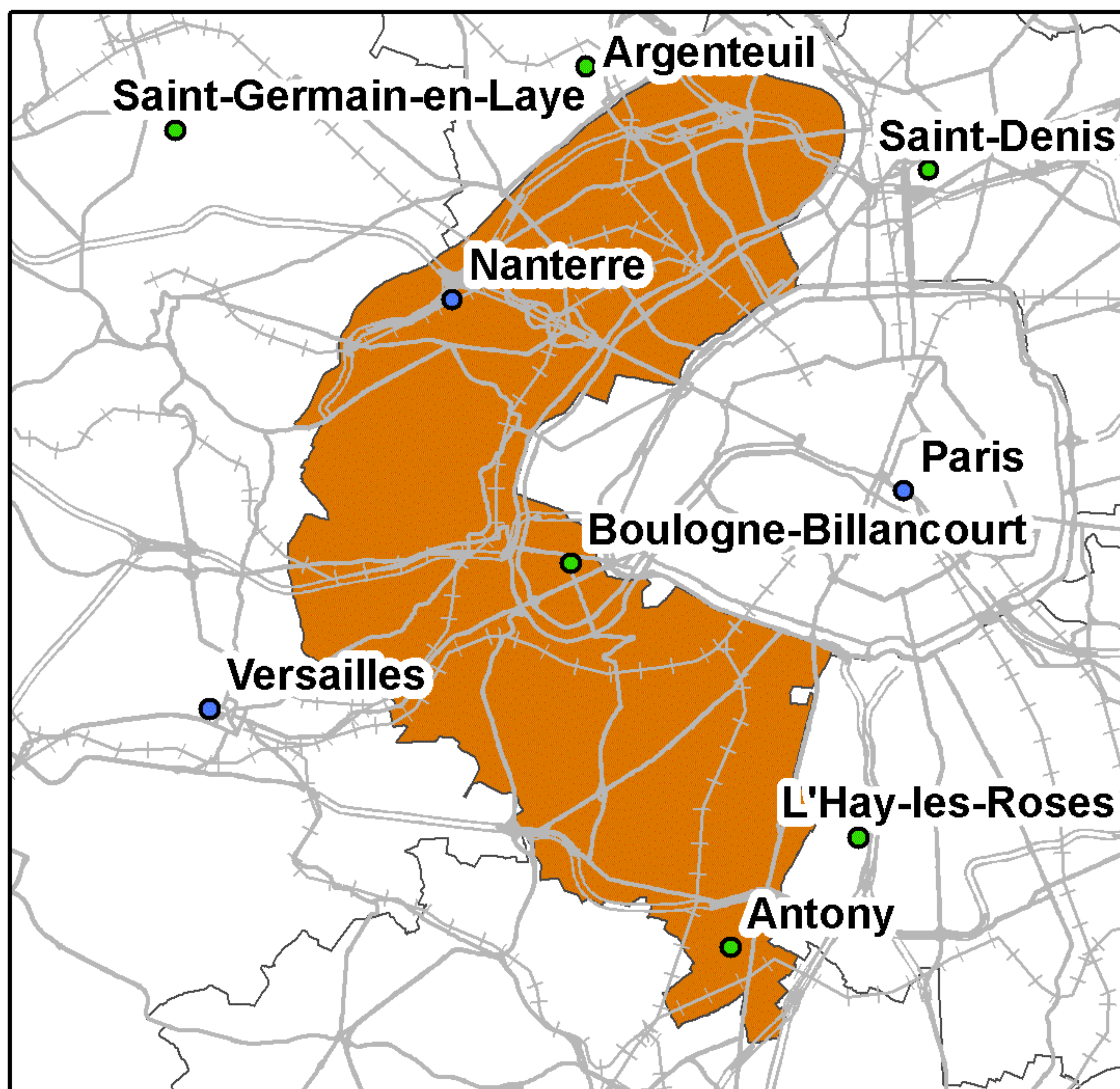
**Kilomètres**  
00,51 2 3

Taux de population du département sans réseau 3G : 0 %  
Taux de surface du département sans réseau 3G : 0%



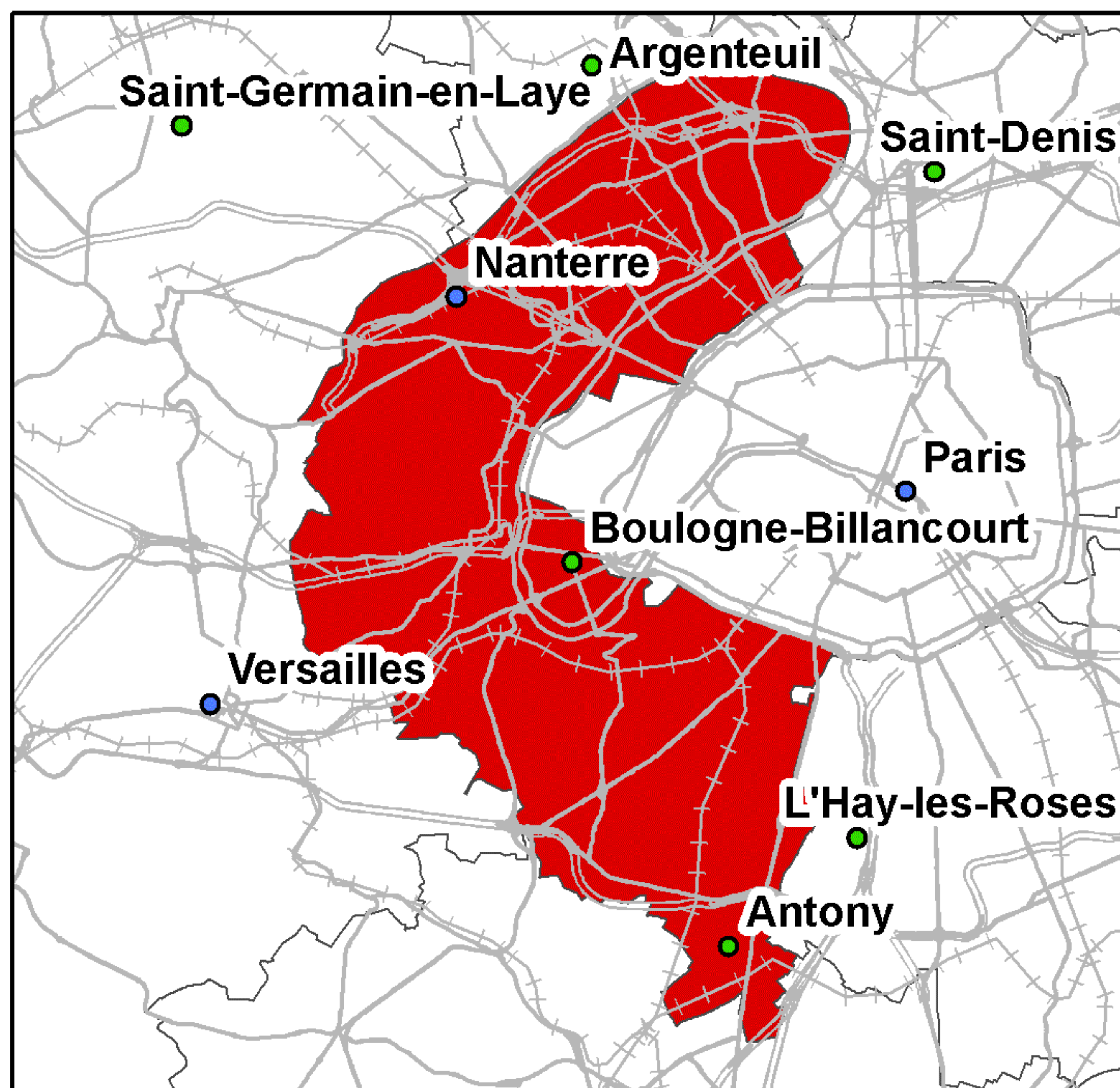
## Couverture 2G du département des Hauts-de-Seine (92)

### Orange France



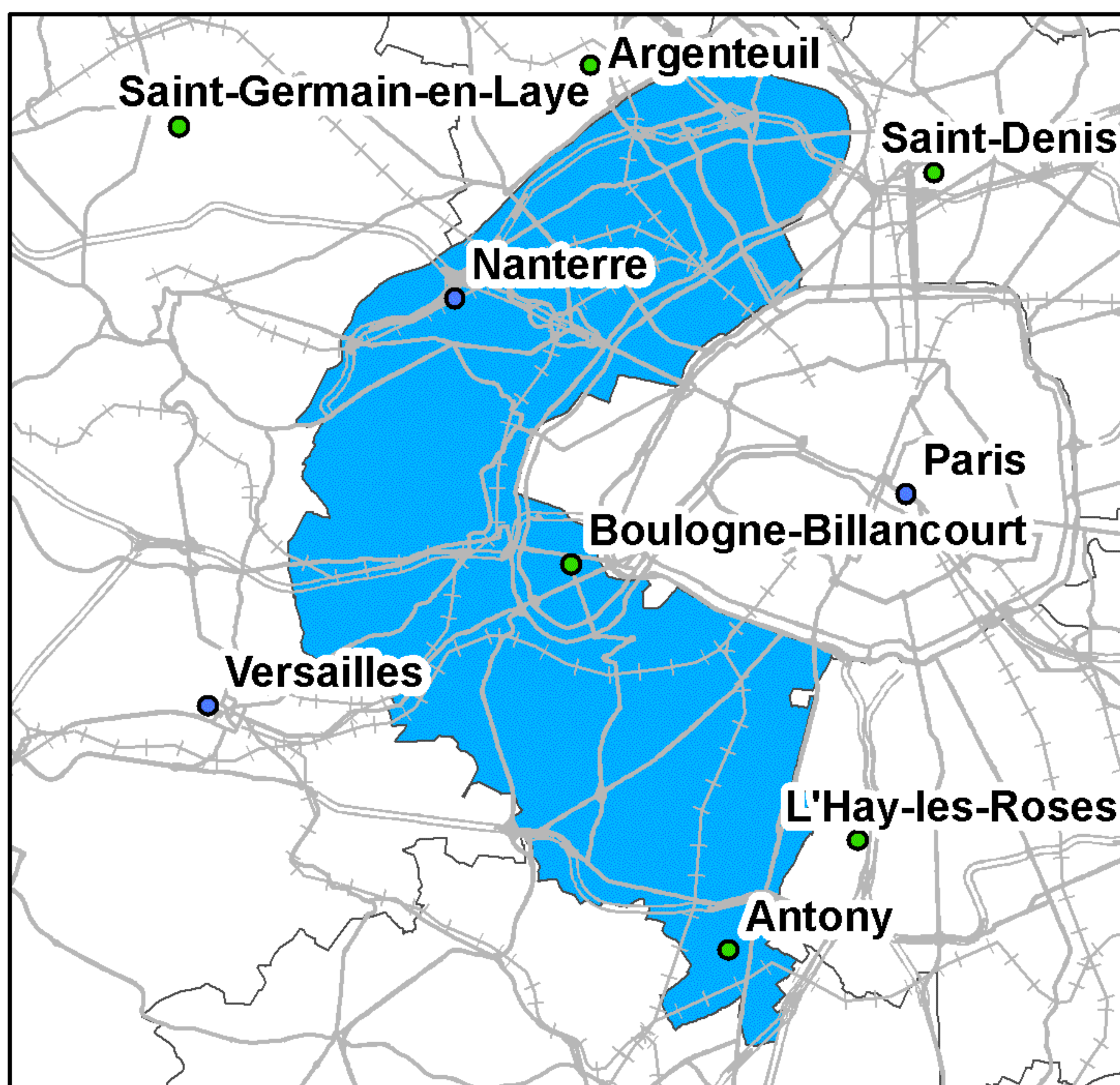
Taux de couverture surfacique : 100%  
Taux de couverture en population : 100%

### SFR



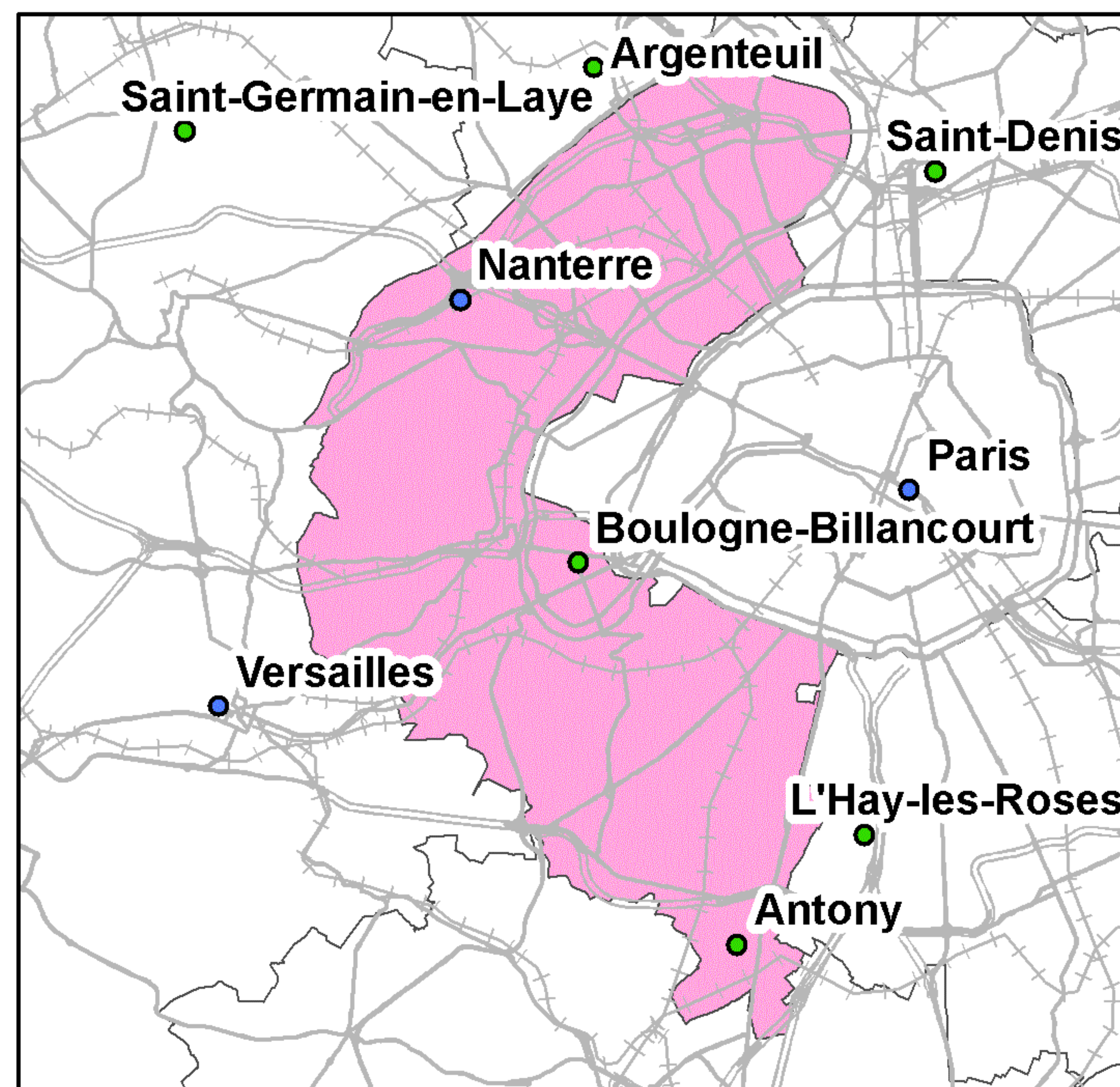
Taux de couverture surfacique : 100%  
Taux de couverture en population : 100%

### Bouygues Telecom



Taux de couverture surfacique : 100%  
Taux de couverture en population : 100%

### Free Mobile



Taux de couverture surfacique : 100%  
Taux de couverture en population : 100%

Kilomètres  
0 1 2 4 6 8

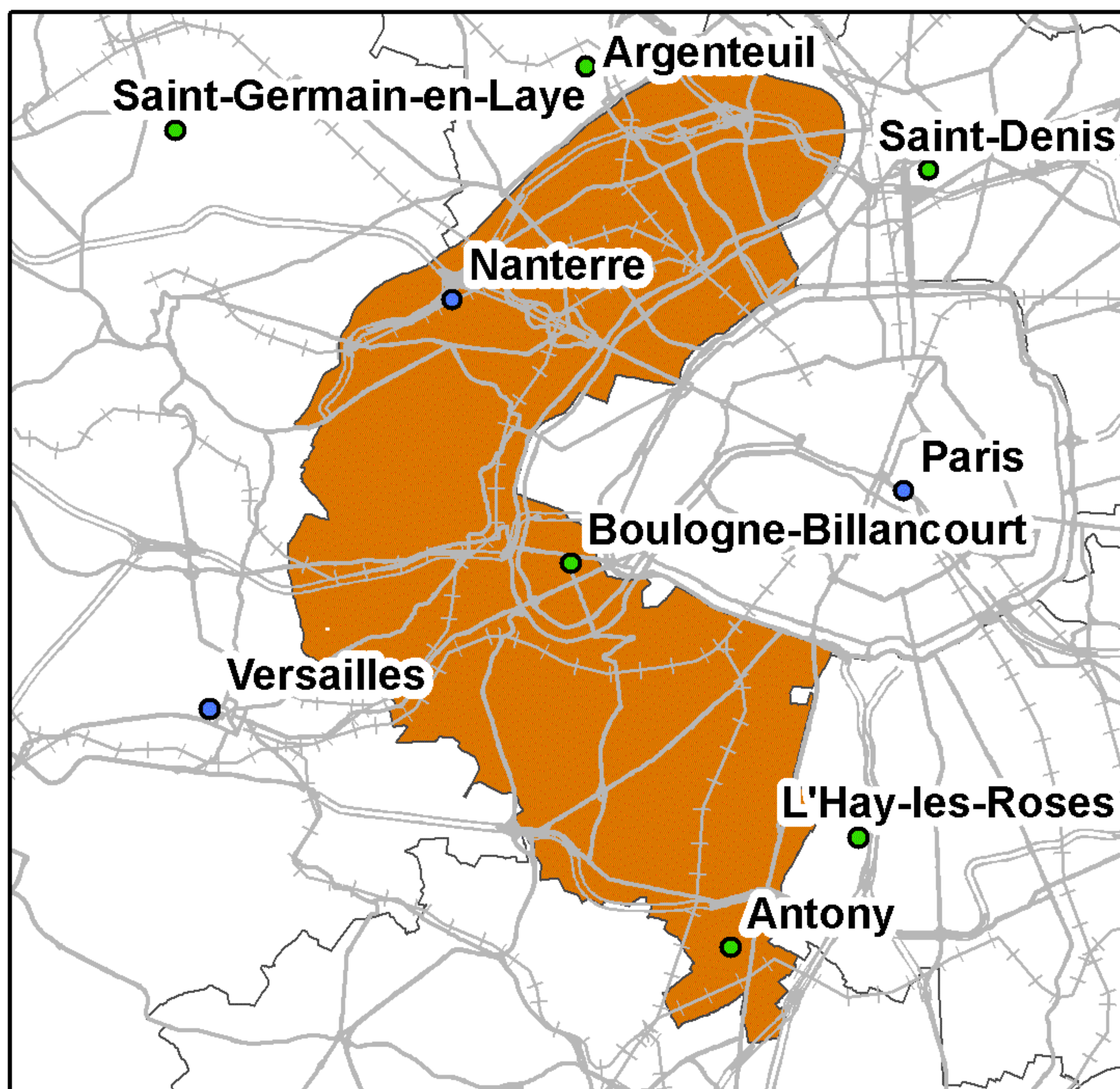
● Préfecture      — Autoroutes      +++ Voies ferrées  
● Sous-Préfecture      — Routes

La légende de ces cartes figure en page 1



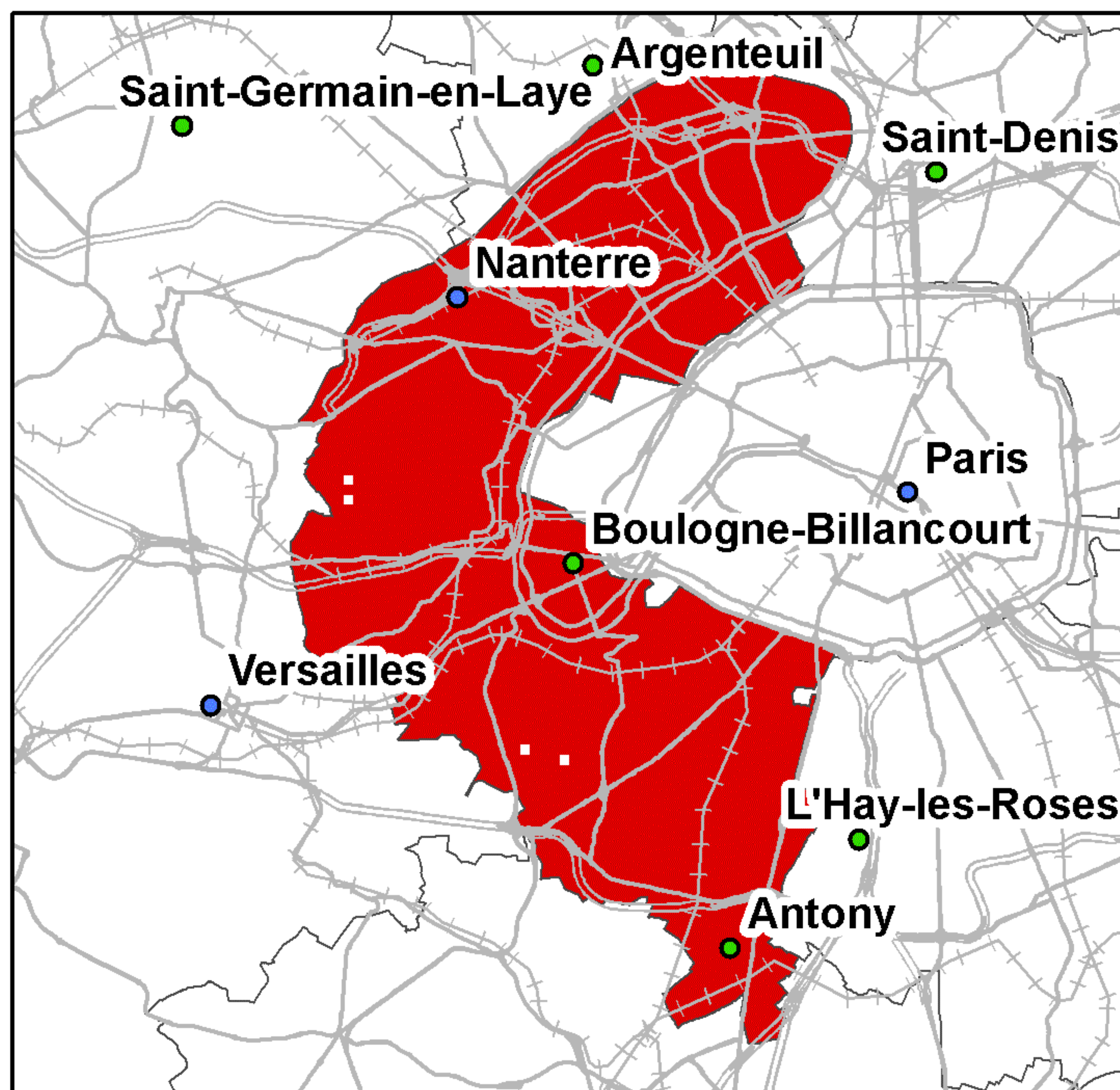
## Couverture 3G du département des Hauts-de-Seine (92)

### Orange France



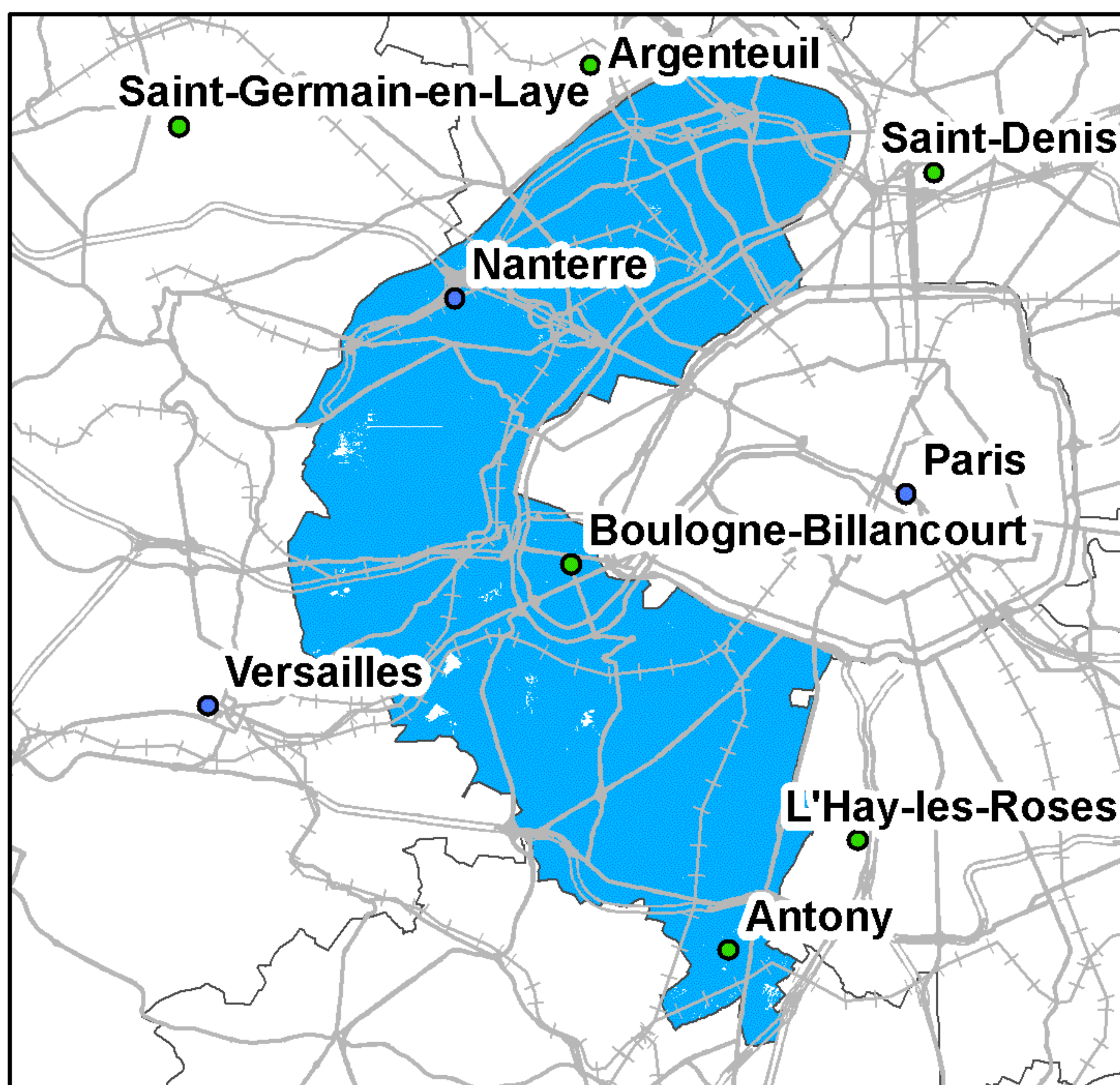
Taux de couverture surfacique : 99,99%  
Taux de couverture en population : 100%

### SFR



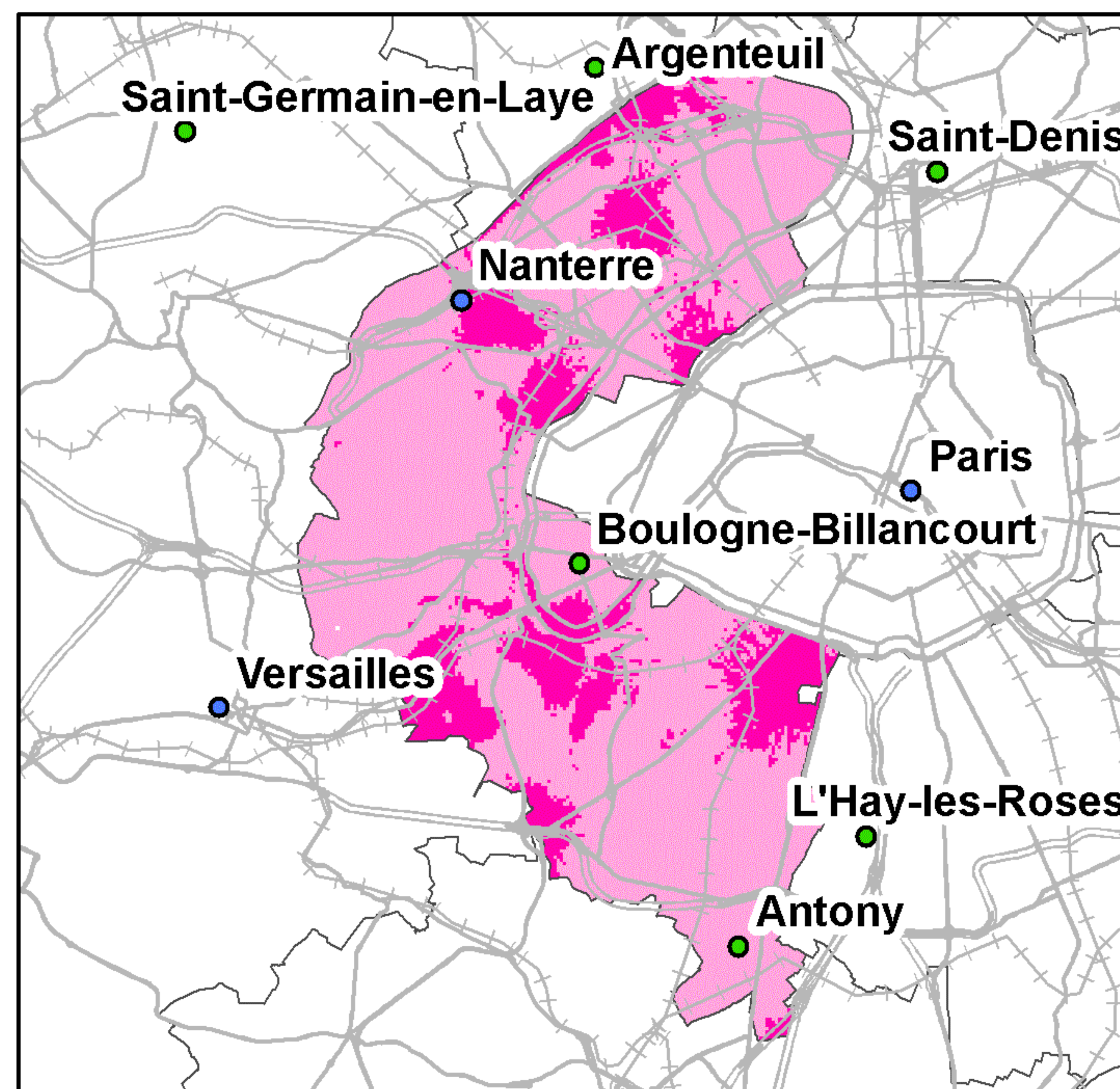
Taux de couverture surfacique : 99,84%  
Taux de couverture en population : 100%

### Bouygues Telecom



Taux de couverture surfacique : 99,5%  
Taux de couverture en population : 99,87%

### Free Mobile



Taux de couverture surfacique : 99,91%  
Taux de couverture surfacique en propre : 21,59%  
Taux de couverture en population : 100%  
Taux de couverture en population en propre : 22,74%

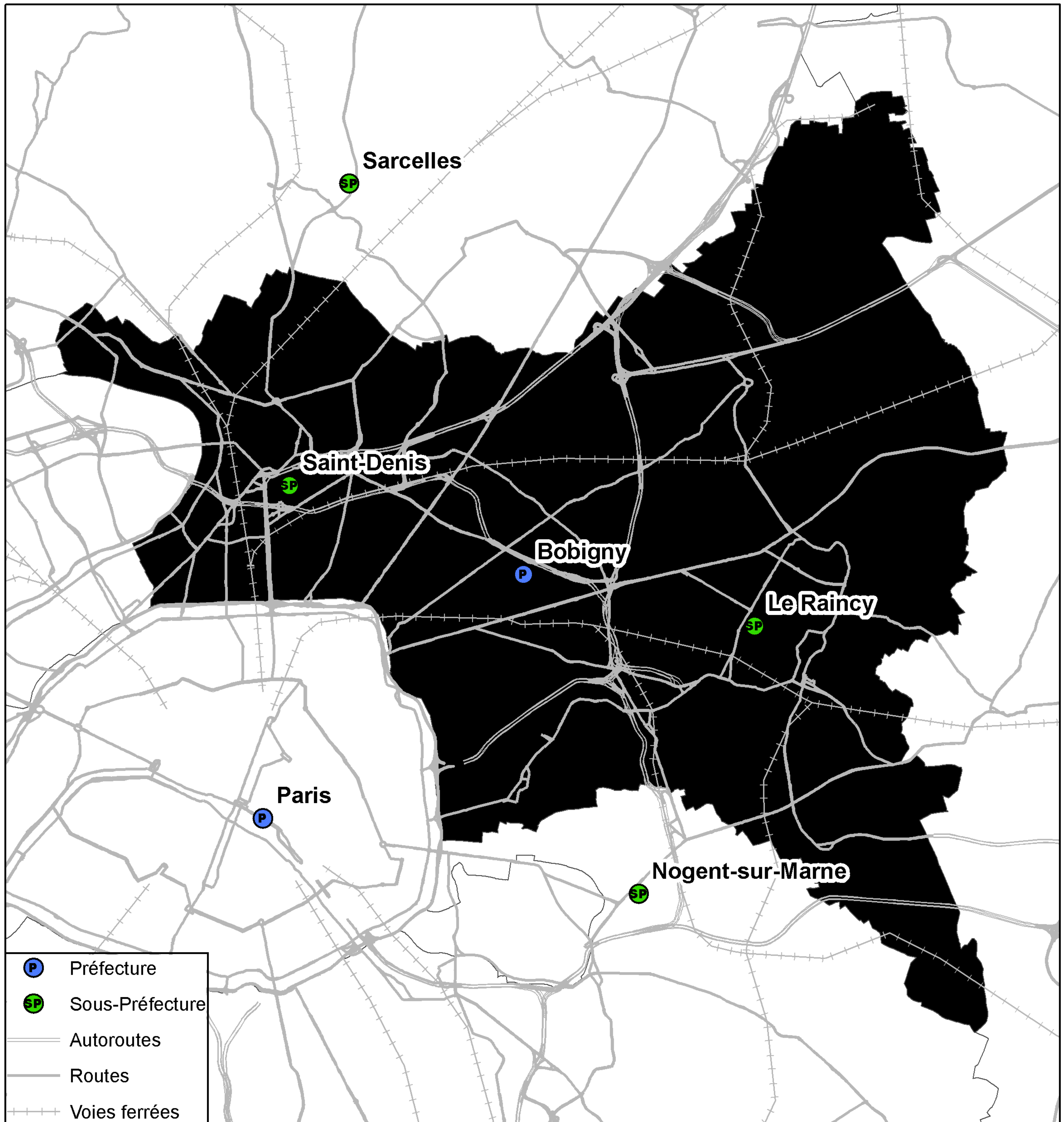
0 1 2 4 6 8 Kilomètres

● Préfecture      — Autoroutes      +++ Voies ferrées  
● Sous-Préfecture      — Routes

La légende de ces cartes figure en page 1



## Couverture 2G du département de la Seine-saint-Denis (93)

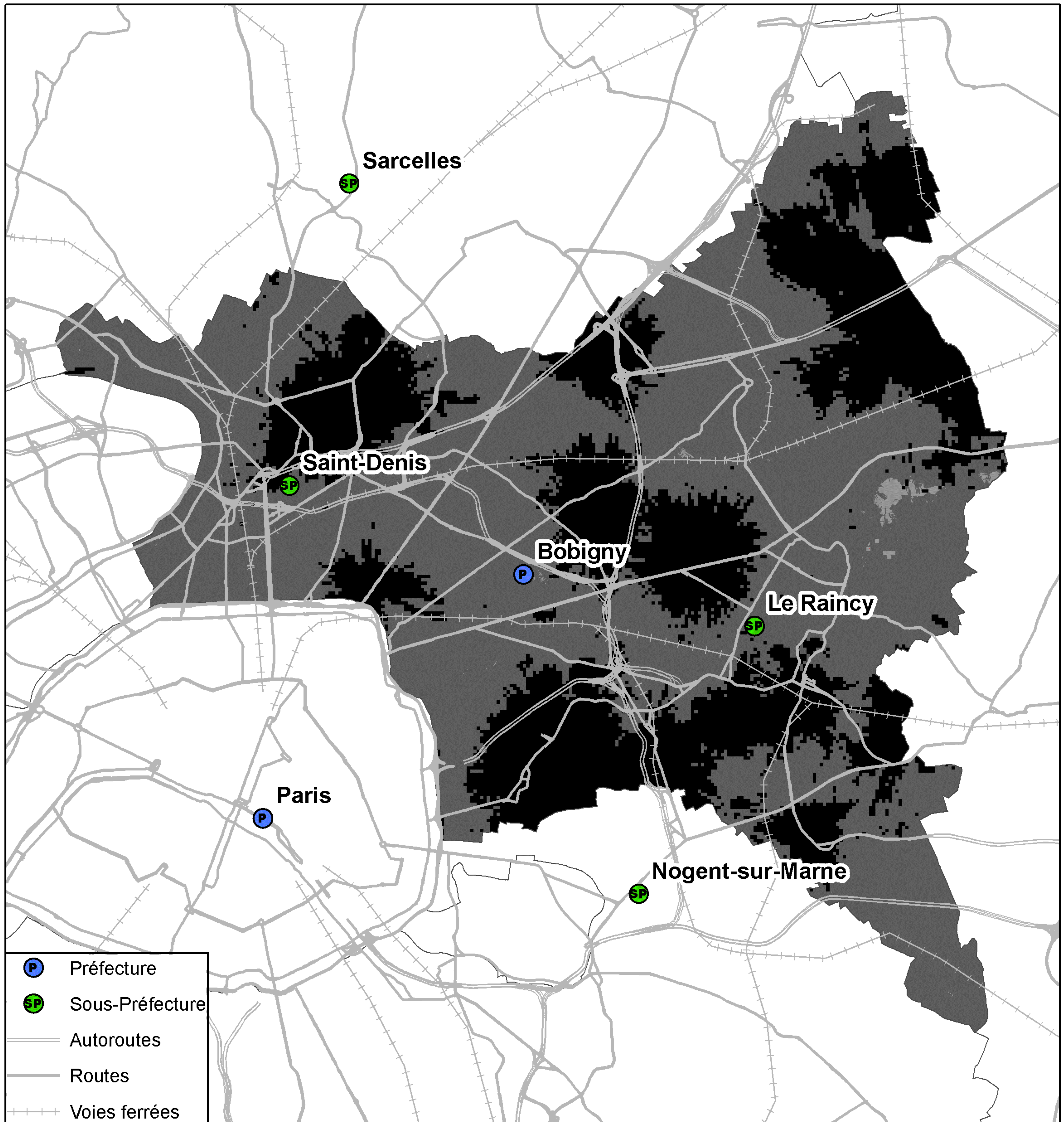


Kilomètres  
00,51 2 3

Taux de population du département sans réseau 2G : 0%  
Taux de surface du département sans réseau 2G : 0%



## Couverture 3G du département de la Seine-saint-Denis (93)



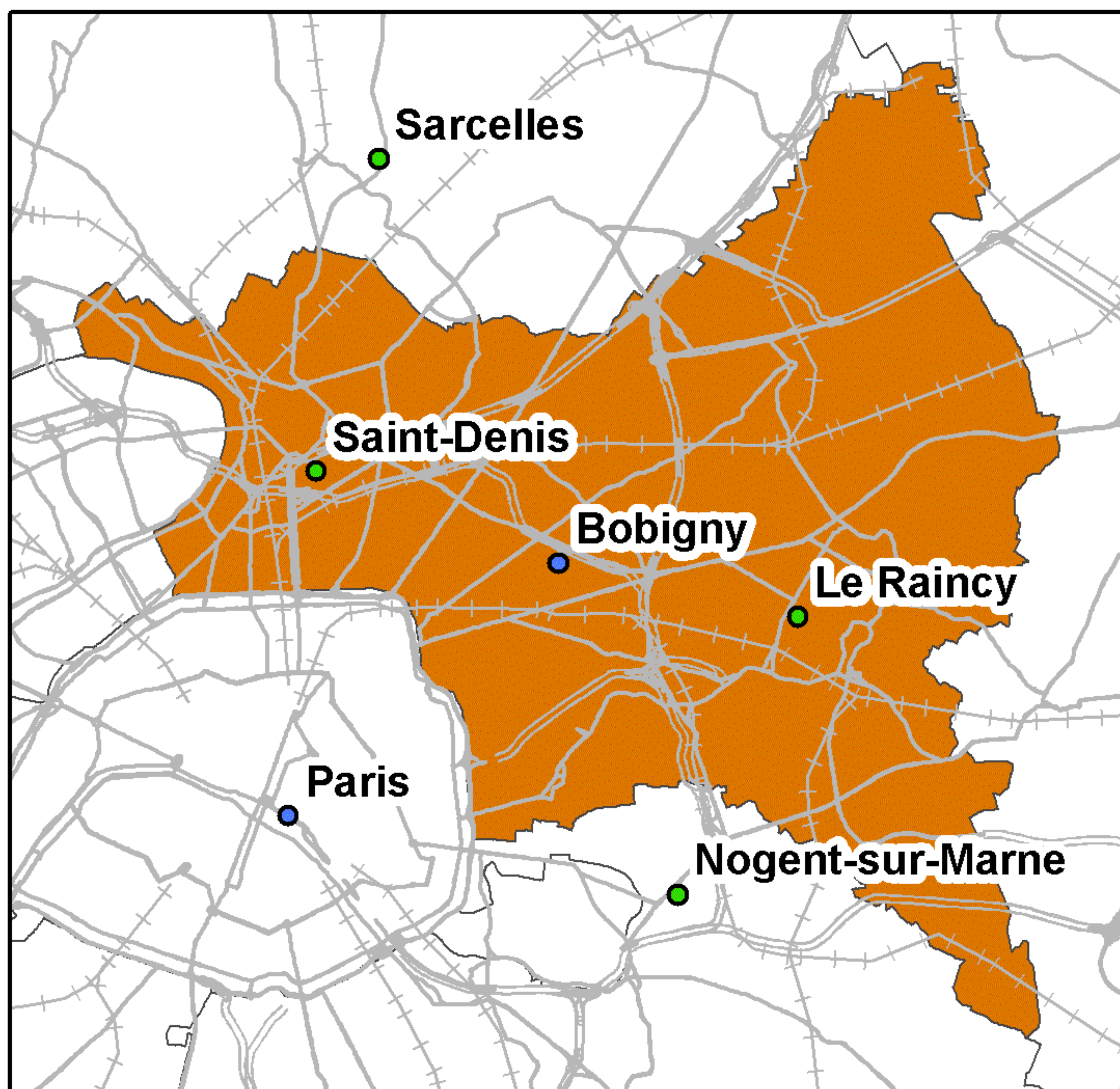
Kilomètres  
00,51 2 3

Taux de population du département sans réseau 3G : 0%  
Taux de surface du département sans réseau 3G : 0%



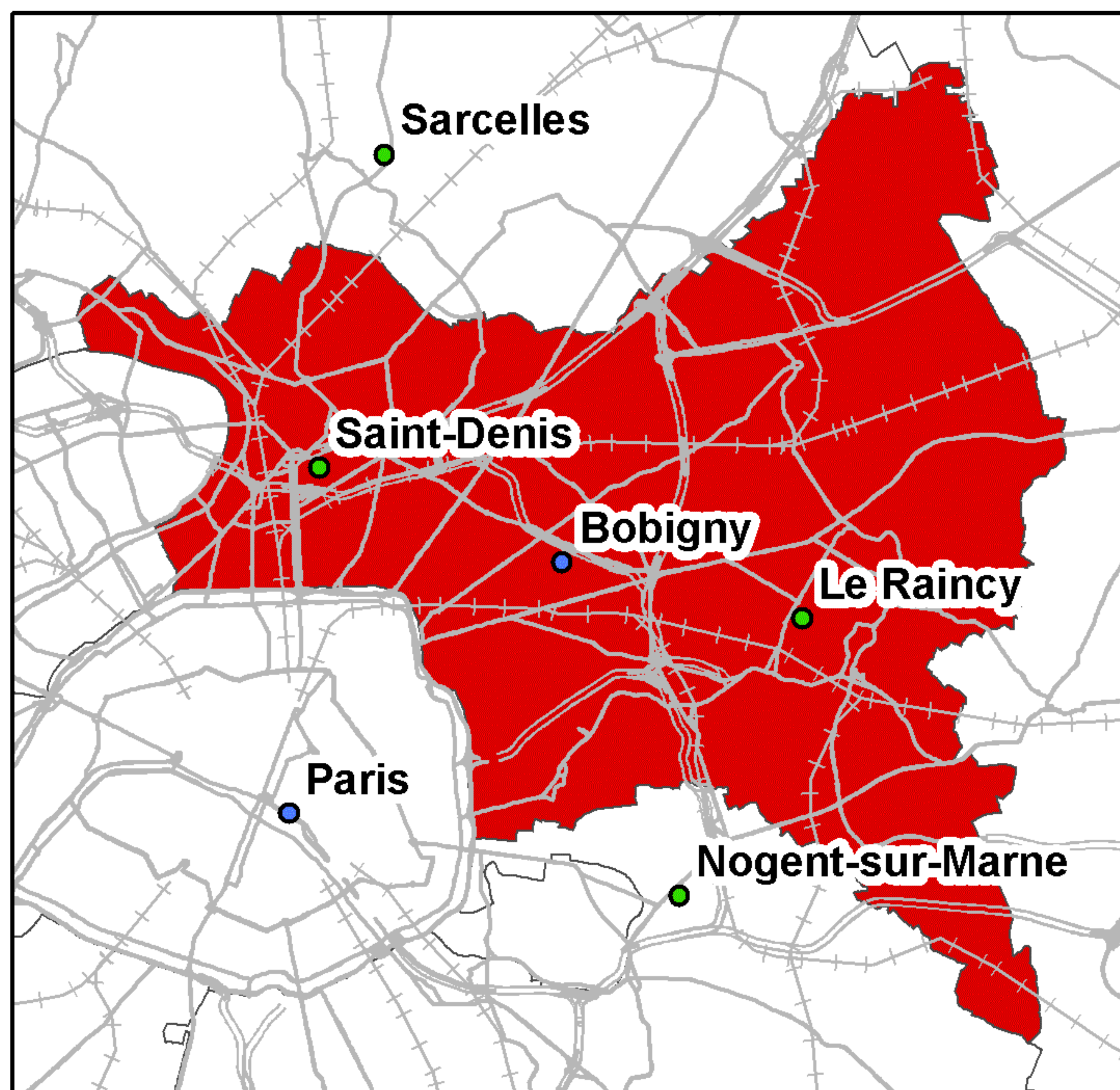
## Couverture 2G du département de la Seine-saint-Denis (93)

### Orange France



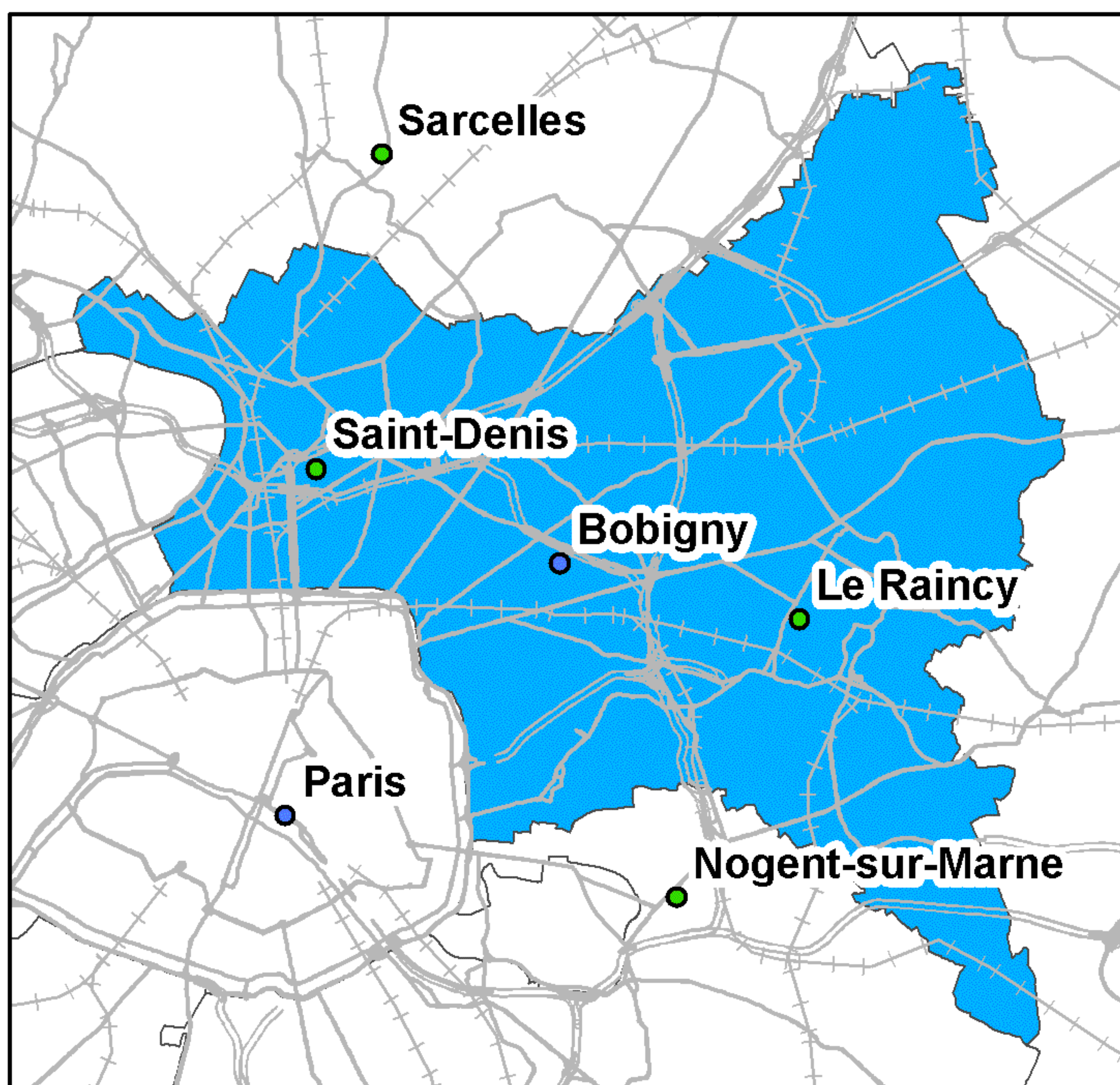
Taux de couverture surfacique : 100%  
Taux de couverture en population : 100%

### SFR



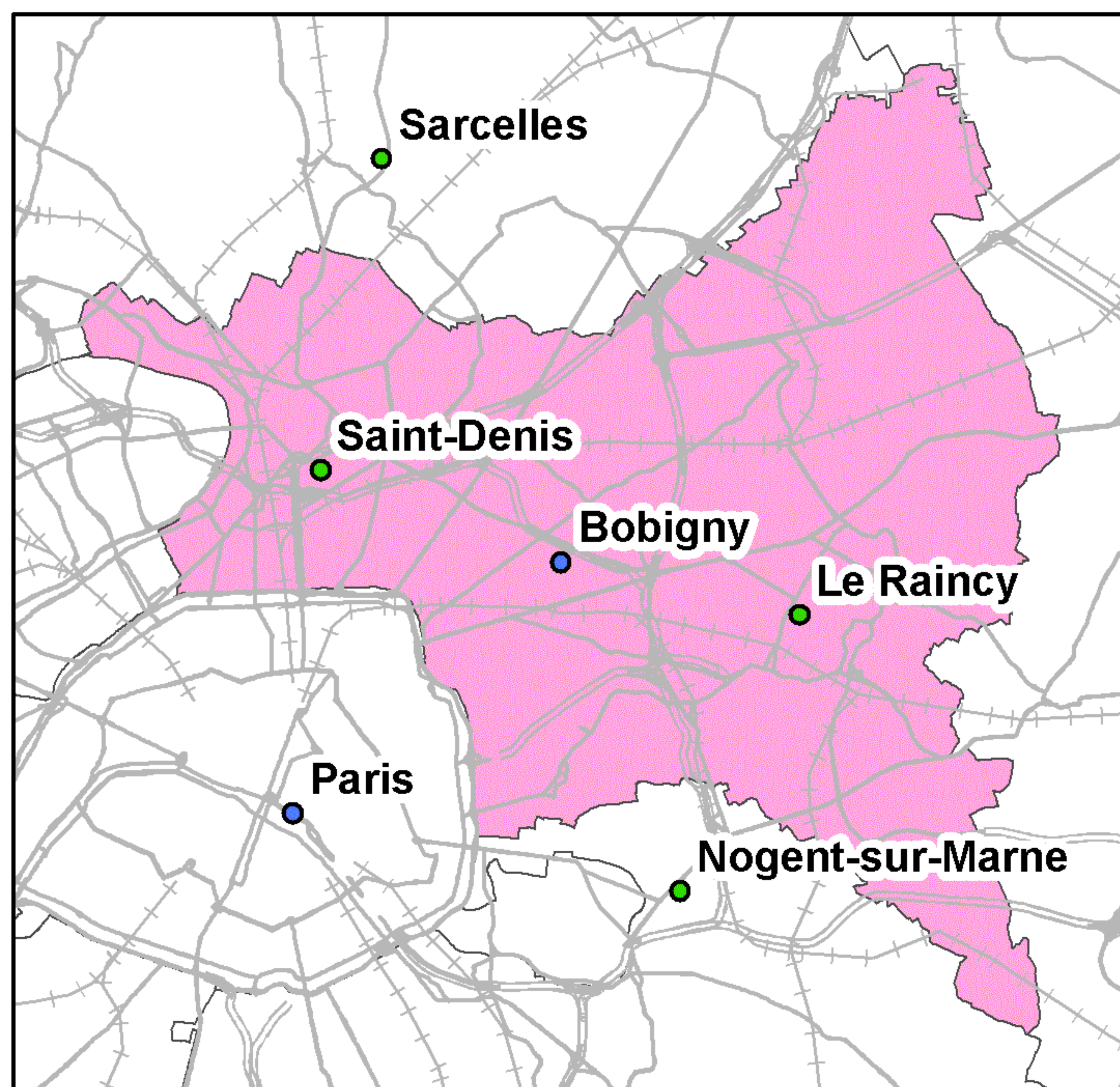
Taux de couverture surfacique : 100%  
Taux de couverture en population : 100%

### Bouygues Telecom



Taux de couverture surfacique : 100%  
Taux de couverture en population : 100%

### Free Mobile



Taux de couverture surfacique : 100%  
Taux de couverture en population : 100%

0 1 2 4 6 8 Kilomètres

● Préfecture      — Autoroutes      ++++ Voies ferrées  
● Sous-Préfecture      — Routes

La légende de ces cartes figure en page 1



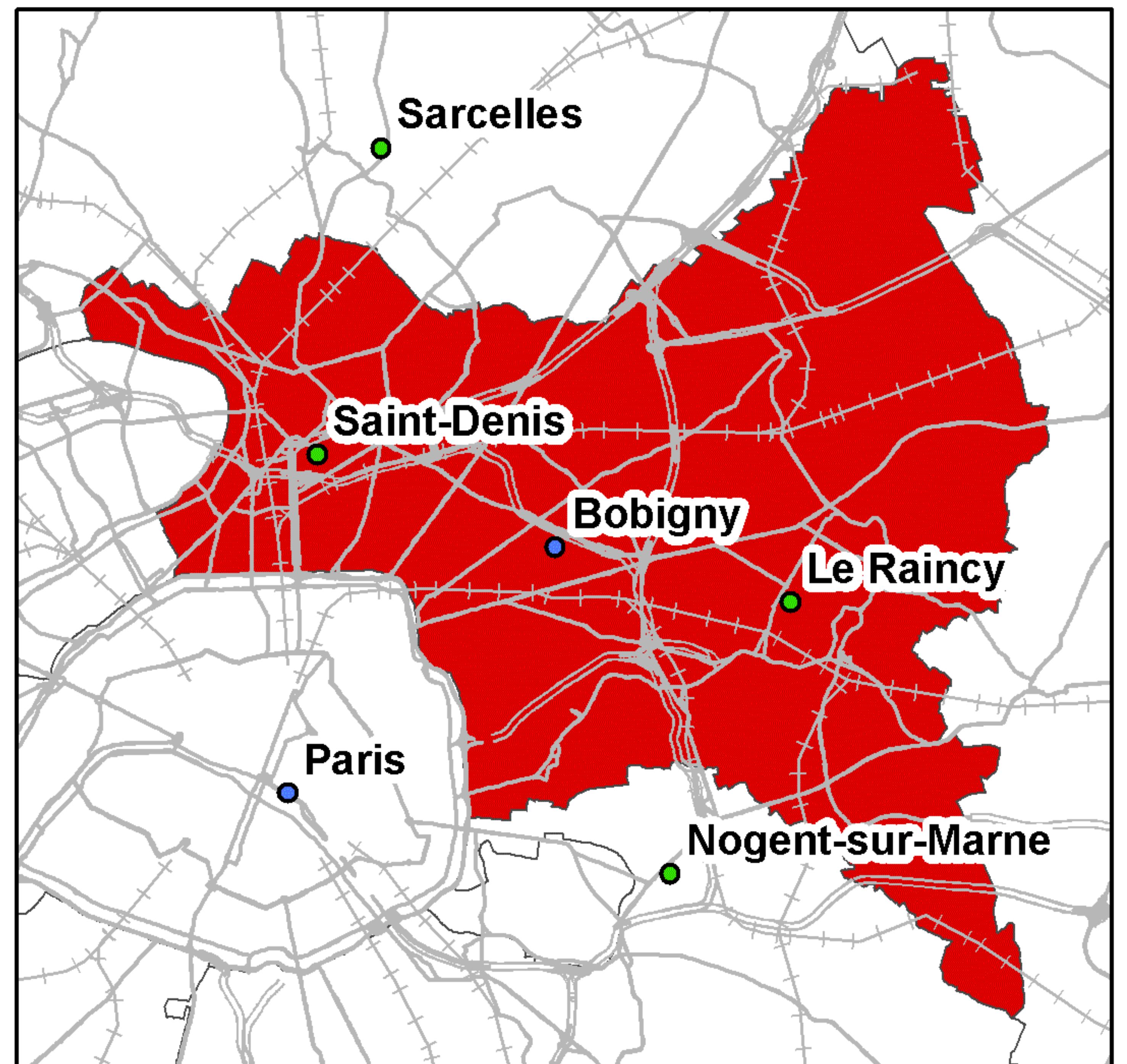
## Couverture 3G du département de la Seine-saint-Denis (93)

### Orange France



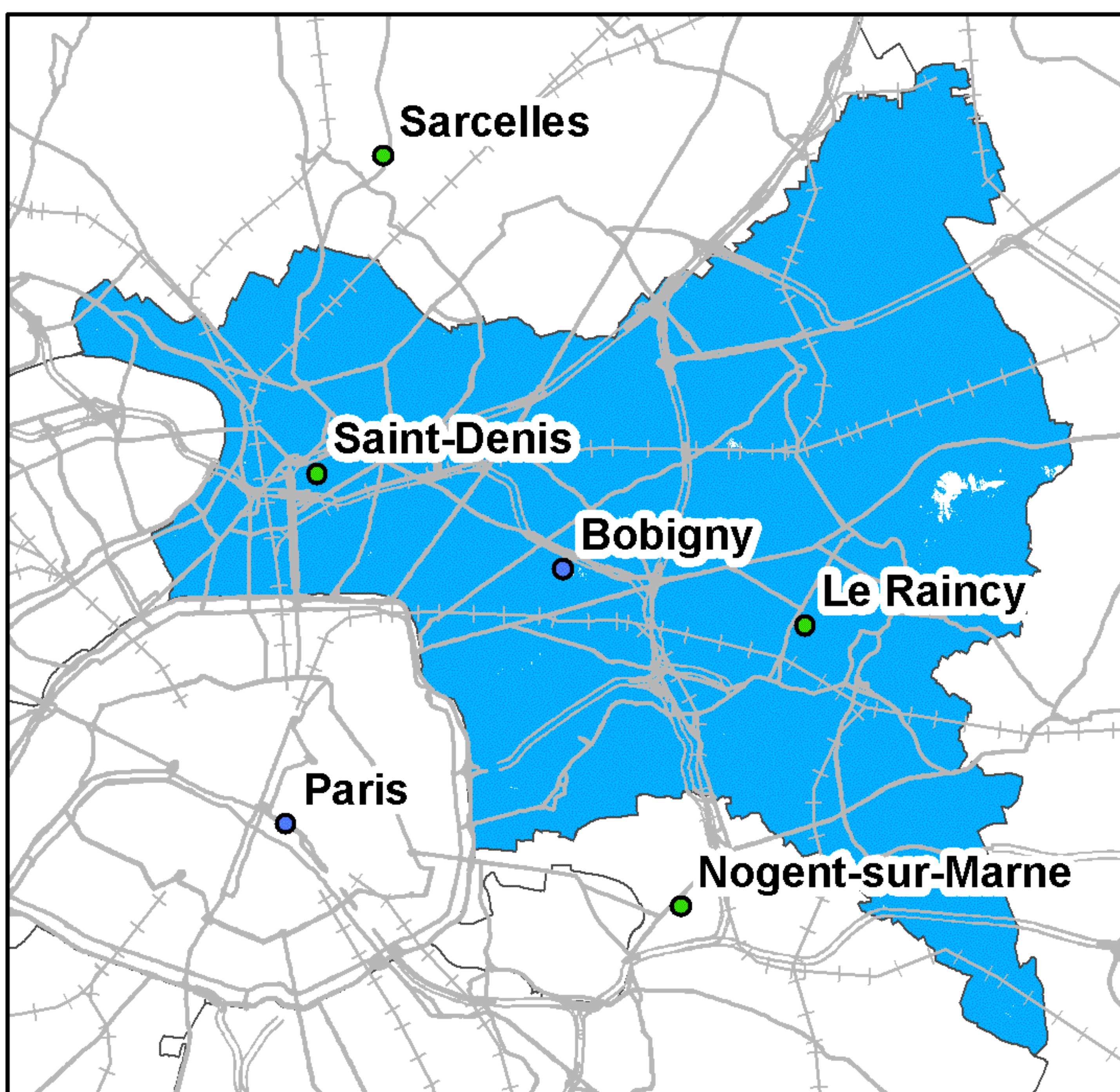
Taux de couverture surfacique : 99,97%  
Taux de couverture en population : 100%

### SFR



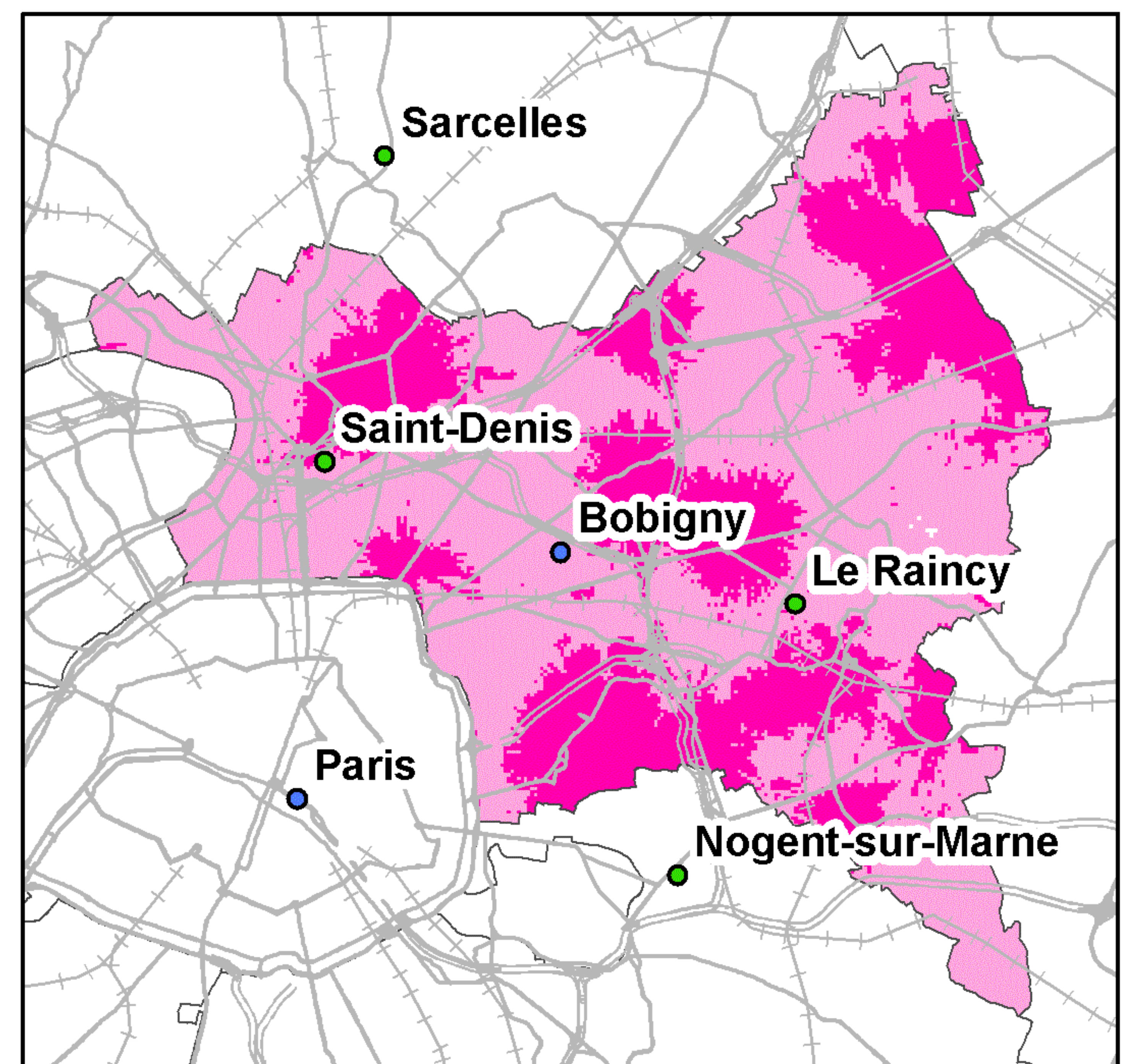
Taux de couverture surfacique : 100%  
Taux de couverture en population : 100%

### Bouygues Telecom



Taux de couverture surfacique : 99,68%  
Taux de couverture en population : 99,85%

### Free Mobile



Taux de couverture surfacique : 99,71%  
Taux de couverture surfacique en propre : 34,05%  
Taux de couverture en population : 100%  
Taux de couverture en population en propre : 31,57%

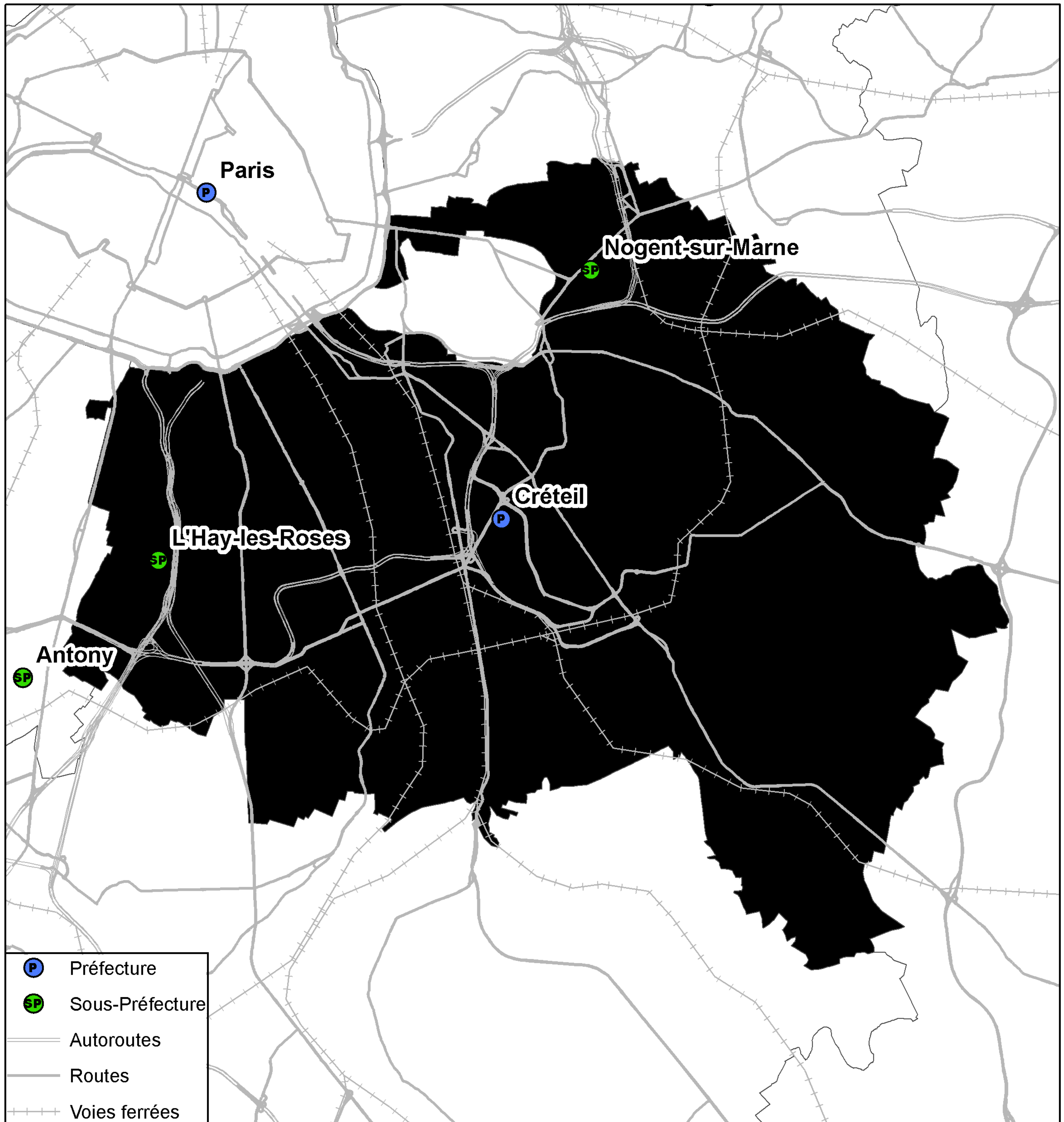
0 1 2 4 6 8 Kilomètres

● Préfecture      — Autoroutes      +++ Voies ferrées  
● Sous-Préfecture      — Routes

La légende de ces cartes figure en page 1



## Couverture 2G du département du Val-de-Marne (94)

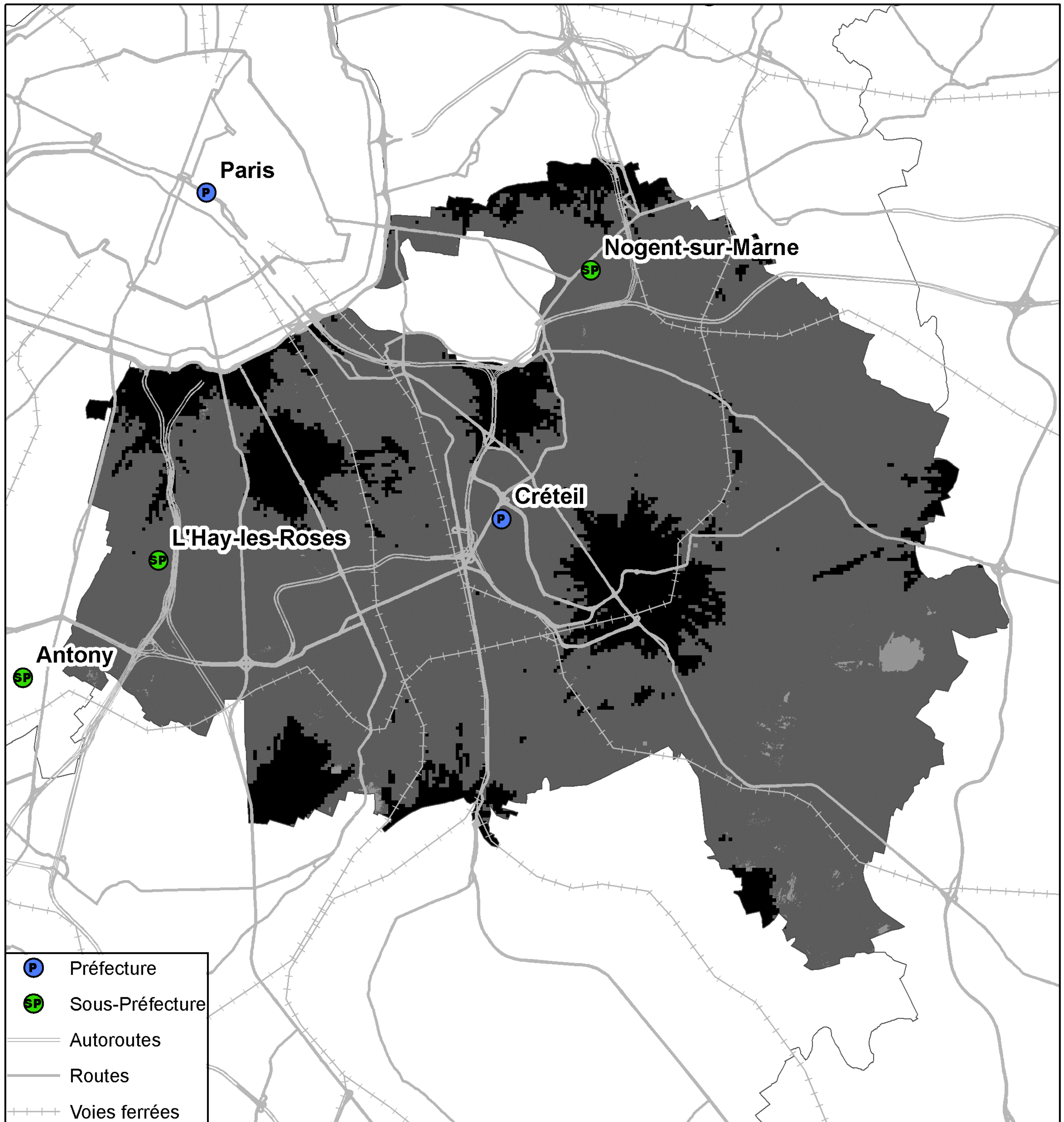


Kilomètres  
00,51 2 3

Taux de population du département sans réseau 2G : 0%  
Taux de surface du département sans réseau 2G : 0%



## Couverture 3G du département du Val-de-Marne (94)



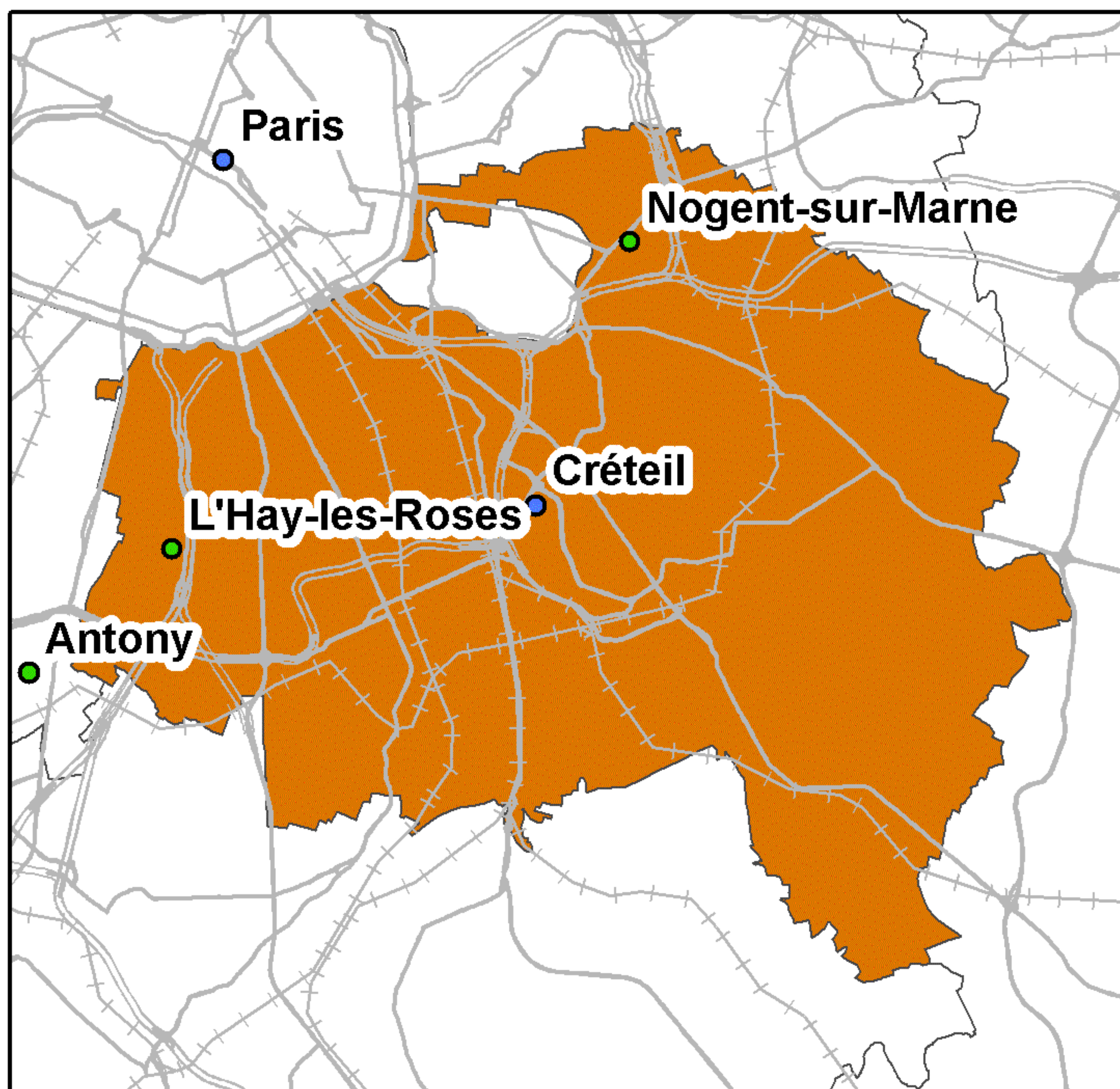
Kilomètres  
00,51 2 3

Taux de population du département sans réseau 3G : 0%  
Taux de surface du département sans réseau 3G : 0%



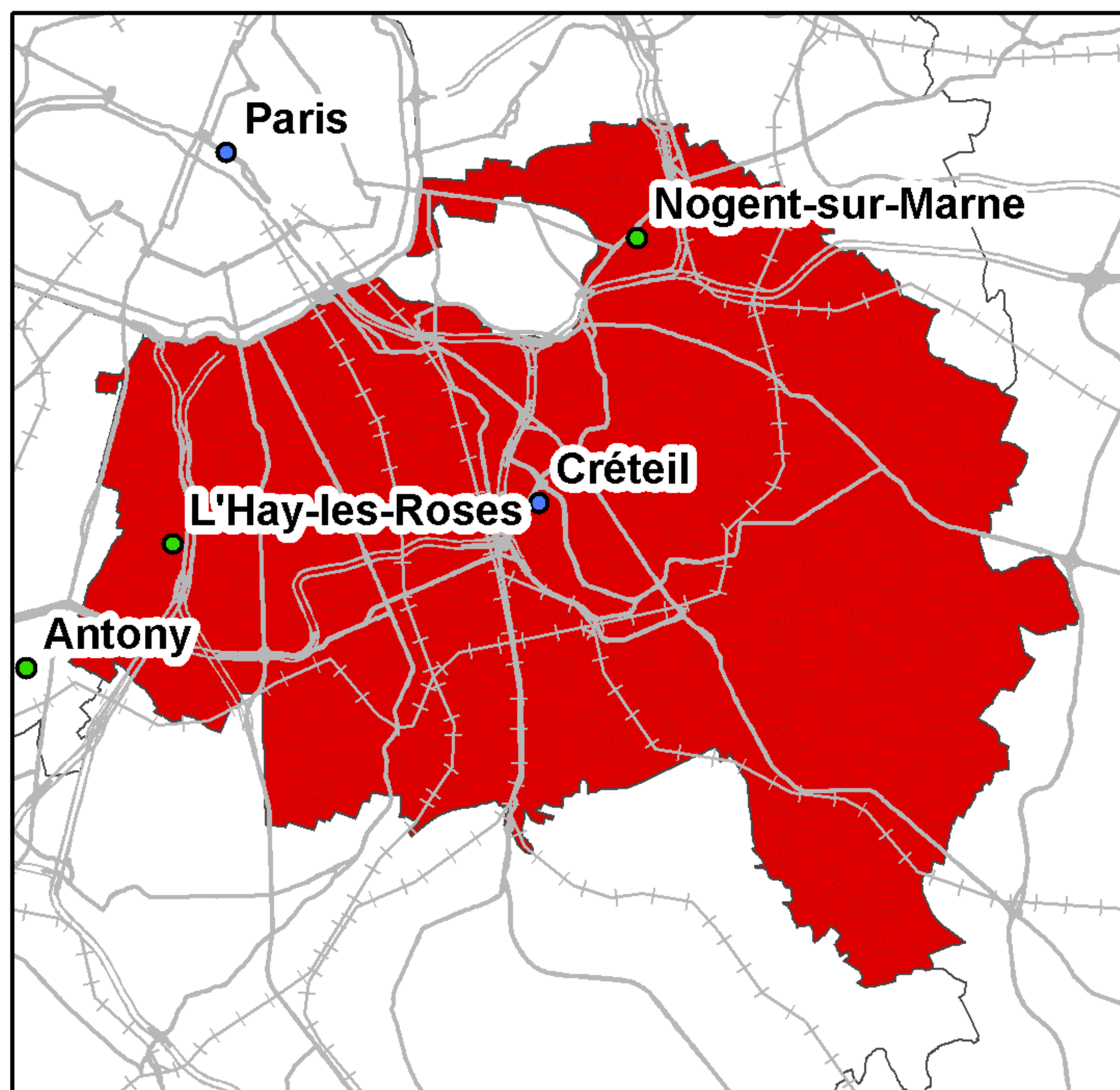
## Couverture 2G du département du Val-de-Marne (94)

### Orange France



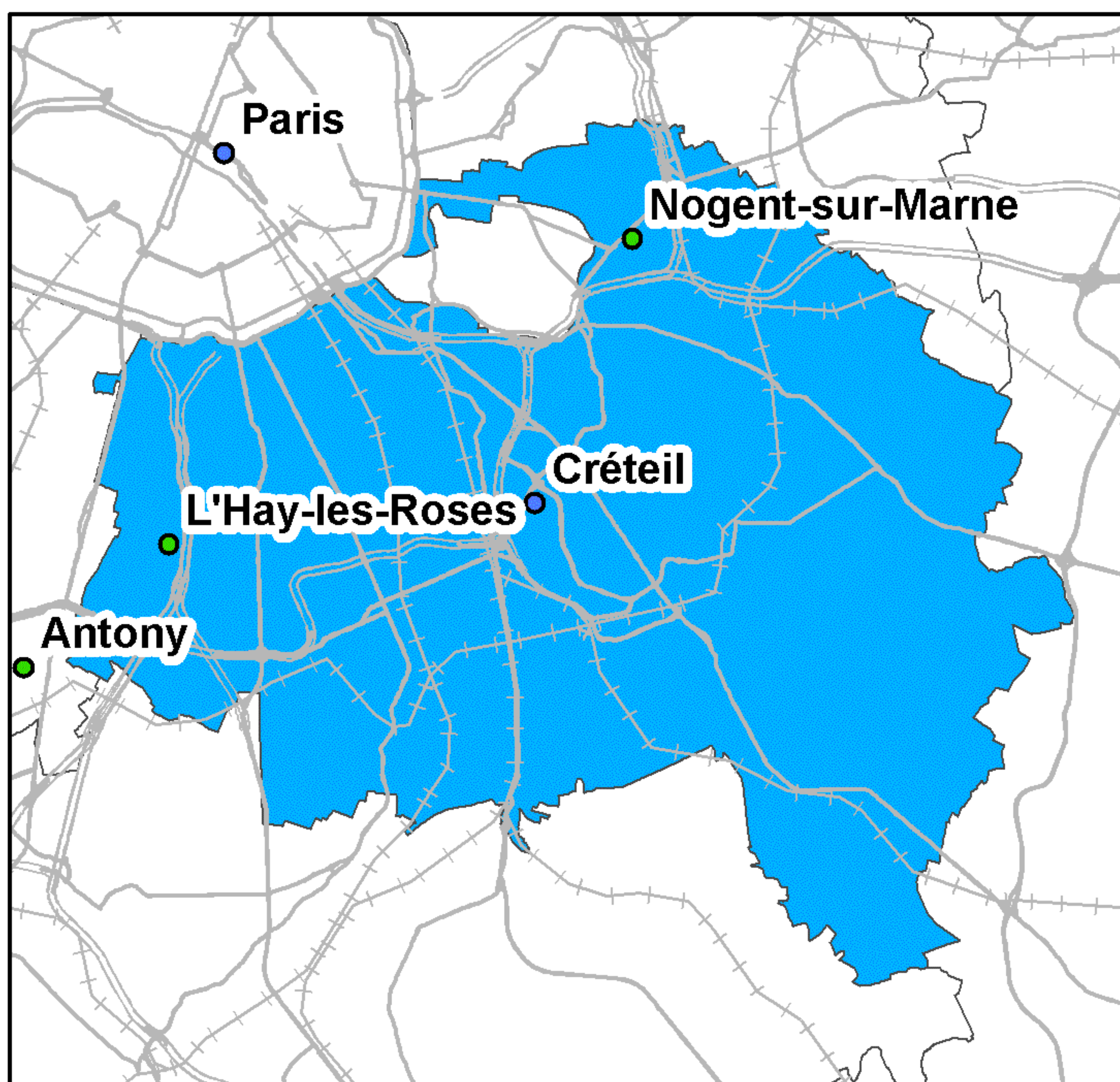
Taux de couverture surfacique : 100%  
Taux de couverture en population : 100%

### SFR



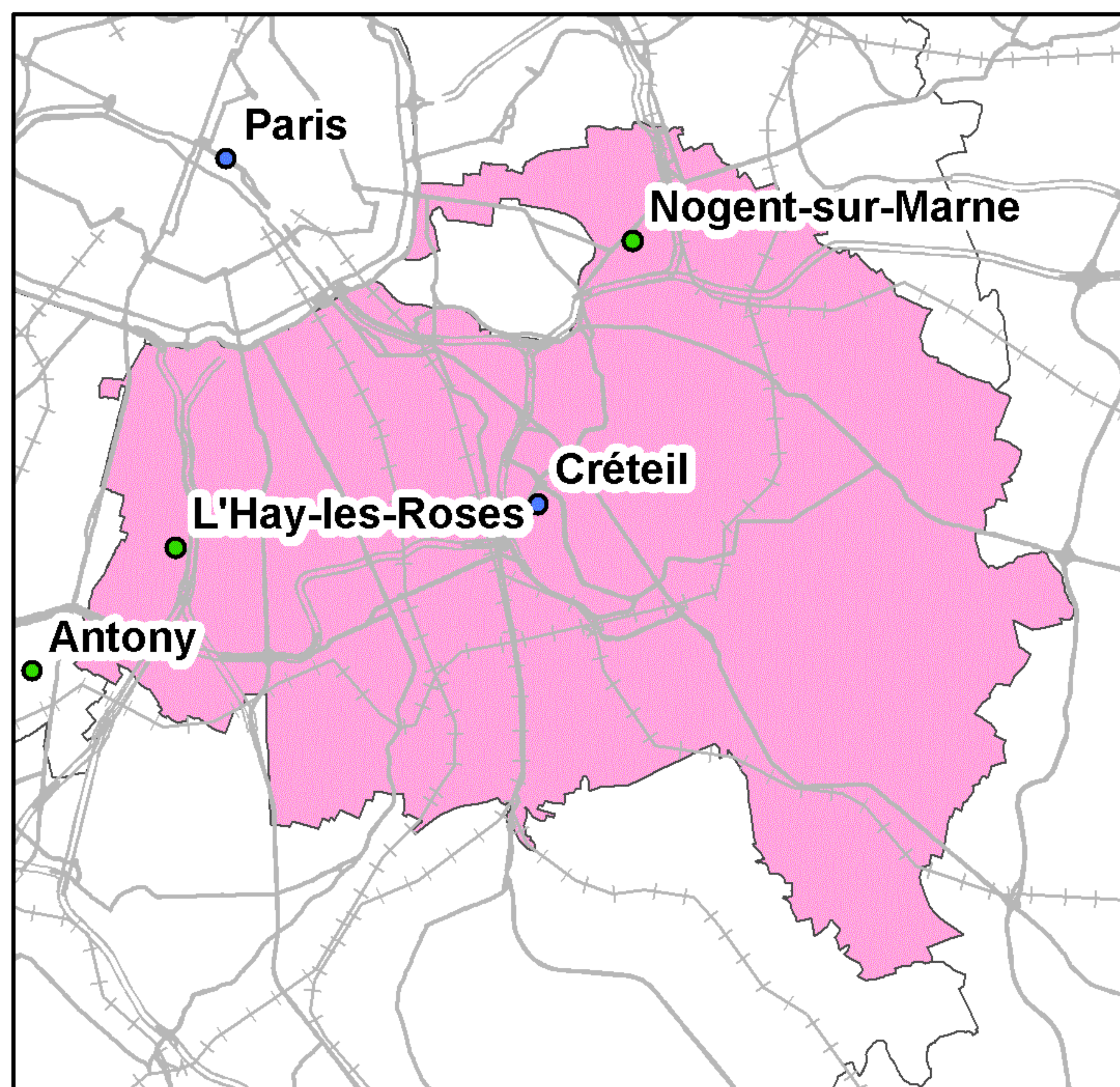
Taux de couverture surfacique : 100%  
Taux de couverture en population : 100%

### Bouygues Telecom



Taux de couverture surfacique : 100%  
Taux de couverture en population : 100%

### Free Mobile



Taux de couverture surfacique : 100%  
Taux de couverture en population : 100%

Kilomètres  
0 1 2 4 6 8

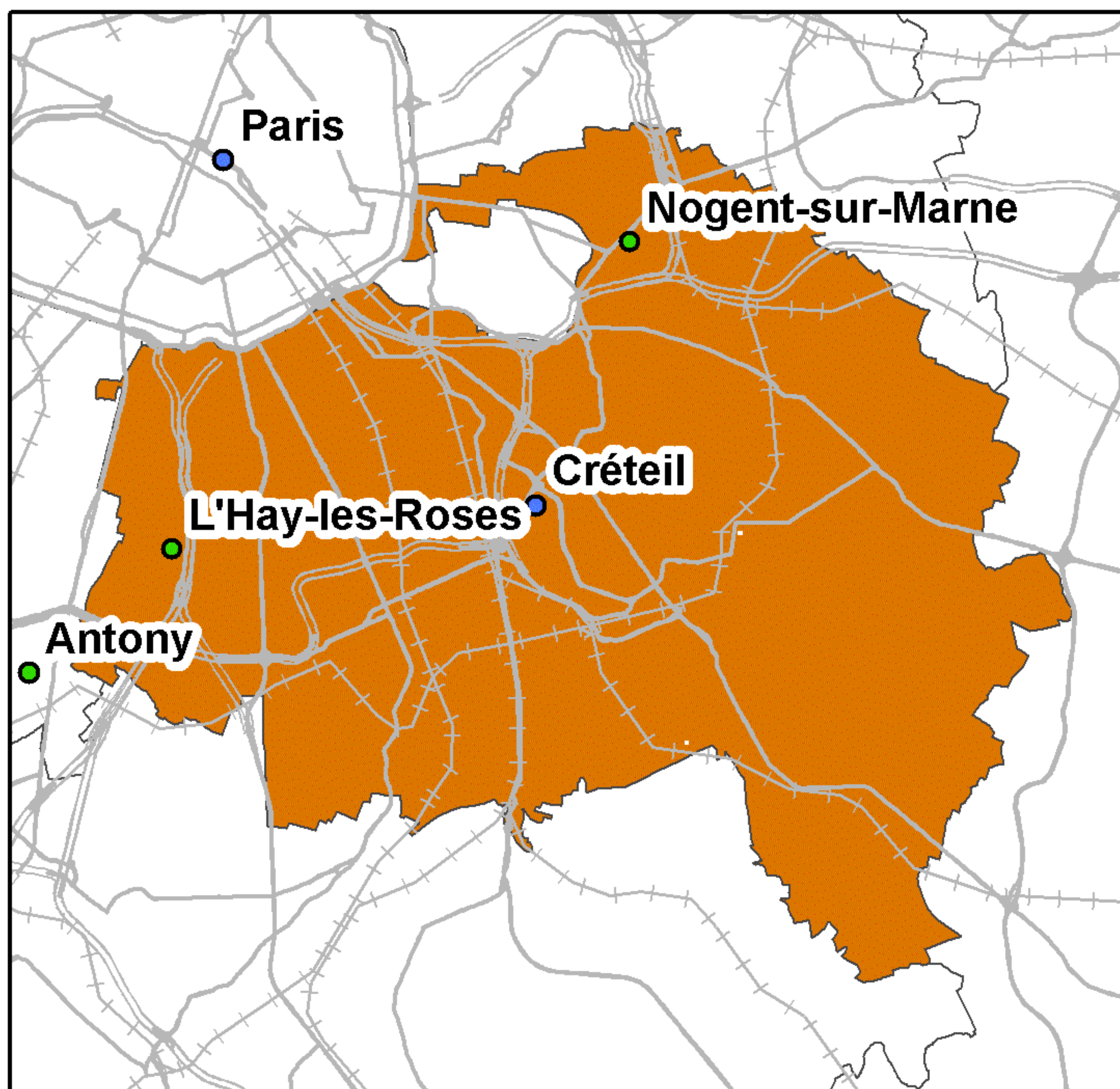
● Préfecture      — Autoroutes      ++++ Voies ferrées  
● Sous-Préfecture      — Routes

La légende de ces cartes figure en page 1



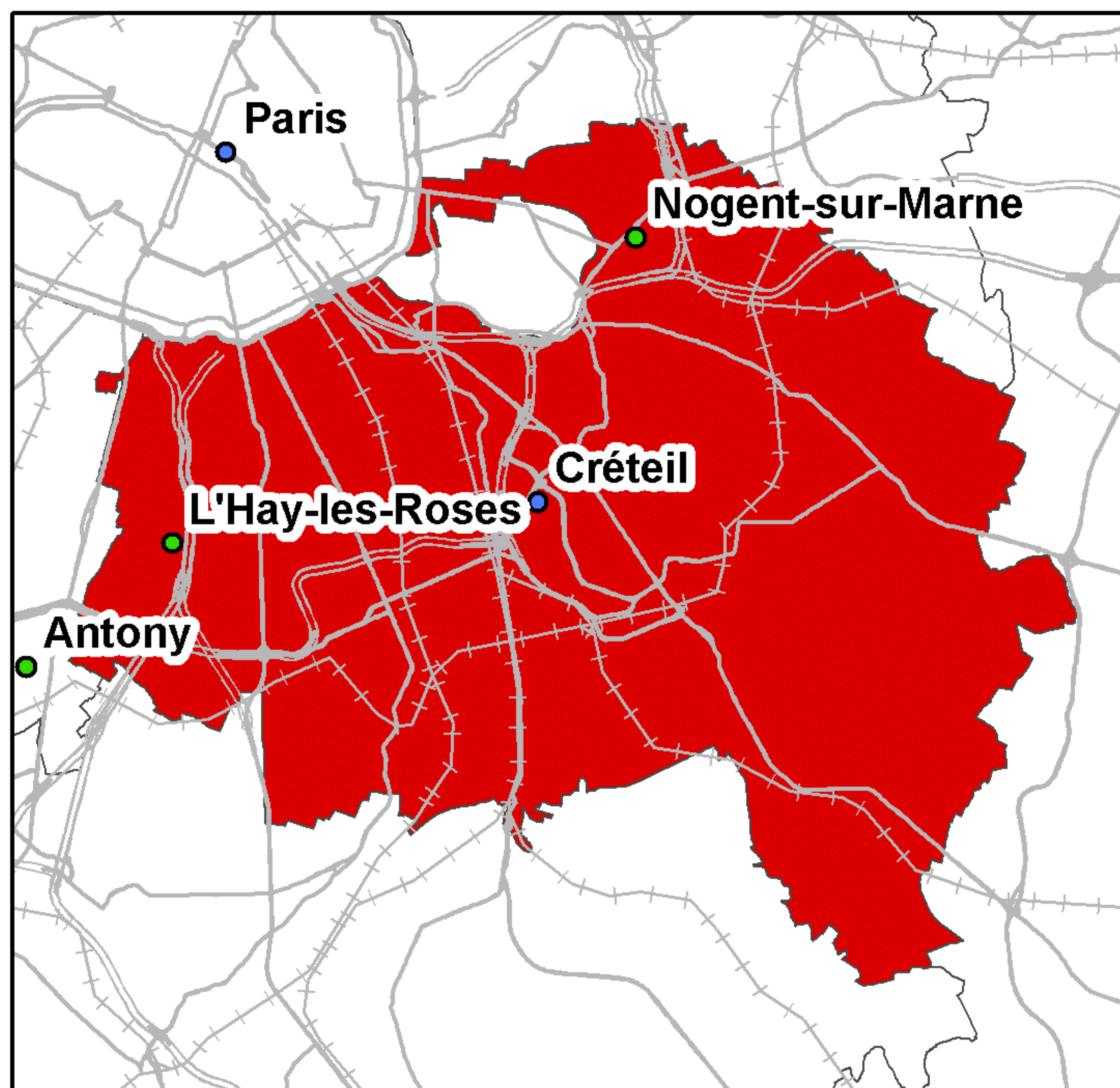
## Couverture 3G du département du Val-de-Marne (94)

### Orange France



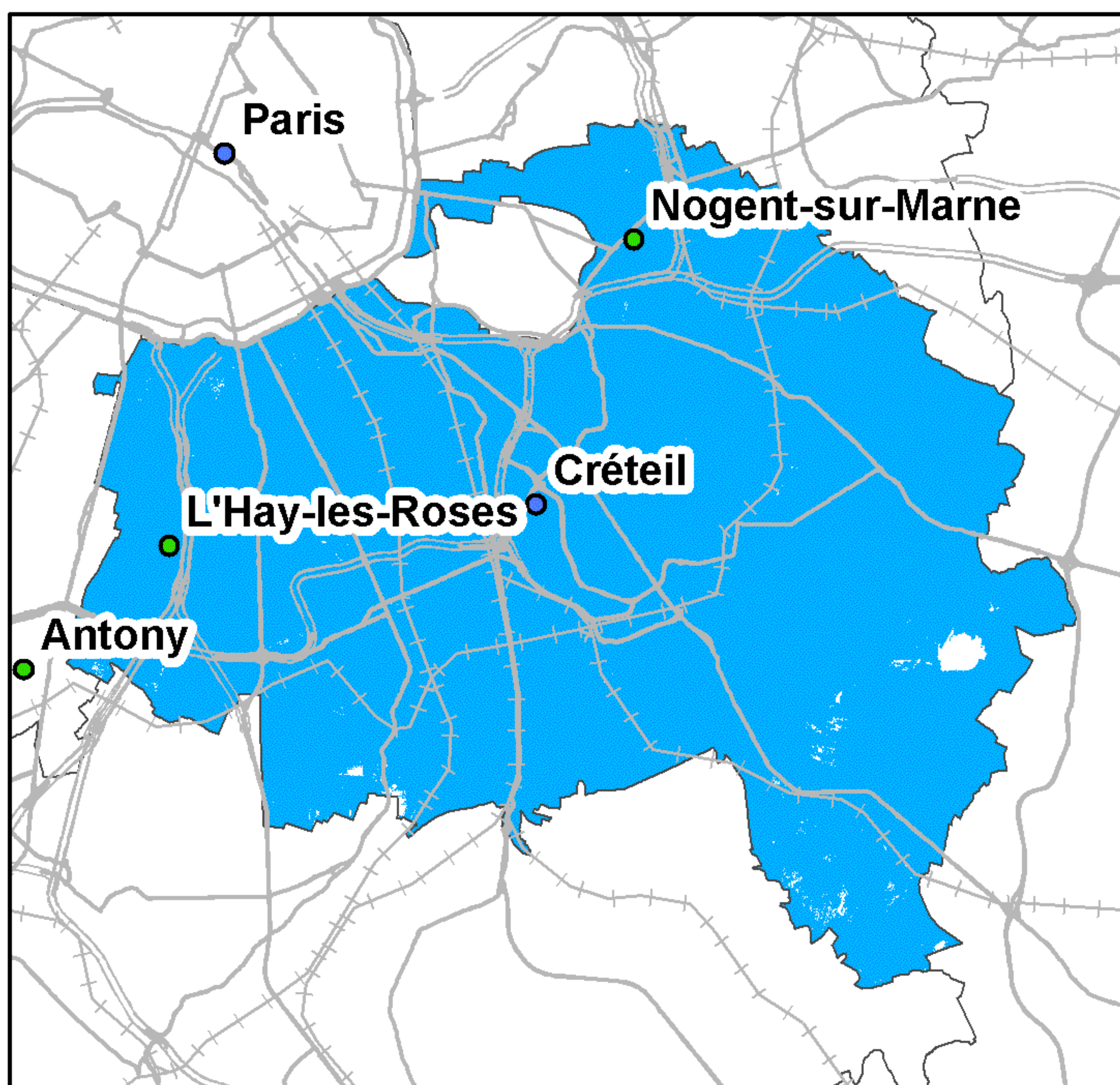
Taux de couverture surfacique : 99,99%  
Taux de couverture en population : 100%

### SFR



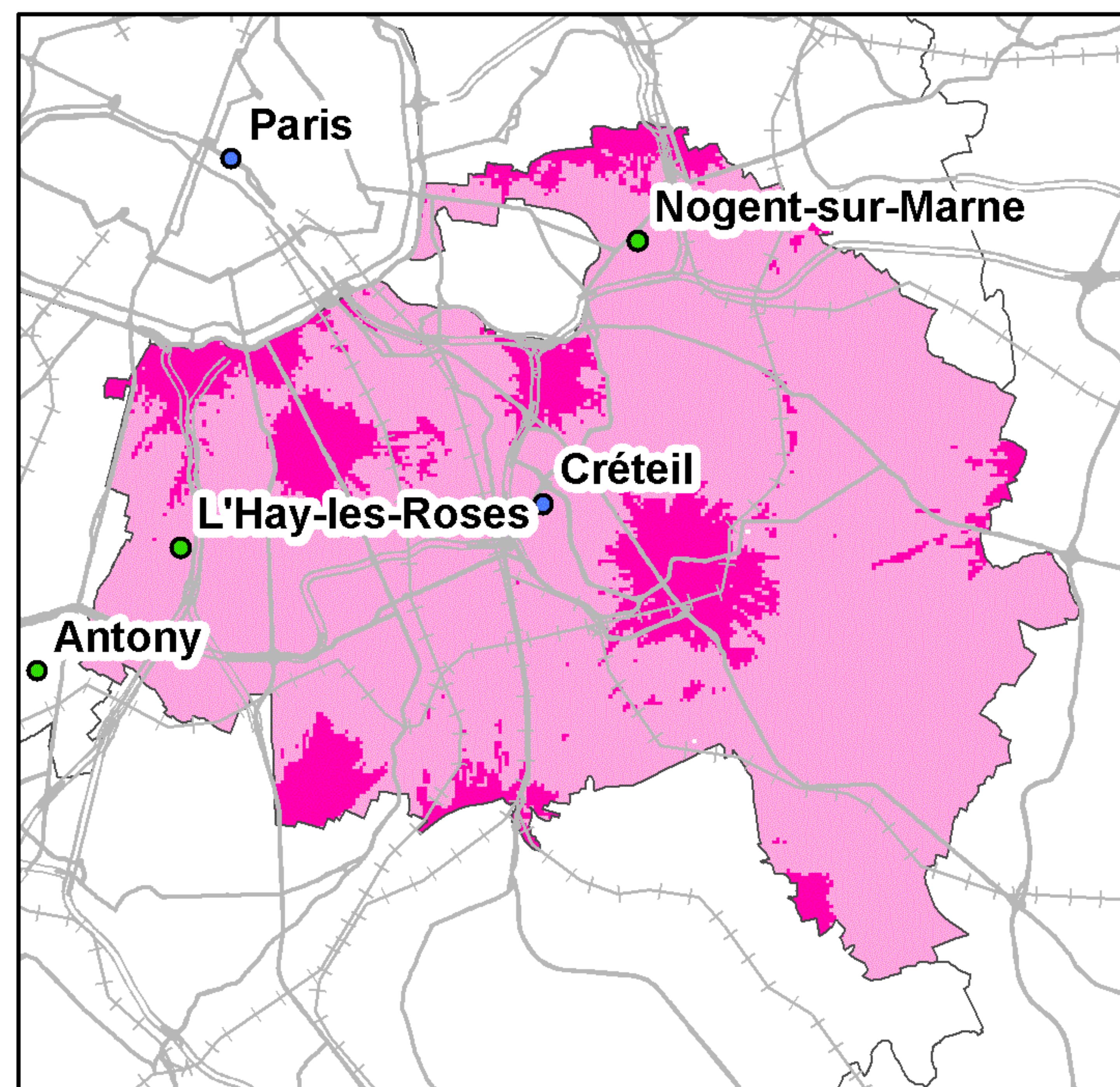
Taux de couverture surfacique : 100%  
Taux de couverture en population : 100%

### Bouygues Telecom



Taux de couverture surfacique : 99,39%  
Taux de couverture en population : 99,76%

### Free Mobile



Taux de couverture surfacique : 99,87%  
Taux de couverture surfacique en propre : 15,21%  
Taux de couverture en population : 100%  
Taux de couverture en population en propre : 16,81%

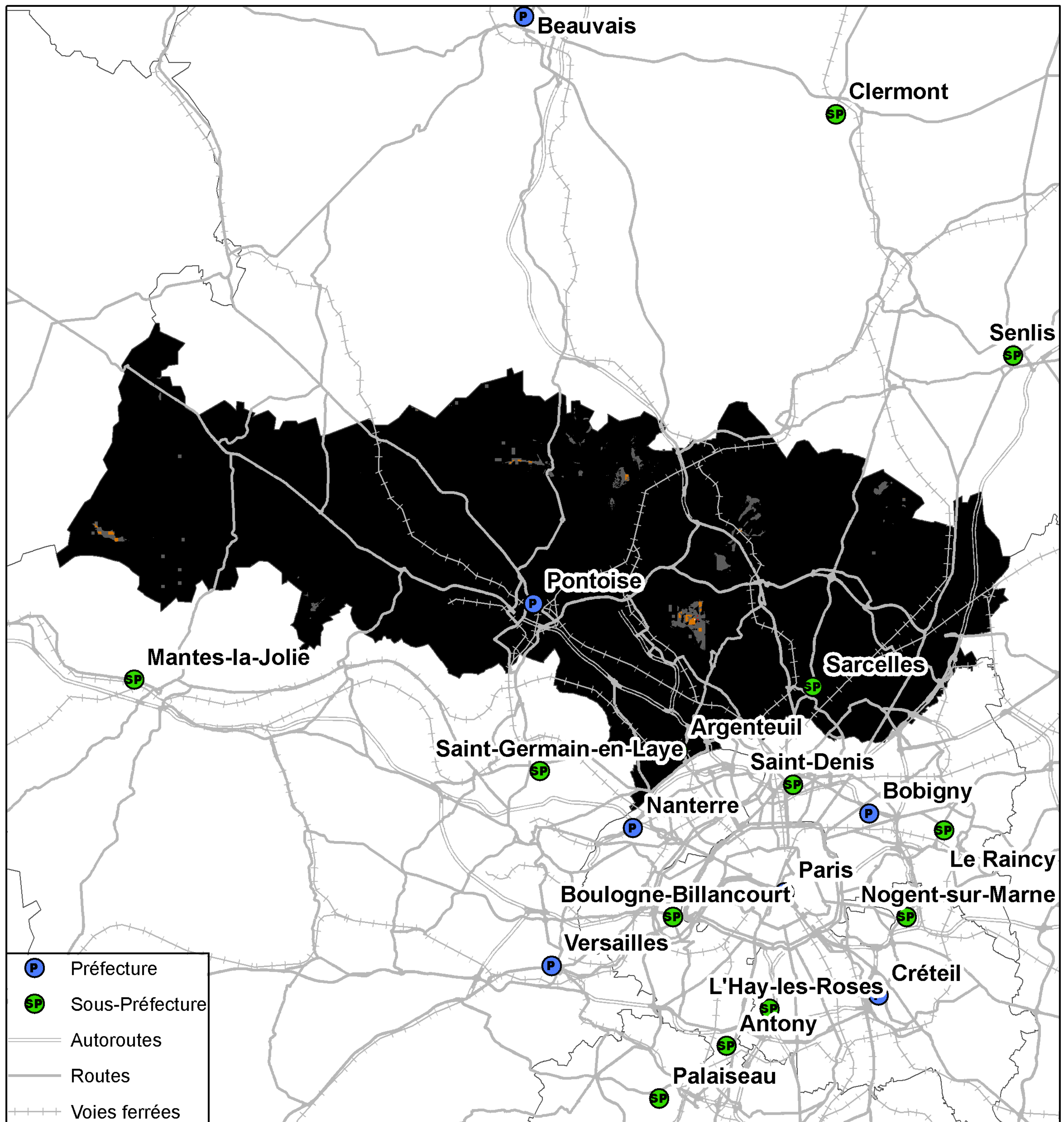
0 1 2 4 6 8 Kilomètres

● Préfecture      — Autoroutes      +++ Voies ferrées  
● Sous-Préfecture      — Routes

La légende de ces cartes figure en page 1



## Couverture 2G du département du Val-d'Oise (95)

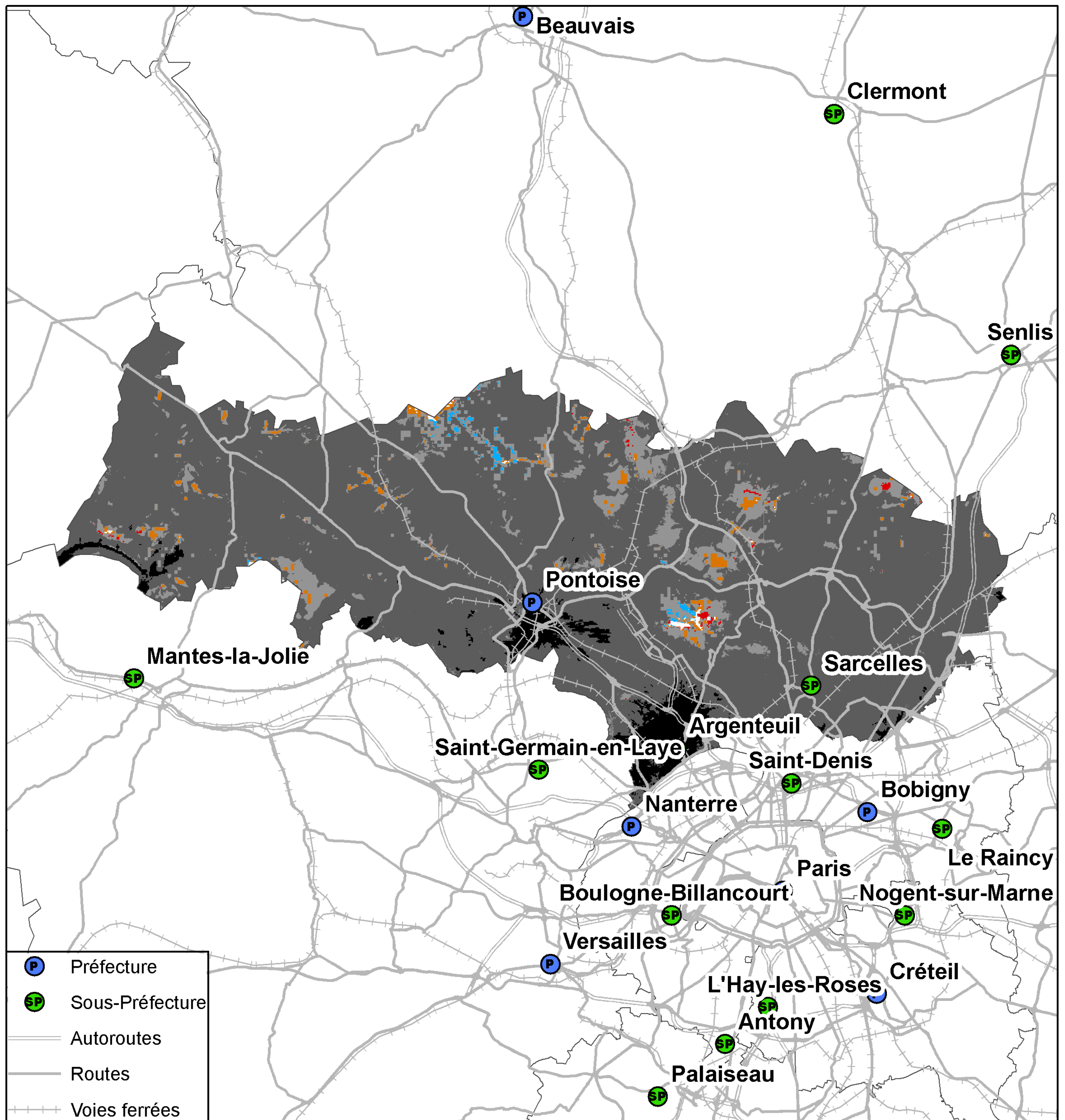


**Kilomètres**  
0 1,53 6 9

Taux de population du département sans réseau 2G : 0%  
Taux de surface du département sans réseau 2G : 0%



## Couverture 3G du département du Val-d'Oise (95)



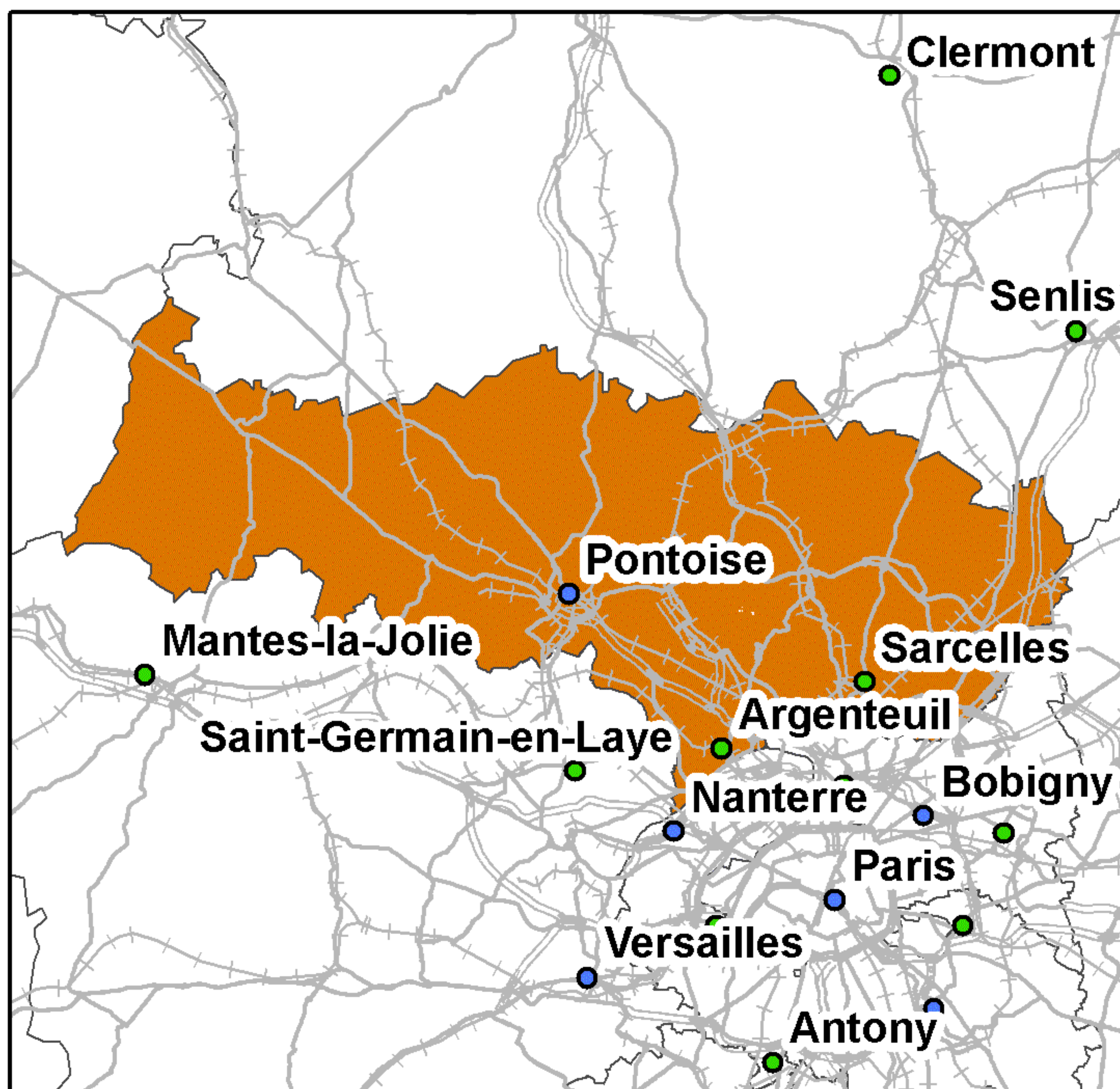
Kilomètres  
0 1,53 6 9

Taux de population du département sans réseau 3G : 0%  
Taux de surface du département sans réseau 3G : 0,13%



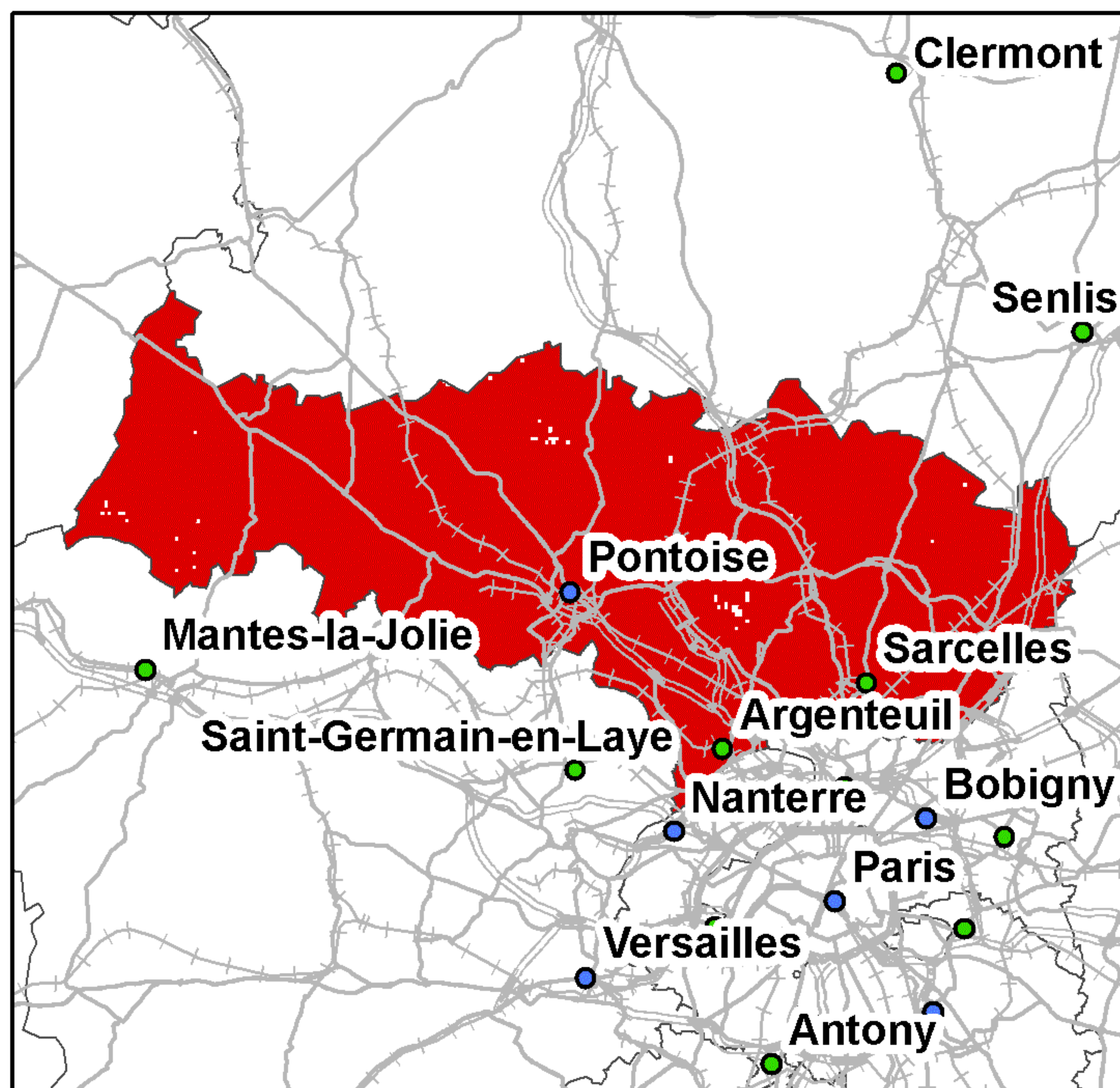
## Couverture 2G du département du Val-d'Oise (95)

### Orange France



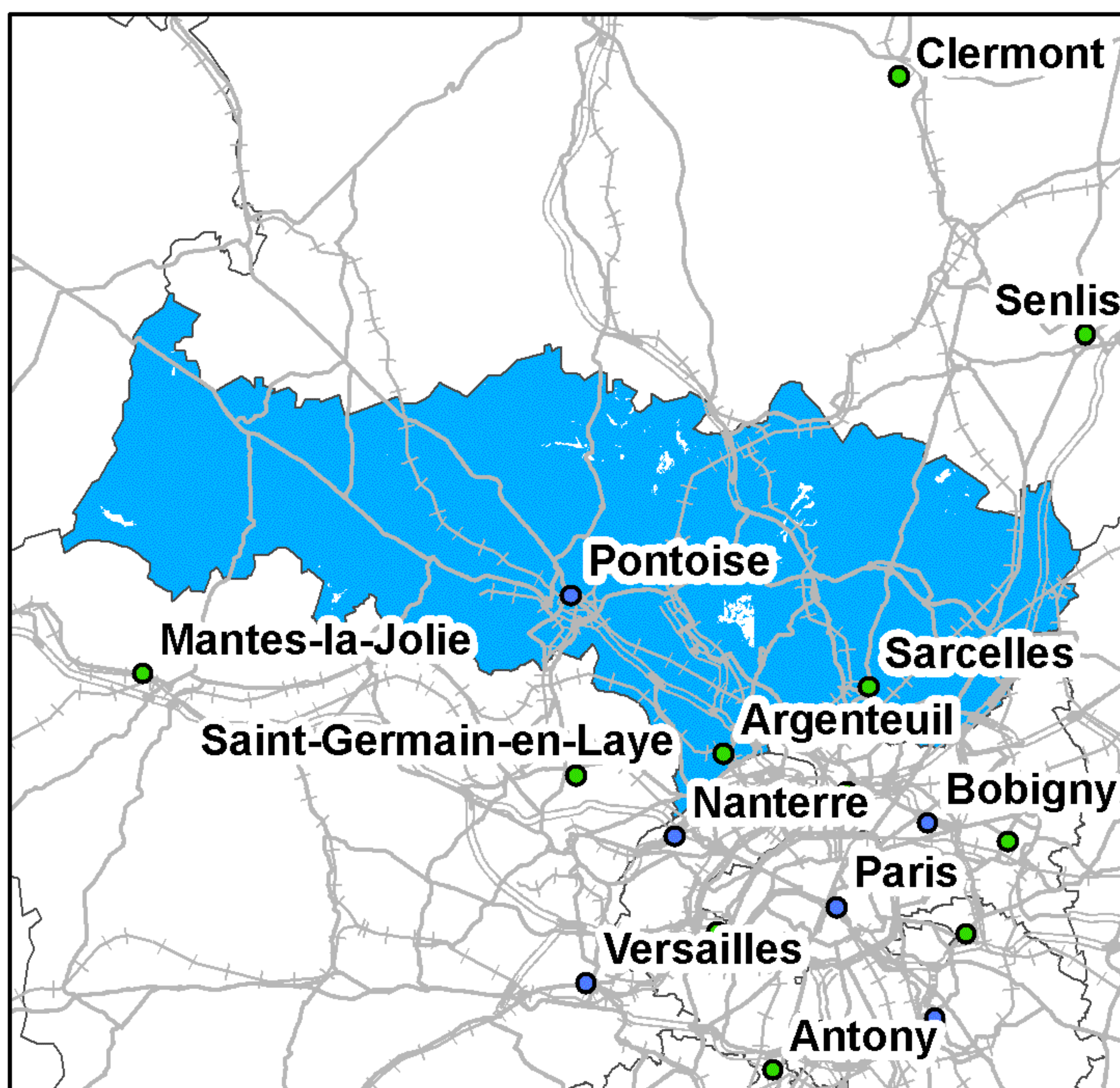
Taux de couverture surfacique : 99,99%  
Taux de couverture en population : 100%

### SFR



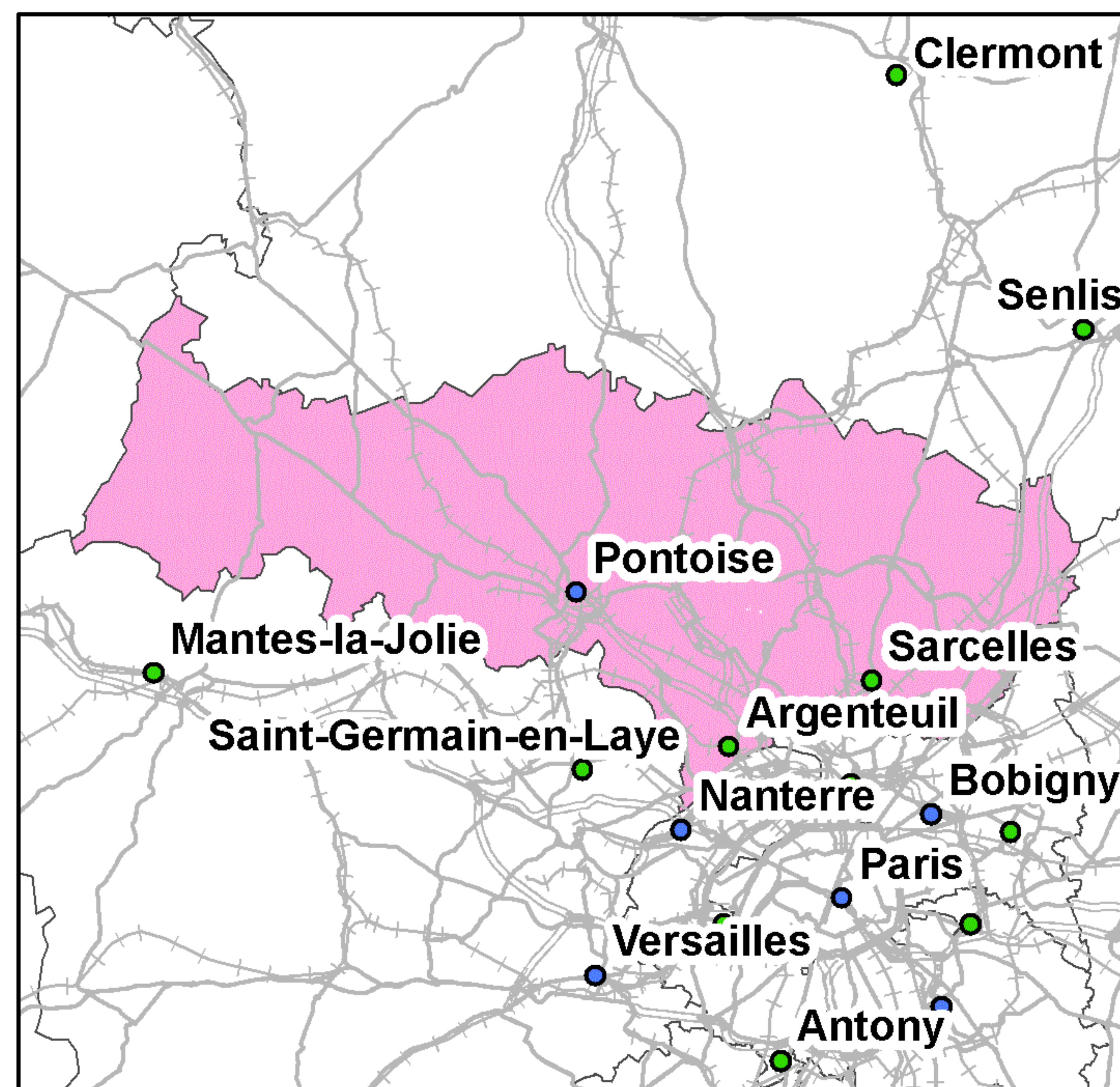
Taux de couverture surfacique : 99,75%  
Taux de couverture en population : 99,99%

### Bouygues Telecom



Taux de couverture surfacique : 99,08%  
Taux de couverture en population : 99,92%

### Free Mobile



Taux de couverture surfacique : 99,99%  
Taux de couverture en population : 100%

0 5 10 20 30 Kilomètres

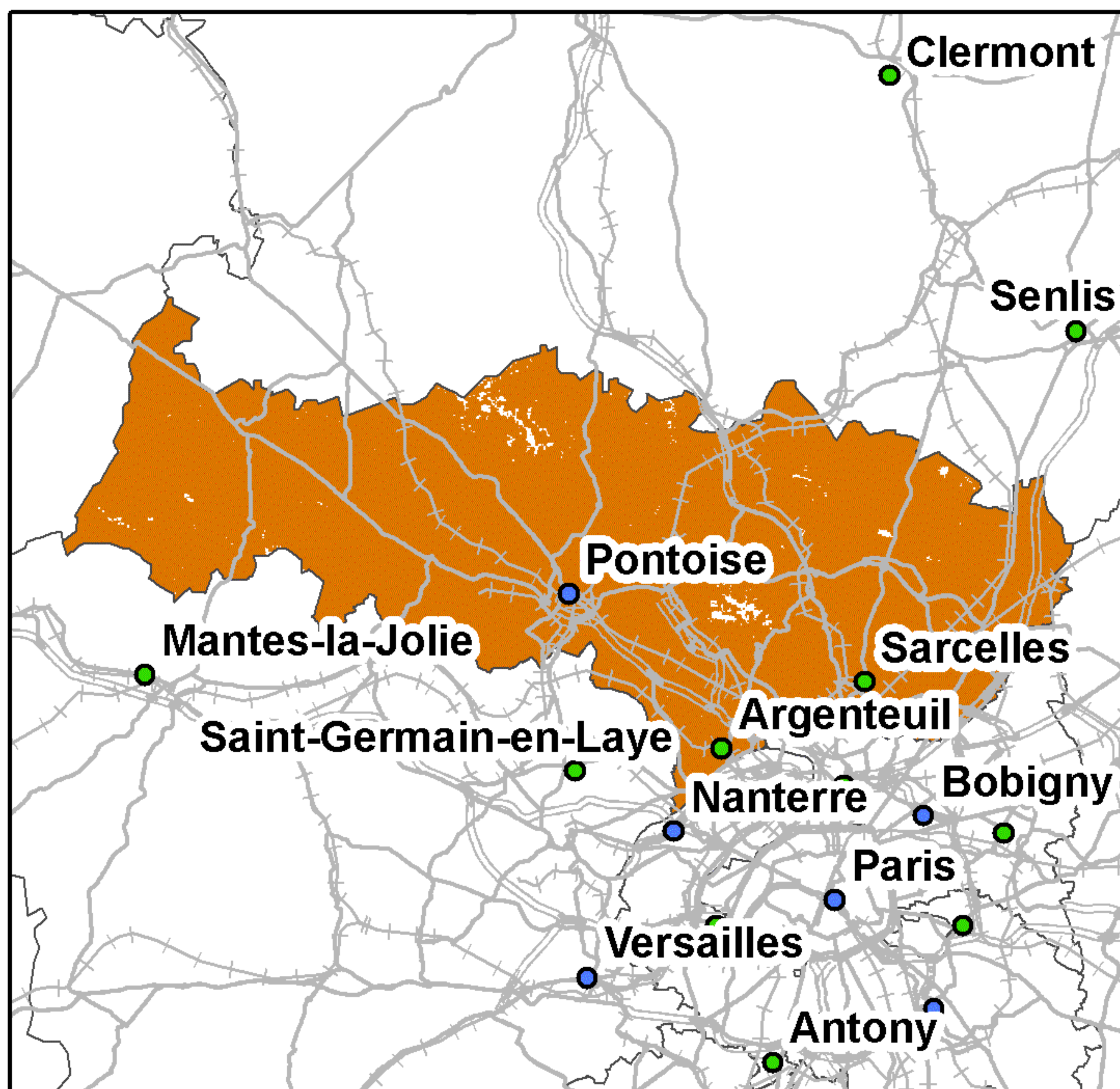
● Préfecture      — Autoroutes      ++++ Voies ferrées  
● Sous-Préfecture      — Routes

La légende de ces cartes figure en page 1



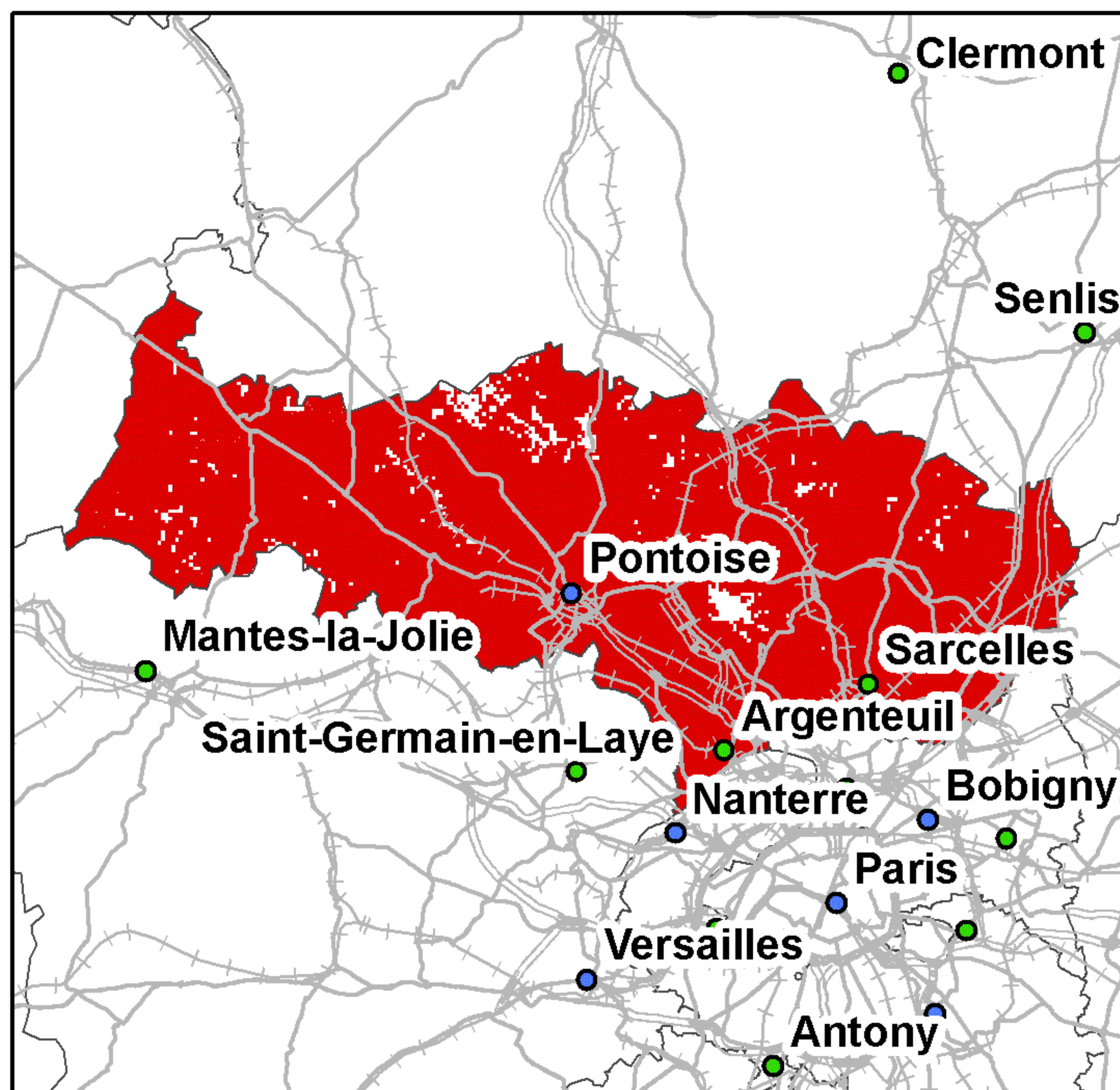
## Couverture 3G du département du Val-d'Oise (95)

### Orange France



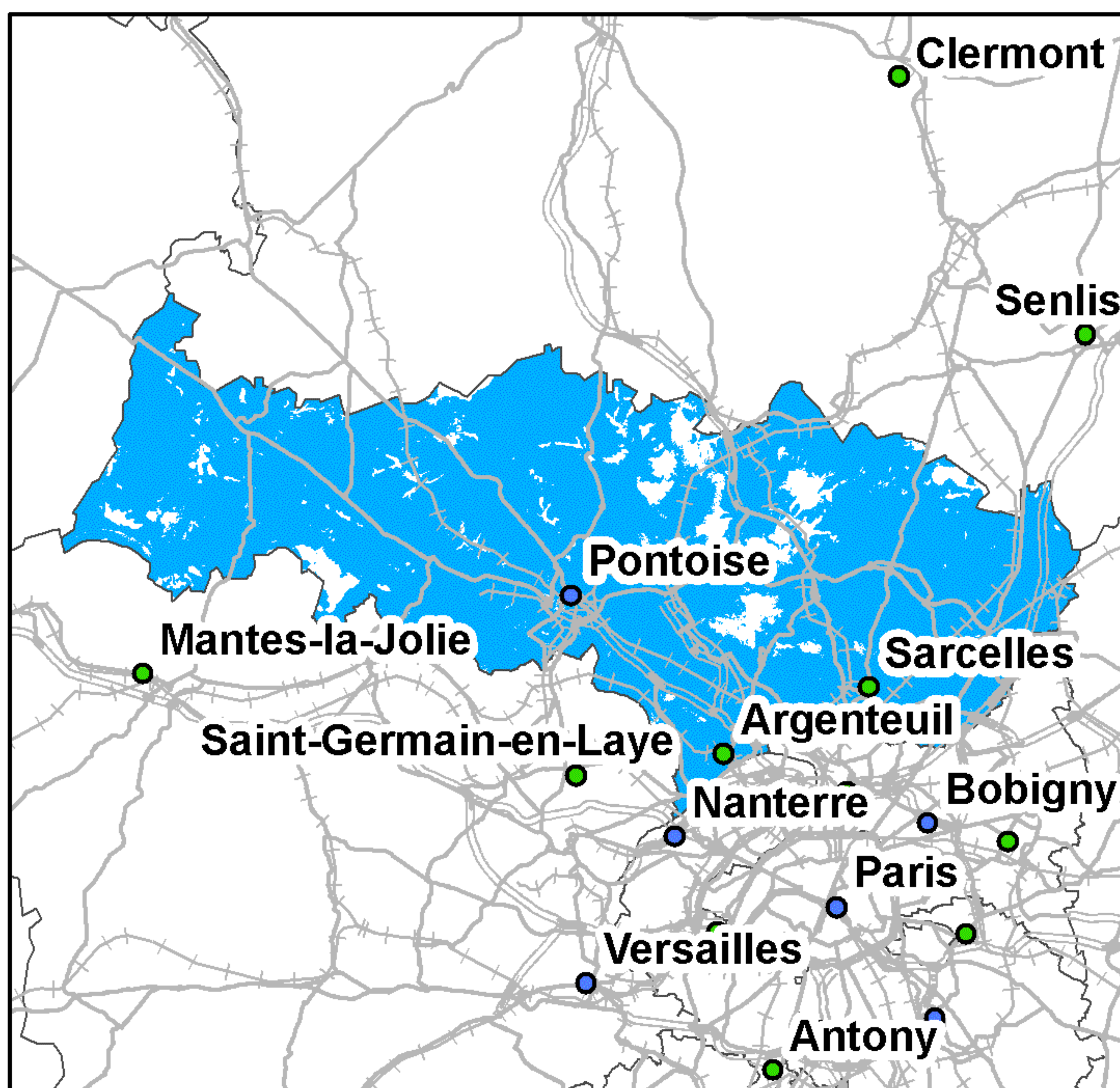
Taux de couverture surfacique : 99,21%  
Taux de couverture en population : 99,98%

### SFR



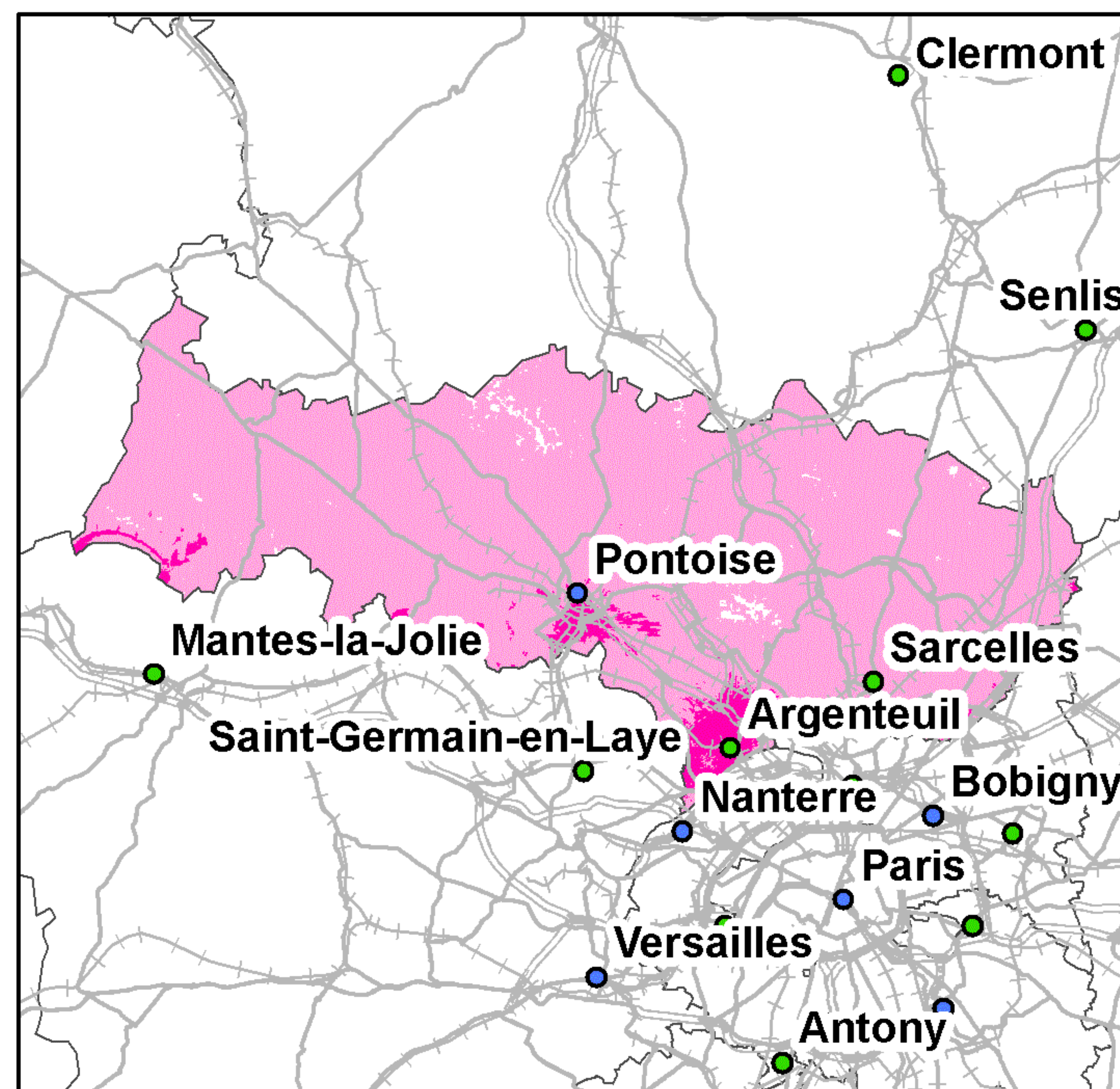
Taux de couverture surfacique : 97,07%  
Taux de couverture en population : 99,81%

### Bouygues Telecom



Taux de couverture surfacique : 92,88%  
Taux de couverture en population : 98,69%

### Free Mobile



Taux de couverture surfacique : 99,21%  
Taux de couverture surfacique en propre : 4,3%  
Taux de couverture en population : 99,98%  
Taux de couverture en population en propre : 15,93%

0 5 10 20 30 Kilomètres

● Préfecture      — Autoroutes      +++ Voies ferrées  
● Sous-Préfecture      — Routes

La légende de ces cartes figure en page 1